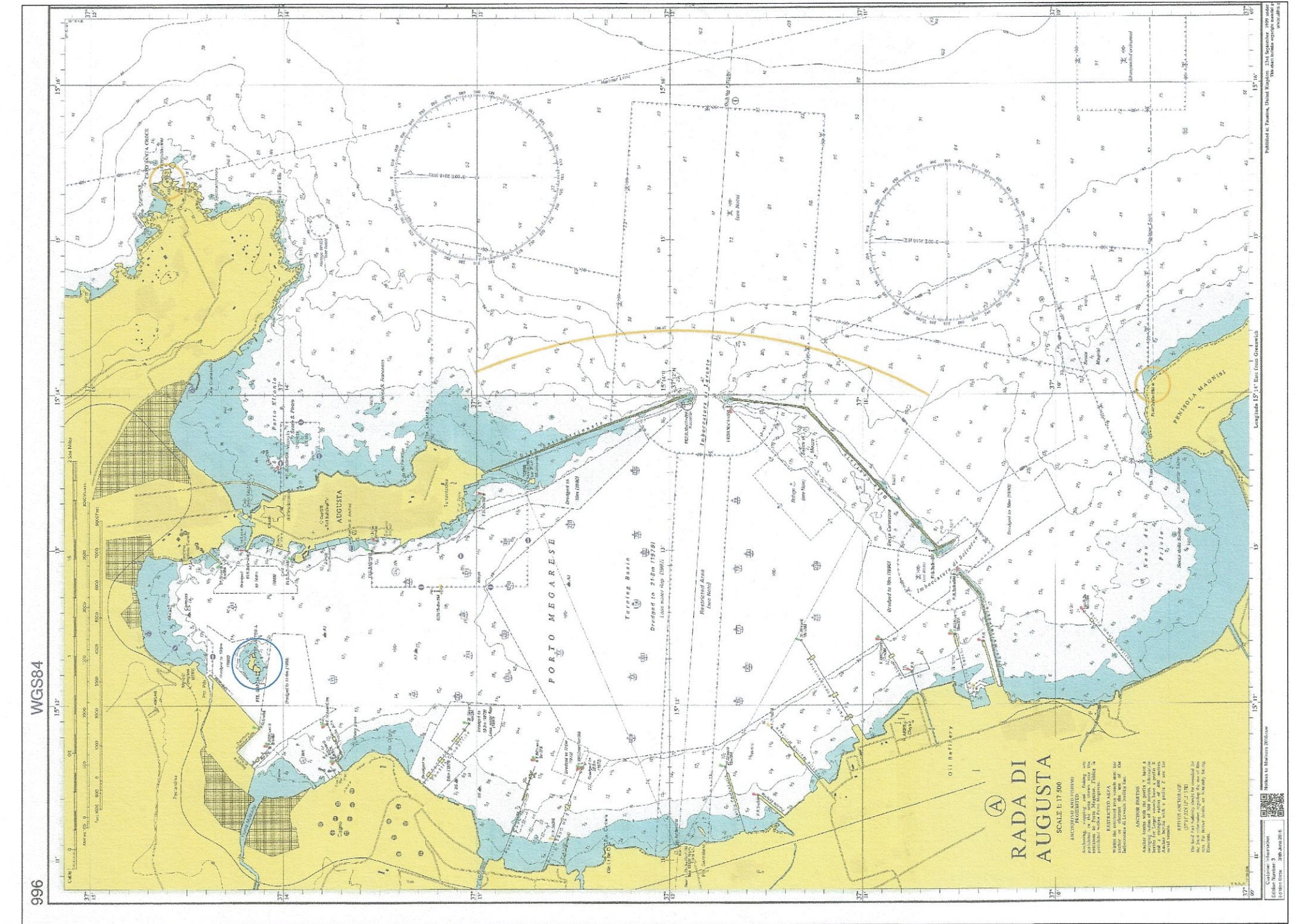
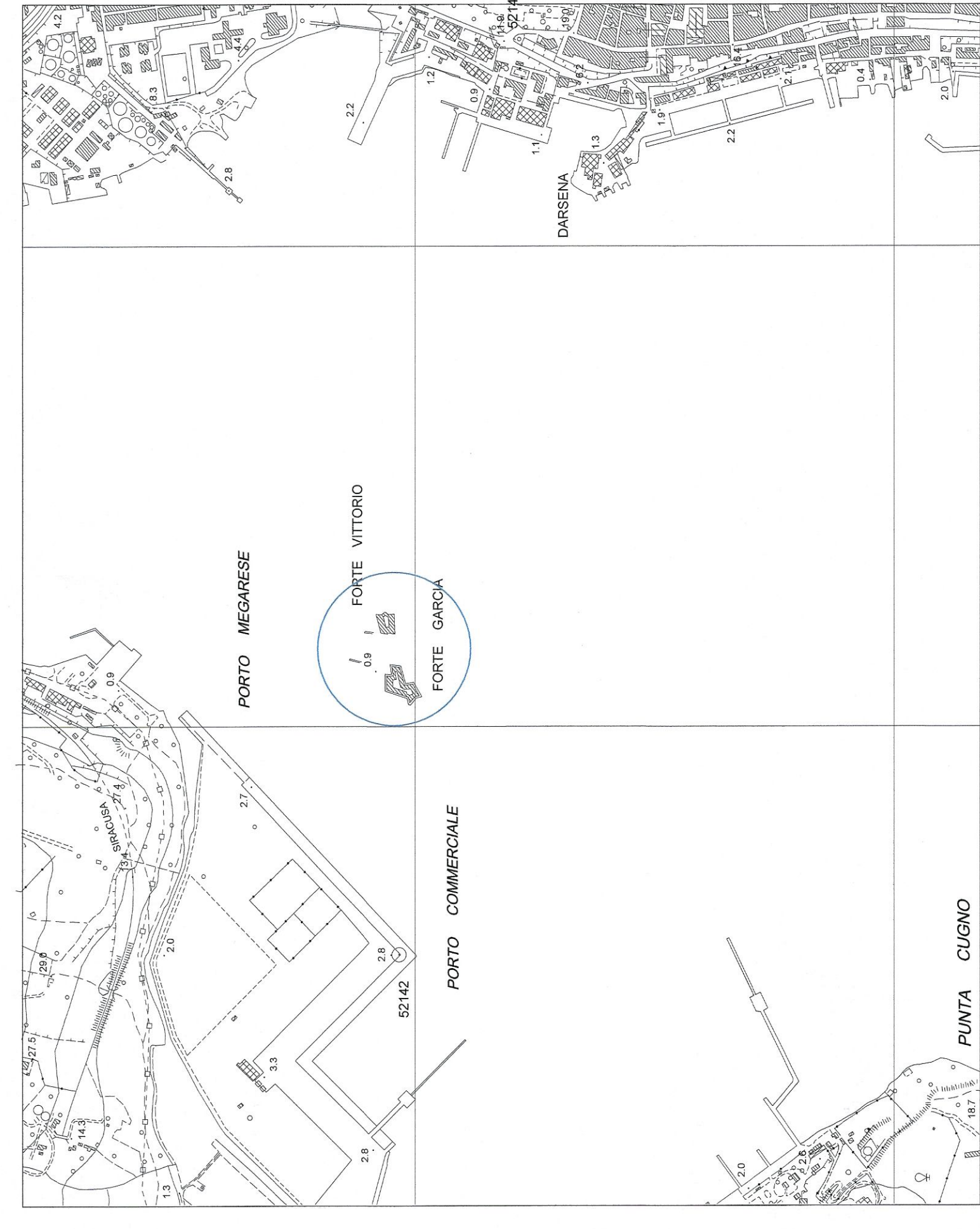


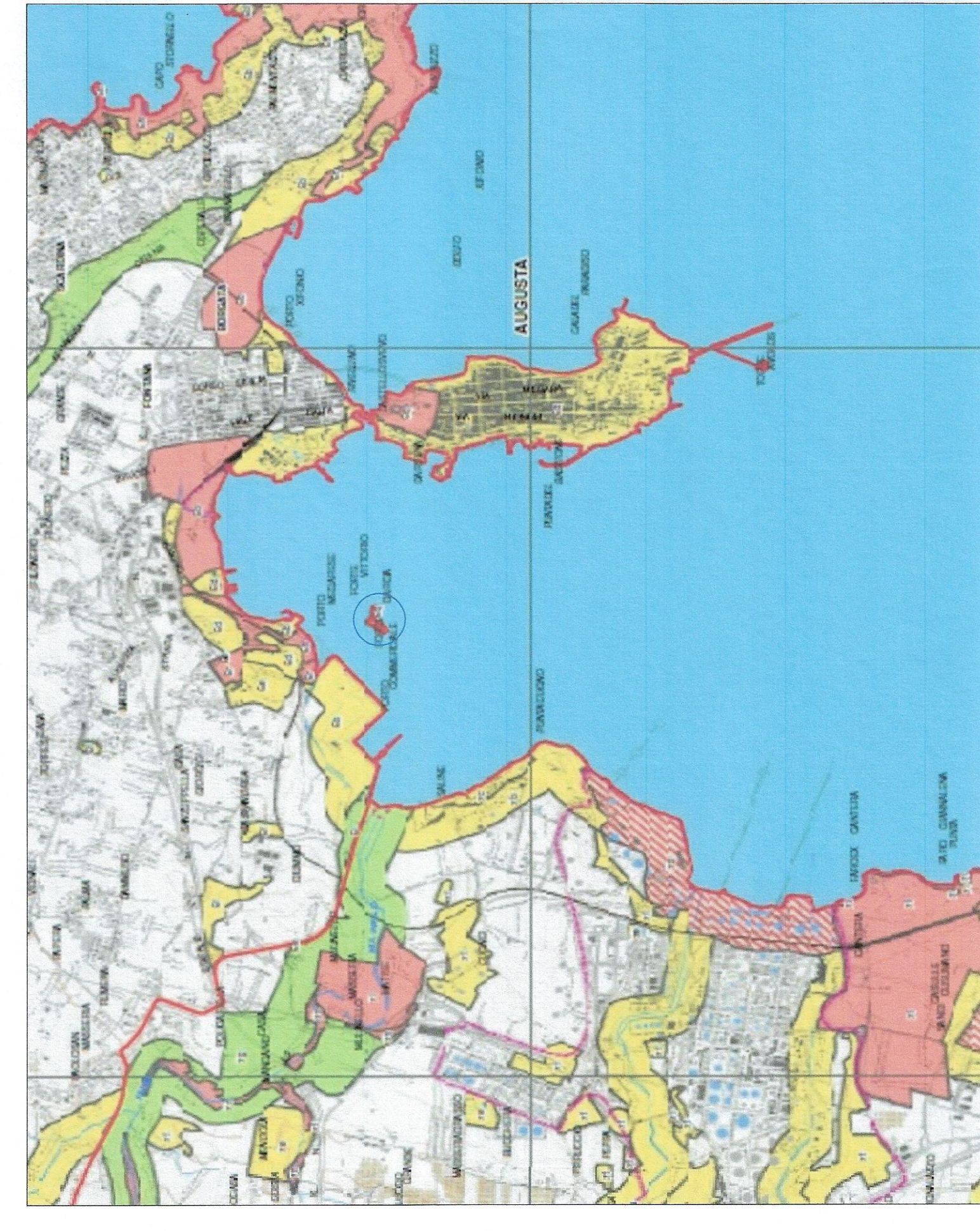
CARTA BATIMETRICA RADA DI AUGUSTA
 scala 1:17.500



STRACIO AEROFOTOGRAMMETRIA
 scala 1:5.000



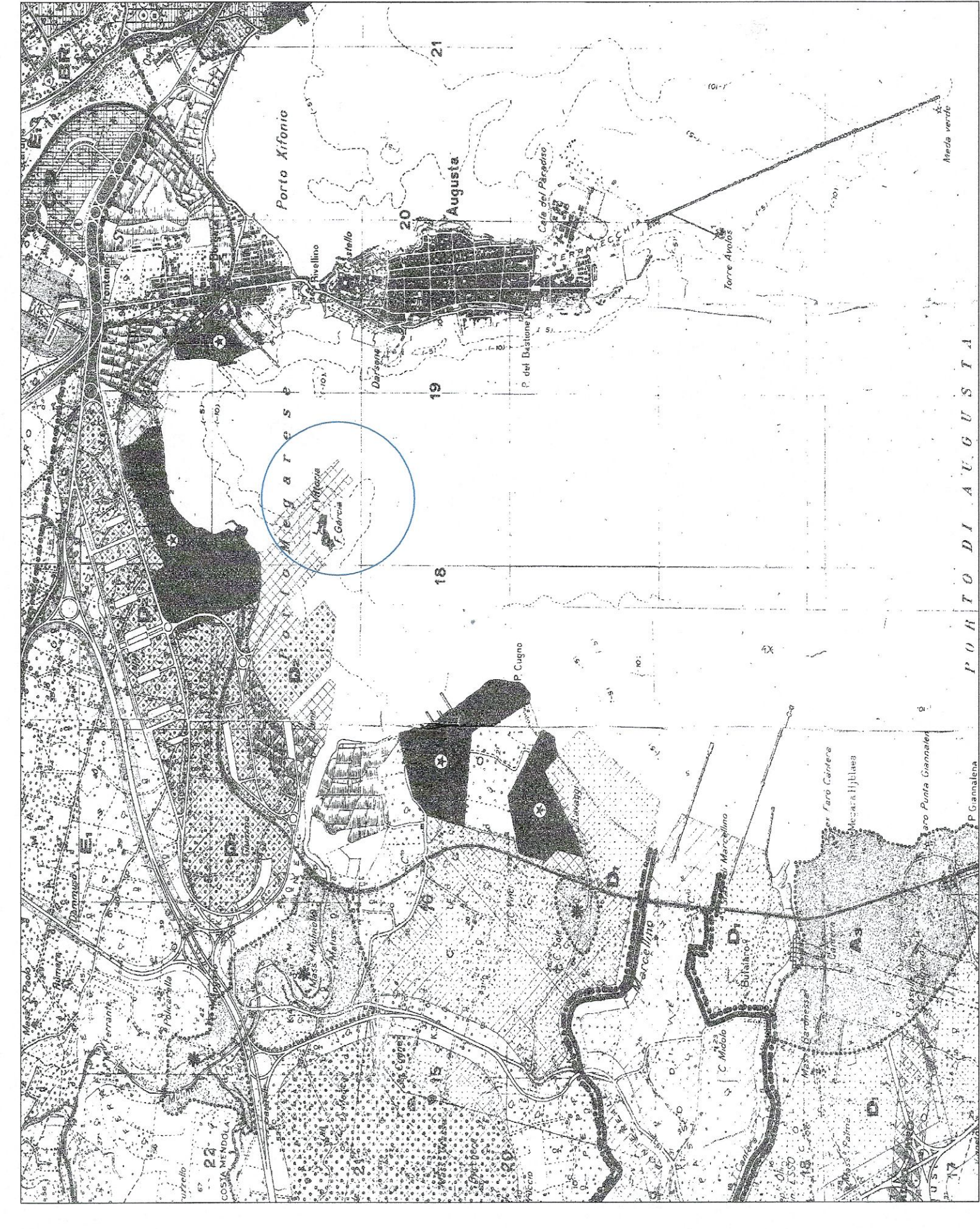
STRACIO PIANO PAESAGGISTICO
 scala 1:10.000




ORTOFOTO fuori scala



STRACIO P.R.G. scala 1:20.000



PROGETTO ESECUTIVO



AUTORITA' DI SISTEMA PORTUALE DEL MARE DI SICILIA ORIENTALE

OGGETTO: Lavori di manutenzione straordinaria del Forte Vittoria e messa in sicurezza del Forte Garcia, ricompresi nella circoscrizione territoriale del Porto di Augusta, Delibera Presidenziale n. 26/18 del 22/03/2018.

IL PROGETTISTA:
 arch. Umberto Passanisi



IL R.U.P.:
 dott. Francesco Cacciaguerra

ELABORATI - INQUADRAMENTO URBANISTICO E TERRITORIALE:
 Carta batimetrica scala 1:17.500
 Stralcio aerofotogrammetria scala 1:5.000
 Stralcio Piano Paesaggistico scala 1:10.000
 Ortofoto fuori scala
 Stralcio P.R.G. scala 1:20.000

DATA	DESCRIZIONE	VISTO
21/09/2018	1° emissione	