DATI TECNICI FUNZIONALI

AREE DI OCCUPAZIONE LAVORI

TIPO PISTA

PIAZZOLE

ALLARGAMENTI

STRADE DI ACCESSO PROVVISORIE

STRADE DI ACCESSO DEFINITIVE

IMPIANTI

CONFINI AMMINISTRATIVI

DATI CARATTERISTICI

DATI DI COSTRUZIONE

PRESSIONE DI PROGETTO 75.0 bar
PRESSIONE MASSIMA DI ESERCIZIO (MOP) 70.0 bar
GRADO DI UTILIZZAZIONE DICHIARATO f - 0.57

REALIZZATO IN CONFORMITA' AL **D.M.17/04/2008**

RIVESTIMENTO GIUNTI DI SALDATURA

FASCE TERMORESTRINGENTI C50 PRIMER (A.07.10.02)

DATI GENERALI

DN	200	SP	7.0	[8'']	3752.92 m
DN	100	SP	5.2	[4'']	2.08 m

LUNGHEZZA TOTALE IMPIANTO 3755.00 m.

FASE EMISSIONE Costruzione

PLANIMETRIA 1:2000

CONFINI AMMINISTRATIVI

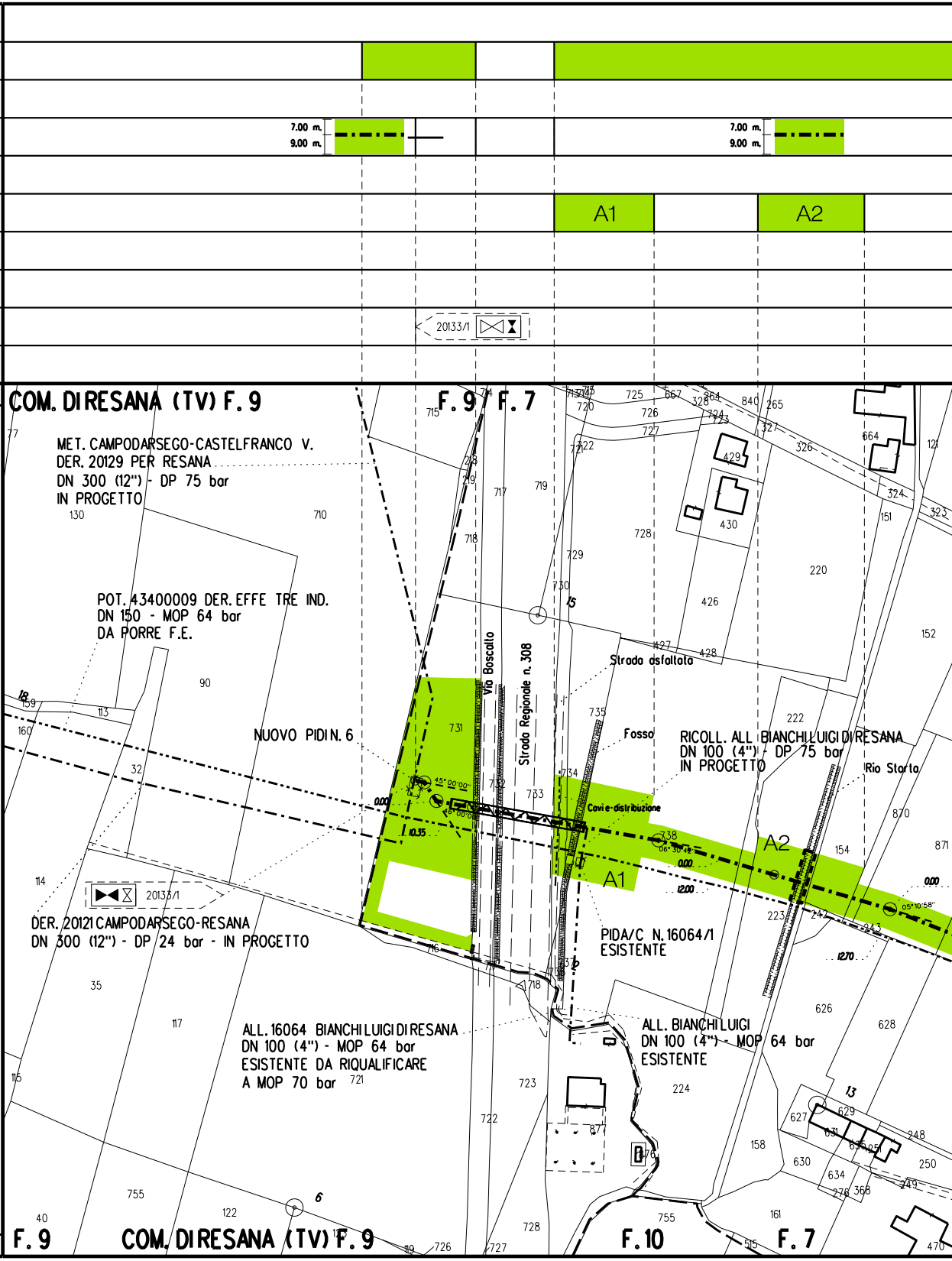
7.00 m.
9.00 m.
A1
A2
20133/1
COM. DI RESANA (TV) F. 9
F. 9 / F. 7
MET. CAMPODARSEGO-CASTELFRANCO V.
DER. 20129 PER RESANA
DN 300 (12") - DP 75 bar
IN PROGETTO
POT. 43400009 DER. EFFE TRE IND.
DN 150 - MOP 64 bar
DA PORRE F.E.
NUOVO PIDI N. 6
Via Boscalto
Strada Regionale n. 308
Strada asfaltata
Fosso
RICOLL. ALL BIANCHI LUIGI DI RESANA
DN 100 (4") - DP 75 bar
IN PROGETTO
Rio Storta
Covi e-distribuzione
45° 00'00''
06° 30'42''
05° 10'58''
0.00
10.35
12.00
12.70
PIDA/C N. 16064/1
ESISTENTE
DER. 20121 CAMPODARSEGO-RESANA
DN 300 (12") - DP 24 bar - IN PROGETTO
ALL. 16064 BIANCHI LUIGI DI RESANA
DN 100 (4") - MOP 64 bar
ESISTENTE DA RIQUALIFICARE
A MOP 70 bar
ALL. BIANCHI LUIGI
DN 100 (4") - MOP 64 bar
ESISTENTE
F. 9
COM. DI RESANA (TV) F. 9
F. 10
F. 7

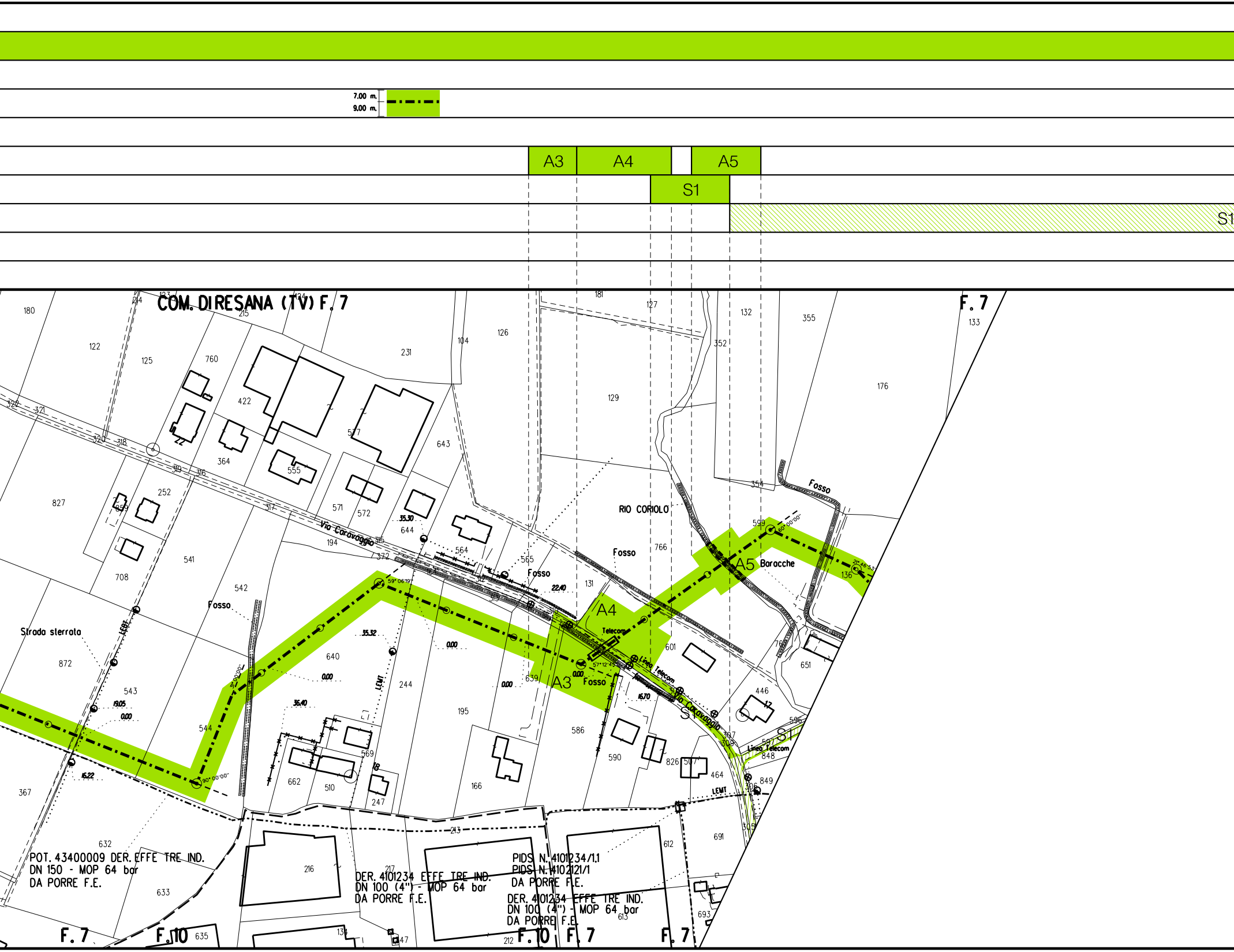

7.00 m.
9.00 m.
A3
A4
A5
S1
S1
COM. DI RESANA (TV) F. 7
F. 7
RIO CORIOLO
Fosso
Fosso
Fosso
Fosso
Fosso
Via Caravaggio
Via Caravaggio
Strada sterrata
Baracche
Telecom
Linea Telecom
Linea Telecom
LEMT
LEMT
LEMT
A4
A5
A3
S1
S1
35.30
22.40
35.32
0.00
0.00
0.00
0.00
36.40
19.05
0.00
16.22
16.70
59° 06' 19"
57° 12' 45"
60° 00' 00"
90° 00' 00"
31° 00' 00"
POT. 43400009 DER. EFFE TRE IND.
DN 150 - MOP 64 bar
DA PORRE F.E.
DER. 4101234 EFFE TRE IND.
DN 100 (4") - MOP 64 bar
DA PORRE F.E.
PIDS N. 4101234/1.1
PIDS N. 4102121/1
DA PORRE F.E.
DER. 4101234 EFFE TRE IND.
DN 100 (4") - MOP 64 bar
DA PORRE F.E.
F. 7
F. 10
F. 10
F. 7
F. 7
180
122
125
760
422
577
231
104
126
181
127
132
355
133
352
129
176
643
364
555
252
827
571
572
644
564
565
541
708
194
372
542
640
244
195
166
586
590
601
651
446
131
766
599
136
354
872
543
544
367
662
510
569
247
826
507
464
848
849
596
597
691
612
693
613
216
217
213
632
633
635
134
147
212
639

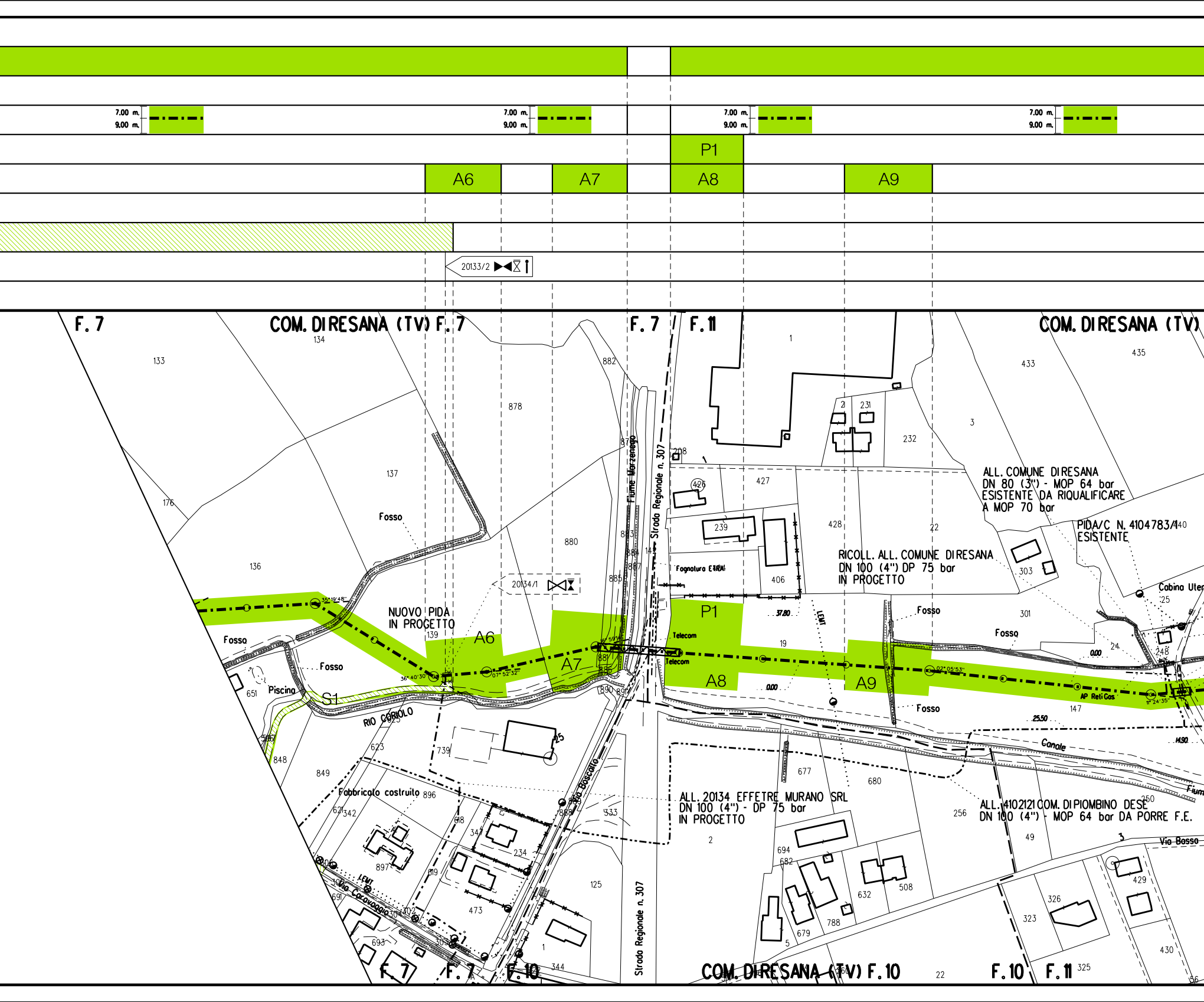

7.00 m.
9.00 m.
P1
A6
A7
A8
A9
20133/2
F. 7
COM. DI RESANA (TV) F. 7
F. 7
F. 11
COM. DI RESANA (TV)
Fosso
NUOVO PIDA
IN PROGETTO
20134/1
Fiume Marzenego
Strada Regionale n. 307
Fognatura ETRA
RICOLL. ALL. COMUNE DI RESANA
DN 100 (4") DP 75 bar
IN PROGETTO
ALL. COMUNE DI RESANA
DN 80 (3") - MOP 64 bar
ESISTENTE DA RIQUALIFICARE
A MOP 70 bar
PIDA/C N. 4104783/1
ESISTENTE
Cabina Ulep
Telecom
LEMT
Fosso
Piscina
S1
RIO CORIOLO
Fabbricato costruito
Via Boscalto
Via Caravaggio
Canale
AP Reti Gas
ALL. 20134 EFFETRE MURANO SRL
DN 100 (4") - DP 75 bar
IN PROGETTO
ALL. 4102121 COM. DI PIOMBINO DESE
DN 100 (4") - MOP 64 bar DA PORRE F.E.
Via Bosso
Fiume
F. 7
F. 7
F. 10
Strada Regionale n. 307
COM. DI RESANA (TV) F. 10
F. 10
F. 11
35° 19' 48"
36° 40' 30"
07° 52' 32"
02° 05' 53"
11° 24' 35"
37.80
0.00
25.50
14.90
133
134
176
137
136
878
880
882
139
651
596
848
849
623
625
739
896
621
342
897
618
347
234
619
473
125
333
888
890
891
344
691
693
1
2
231
232
208
426
427
239
428
406
22
433
435
3
303
301
24
248
19
147
677
680
256
250
49
694
682
632
508
679
788
5
323
326
429
430
325
22
56

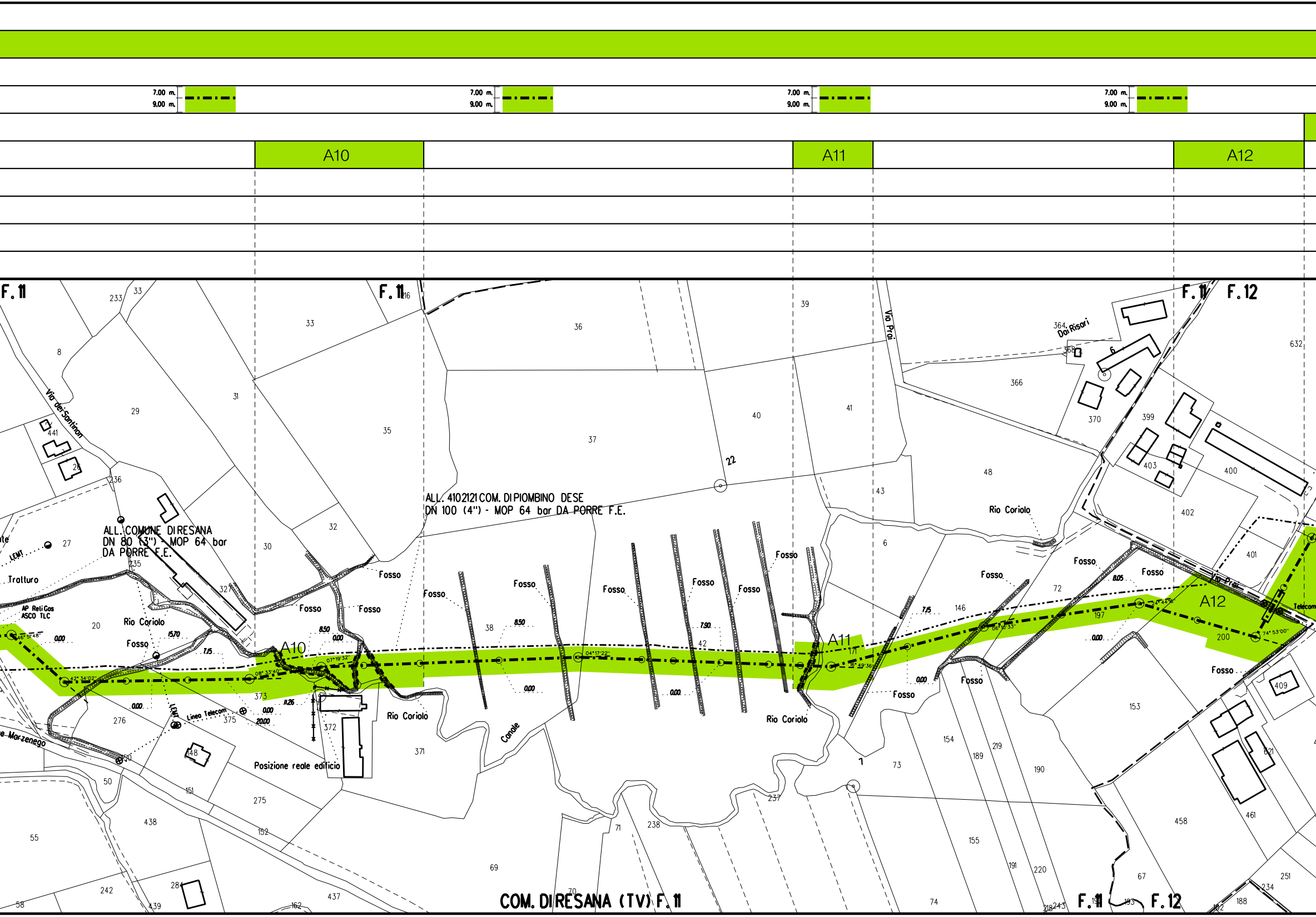
7.00 m.
9.00 m.
A10
A11
A12
F. 11
F. 12
COM. DI RESANA (TV) F. 11
ALL. COMUNE DI RESANA
DN 80 (3") - MOP 64 bar
DA PORRE F.E.
ALL. 4102121 COM. DI PIOMBINO DESE
DN 100 (4") - MOP 64 bar DA PORRE F.E.
Via dei Santinon
Via Proi
Dai Risari
Rio Coriolo
Fosso
Canale
Trattura
LEMT
AP Reti Gas
ASCO TLC
Linea Telecom
Telecom
Posizione reale edificio
Marzenego
22
1
8.50
0.00
7.15
15.70
11.26
20.00
8.05
7.50
07° 19' 32"
08° 33' 40"
04° 17' 22"
16° 49' 36"
06° 18' 33"
74° 53' 00"
42° 34' 02"
46° 51' 48"
8
29
31
33
35
233
441
236
27
20
30
32
235
327
276
375
373
372
371
148
151
275
152
50
55
438
242
284
439
58
162
437
69
70
71
238
237
36
37
38
40
41
42
39
43
6
73
74
146
48
366
370
399
403
400
402
401
72
197
200
153
154
155
189
190
191
219
220
218
243
409
621
458
461
67
251
234
188
632
364
368
6

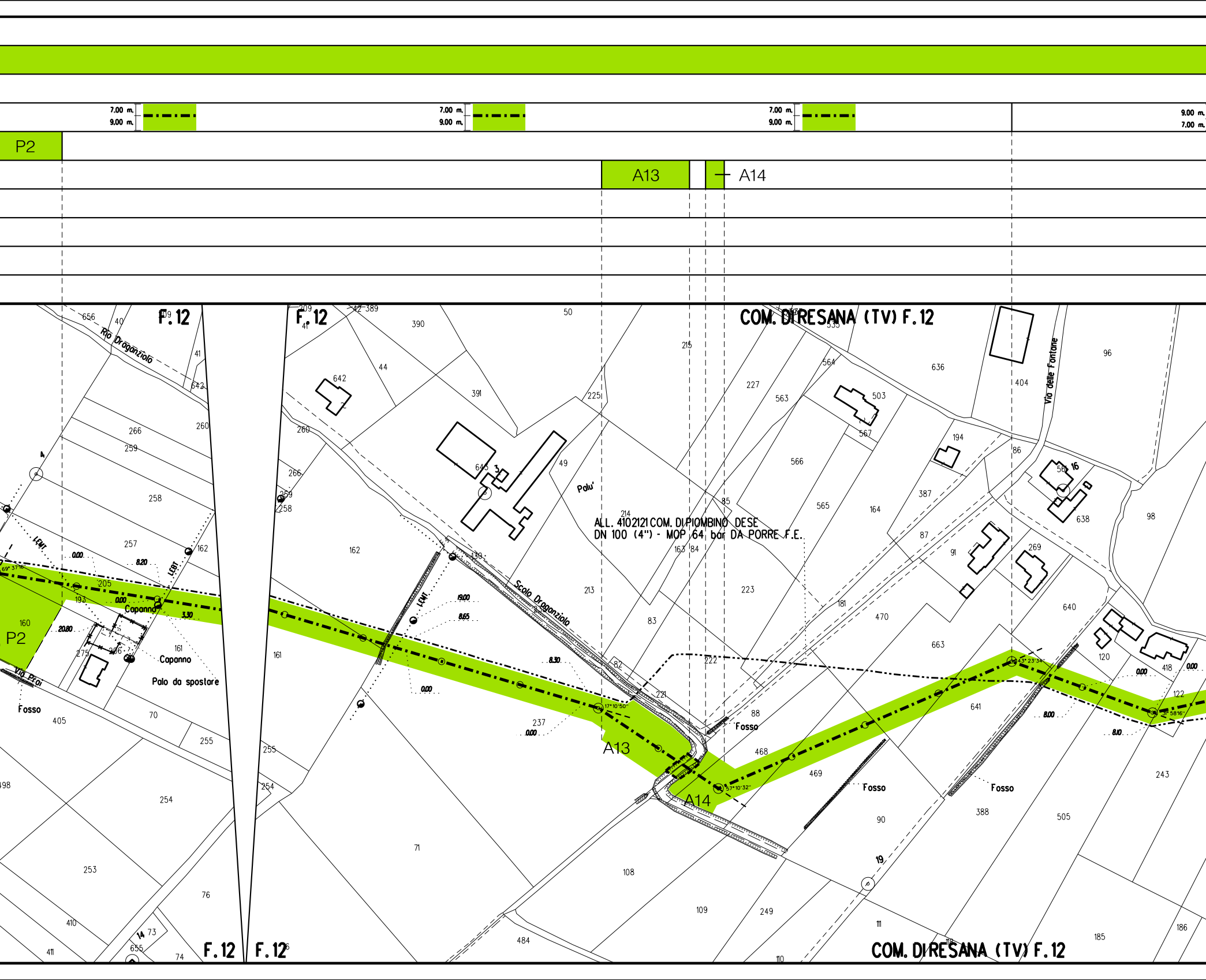
7.00 m.
9.00 m.
P2
A13
A14
F. 12
COM. DI RESANA (TV) F. 12
Rio Draganziolo
Scolo Draganziolo
Palu'
Via delle Fontane
Via Prai
ALL. 4102121 COM. DI PIOMBINO DESE
DN 100 (4") - MOP 64 bar DA PORRE F.E.
Capanno
Palo da spostare
Fosso
LEMT
LEBT
17°10'50"
57°10'32"
43°23'34"
69°37'16"
0.00
8.20
3.30
20.80
19.00
8.65
8.30
8.00
8.10

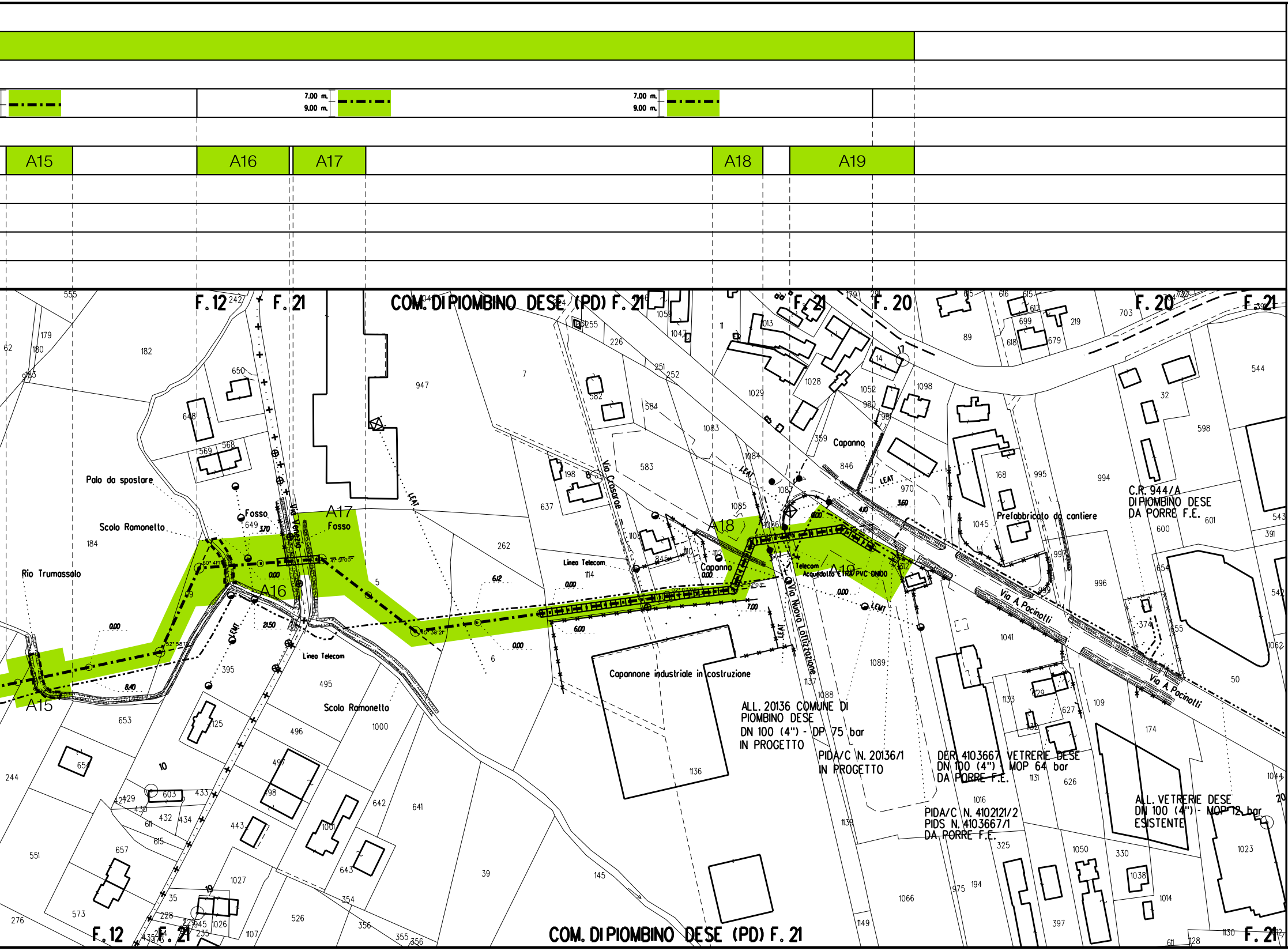
7.00 m.
9.00 m.
7.00 m.
9.00 m.
A15
A16
A17
A18
A19
F. 12
F. 21
COM. DI PIOMBINO DESE (PD) F. 21
F. 21
F. 20
F. 20
F. 21
Palo da spostare
Scolo Ramonello
Rio Trumassolo
Fosso
Fosso
Via Venezia
Linea Telecom
Scolo Ramonello
Via Crosarae
Linea Telecom
Capannone industriale in costruzione
Capanno
Capanno
Telecom
Acquedotto ETRA PVC DN100
Via Nuovo Lottizzazione
Via A. Pacinotti
Via A. Pacinotti
Prefabbricato da cantiere
C.R. 944/A
DI PIOMBINO DESE
DA PORRE F.E.
ALL. 20136 COMUNE DI
PIOMBINO DESE
DN 100 (4") - DP 75 bar
IN PROGETTO
PIDA/C N. 20136/1
IN PROGETTO
DER 4103667 VETRERIE DESE
DN 100 (4") - MOP 64 bar
DA PORRE F.E.
PIDA/C N. 4102121/2
PIDS N. 4103667/1
DA PORRE F.E.
ALL. VETRERIE DESE
DN 100 (4") - MOP 12 bar
ESISTENTE
LEAT
0.00
3.70
2.50
8.40
6.12
0.00
6.00
7.00
4.10
3.60
0.00
F. 12
F. 21
COM. DI PIOMBINO DESE (PD) F. 21
F. 21

LEGENDA

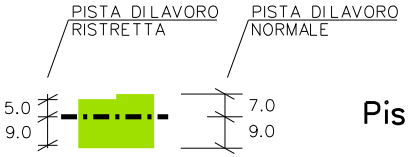
PISTA DI LAVORO RISTRETTA
PISTA DI LAVORO NORMALE
5.0
9.0
7.0
9.0

Pista di lavoro

A	Allargamenti pista di lavoro
S	Strade di accesso provvisorie
P	Piazzole provvisorie per i materiali
S ▨	Strade di accesso definitive

Il presente disegno e' di proprieta' aziendale - La societa' tutelera' i propri diritti a termine di legge.

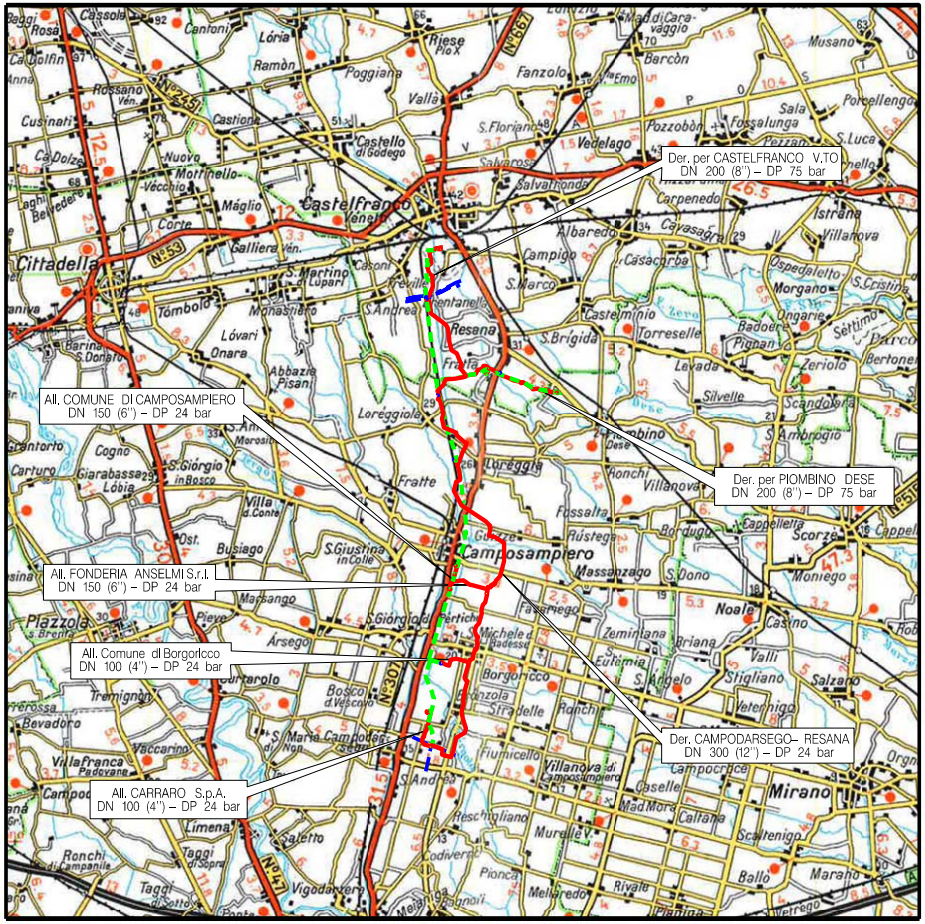
Der. per CASTELFRANCO V.TO
DN 200 (8") – DP 75 bar
All. COMUNE DI CAMPOSAMPIERO
DN 150 (6") – DP 24 bar
Der. per PIOMBINO DESE
DN 200 (8") – DP 75 bar
All. FONDERIA ANSELMI S.r.l.
DN 150 (6") – DP 24 bar
All. Comune di Borgoricco
DN 100 (4") – DP 24 bar
Der. CAMPODARSEGO– RESANA
DN 300 (12") – DP 24 bar
All. CARRARO S.p.A.
DN 100 (4") – DP 24 bar
Castelfranco Veneto
Cittadella
Resana
Loreggia
Camposampiero
Piombino Dese
Borgoricco
Mirano
Noale
Scorzè
Vedelago

COROGRAFIA **SCALA 1:** 200.000

Nei Comuni di PIOMBINO DESE,RESANA

Rev.	Data	Descrizione	Disegn.	Contr.	Approv.
2	31/08/2020	EMISSIONE PER COSTRUZIONE	CLEMENTI	BATTISTI	LUMINARI
1	07/10/2019	AGGIORNAMENTO POSIZIONE PIDA	CLEMENTI	BATTISTI	LUMINARI
0	19/11/2018	EMISSIONE PER APPALTO	CLEMENTI	BATTISTI	LUMINARI

Proprietario snam

Progettista COMIS
consulenza materiali · ispezioni · saldatura
progettazione · direzione lavori

Disegno P-AOL-20133

Impianto: DERIVAZIONE PER PIOMBINO DESE
DN 200 (8") - DP 75 bar

Revisione 2

Comm. NR/05194/R-L12

Cod.tec. 20133

PLANIMETRIA CATASTALE
CON AREE DI OCCUPAZIONE TEMPORANEA

Scala 1:2000

Mappe catastali aggiornate in data 16/11/2017