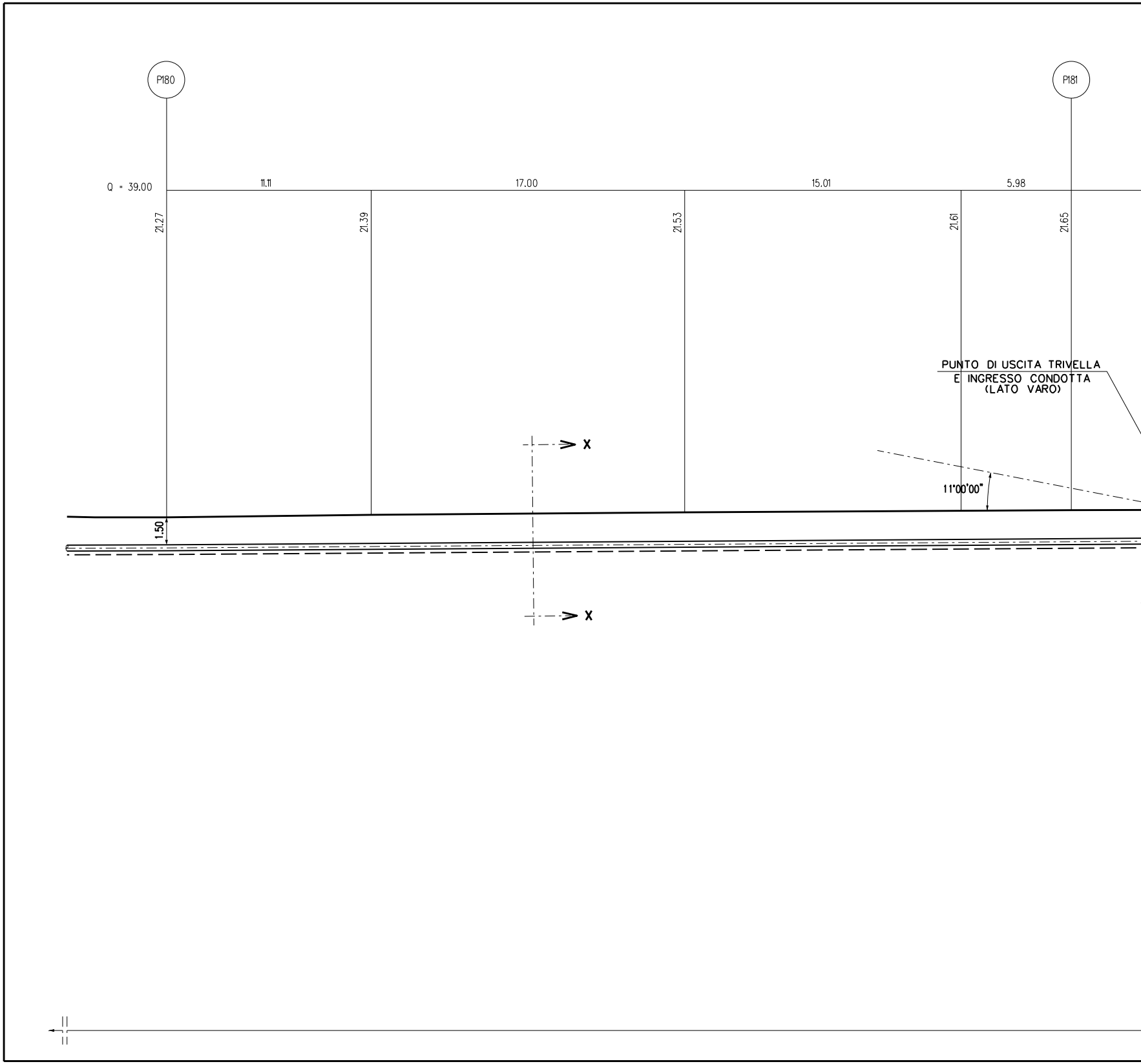
P180
P181
Q = 39.00
11.11
17.00
15.01
5.98
21.27
21.39
21.53
21.61
21.65
PUNTO DI USCITA TRIVELLA
E INGRESSO CONDOTTA
(LATO VARO)
11°00'00"
1.50
X
X

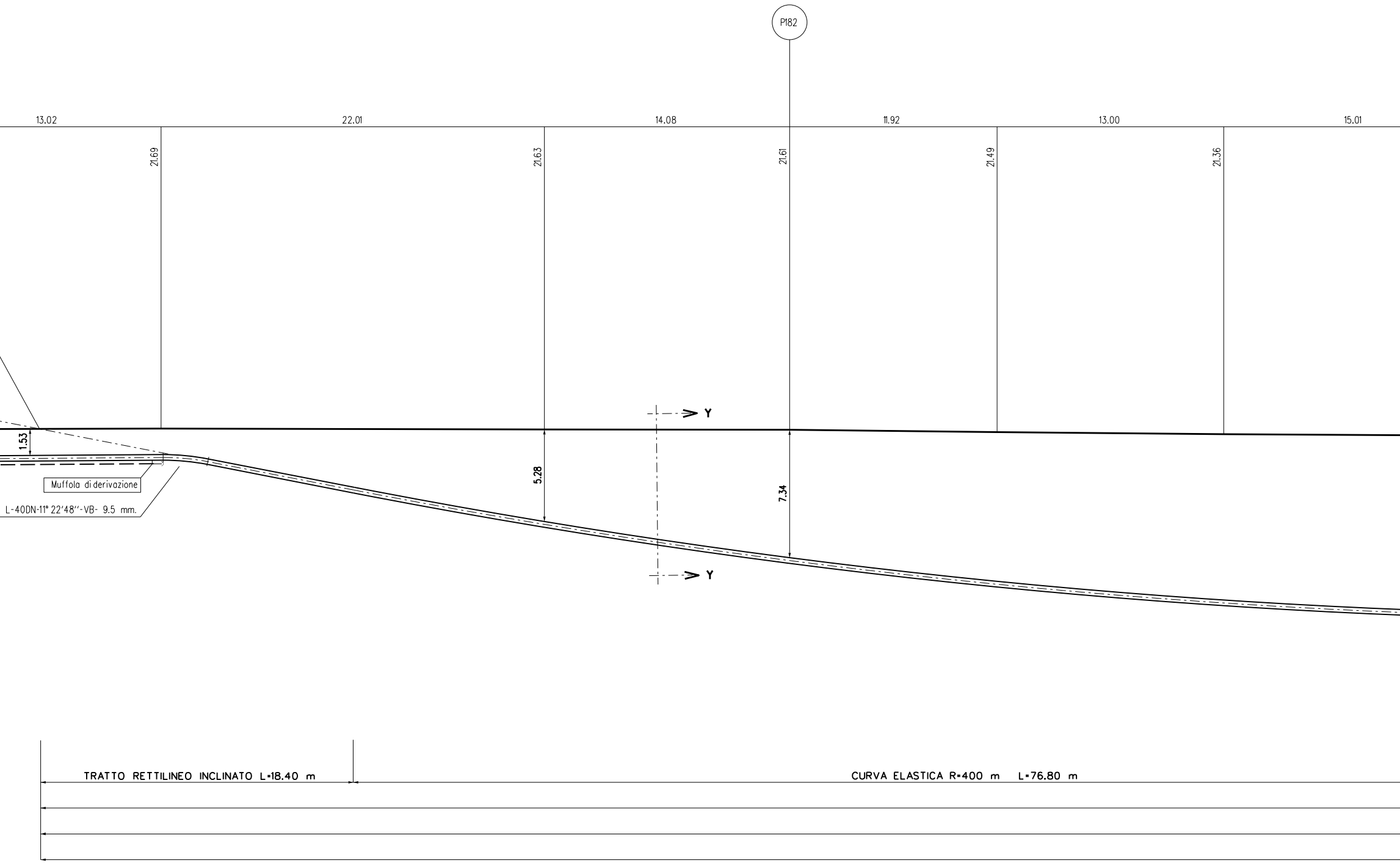
P182
13.02
22.01
14.08
11.92
13.00
15.01
21.69
21.63
21.61
21.49
21.36
Y
Y
1.53
5.28
7.34
Muffola di derivazione
L-40DN-11° 22'48''-VB- 9.5 mm.
TRATTO RETTILINEO INCLINATO L=18.40 m
CURVA ELASTICA R=400 m L=76.80 m

SEZIONE A - B scala 1:200

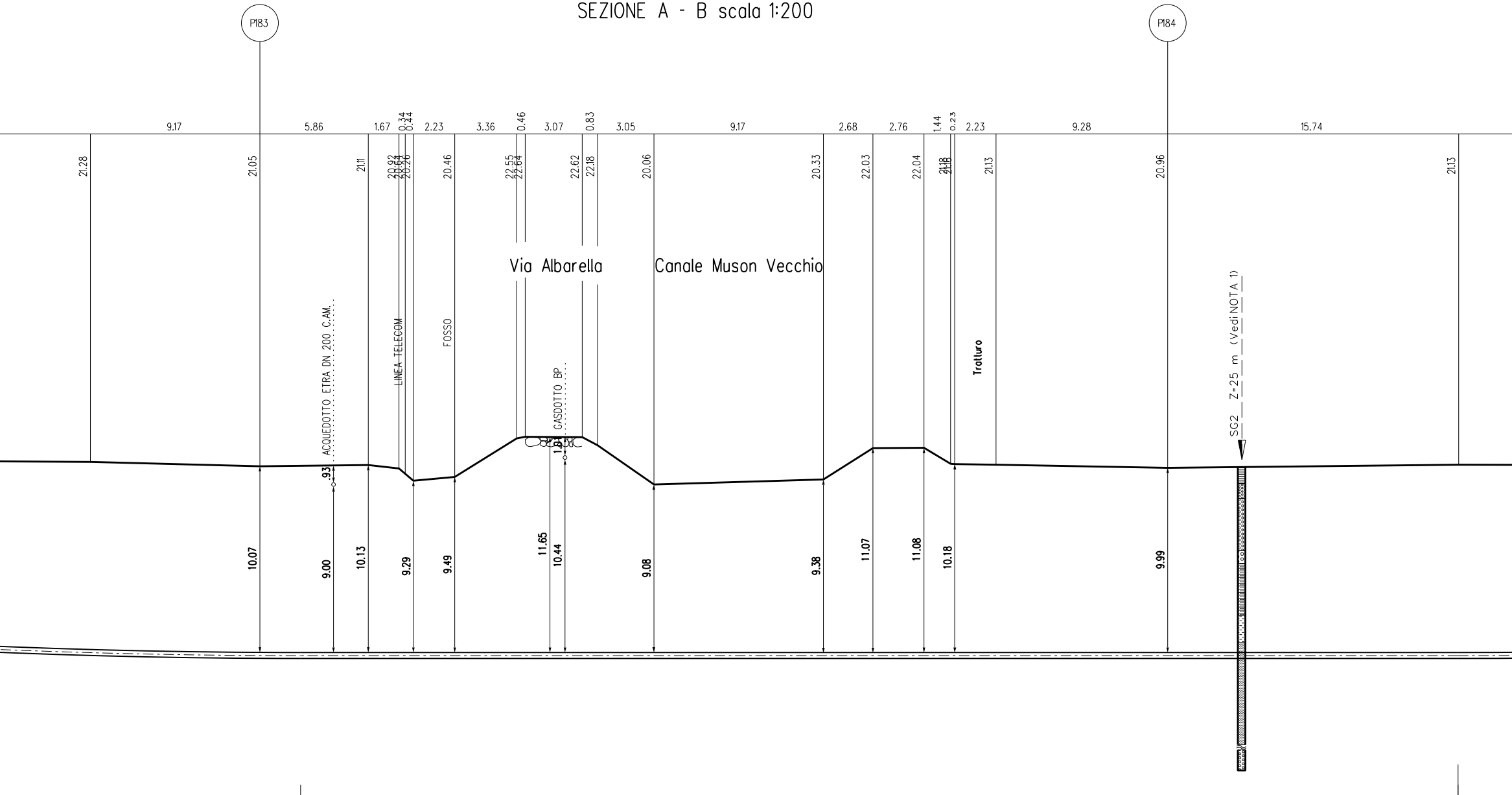
P183
P184
9.17
5.86
1.67
0.34
0.44
2.23
3.36
0.46
3.07
0.83
3.05
9.17
2.68
2.76
1.44
0.23
2.23
9.28
15.74
21.28
21.05
21.11
20.92
20.54
20.26
20.46
22.55
22.64
22.62
22.18
20.06
20.33
22.03
22.04
21.18
21.16
21.13
20.96
21.13
Via Albarella
Canale Muson Vecchio
ACQUEDOTTO ETRA DN 200 C.AM.
LINEA TELECOM
FOSSO
GASDOTTO BP
Tratturo
SG2 Z=25 m (Vedi NOTA 1)
.93
1.01
10.07
9.00
10.13
9.29
9.49
11.65
10.44
9.08
9.38
11.07
11.08
10.18
9.99

TRATTO RETTILINEO L=62.60 m

LUNGHEZZA REALE DELLA TRIVELLAZIONE L= 250.00 m

LUNGHEZZA ORIZZONTALE DELLA TRIVELLAZIONE L= 248.40m

TUBO DI PROTEZIONE IN ACCIAIO DN200 (8") PER POLIFORA PORTACAVI Sp. 7.0 mm L = 250.00 m (IN T.O.C.)

MET. IN ACCIAIO EN L360 NB/MB DN 200 (8") (De 219.10 mm / sp. 7.0 mm)

MET. IN ACCIAIO EN L360 NB/MB DN 300 (12") (De 323.9 mm / sp. 9.5 mm)

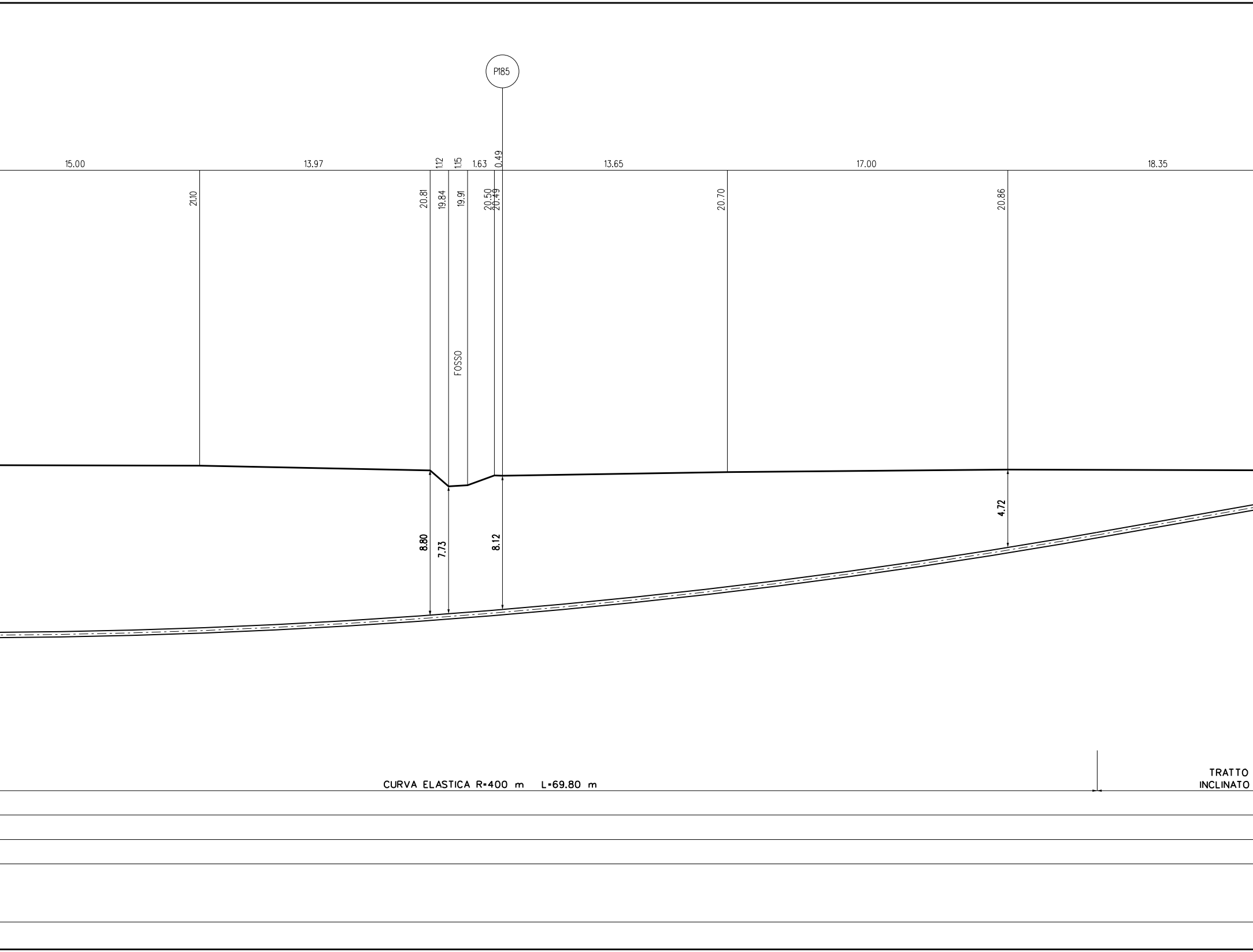
P185
15.00
13.97
1.12
1.15
1.63
0.49
13.65
17.00
18.35
21.10
20.81
19.84
19.91
20.50
20.49
20.70
20.86
FOSSO
8.80
7.73
8.12
4.72
CURVA ELASTICA R=400 m L=69.80 m
TRATTO
INCLINATO

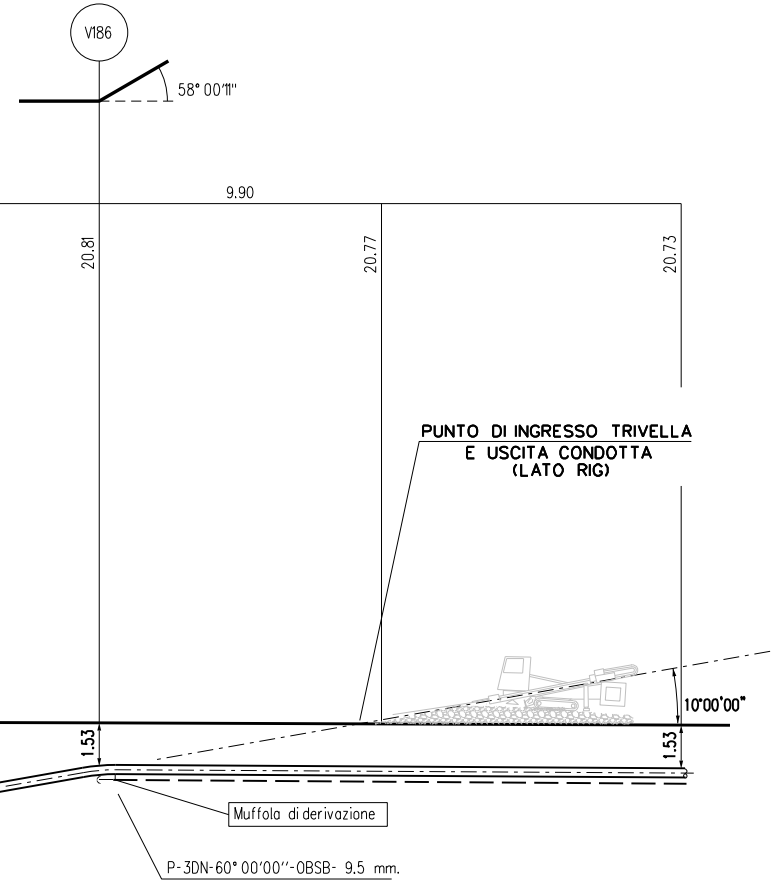
V186
58° 00'11"
9.90
20.81
20.77
20.73
PUNTO DI INGRESSO TRIVELLA
E USCITA CONDOTTA
(LATO RIG)
10°00'00"
1.53
1.53
Muffola di derivazione
P-3DN-60° 00'00"-OBSB- 9.5 mm.

SEZIONE X-X

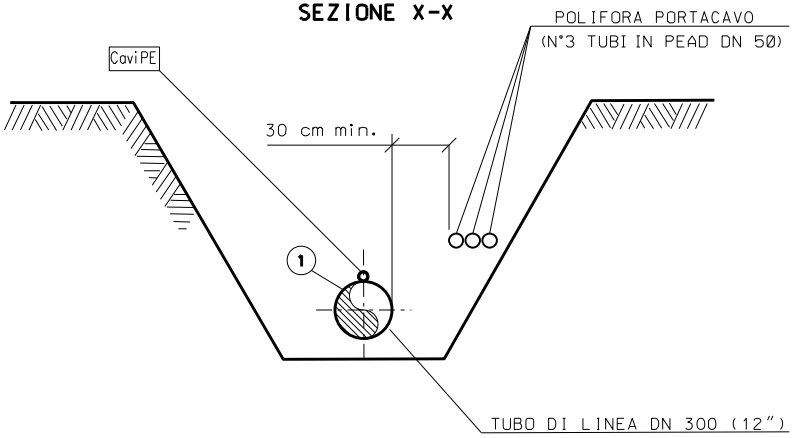
POLIFORA PORTACAVO
(N°3 TUBI IN PEAD DN 50)
CaviPE
30 cm min.
1
TUBO DI LINEA DN 300 (12")

TA

1 Tub
Sp.
riv

2 Tub

(3) Pur

○ Ma

SEZIONE Y-Y

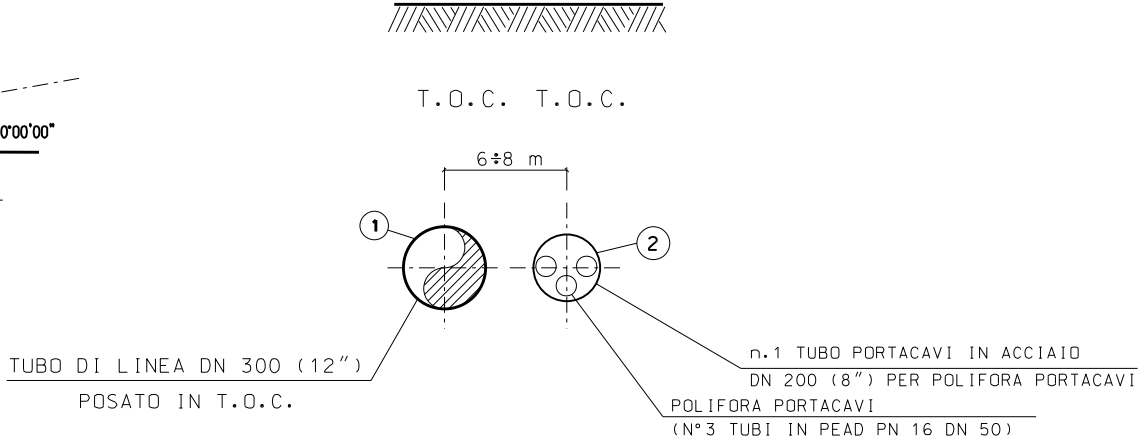
T.O.C. T.O.C.
6÷8 m
1
2
TUBO DI LINEA DN 300 (12")
POSATO IN T.O.C.
n.1 TUBO PORTACAVI IN ACCIAIO
DN 200 (8") PER POLIFORA PORTACAVI
POLIFORA PORTACAVI
(N°3 TUBI IN PEAD PN 16 DN 50)

NOTA 1

Per stratigrafie e sondaggi si veda Relazione Geologica (doc. n. LSC-200)
e la Relazione Geotecnica (doc. n. LSC-217)

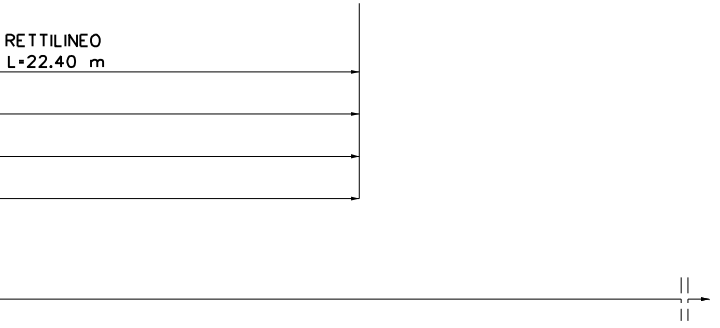
RETTILINEO
L=22.40 m

ABELLA DELLE ANNOTAZIONI

bo di Acciaio Grado EN L360 NB/MB DN 300 (12")
9.5 mm costruito secondo tab. GASD A1.01.13
estimento in Polietilene Sp. 2.2mm

bo di Protezione in Acciaio DN 200 (8") per Polifora Portacavi Sp. 7.0 mm 250.00 m

nto di misura P.E. a cassetta piantana secondo Tab. GASD A.07.01.05 n. 2

teriale a cura dell'Appaltatore

CARATTERISTICHE GEOMETRICHE PRINCIPALI DELLA T.O.C.

SVILUPPO COMPLESSIVO DELLA T.O.C. (m)		250.00
TRATTI RETTILINEI	Numero	3
	Sviluppo Totale (m)	103.40
TRATTI CURVILINEI	Numero	2
	Raggio di curvatura (m)	400.00
	Sviluppo Totale (m)	146.60
FORO DI INGRESSO T.O.C. (LATO RIG)	Angolo (°)	10°00'
FORO DI USCITA T.O.C. (LATO VARO)	Angolo (°)	11°00'

PRIMA DELL'ESECUZIONE DEI LAVORI DOVRANNO ESSERE CONSULTATI GLI ENTI INTERESSATI PER ACCERTARE L'ESISTENZA ED EVENTUALMENTE L'UBICAZIONE DI SERVIZI NEL SOTTOSUOLO.

PROCEDERE ALLA ESATTA UBICAZIONE DEI SERVIZI INTERRATI MEDIANTE SCAVI A MANO

NOTE:
IL CONTROLLO DEL RIVESTIMENTO DELL'ATTRAVERSAMENTO IN T.O.C. DOVRA' ESSERE EFFETTUATO SECONDO LA PROCEDURA GASD R.04.20.53 "CONTROLLO DEL RIVESTIMENTO DI UN ATTRAVERSAMENTO REALIZZATO CON TECNOLOGIA TRENCHLESS".

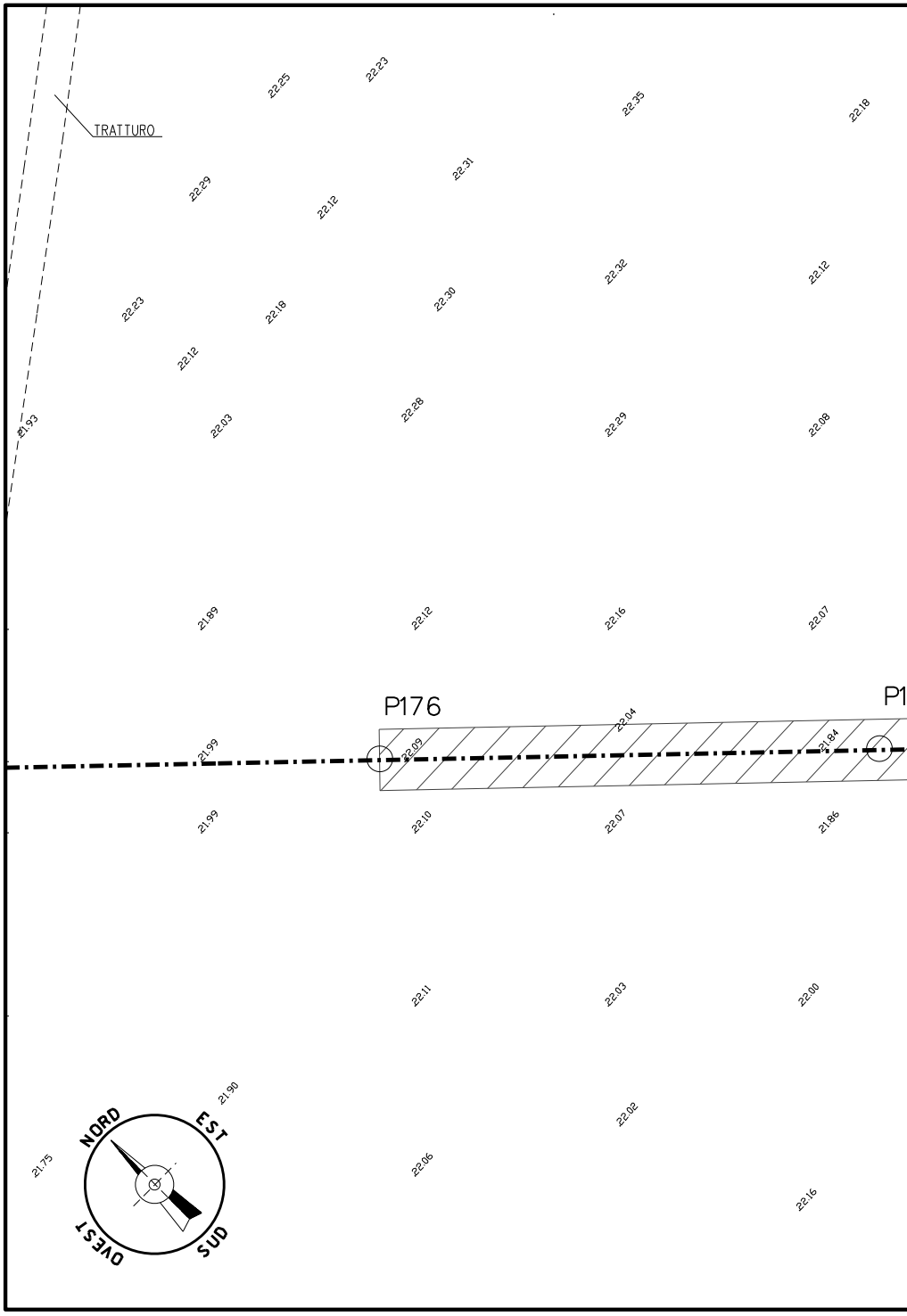
22.25
22.23
22.35
22.18
TRATTURO
22.29
22.12
22.31
22.32
22.12
22.23
22.18
22.30
22.12
21.93
22.03
22.28
22.29
22.08
21.89
22.12
22.16
22.07
P176
P1
22.04
21.99
22.09
21.84
21.99
22.10
22.07
21.86
22.11
22.03
22.00
21.90
22.02
21.75
22.06
22.16
NORD
EST
SUD
OVEST

PIANO QUOTATO Scala 1:500

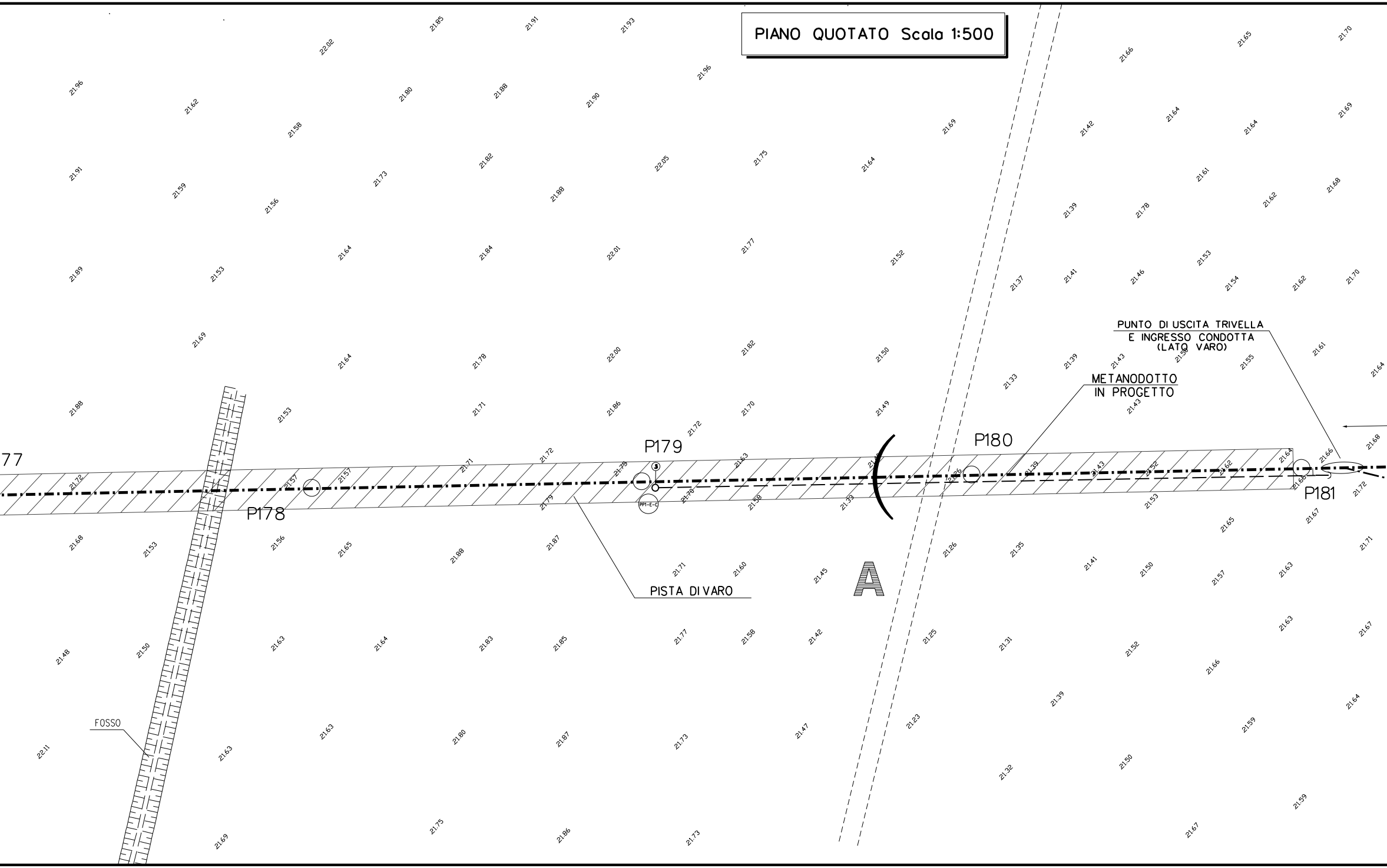
77
P178
P179
P180
P181
PP1-E-C
3
PISTA DI VARO
METANODOTTO
IN PROGETTO
PUNTO DI USCITA TRIVELLA
E INGRESSO CONDOTTA
(LATO VARO)
FOSSO
A
21.85
21.91
21.93
22.02
21.65
21.70
21.66
21.96
21.62
21.80
21.88
21.90
21.96
21.58
21.69
21.42
21.64
21.64
21.69
21.91
21.59
21.56
21.73
21.82
22.05
21.88
21.75
21.64
21.61
21.39
21.78
21.62
21.68
21.89
21.53
21.64
21.84
22.01
21.77
21.52
21.37
21.41
21.46
21.53
21.54
21.62
21.70
21.69
21.64
21.78
22.00
21.82
21.50
21.33
21.39
21.43
21.56
21.55
21.61
21.64
21.88
21.53
21.71
21.86
21.70
21.49
21.43
21.72
21.72
21.57
21.57
21.71
21.72
21.79
21.63
21.26
21.39
21.43
21.52
21.62
21.64
21.66
21.68
21.79
21.70
21.56
21.33
21.53
21.66
21.72
21.67
21.68
21.53
21.56
21.65
21.88
21.87
21.71
21.60
21.45
21.26
21.35
21.41
21.50
21.57
21.63
21.65
21.71
21.48
21.50
21.63
21.64
21.83
21.85
21.77
21.58
21.42
21.25
21.31
21.52
21.66
21.63
21.67
22.11
21.63
21.63
21.80
21.87
21.73
21.47
21.23
21.39
21.59
21.64
21.32
21.50
21.59
21.69
21.75
21.86
21.73
21.67

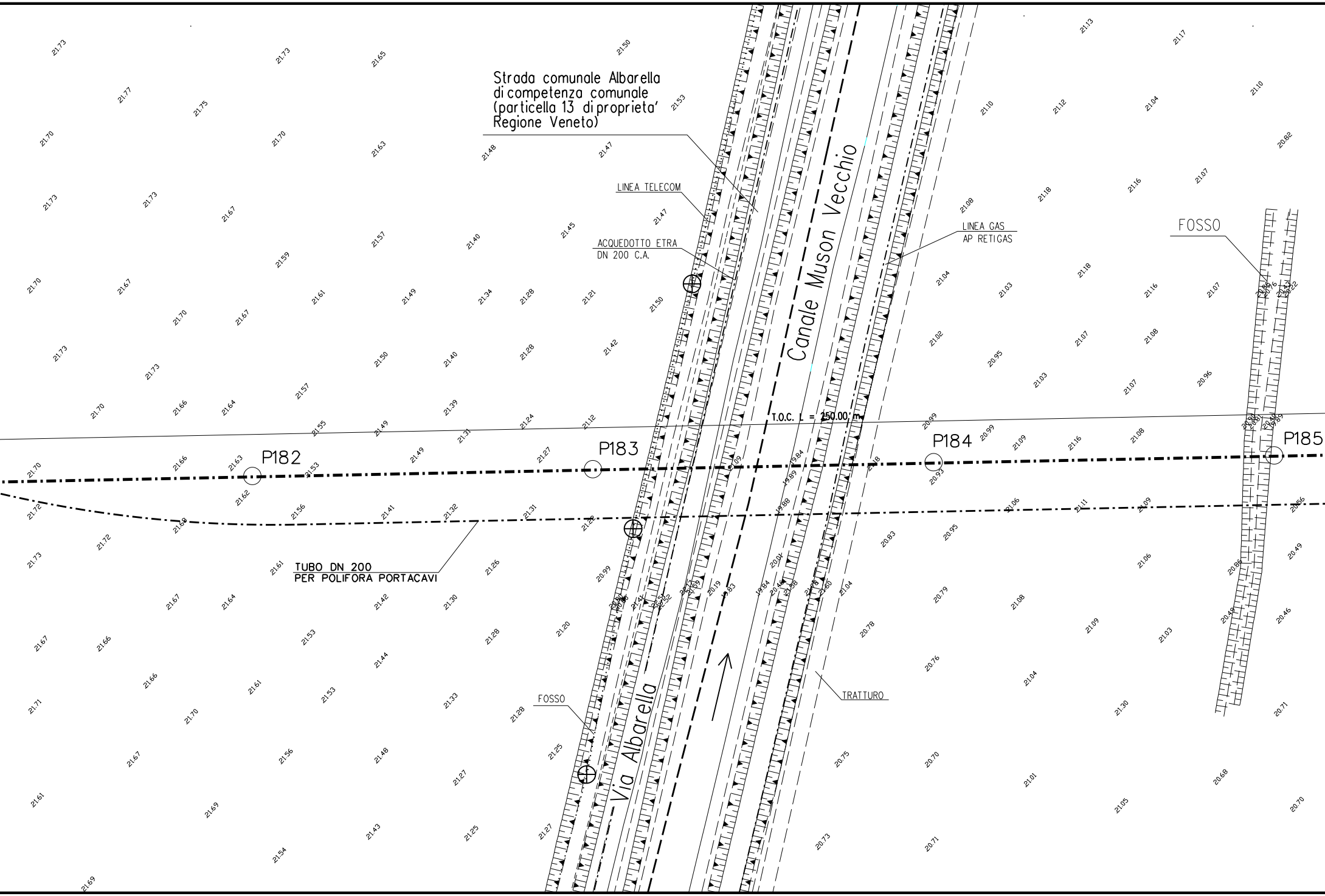
Strada comunale Albarella
di competenza comunale
(particella 13 di proprieta'
Regione Veneto)
LINEA TELECOM
ACQUEDOTTO ETRA
DN 200 C.A.
Canale Muson Vecchio
LINEA GAS
AP RETIGAS
FOSSO
T.O.C. L = 250.00 m
P182
P183
P184
P185
TUBO DN 200
PER POLIFORA PORTACAVI
FOSSO
Via Albarella
TRATTURO

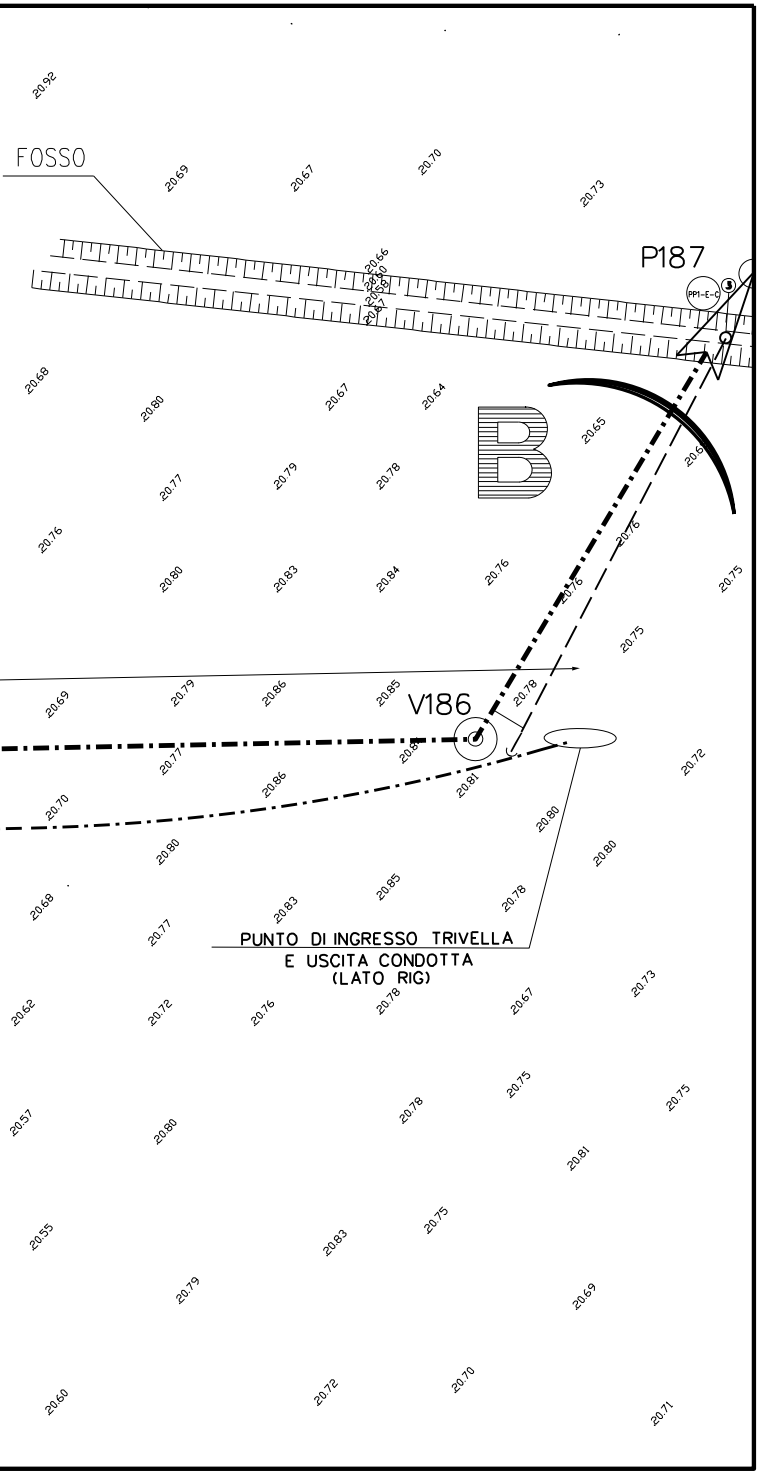
FOSSO
P187
PP1-E-C
B
V186
PUNTO DI INGRESSO TRIVELLA
E USCITA CONDOTTA
(LATO RIG)

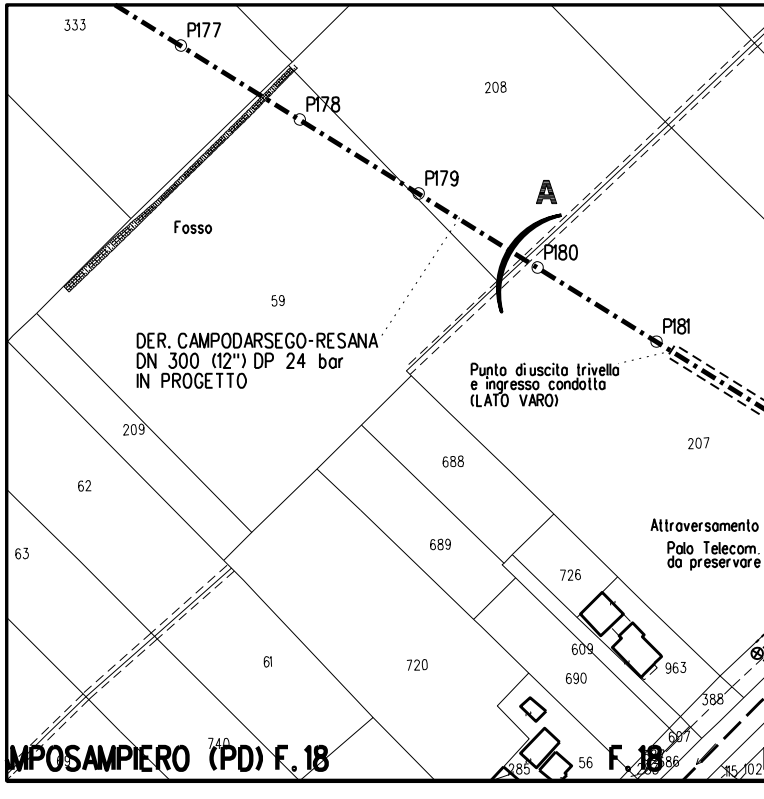
333
P177
P178
P179
208
A
P180
P181
Fosso
59
DER. CAMPODARSEGO-RESANA
DN 300 (12") DP 24 bar
IN PROGETTO
Punto di uscita trivella
e ingresso condotta
(LATO VARO)
209
62
63
688
689
207
Attraversamento
Palo Telecom.
da preservare
726
609
690
963
388
61
720
740
MPOSAMPIERO (PD) F. 18
F. 18
56
285
607

PLANIMETRIA CATASTALE SCALA 1:2000
COMUNE DI CAMPODARSEGO (PD) FG. 14-FG. 16

DISEGNI DI RIFERIMENTO	N.
PLANIMETRIA CATASTALE	P-20121-01

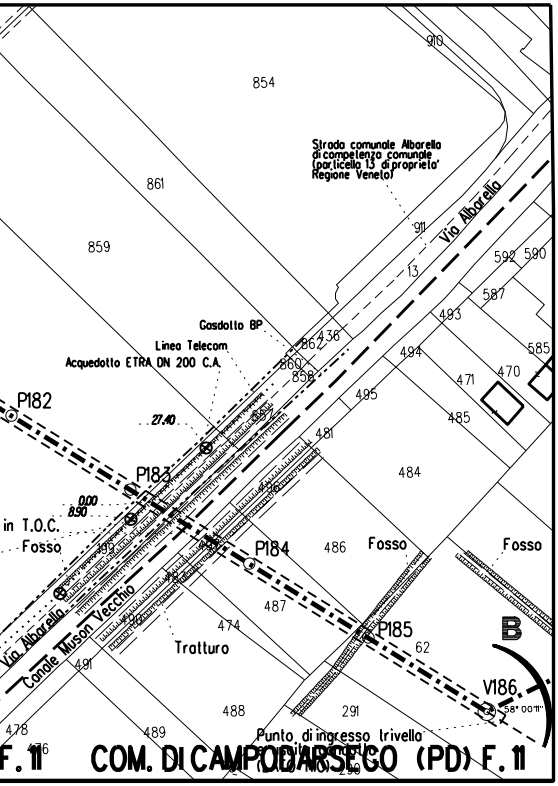
910
854
Strada comunale Albarella di competenza comunale (particella 13 di proprieta' Regione Veneto)
861
859
911
Via Albarella
13
592
590
587
493
Gasdotto BP
Linea Telecom
Acquedotto ETRA DN 200 C.A.
862
436
860
858
494
585
470
471
495
485
P182
27.40
481
484
P183
0.00
8.90
in T.O.C.
Fosso
P184
486
Fosso
Fosso
Via Albarella
Canale Muson Vecchio
487
474
P185
62
B
Tratturo
491
V186
58° 00'11"
488
291
478
489
Punto di ingresso trivella
F. 11
COM. DI CAMPODARSEGO (PD) F. 11

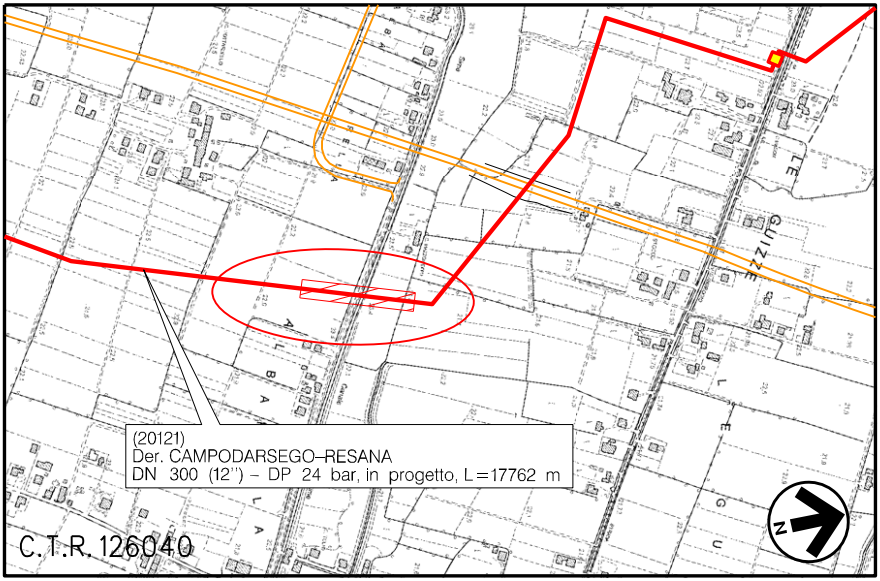
(20121)
Der. CAMPODARSEGO–RESANA
DN 300 (12") – DP 24 bar, in progetto, L=17762 m
C.T.R. 126040
N

COROGRAFIA Scala 1:10.000
Foglio CTR N° 126040

Rev.	Data	Descrizione	Disegn.	Contr.	Approv.
3	31/08/2020	EMISSIONE PER COSTRUZIONE	CLEMENTI	BATTISTI	LUMINARI
2	15/01/2019	EMISSIONE PER APPALTO CON INSERIMENTO PE	CLEMENTI	BATTISTI	LUMINARI
1	19/11/2018	EMISSIONE PER APPALTO	CLEMENTI	BATTISTI	LUMINARI
0	20/09/2018	EMISSIONE PER PROGETTO	RIGHI M.	BATTISTI	LUMINARI

Proprietario snam	Progettista COMIS consulenza materiali - ispezioni - saldatura progettazione - direzione lavori	Disegno AT-20121- 22

Impianto: DER. (20121) CAMPODARSEGO-RESANA
DN 300 (12") - DP 24 bar

Revisione	3
Comm.	NR/16025/R-L01
Cod.tec.	20121
Scala	1:200

ATTRAVERSAMENTO IN T.O.C.
CANALE MUSON VECCHIO E VIA ALBARELLA

Il presente disegno e' di proprieta' aziendale – La societa' tutelera' i propri diritti a termine di legge.