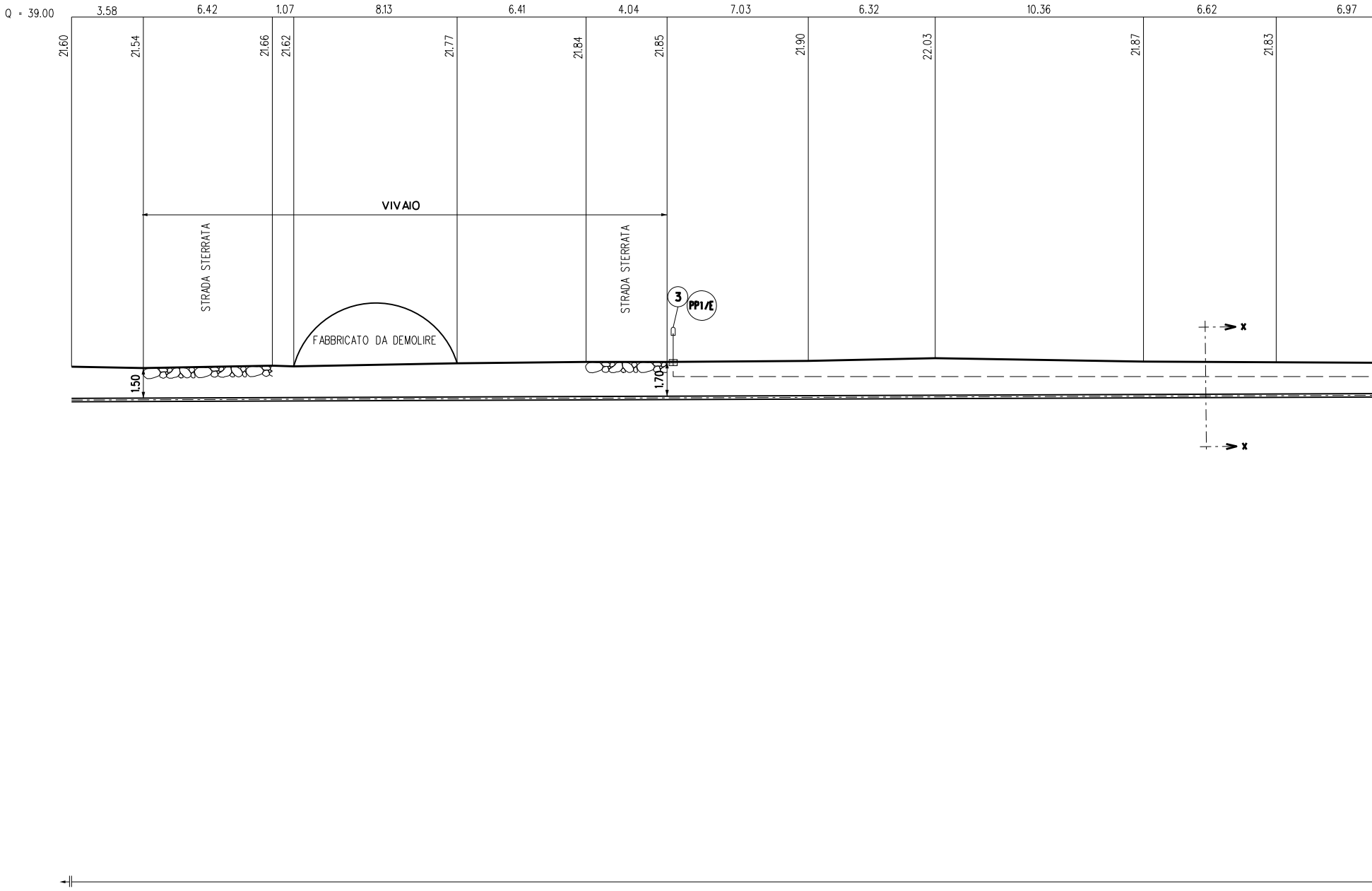
Q = 39.00
3.58
6.42
1.07
8.13
6.41
4.04
7.03
6.32
10.36
6.62
6.97
21.60
21.54
21.66
21.62
21.77
21.84
21.85
21.90
22.03
21.87
21.83
VIVAIO
STRADA STERRATA
FABBRICATO DA DEMOLIRE
STRADA STERRATA
3
PP1/E
x
x
1.50
1.70

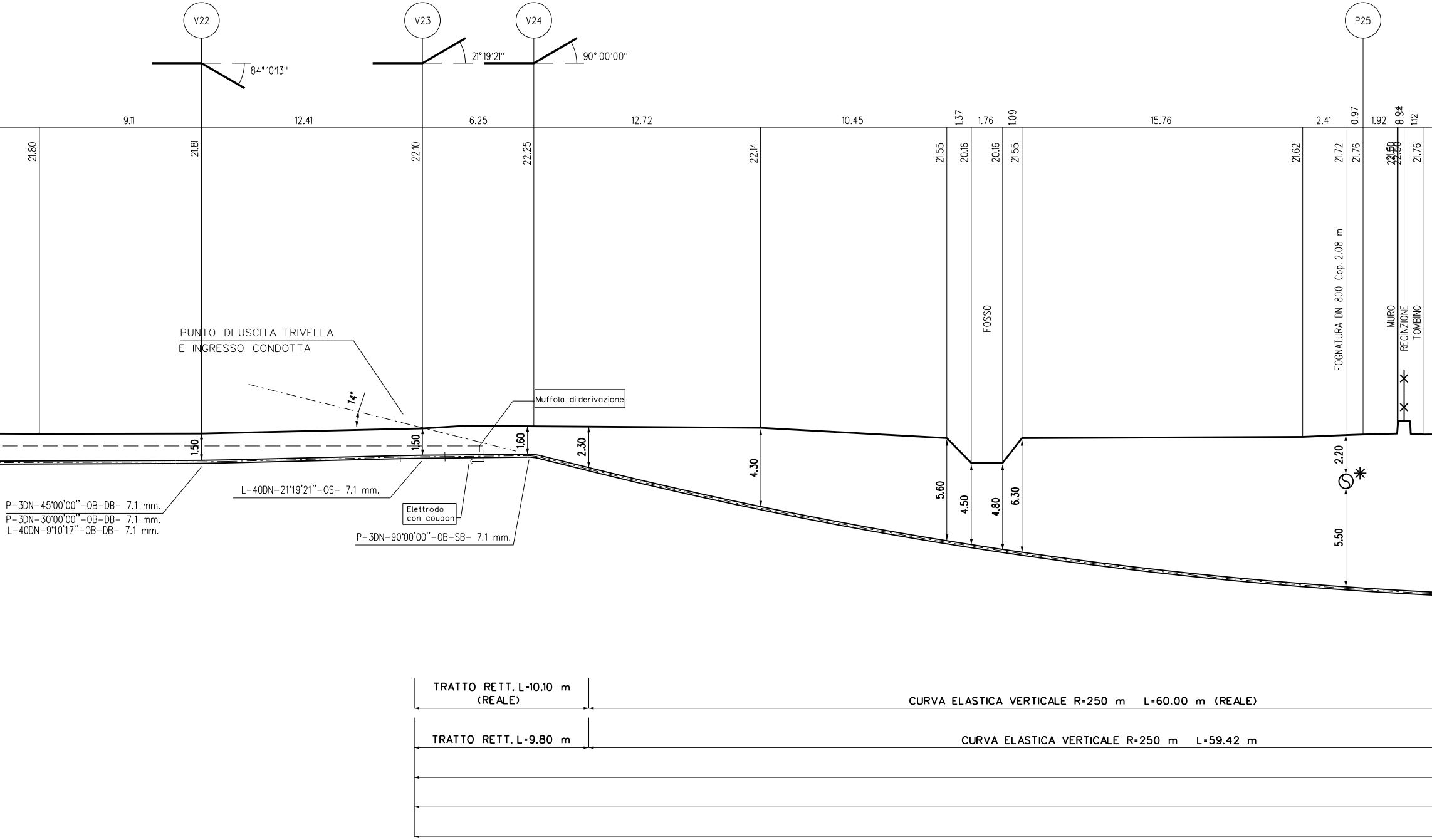
V22
V23
V24
P25
84°10'13"
21°19'21"
90°00'00"
9.11
12.41
6.25
12.72
10.45
1.37
1.76
1.09
15.76
2.41
0.97
1.92
0.34
1.12
21.80
21.81
22.10
22.25
22.14
21.55
20.16
20.16
21.55
21.62
21.72
21.76
21.50
22.50
21.76
FOSSO
FOGNATURA DN 800 Cop. 2.08 m
MURO
RECINZIONE
TOMBINO
PUNTO DI USCITA TRIVELLA
E INGRESSO CONDOTTA
14°
Muffola di derivazione
1.50
1.50
1.60
2.30
4.30
5.60
4.50
4.80
6.30
2.20
5.50
P-3DN-45°00'00"-OB-DB- 7.1 mm.
P-3DN-30°00'00"-OB-DB- 7.1 mm.
L-40DN-9°10'17"-OB-DB- 7.1 mm.
L-40DN-21°19'21"-OS- 7.1 mm.
Elettrodo
con coupon
P-3DN-90°00'00"-OB-SB- 7.1 mm.
TRATTO RETT. L=10.10 m
(REALE)
CURVA ELASTICA VERTICALE R=250 m L=60.00 m (REALE)
TRATTO RETT. L=9.80 m
CURVA ELASTICA VERTICALE R=250 m L=59.42 m

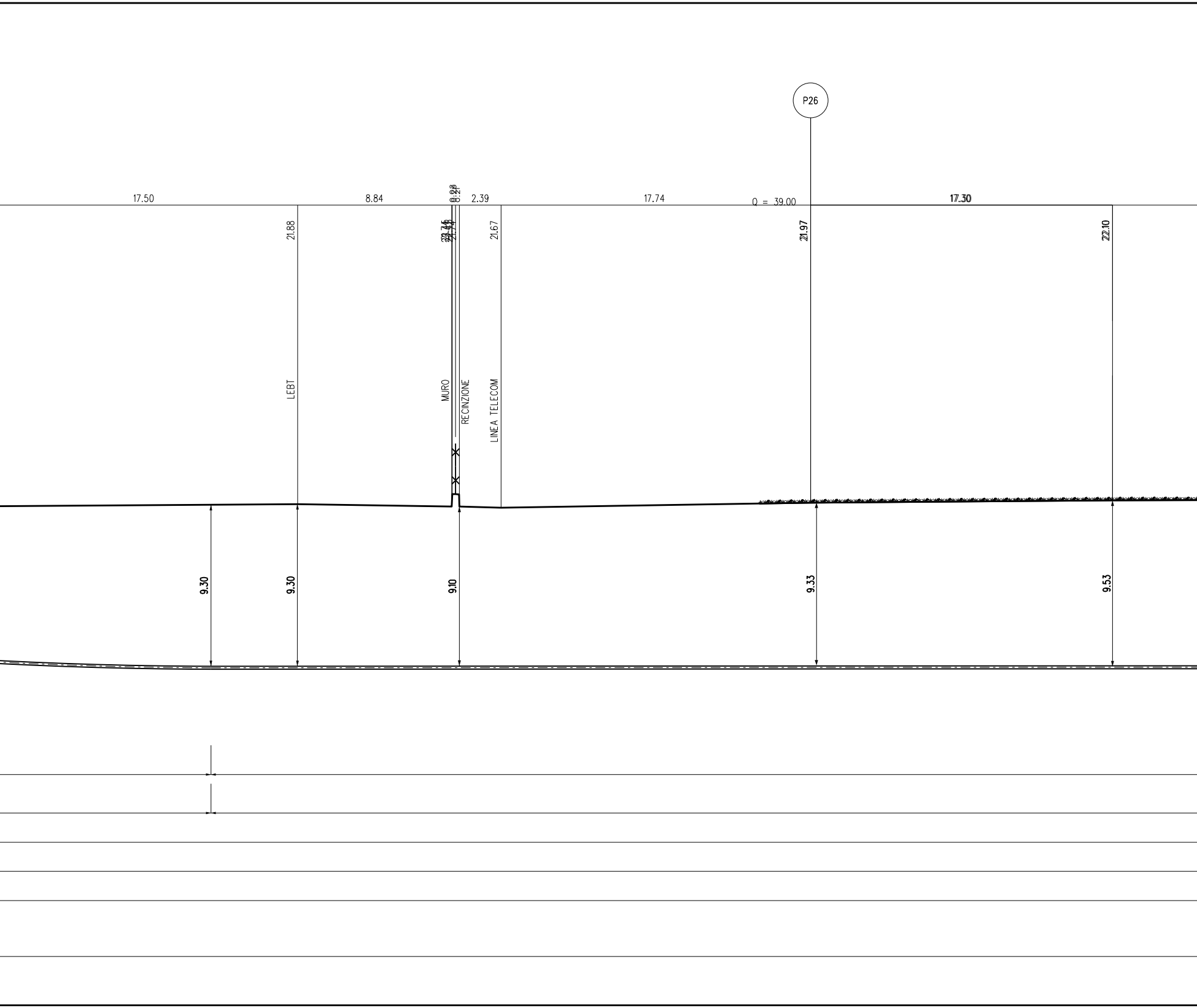
P26
17.50
8.84
2.39
17.74
Q = 39.00
17.30
21.88
21.74
21.67
21.97
22.10
LEBT
MURO
RECINZIONE
LINEA TELECOM
9.30
9.30
9.10
9.33
9.53

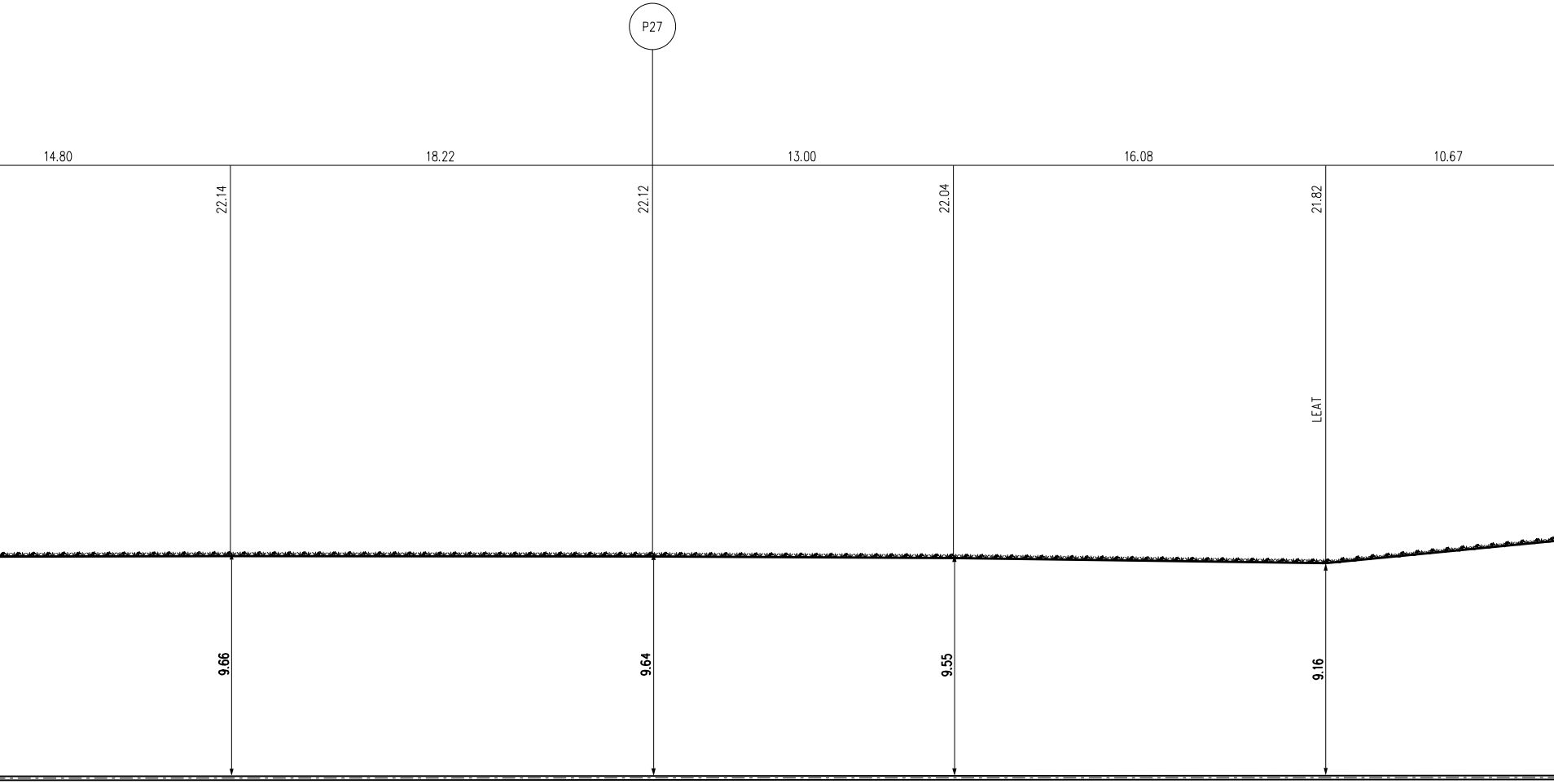
P27
14.80
18.22
13.00
16.08
10.67
22.14
22.12
22.04
21.82
LEAT
9.66
9.64
9.55
9.16

TRATTO RETTILINEO L=173.15 m (REALE)

TRATTO RETTILINEO L=173.15 m

LUNGHEZZA ORIZZONTALE DELLA TRIVELLAZIONE L= 314.60 m

LUNGHEZZA REALE DELLA TRIVELLAZIONE L= 316.43 m

TUBO DI PROTEZIONE IN ACCIAIO DN200 (8") PER POLIFORA PORTACAVI Sp. 7.0 mm L = 316.43 m (IN T.O.C.)

MET. IN ACCIAIO EN L360 NB/MB DN 200 (8") (De 219.10 mm / sp. 7.0 mm)

MET. IN ACCIAIO EN L360 NB/MB DN 150 (6") (De 168.3 mm / sp. 7.1 mm)

SEZIONE A - B scala 1:200

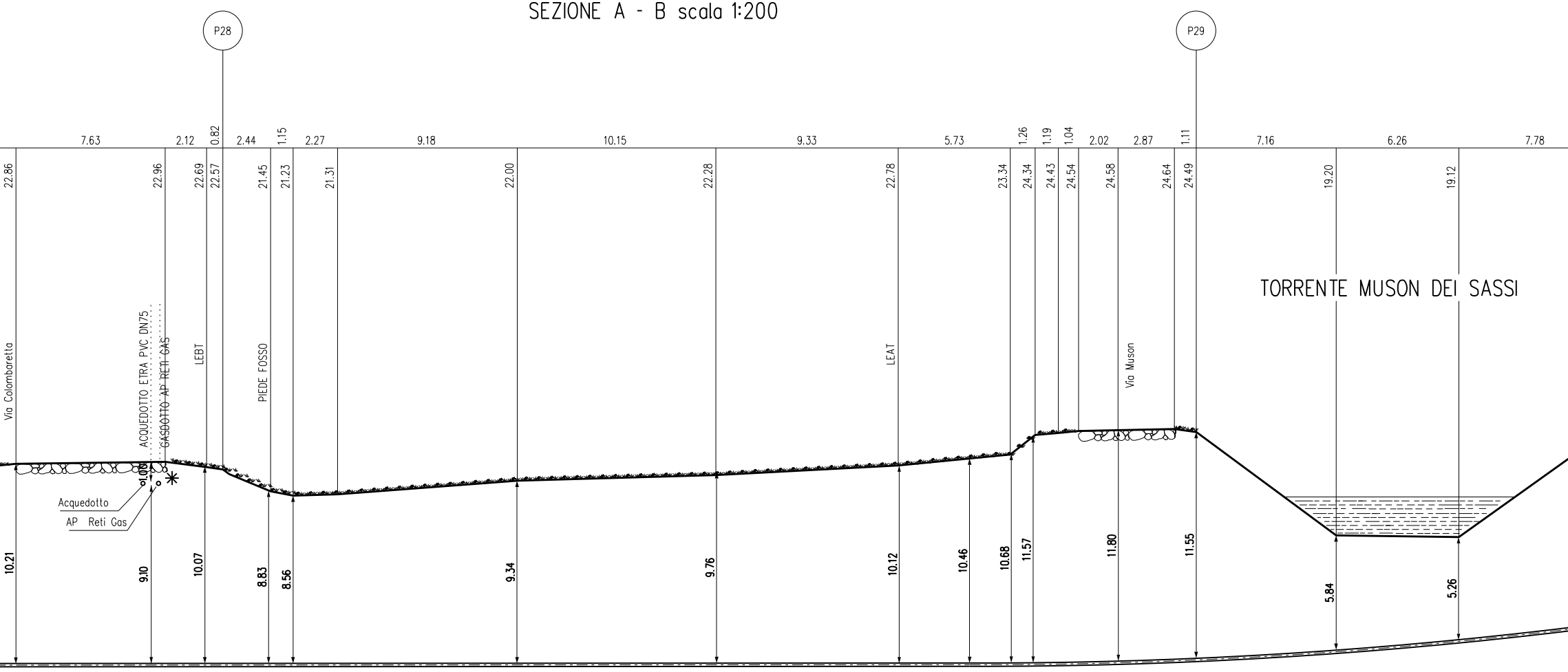
P28
P29
7.63
2.12
0.82
2.44
1.15
2.27
9.18
10.15
9.33
5.73
1.26
1.19
1.04
2.02
2.87
1.11
7.16
6.26
7.78
22.86
22.96
22.69
22.57
21.45
21.23
21.31
22.00
22.28
22.78
23.34
24.34
24.43
24.54
24.58
24.64
24.49
19.20
19.12
TORRENTE MUSON DEI SASSI
Via Colombaretta
ACQUEDOTTO ETRA PVC DN75
GASDOTTO AP RETI GAS
LEBT
PIEDE FOSSO
LEAT
Via Muson
1.00
Acquedotto
AP Reti Gas
10.21
9.10
10.07
8.83
8.56
9.34
9.76
10.12
10.46
10.68
11.57
11.80
11.55
5.84
5.26

CURVA ELASTICA VERTICALE R=250 m L=61.65 m (REALE)

CURVA ELASTICA VERTICALE R=250 m L=61.07 m

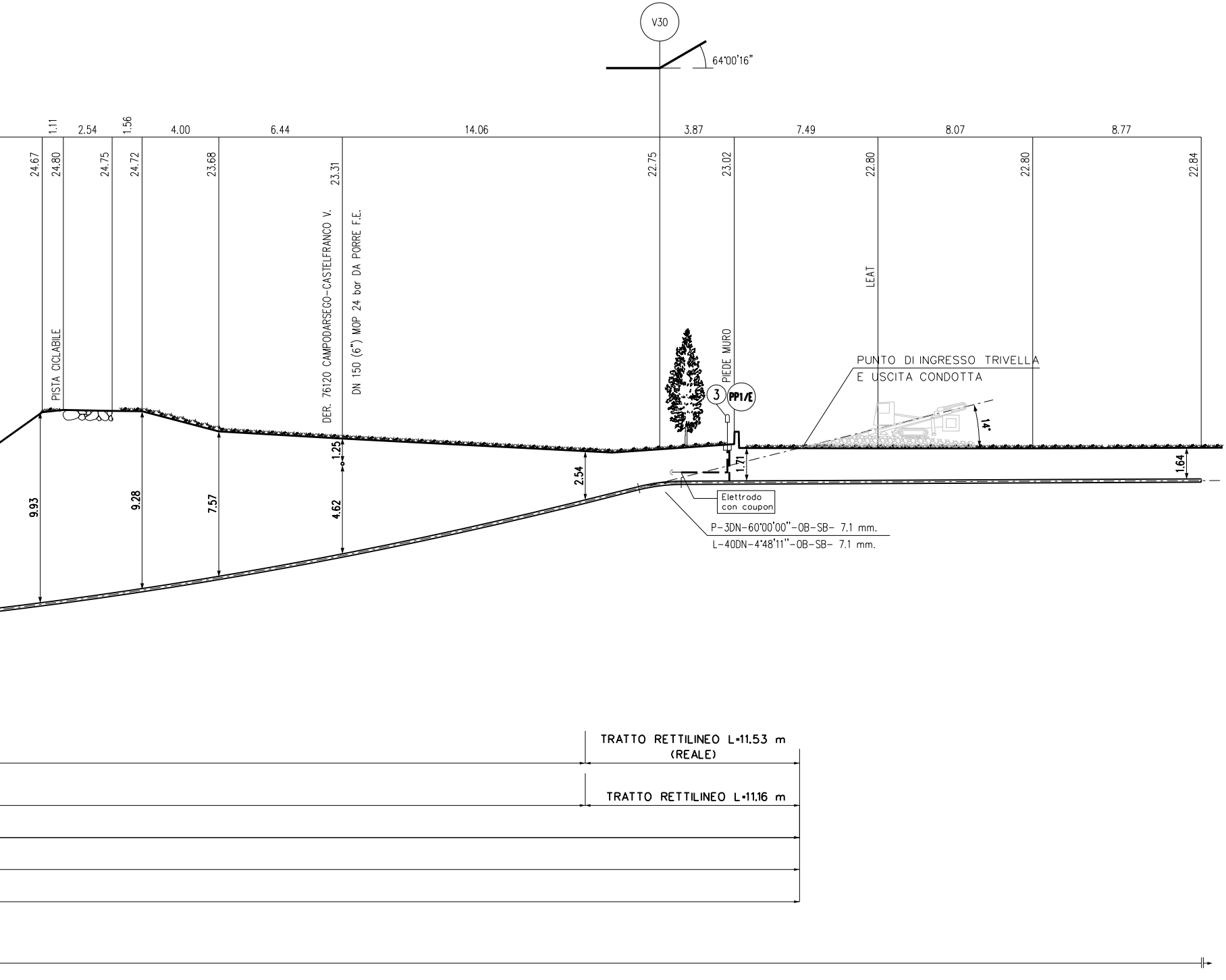
V30
64°00'16"
1.11
2.54
1.56
4.00
6.44
14.06
3.87
7.49
8.07
8.77
24.67
24.80
24.75
24.72
23.68
23.31
22.75
23.02
22.80
22.80
22.84
PISTA CICLABILE
DER. 76120 CAMPODARSEGO-CASTELFRANCO V.
DN 150 (6") MOP 24 bar DA PORRE F.E.
PIEDE MURO
LEAT
PUNTO DI INGRESSO TRIVELLA
E USCITA CONDOTTA
3
PP1/E
14°
9.93
9.28
7.57
1.25
4.62
2.54
1.71
1.64
Elettrodo
con coupon
P-3DN-60°00'00"-0B-SB- 7.1 mm.
L-40DN-4°48'11"-0B-SB- 7.1 mm.
TRATTO RETTILINEO L=11.53 m
(REALE)
TRATTO RETTILINEO L=11.16 m

SEZIONE X-X

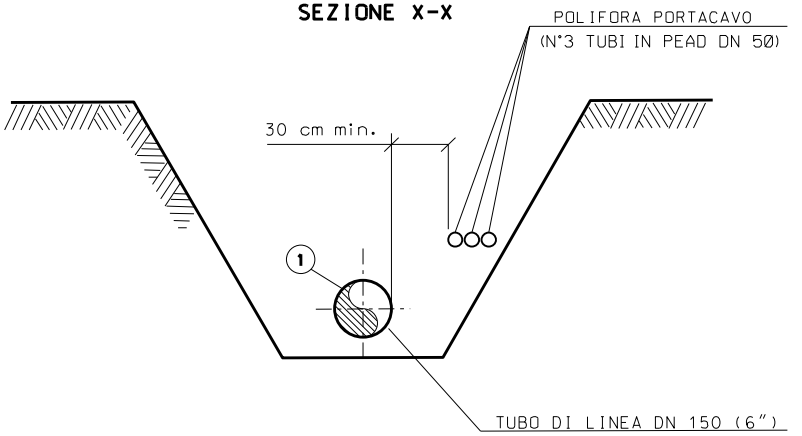
POLIFORA PORTACAVO
(N°3 TUBI IN PEAD DN 50)
30 cm min.
1
TUBO DI LINEA DN 150 (6")

SEZIONE Y-Y

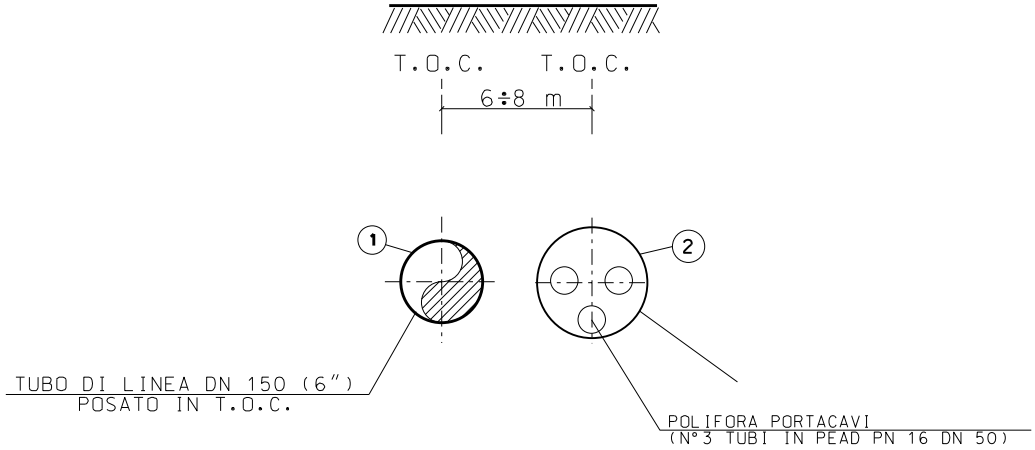
T.O.C.
T.O.C.
6÷8 m
1
2
TUBO DI LINEA DN 150 (6")
POSATO IN T.O.C.
POLIFORA PORTACAVI
(N°3 TUBI IN PEAD PN 16 DN 50)

TABELLA DELLE ANNOTAZIONI

①	Tubo di Acciaio Grado EN L360 NB/MB DN 150 (6") Sp. 7.1mm costruito secondo tab. GASD A1.01.10 rivestimento in Polietilene Sp. 2.0mm	
②	Tubo di Protezione in Acciaio DN 200 (8") per Polifora Portacavi Sp. 7.0 mm	316.43 m
③	Punto di misura P.E. a cassetta piantana secondo Tab. GASD A.07.01.05	n. 2
○	Materiale a cura dell'Appaltatore	

NOTA 1

Per stratigrafie e sondaggi si veda Relazione Geologica

CARATTERISTICHE GEOMETRICHE PRINCIPALI DELLA T.O.C.

SVILUPPO COMPLESSIVO DELLA T.O.C. (m)		316.43
TRATTI RETTILINEI	Numero	3
	Sviluppo Totale (m)	194.78
TRATTI CURVILINEI	Numero	2
	Raggio di curvatura (m)	250.00
	Sviluppo Totale (m)	121.65
FORO DI INGRESSO T.O.C. (LATO RIG)	Angolo (°)	14°00'
FORO DI USCITA T.O.C. (LATO VARO)	Angolo (°)	14°00'

PRIMA DELL'ESECUZIONE DEI LAVORI DOVRANNO ESSERE CONSULTATI GLI ENTI INTERESSATI PER ACCERTARE L'ESISTENZA ED EVENTUALMENTE L'UBICAZIONE DI SERVIZI NEL SOTTOSUOLO.

PROCEDERE ALLA ESATTA UBICAZIONE DEI SERVIZI INTERRATI MEDIANTE SCAVI A MANO

NOTE:
IL CONTROLLO DEL RIVESTIMENTO DELL'ATTRAVERSAMENTO IN T.O.C. DOVRA' ESSERE EFFETTUATO SECONDO LA PROCEDURA GASD R.04.20.53 "CONTROLLO DEL RIVESTIMENTO DI UN ATTRAVERSAMENTO REALIZZATO CON TECNOLOGIA TRENCHLESS".

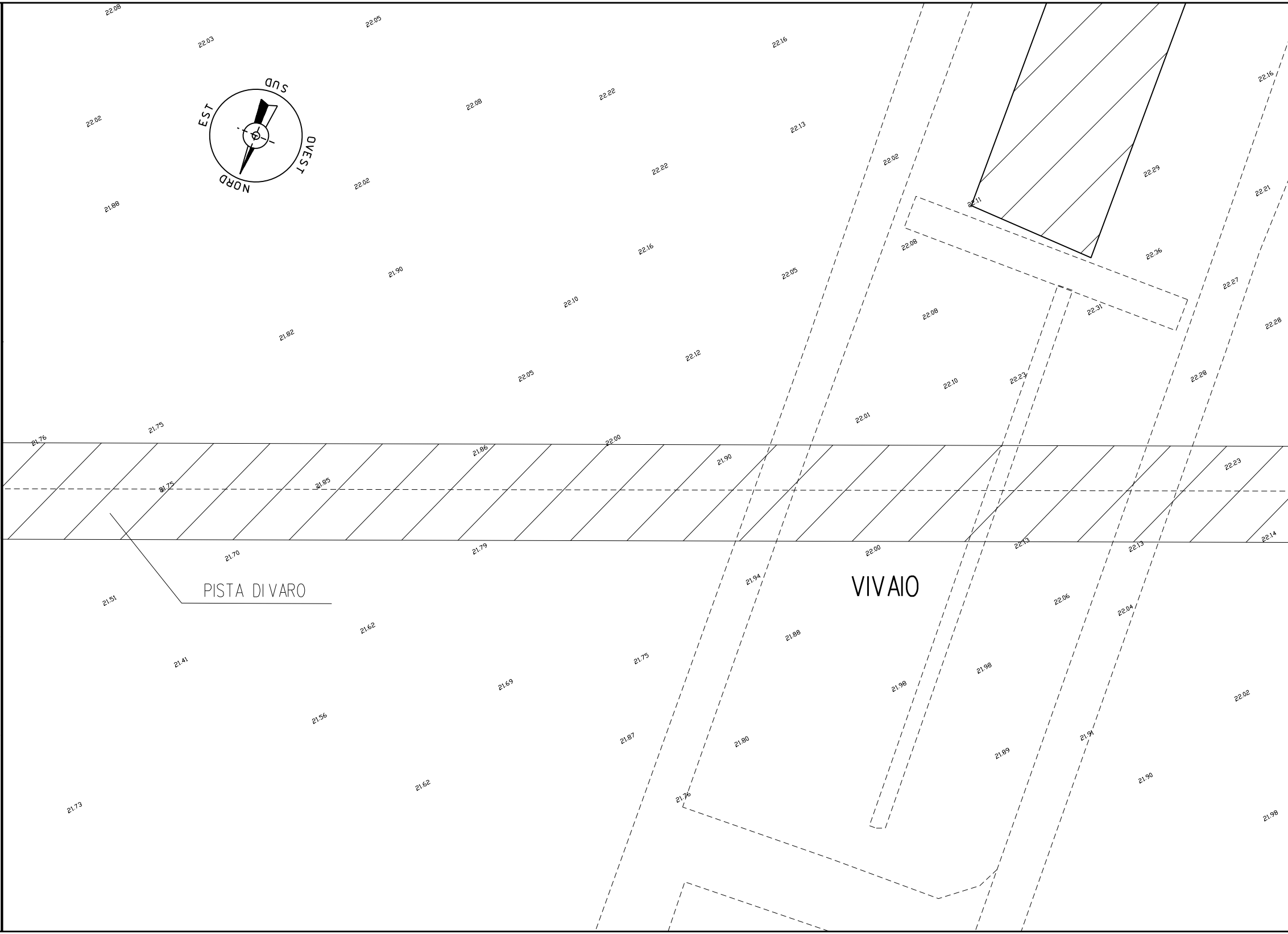
22.08
22.05
22.03
22.16
22.16
SUD
EST
OVEST
NORD
22.02
22.08
22.22
22.13
22.02
22.22
22.29
22.21
22.02
21.88
22.11
22.08
22.16
22.36
21.90
22.05
22.27
22.10
22.31
22.08
22.28
21.82
22.12
22.05
22.23
22.10
22.28
22.01
21.75
21.76
22.00
21.86
21.90
22.23
21.75
21.85
22.14
21.70
21.79
22.00
22.13
22.13
21.94
VIVAIO
PISTA DI VARO
21.51
22.06
22.04
21.62
21.88
21.41
21.75
21.98
21.69
21.98
22.02
21.56
21.87
21.80
21.91
21.89
21.90
21.62
21.76
21.73
21.98

PIANO QUOTATO Scala 1:200

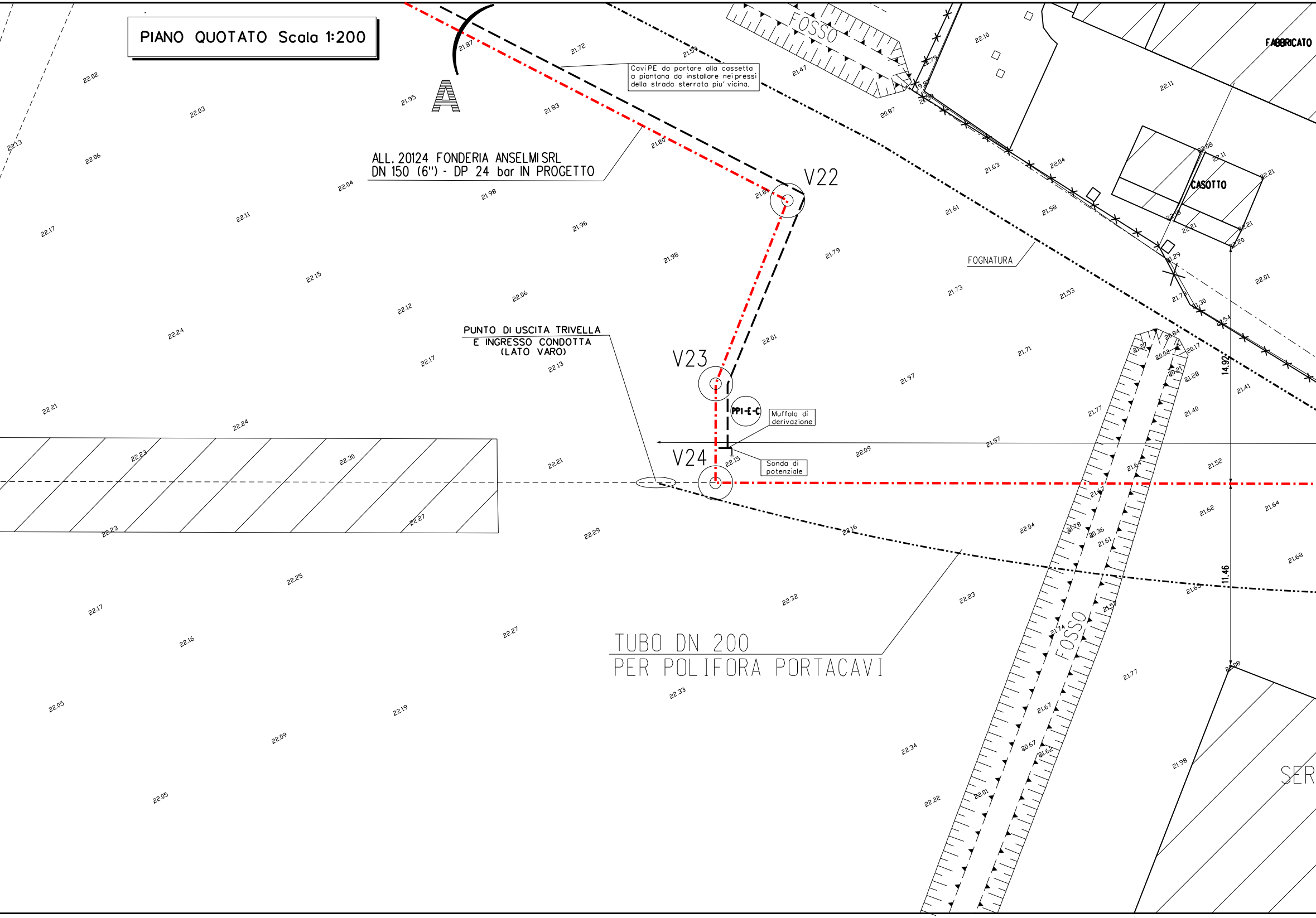
A
Cavi PE da portare alla cassetta a piantana da installare nei pressi della strada sterrata piu' vicina.
FOSSO
FABBRICATO
ALL. 20124 FONDERIA ANSELMI SRL
DN 150 (6") - DP 24 bar IN PROGETTO
V22
CASOTTO
FOGNATURA
PUNTO DI USCITA TRIVELLA
E INGRESSO CONDOTTA
(LATO VARO)
V23
PP1-E-C
Muffola di derivazione
V24
Sonda di potenziale
14.92
11.46
TUBO DN 200
PER POLIFORA PORTACAVI
FOSSO
SER

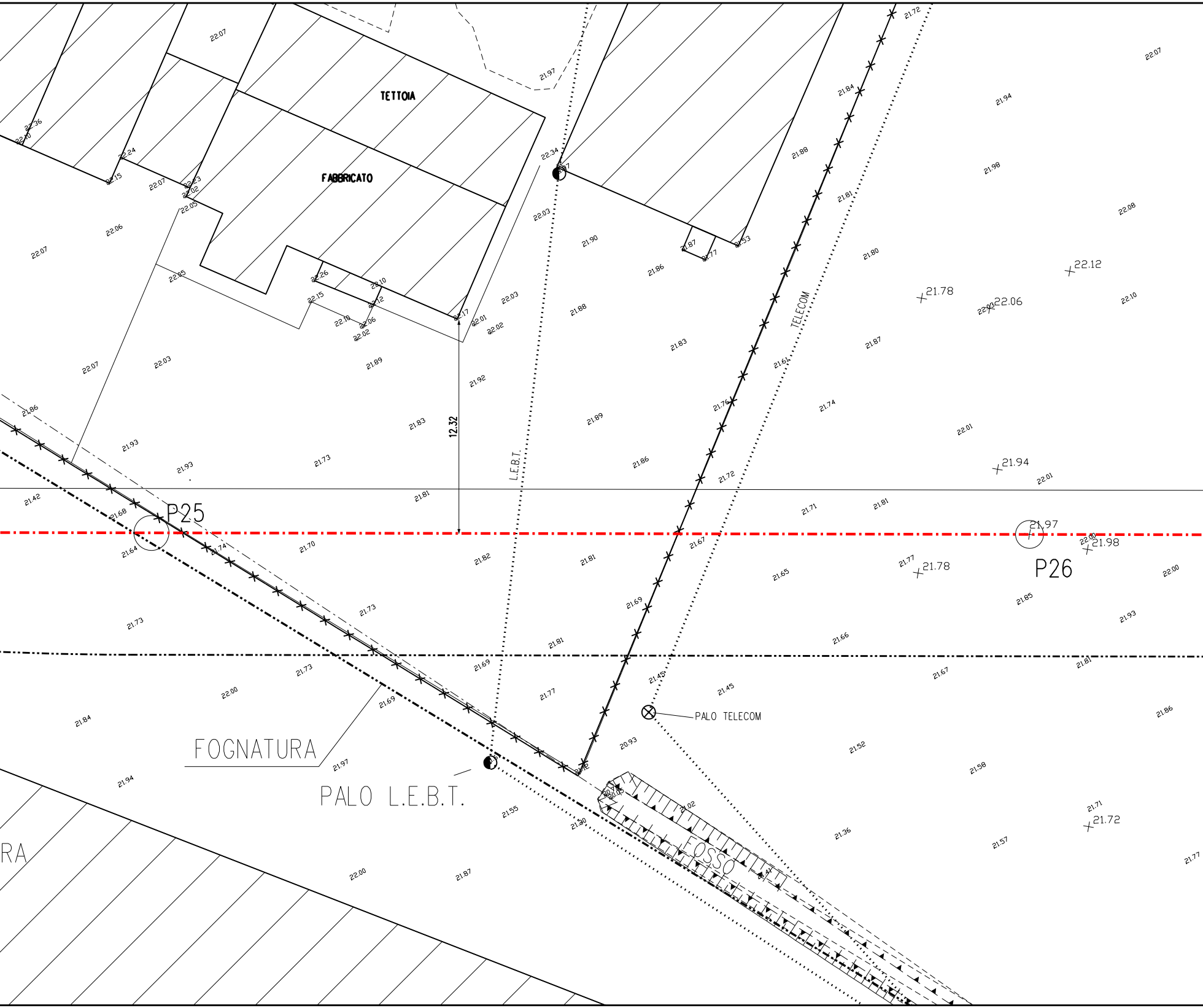
TETTOIA
FABBRICATO
TELECOM
L.E.B.T.
12.32
P25
P26
PALO TELECOM
FOGNATURA
PALO L.E.B.T.
FOSSO
RA
22.12
21.78
22.06
21.94
21.97
21.98
21.78
21.72

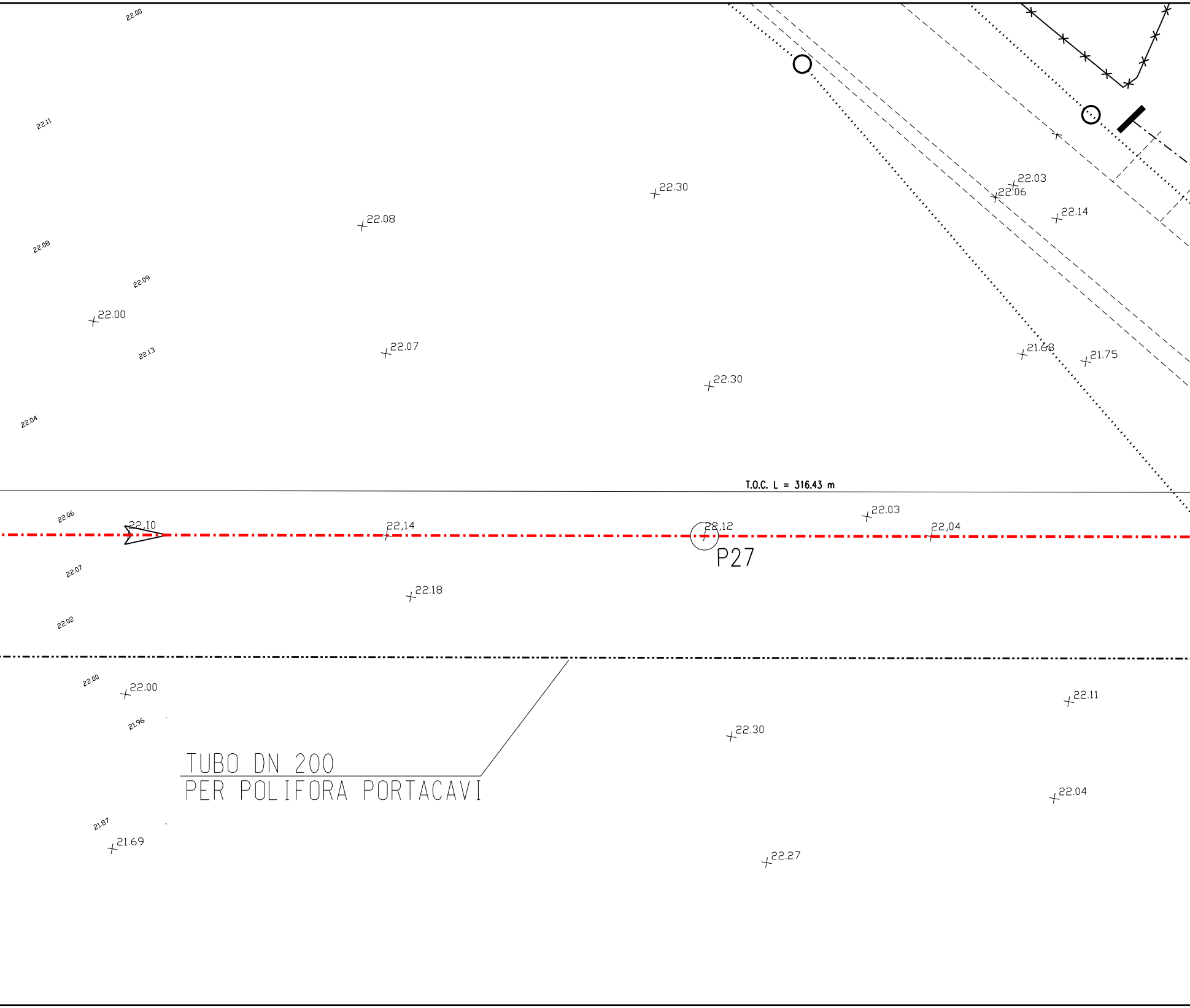
22.00
22.11
22.08
22.09
22.00
22.13
22.04
22.08
22.07
22.30
22.30
22.03
22.06
22.14
21.68
21.75
T.O.C. L = 316.43 m
22.06
22,10
22,14
22,12
22.03
22,04
P27
22.07
22.18
22.02
22.00
22.00
21.96
22.30
22.11
TUBO DN 200
PER POLIFORA PORTACAVI
22.04
21.87
21.69
22.27

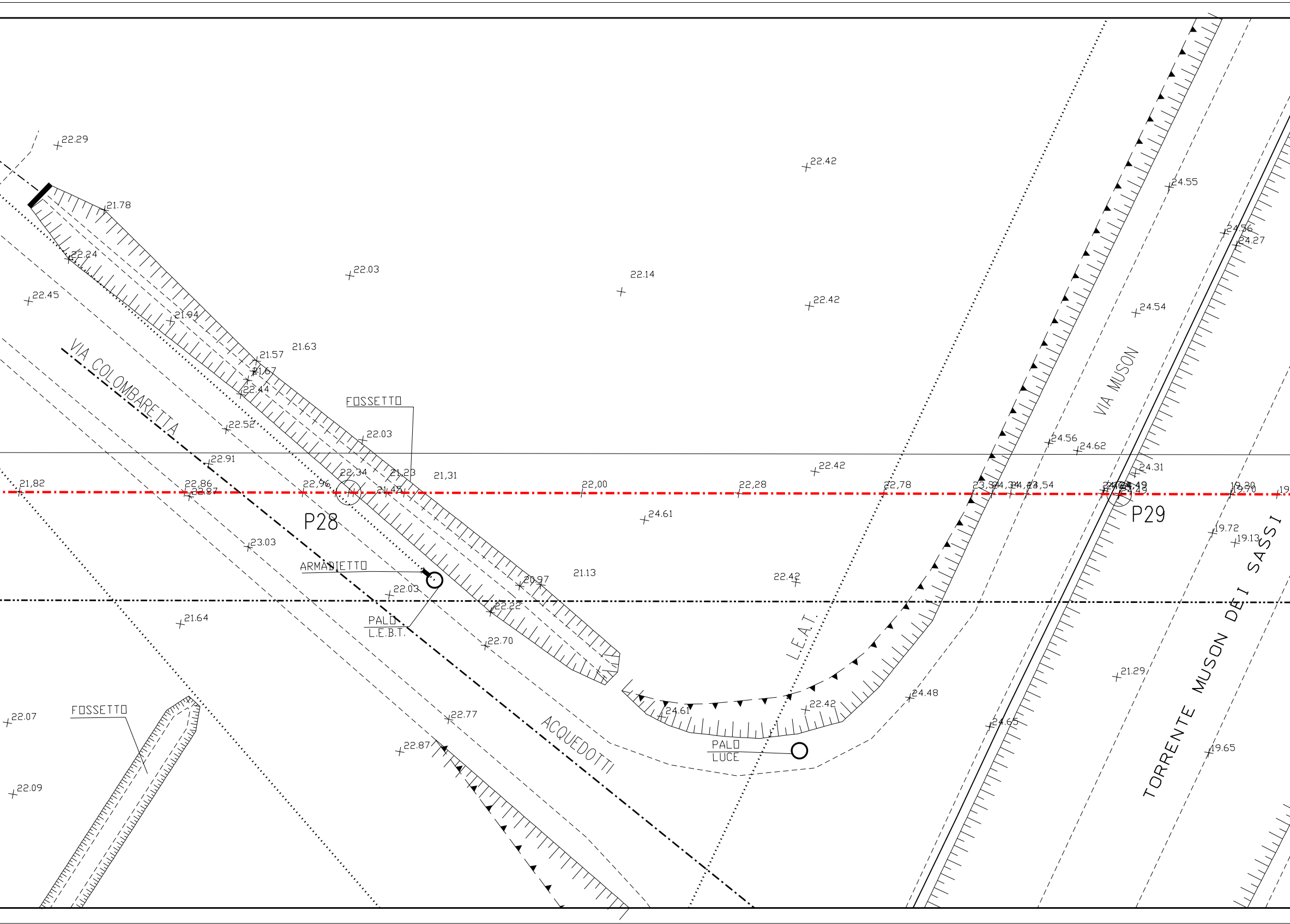
22.29
21.78
22.24
22.45
22.03
22.14
22.42
22.42
24.55
24.56
24.27
24.54
21.94
21.63
21.57
21.67
22.44
VIA COLOMBARETTA
FOSSETTO
22.03
22.52
22.91
VIA MUSON
24.56
24.62
24.31
21,82
22,86
22.87
22,96
22,34
21,23
21,31
21,47
22,00
22,28
22,78
23,54
24,49
19,20
19.70
P28
P29
24.61
22.42
23.03
ARMADIETTO
22.03
20.97
21.13
22.42
19.72
19.13
21.64
PALO
L.E.B.T.
22.22
22.70
L.E.A.T.
24.48
21.29
TORRENTE MUSON DEI SASSI
22.07
FOSSETTO
22.77
24.61
22.42
24.65
22.87
ACQUEDOTTI
PALO
LUCE
19.65
22.09

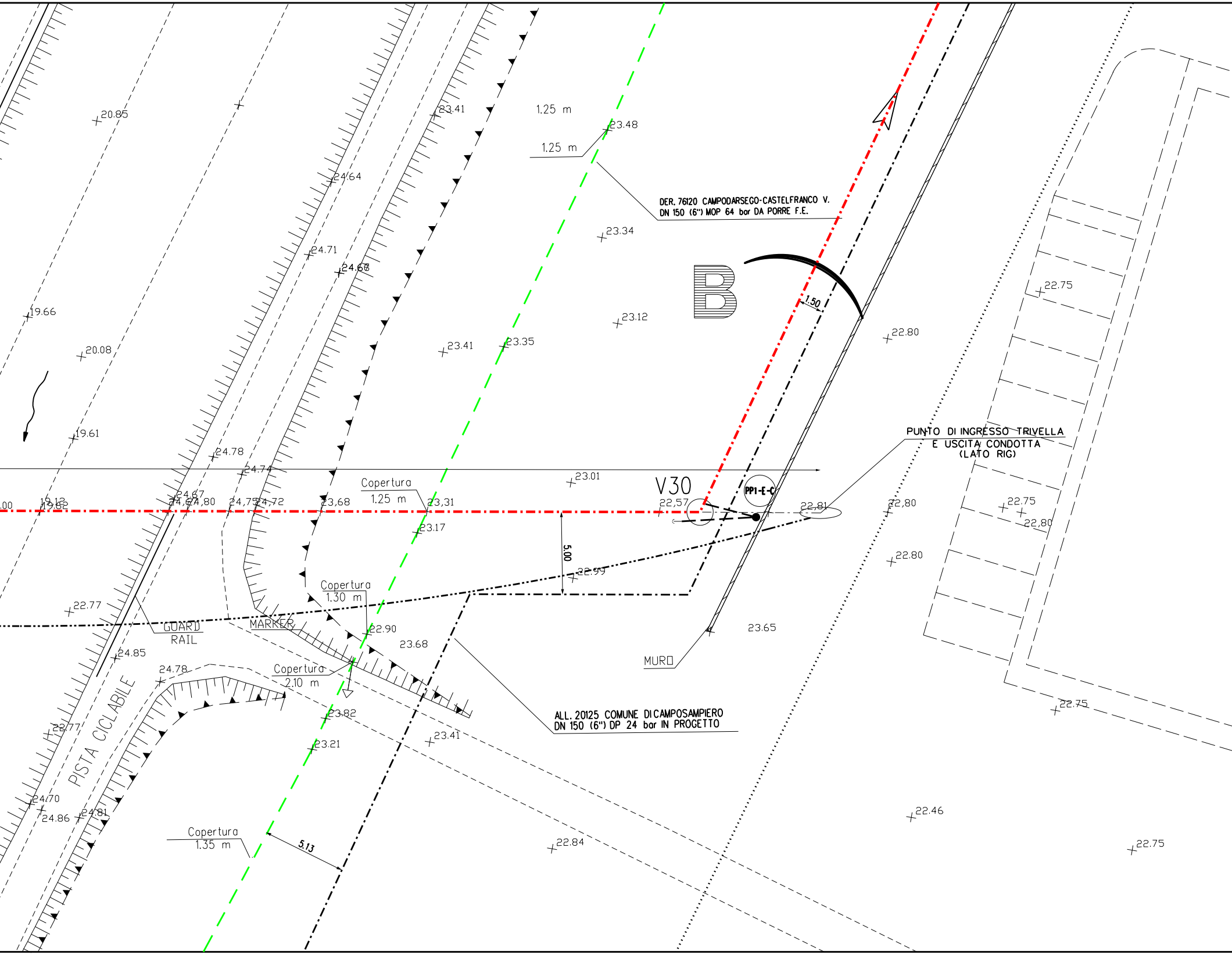
20.85
23.41
1.25 m
23.48
1.25 m
24.64
DER. 76120 CAMPODARSEGO-CASTELFRANCO V.
DN 150 (6") MOP 64 bar DA PORRE F.E.
23.34
24.71
24.68
B
19.66
1.50
23.12
22.75
20.08
23.41
23.35
22.80
19.61
24.78
24.74
PUNTO DI INGRESSO TRIVELLA
E USCITA CONDOTTA
(LATO RIG)
23.01
Copertura
1.25 m
V30
PP1-E-C
24.67
19.12
19.82
24,80
24,75
24.72
23.68
23,31
22,57
22,81
22,80
22.75
22,80
23.17
5.00
22.80
22.99
Copertura
1.30 m
22.77
GUARD
RAIL
MARKER
22.90
23.68
23.65
24.85
MURO
24.78
Copertura
2.10 m
ALL. 20125 COMUNE DI CAMPOSAMPIERO
DN 150 (6") DP 24 bar IN PROGETTO
22.75
23.82
22.77
PISTA CICLABILE
23.41
23.21
24.70
24.81
24.86
22.46
Copertura
1.35 m
5.13
22.84
22.75

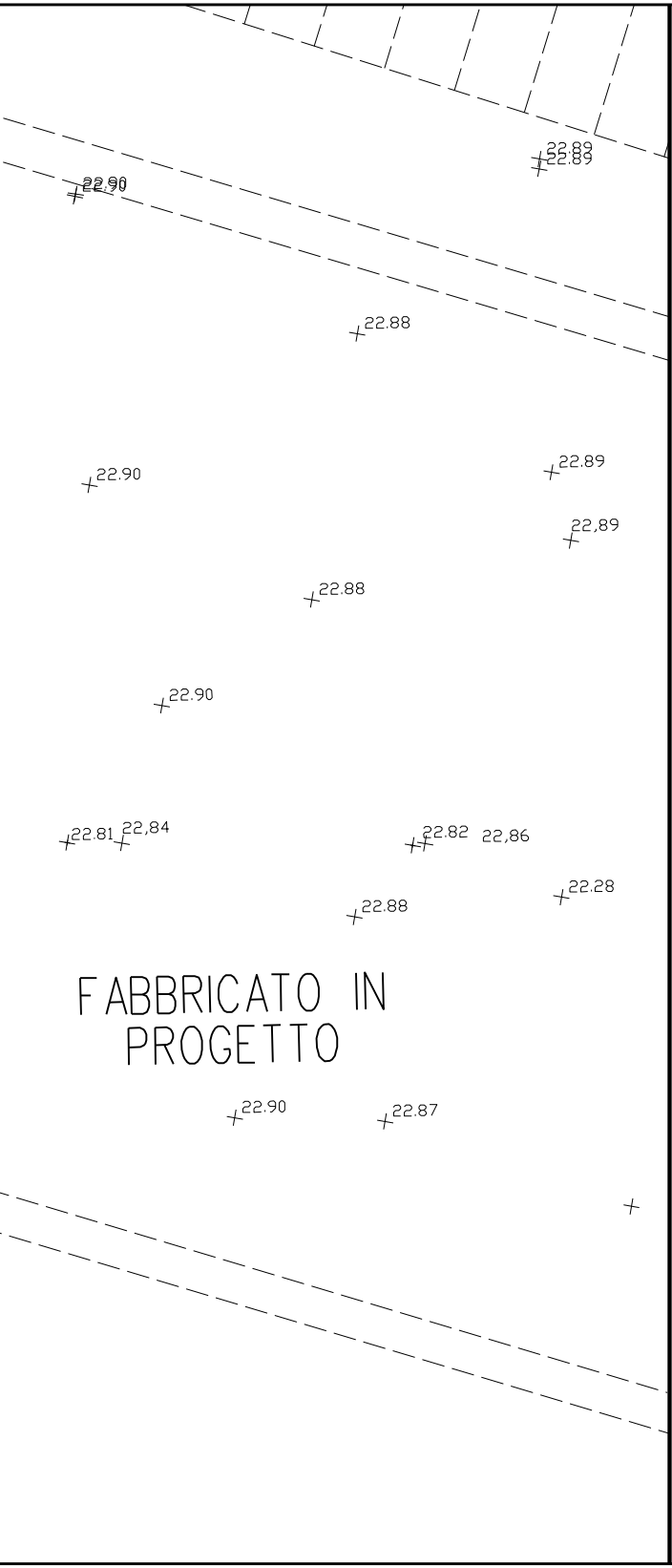
22.89
22.89
22.90
22.90
22.88
22.90
22.89
22.89
22.88
22.90
22.81
22.84
22.82
22,86
22.28
22.88
FABBRICATO IN PROGETTO
22.90
22.87

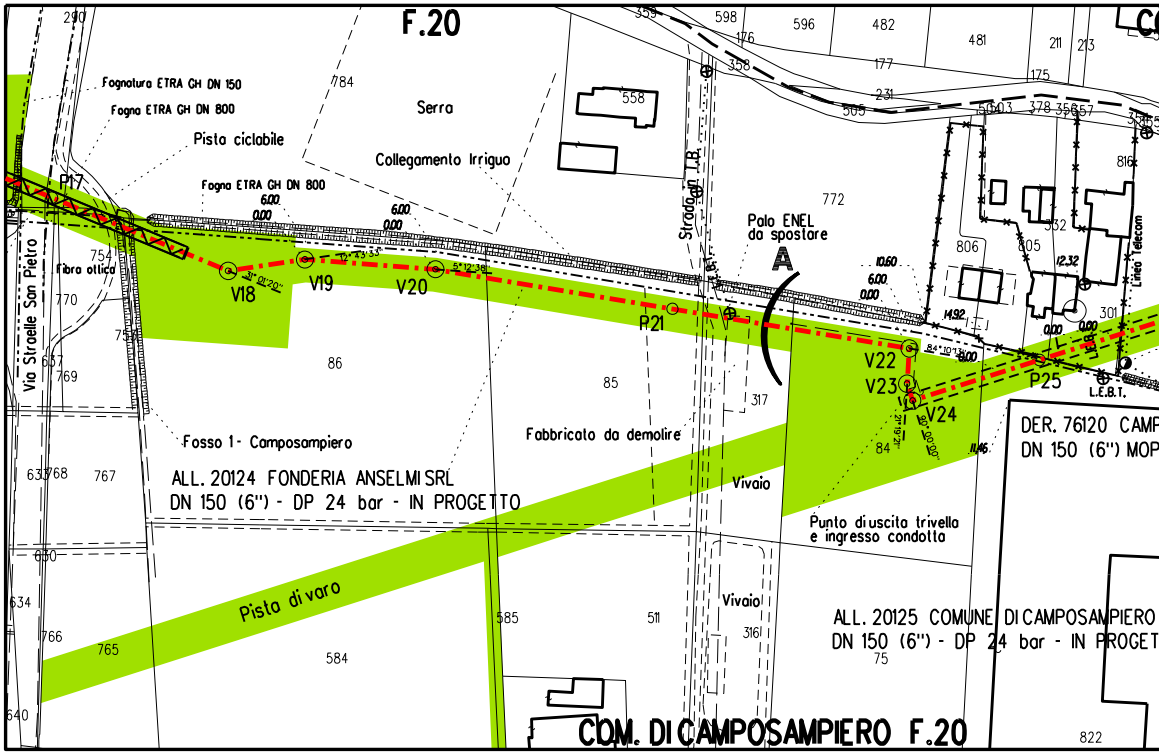
F.20
Fognatura ETRA GH DN 150
Fogna ETRA GH DN 800
Pista ciclabile
Fogna ETRA GH DN 800
Serra
Collegamento Irriguo
Strada
Palo ENEL da spostare
A
P17
V18
V19
V20
P21
V22
V23
V24
P25
Via Straelle San Pietro
Fibra ottica
Linea Telecom
L.E.B.T.
Fosso 1- Camposampiero
Fabbricato da demolire
Vivaio
Vivaio
Punto di uscita trivella e ingresso condotta
ALL. 20124 FONDERIA ANSELMI SRL
DN 150 (6") - DP 24 bar - IN PROGETTO
Pista di varo
DER. 76120 CAMP
DN 150 (6") MOP
ALL. 20125 COMUNE DI CAMPOSANPIERO
DN 150 (6") - DP 24 bar - IN PROGET
COM. DI CAMPOSAMPIERO F.20
290
598
596
482
481
211
213
176
358
177
231
175
558
784
772
806
332
816
305
301
754
770
757
657
769
86
85
317
84
633
768
767
650
634
766
765
584
585
511
316
75
640
822

PLANIMETRIA CATASTALE SCALA 1:2000
COMUNE DI CAMPOSANPIERO (PD) FG.19-FG.20-FG.22

🟩 Aree di Lavoro

AERO

DISEGNI DI RIFERIMENTO	N.
PLANIMETRIA CATASTALE	P-20124-01

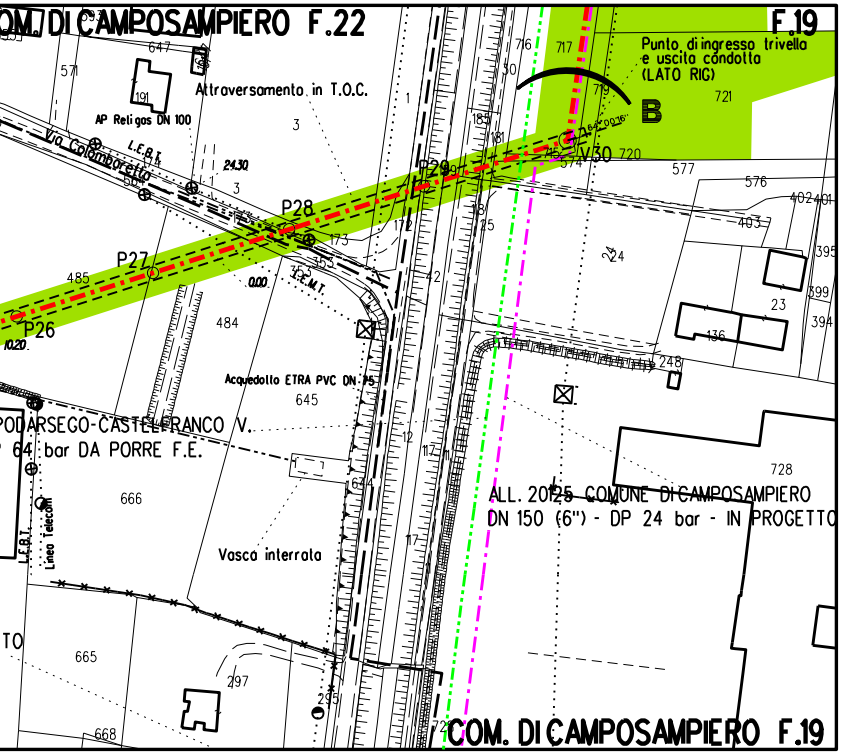
OM. DI CAMPOSAMPIERO F.22
F.19
647
571
191
Attraversamento in T.O.C.
AP Religas DN 100
Via Colomboretto
L.E.B.T.
24.30
3
1
P28
P27
P26
P29
485
10.20
0.00
I.E.M.T.
173
172
484
353
Acquedollo ETRA PVC DN 75
645
PODARSEGO-CASTELFRANCO V.
64 bar DA PORRE F.E.
666
L.E.B.T.
Linea Telecom
Vasca interrata
TO
665
297
295
668
716
717
30
719
721
185
181
Punto di ingresso trivella
e uscita condotta
(LATO RIG)
B
V30
720
574
577
576
402
401
403
395
399
394
24
23
136
248
42
18
25
12
117
728
ALL. 20125 COMUNE DI CAMPOSAMPIERO
DN 150 (6") - DP 24 bar - IN PROGETTO
COM. DI CAMPOSAMPIERO F.19

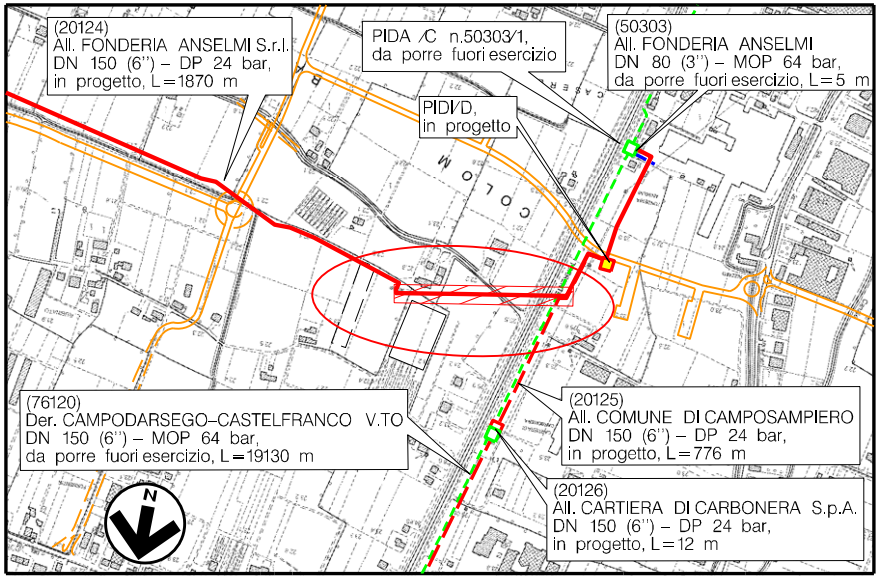
(20124)
All. FONDERIA ANSELMI S.r.l.
DN 150 (6") – DP 24 bar,
in progetto, L=1870 m
PIDA /C n.50303/1,
da porre fuori esercizio
(50303)
All. FONDERIA ANSELMI
DN 80 (3") – MOP 64 bar,
da porre fuori esercizio, L=5 m
PIDI/D,
in progetto
MOLO C
(76120)
Der. CAMPODARSEGO–CASTELFRANCO V.TO
DN 150 (6") – MOP 64 bar,
da porre fuori esercizio, L=19130 m
(20125)
All. COMUNE DI CAMPOSAMPIERO
DN 150 (6") – DP 24 bar,
in progetto, L=776 m
(20126)
All. CARTIERA DI CARBONERA S.p.A.
DN 150 (6") – DP 24 bar,
in progetto, L=12 m
N

COROGRAFIA Scala 1:10.000
Foglio CTR N° 126040

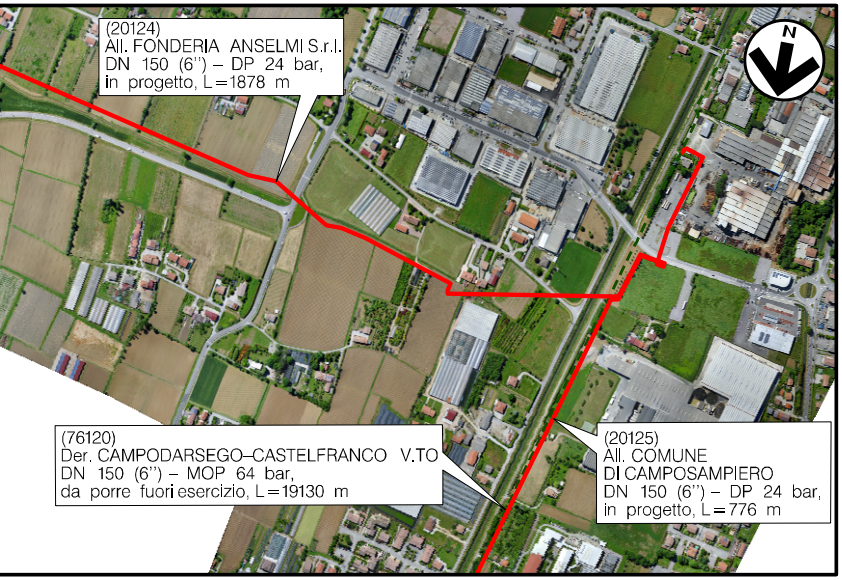
(20124)
All. FONDERIA ANSELMI S.r.l.
DN 150 (6") – DP 24 bar,
in progetto, L=1878 m
N
(76120)
Der. CAMPODARSEGO–CASTELFRANCO V.TO
DN 150 (6") – MOP 64 bar,
da porre fuori esercizio, L=19130 m
(20125)
All. COMUNE
DI CAMPOSAMPIERO
DN 150 (6") – DP 24 bar,
in progetto, L=776 m

FOTOGRAMMETRIA Scala 1:10.000

Rev.	Data	Descrizione	Disegn.	Contr.	Approv.
5	31/08/2020	EMISSIONE PER COSTRUZIONE	CLEMENTI	BATTISTI	LUMINARI
4	10/06/2020	AGGIORNAMENTO TRACCIATO DA V16A A V24	CLEMENTI	BATTISTI	LUMINARI
3	07/10/2019	AGGIORNAMENTO PER INTERFERENZA CON CANTIERE KEGWORTH	CLEMENTI	BATTISTI	LUMINARI
0	20/09/2018	EMISSIONE PER PROGETTO	RIGHI M.	BATTISTI	LUMINARI

Proprietario snam

Progettista COMIS consulenza materiali - ispezioni - saldatura progettazione - direzione lavori

Disegno AT-20124-03

Impianto: ALL. (20124) FONDERIA ANSELMI SRL
DN 150 (6") - DP 24 bar

Revisione 5

Comm. NR/16025/R-L06

Cod.tec. 20124

Scala 1:200

ATTRAVERSAMENTO IN T.O.C. COLLETTORI FOGNARI, VIVAIO, VIA COLOMBARETTA, VIA MUSON E TORRENTE MUSON DEI SASSI

Il presente disegno e' di proprieta' aziendale - La societa' tutelera' i propri diritti a termine di legge.