d-Periodo di attività o tutela Martin pescatore	X	
12-Mt. o tutela nutagno (periodo di divieto e, eventuale sospensione mezzi)	X	
13-Ricettori da schermare con barriere antirumore	X	
14-Ricettori da monitorare	X	
15-Sgombero preventivo dei bostico	X	
d-Cassette nido micromammiferi	num. cassette	
e-Periodo di attività, taglio veg.legnoso	X	
f-Scavi in alveo/By/Pass idrico	X	
1		
2		
3		
4		
5		
6		
7		
8		



CONFIN AMMINISTRATIVI

DATI CARATTERISTICI

DATI DI COSTRUZIONE
PRESSIONE DI PROGETTO 75.0 bar
PRESSIONE MASSIMA DI ESERCIZIO (MOP) 70.0 bar
GRADO DI UTILIZZAZIONE DICHIARATO f = 0,57

REALIZZATO IN CONFORMITA' AL D.M.17/04/2008

RIVESTIMENTO GIUNTI DI SALDATURA
FASCE TERMORESTRINGENTI CSD PRIMER (A.07.10.02)

DATI GENERALI
DN 300 12" S.S. 1.4404 EN 3330.00 m

LUNGHEZZA TOTALE IMPIANTO 3330.00 m.

FASE EMISSIONE con Autorizzazione Unica 327

CONFIN AMMINISTRATIVI

PLANIMETRIA 1:2000

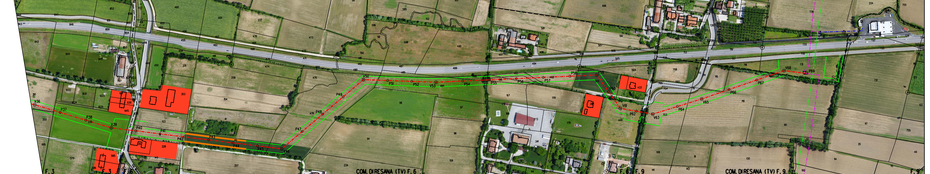

LEGENDA

Area di lavoro, comprensiva di: ripiste di lavoro, allargamenti, piazzole e strade di accesso provvisorie

METANODOTTO IN PROGETTO
METANODOTTI IN ESERCIZIO
METANODOTTI DA DISMETTERE
ALTRE OPERE IN PROGETTO



COROGRAFIA SCALA 1:25.000

Nei Comuni di CASTELFRANCO VENETO,RESANA

Rev.	Data	Descrizione	Disegn.	Verif.	Approv.
0	19/10/2010	EMISSIONE			

Proprietario: SNAM RETE GAS
Progettista: COMIS Consulenze Ingegneria Ambiente

Impianto: DERIVAZIONE PER RESANA
DN 300 (12") - DP 75 bar

Disegno	P-MIT-20129
Revisione	0
Comm. NN/1602/R-02	
Cart.tec.	20129
Scala	1:2000

PLANIMETRIA CATASTALE SU ORTOFOTO CON MITIGAZIONI