DATI TECNICI FUNZIONALI

N. SCHEDA DI DETTAGLIO	
RICOSTITUZIONE FORMAZIONE LINEARE	
RIMBOSCHIMENTO DIFFUSO	
RIPRISTINO AREA VERDE URBANO/ORNAMENTALE	
MASCHERAMENTO IMPIANTO	
INDIVIDUAZIONE TRATTO	
IMPIANTO	
STAZIONE DI MONITORAGGIO	
CONFINI AMMINISTRATIVI	

DATI CARATTERISTICI

DATI DI COSTRUZIONE

PRESSIONE MASSIMA DI ESERCIZIO (MOP) 64.0 bar

RIVESTIMENTO GIUNTI DI SALDATURA

FASCE TERMORESTRINGENTI

DATI GENERALI

DN	100	[4"]	2907.00 m

LUNGHEZZA TOTALE IMPIANTO 2907.00 m.

PLANIMETRIA 1:2000

CONFINI AMMINISTRATIVI

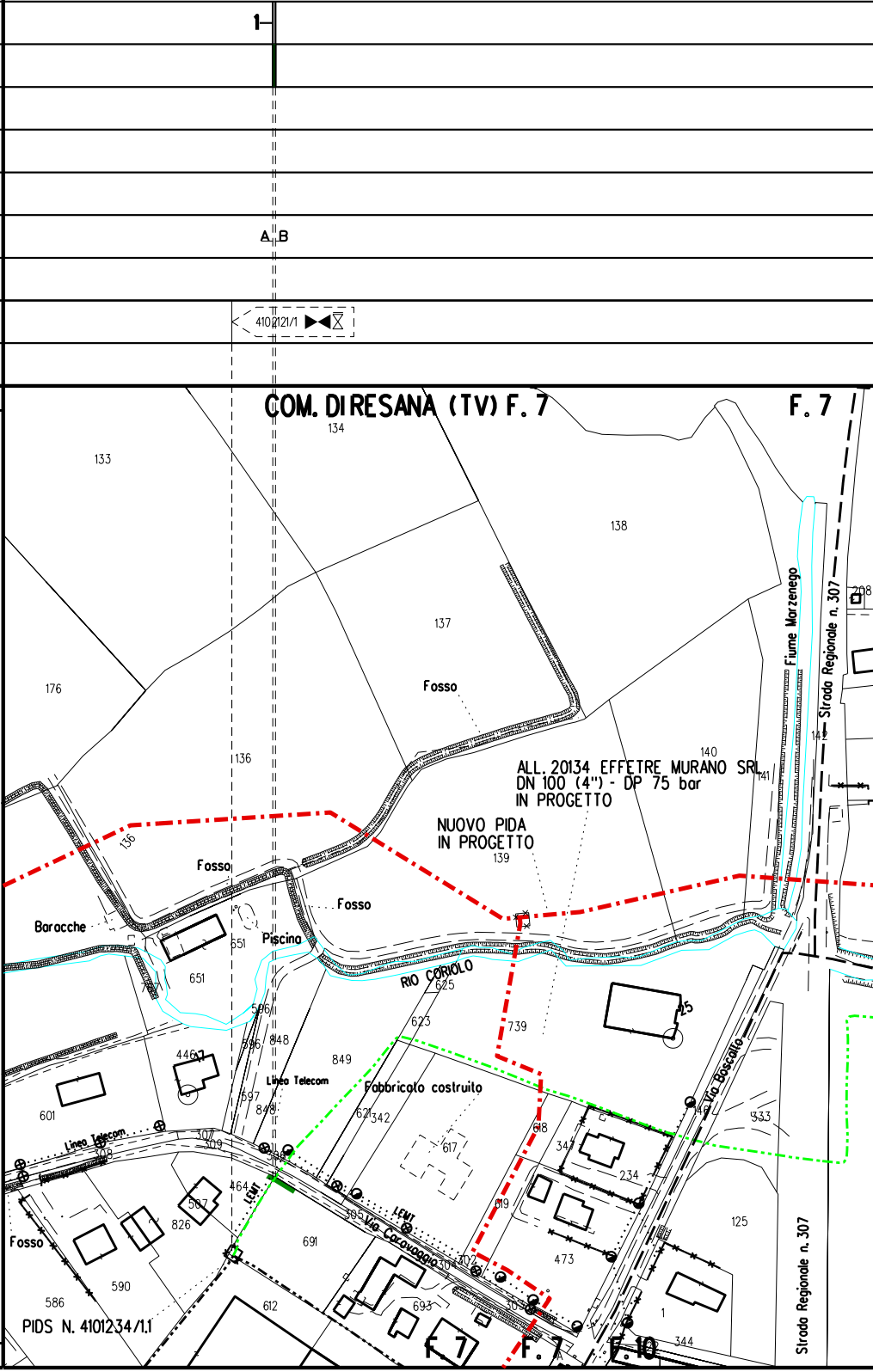
1
A B
4102121/1
COM. DI RESANA (TV) F. 7
F. 7
134
133
138
137
176
136
Fosso
140
141
142
ALL. 20134 EFFETRE MURANO SRL
DN 100 (4") - DP 75 bar
IN PROGETTO
NUOVO PIDA
IN PROGETTO
139
Fiume Marzenego
Strada Regionale n. 307
208
Baracche
Piscina
651
RIO CORIOLO
625
739
623
586
848
849
446
601
Linea Telecom
Fabbricato costruito
621
342
618
617
597
347
234
307
309
308
464
LEMT
507
826
Fosso
590
586
691
Via Caravaggio
305
302
304
619
473
693
612
303
Via Boscallo
333
125
1
344
PIDS N. 4101234/1.1
F. 7
F. 7
F. 10
Strada Regionale n. 307

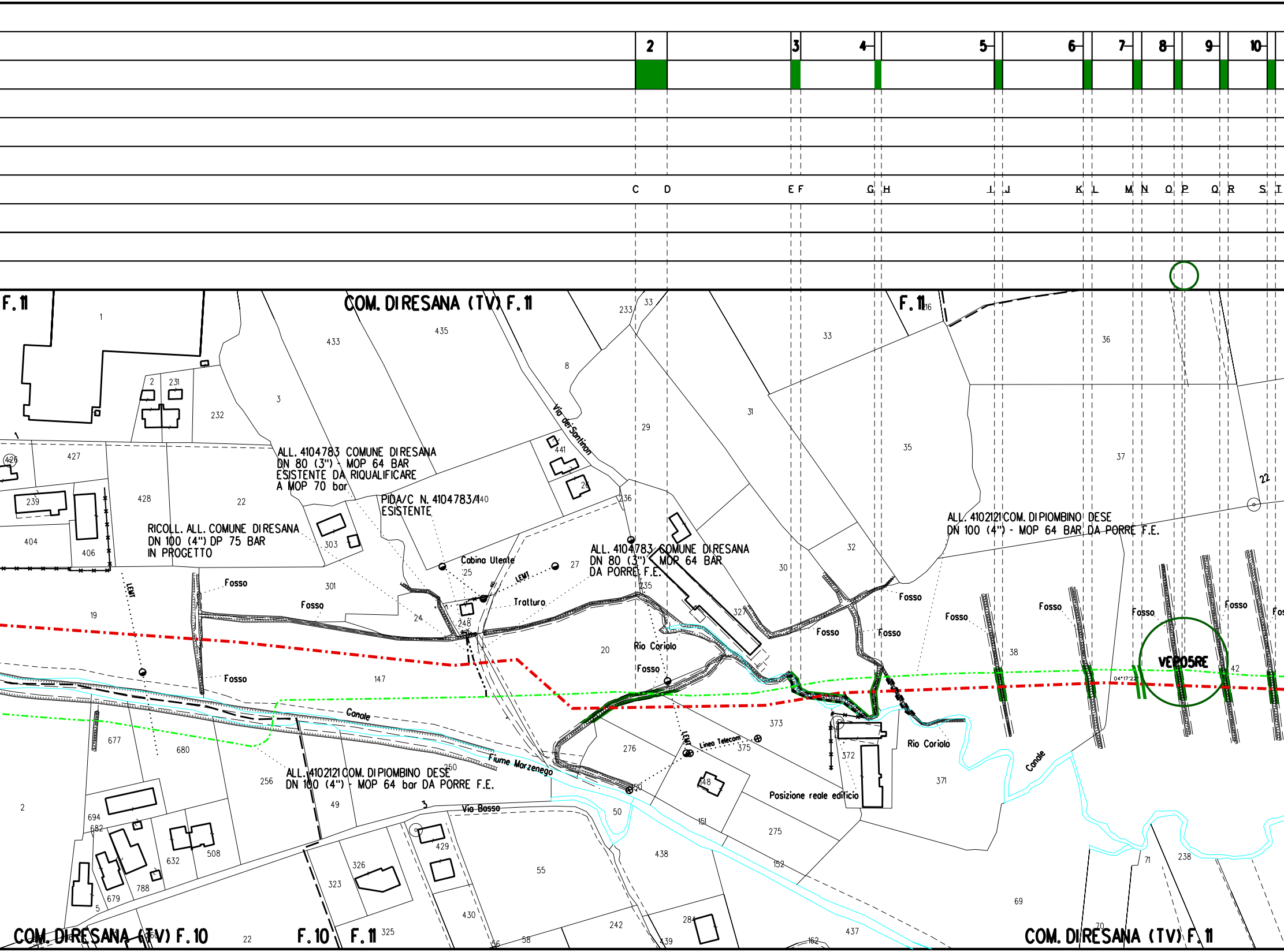

2
3
4
5
6
7
8
9
10
C D E F G H I J K L M N O P Q R S T
COM. DIRESANA (TV) F. 11
F. 11
ALL. 4104783 COMUNE DIRESANA
DN 80 (3") - MOP 64 BAR
ESISTENTE DA RIQUALIFICARE
A MOP 70 bar
PIDA/C N. 4104783/1
ESISTENTE
RICOLL. ALL. COMUNE DIRESANA
DN 100 (4") DP 75 BAR
IN PROGETTO
Cabina Utente
Tratturo
LENT
ALL. 4104783 COMUNE DIRESANA
DN 80 (3") - MOP 64 BAR
DA PORRE F.E.
Via dei Santinon
Rio Coriolo
Fosso
ALL. 4102121 COM. DI PIOMBINO DESE
DN 100 (4") - MOP 64 BAR DA PORRE F.E.
VEP05RE
04°17'22"
Canale
Fiume Marzenego
Linea Telecom
Posizione reale edificio
ALL. 4102121 COM. DI PIOMBINO DESE
DN 100 (4") - MOP 64 bar DA PORRE F.E.
Via Bosso
COM. DIRESANA (TV) F. 10
F. 10
F. 11
COM. DIRESANA (TV) F. 11
1
2
3
8
19
20
22
24
25
27
29
30
31
32
33
35
36
37
38
42
49
50
55
69
71
147
151
152
232
233
236
239
256
275
276
301
303
323
326
371
372
373
375
404
406
427
428
429
430
433
435
437
438
441
632
677
679
680
694
788

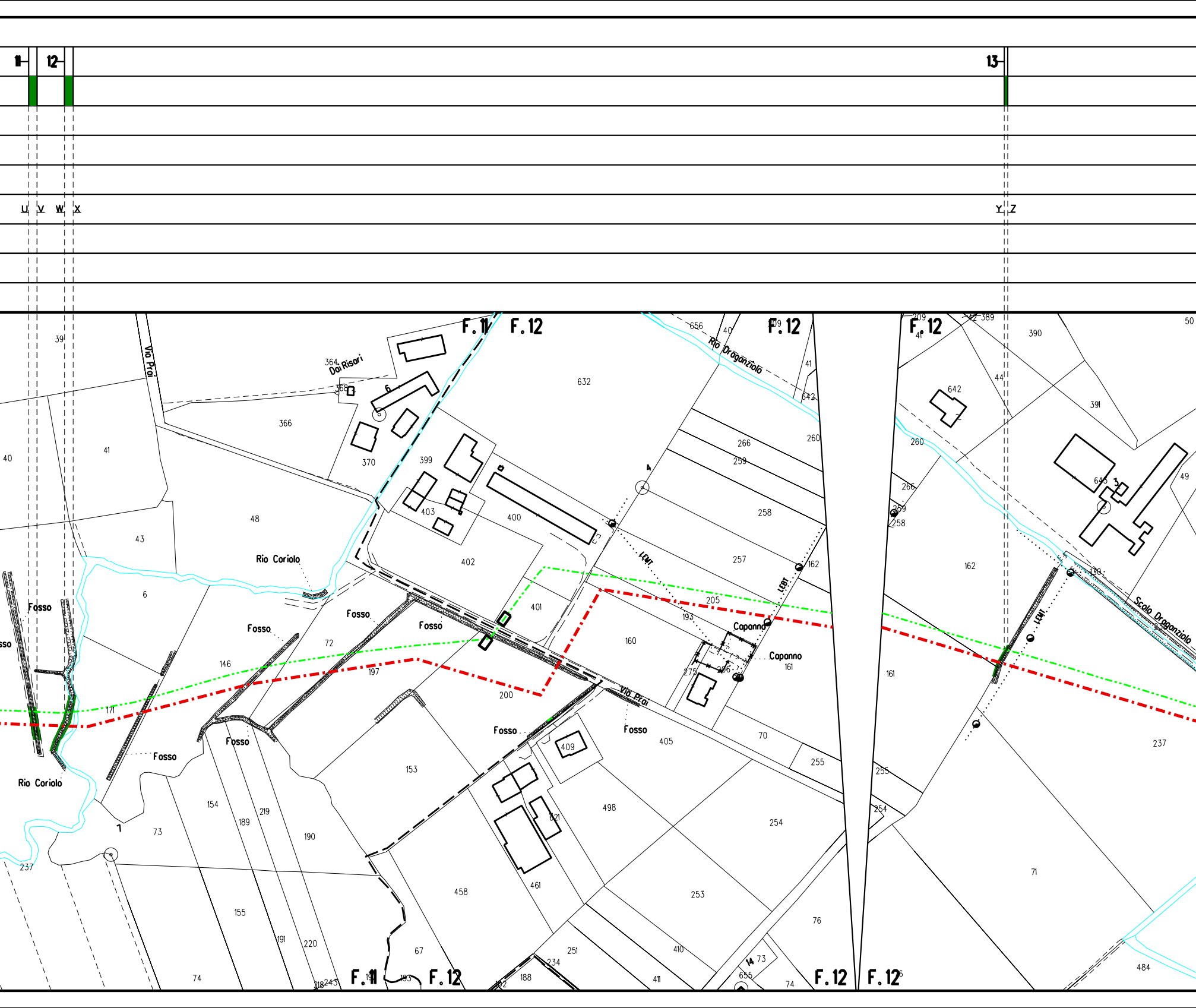
11
12
13
U
V
W
X
Y
Z
F. 11
F. 12
F. 12
F. 12
F. 11
F. 12
F. 12
F. 12
Via Prai
Dai Risari
364
368
6
366
370
399
403
400
402
401
632
656
40
41
642
260
266
259
258
257
162
205
193
160
275
206
161
Capanno
Capanno
70
255
254
405
409
498
253
76
71
237
484
390
391
44
642
645
3
49
50
389
Rio Draganziolo
Scolo Draganziolo
LE01
LE01
LE01
4
39
40
41
48
43
6
Rio Coriolo
Rio Coriolo
Fosso
Fosso
Fosso
Fosso
Fosso
Fosso
Fosso
Fosso
72
146
197
200
171
153
154
189
219
190
73
7
237
155
191
220
74
243
218
193
67
458
461
621
188
234
251
410
411
14
73
655
74
Via Prai

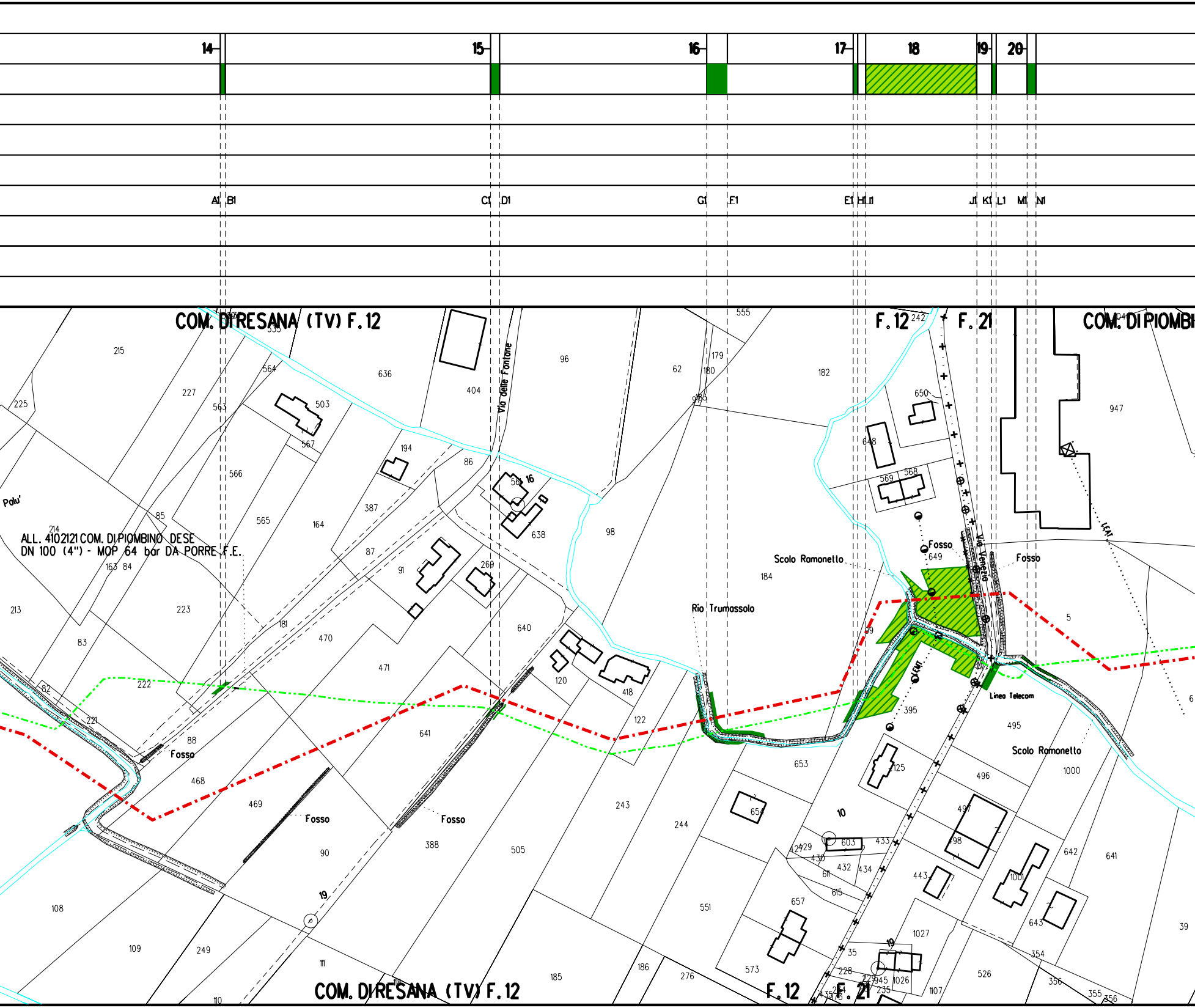
14
15
16
17
18
19
20
A1 B1
C1 D1
G1 F1
E1 H1 I1
J1 K1 L1
M1 N1
COM. DI RESANA (TV) F.12
F.12
F.21
COM. DI PIOMBI
ALL. 4102121 COM. DI PIOMBINO DESE
DN 100 (4") - MOP 64 bar DA PORRE F.E.
Palu'
Via delle Fontane
Via Venezia
Scolo Ramonetto
Rio Trumassolo
Fosso
Fosso
Fosso
Fosso
Fosso
Scolo Ramonetto
Linea Telecom
LEMT
LEMT
215
225
227
564
563
503
567
566
565
636
404
194
86
387
164
96
62
179
180
182
555
242
650
648
569
568
649
184
947
5
214
85
163 84
213
223
83
181
470
87
91
269
638
98
640
120
418
471
122
99
395
495
496
1000
222
82
221
88
468
469
90
641
388
505
243
244
653
654
10
603
429
430
432
434
433
611
615
443
497
498
1001
642
641
643
657
551
573
1027
1026
1107
35
228
235
945
526
354
356
355
356
39
108
109
249
19
111
185
186
276
110
COM. DI RESANA (TV) F.12
F.12
F.21

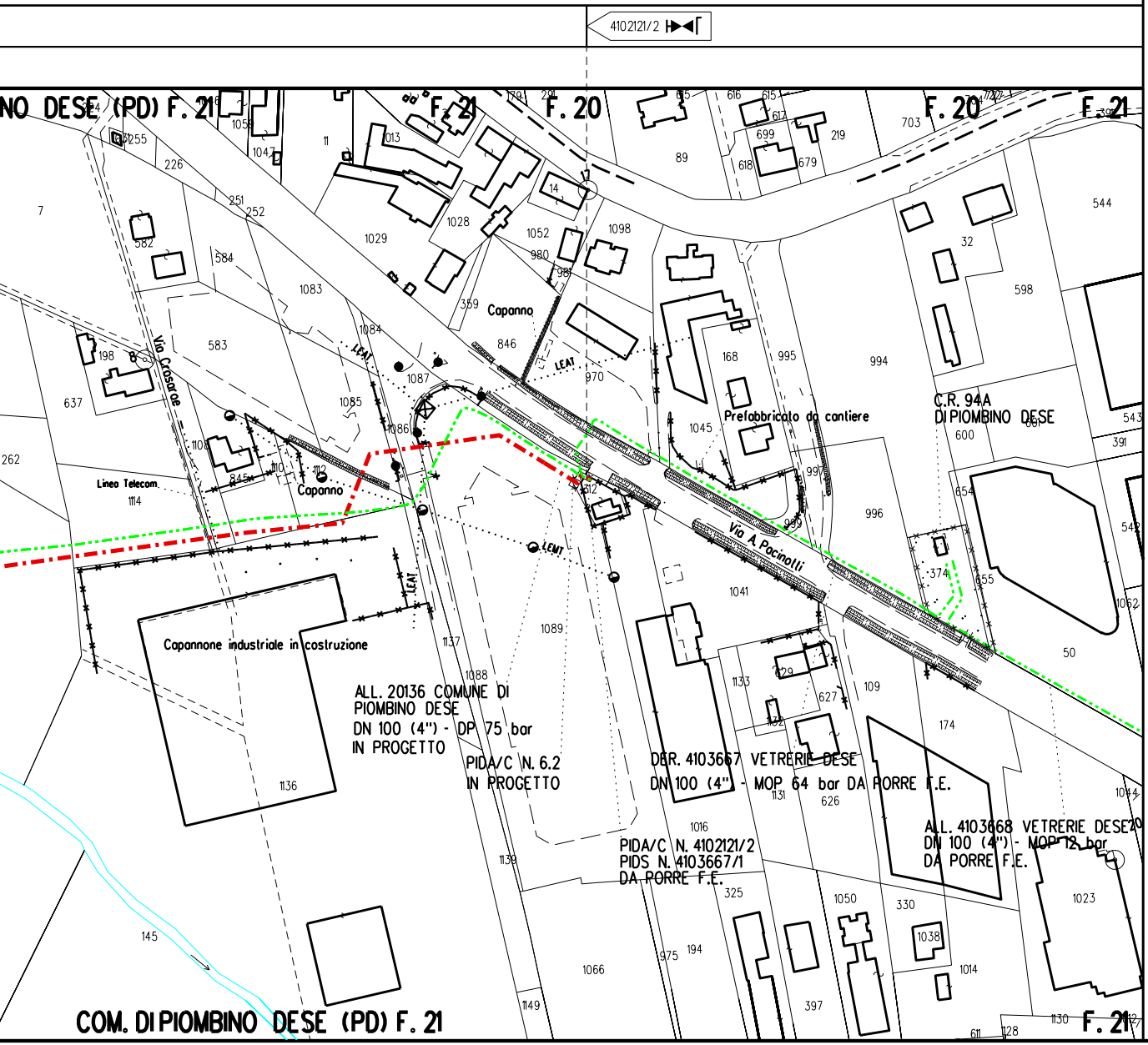
410212/2
NO DESE (PD) F. 21
F. 21
F. 20
F. 20
F. 21
COM. DI PIOMBINO DESE (PD) F. 21
F. 21
Via Crosarae
Via A. Pacinotti
Capanno
Capanno
Linea Telecom.
LEAT
LEAT
LEAT
LEMT
Prefabbricato da cantiere
C.R. 94A
DI PIOMBINO DESE
Capannone industriale in costruzione
ALL. 20136 COMUNE DI
PIOMBINO DESE
DN 100 (4") - DP 75 bar
IN PROGETTO
PIDA/C N. 6.2
IN PROGETTO
DER. 4103667 VETRERIE DESE
DN 100 (4") - MOP 64 bar DA PORRE F.E.
PIDA/C N. 4102121/2
PIDS N. 4103667/1
DA PORRE F.E.
ALL. 4103668 VETRERIE DESE
DN 100 (4") - MOP 12 bar
DA PORRE F.E.
1059
1047
11
1013
226
255
7
582
584
251
252
1029
1028
14
1052
980
981
1098
89
699
618
679
219
703
544
32
598
1083
583
359
846
1084
198
637
1087
970
168
995
994
1085
1086
1108
845
1110
1112
1114
262
1045
600
543
391
997
312
996
999
654
374
655
542
1041
1062
1089
1137
1088
1136
1133
629
627
109
50
174
132
1131
626
1016
1139
1044
1023
325
1050
330
1038
145
1066
975
194
1014
1149
397
1130
611
128

LEGENDA

- METANODOTTO IN PROGETTO
- METANODOTTI IN ESERCIZIO
- METANODOTTI DA DISMETTERE
- METANODOTTI IN PROGETTO DA ALTRA OPERA

▨ Rimboschimento diffuso

🟩 Ricostituzione formazione lineare

▨ Ripristino area verde urbano/ornamentale

🟥 Mascheramento impianto

○ Stazione di monitoraggio Vegetazione, Flora, Fauna ed Ecosistemi

Il presente disegno e' di proprieta' aziendale - La societa' tutelera' i propri diritti a termine di legge.

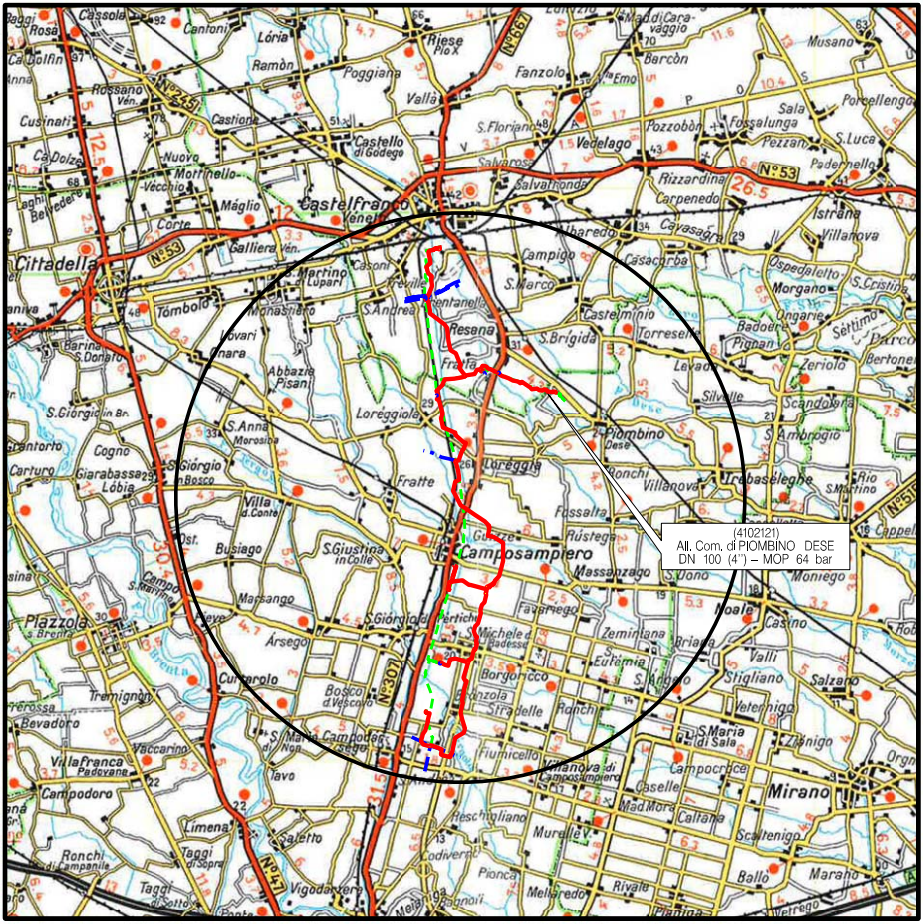

Castelfranco Veneto
Cittadella
Resana
Piombino Dese
Loreggia
Camposampiero
Massanzago
Trebaseleghe
Borgoricco
Noale
Mirano
Riese Pio X
Vedelago
Castello di Godego
Tombolo
S.Giorgio in Bosco
Villa del Conte
Piazzola s. Brenta
Campodoro
Vigodarzere
Santa Maria di Sala
Salzano
Scorzè
(4102121)
All. Com. di PIOMBINO DESE
DN 100 (4") – MOP 64 bar

COROGRAFIA **SCALA 1:** 200.000

Nei Comuni di PIOMBINO DESE,RESANA

Dott. MONTALBANO MIRELLA n. 362

0	04/11/2020	EMISSIONE	IEMBO	LUMINARI	MONTALBANO
Rev.	Data	Descrizione	Disegn.	Contr.	Approv.

Proprietario snam

Progettista COMIS consulenza materiali · ispezioni · saldatura progettazione · direzione lavori

Disegno P-DISM-RV-9110609

Impianto: ALL. 4102121 PER PIOMBINO DESE
Variante: Dismissione 4102121 All. Comune di Piombino Dese DN 100 (4") - MOP 64 bar

Revisione 0

Comm. NR/05194/R-L16

Cod.tec. 9110609

PLANIMETRIA CATASTALE CON TIPOLOGIE DI RIPRISTINO VEGETAZIONALE

Scala 1:2000