DATI TECNICI FUNZIONALI

N. SCHEDA DI DETTAGLIO

RICOSTITUZIONE FORMAZIONE LINEARE

RIMBOSCHIMENTO DIFFUSO

RIPRISTINO AREA VERDE URBANO/ORNAMENTALE

MASCHERAMENTO IMPIANTO

RIPRISTINO PRATI

INDIVIDUAZIONE TRATTO

IMPIANTO

STAZIONE DI MONITORAGGIO

CONFINI AMMINISTRATIVI

DATI CARATTERISTICI

DATI DI COSTRUZIONE

PRESSIONE MASSIMA DI ESERCIZIO (MOP) 64.0 bar

RIVESTIMENTO GIUNTI DI SALDATURA

FASCE TERMORESTRINGENTI

DATI GENERALI

DN			
DN	150	[6"]	19130.00 m

LUNGHEZZA TOTALE IMPIANTO 19130.00 m.

PLANIMETRIA 1:2000

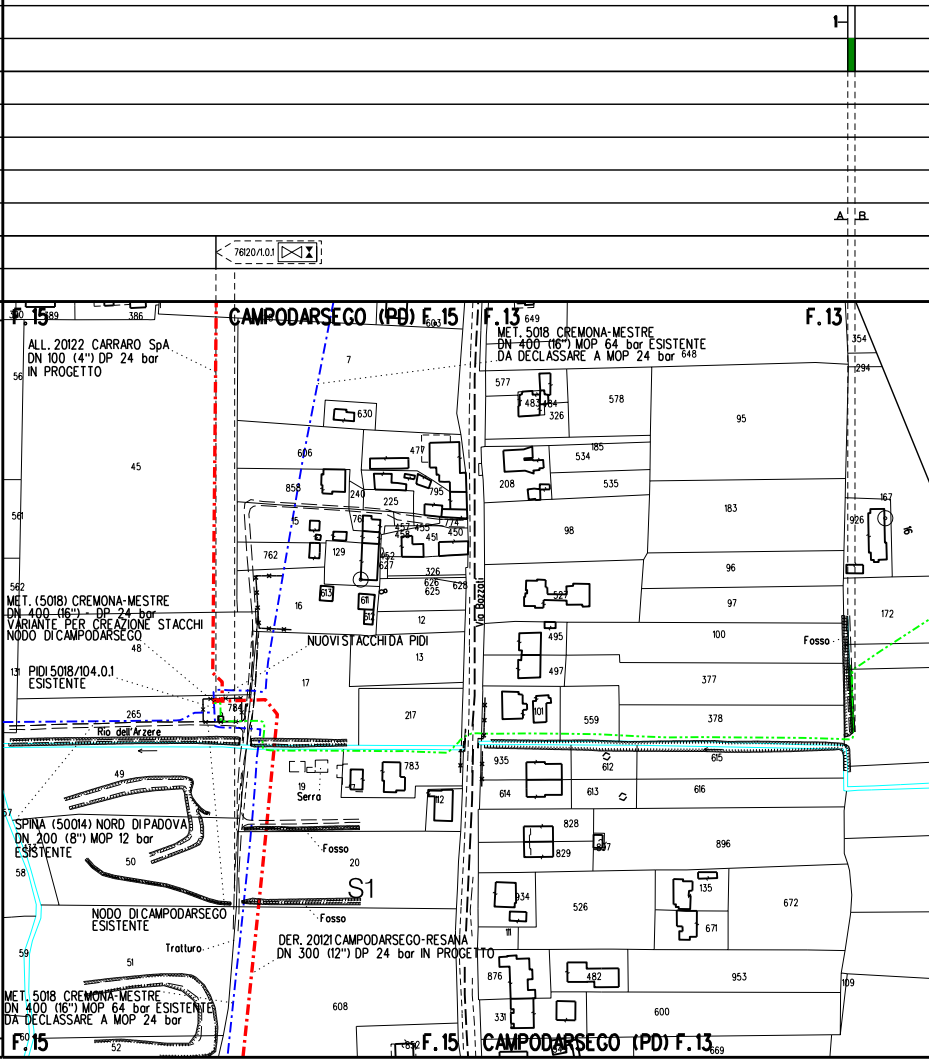
1
A B
76120/1.0.1
F. 15
CAMPODARSEGO (PD) F. 15
F. 13
F. 13
ALL. 20122 CARRARO SpA
DN 100 (4") DP 24 bar
IN PROGETTO
MET. 5018 CREMONA-MESTRE
DN 400 (16") MOP 64 bar ESISTENTE
DA DECLASSARE A MOP 24 bar
MET. (5018) CREMONA-MESTRE
DN 400 (16") - DP 24 bar
VARIANTE PER CREAZIONE STACCHI
NODO DI CAMPODARSEGO
NUOVI STACCHI DA PIDI
PIDI 5018/104.0.1
ESISTENTE
Via Bozzoli
Rio dell'Arzere
Fosso
Serra
SPINA (50014) NORD DI PADOVA
DN 200 (8") MOP 12 bar
ESISTENTE
Fosso
S1
Fosso
NODO DI CAMPODARSEGO
ESISTENTE
Tratturo
DER. 20121 CAMPODARSEGO-RESANA
DN 300 (12") DP 24 bar IN PROGETTO
MET. 5018 CREMONA-MESTRE
DN 400 (16") MOP 64 bar ESISTENTE
DA DECLASSARE A MOP 24 bar
F. 15
F. 15
CAMPODARSEGO (PD) F. 13

CONFINI AMMINISTRATIVI

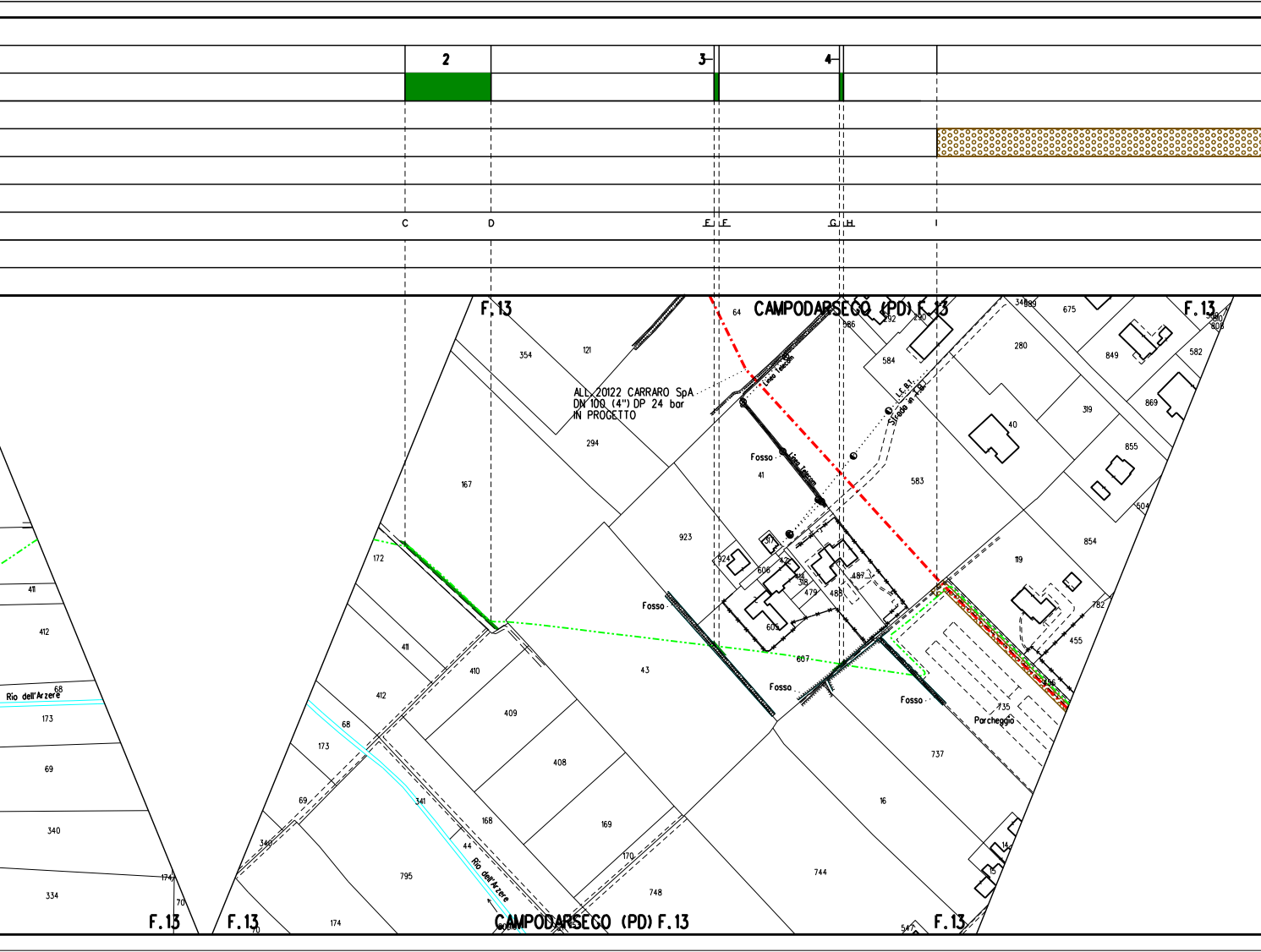
2
3
4
C
D
E
F
G
H
I
F.13
CAMPODARSEGO (PD) F.13
ALL. 20122 CARRARO SpA
DN 100 (4") DP 24 bar
IN PROGETTO
Linea Telecom
L.E.B.T.
Strada in T.B.
Fosso
Parcheggio
Rio dell'Arzere
354
121
64
586
292
290
584
675
280
849
582
869
294
40
319
855
504
167
41
583
923
924
317
606
316
479
487
488
605
607
119
854
782
455
172
411
412
410
409
43
408
737
735
16
169
168
341
44
170
744
748
795
174
340
69
173
68
334
70
14
15
547

5	
▨	
J	

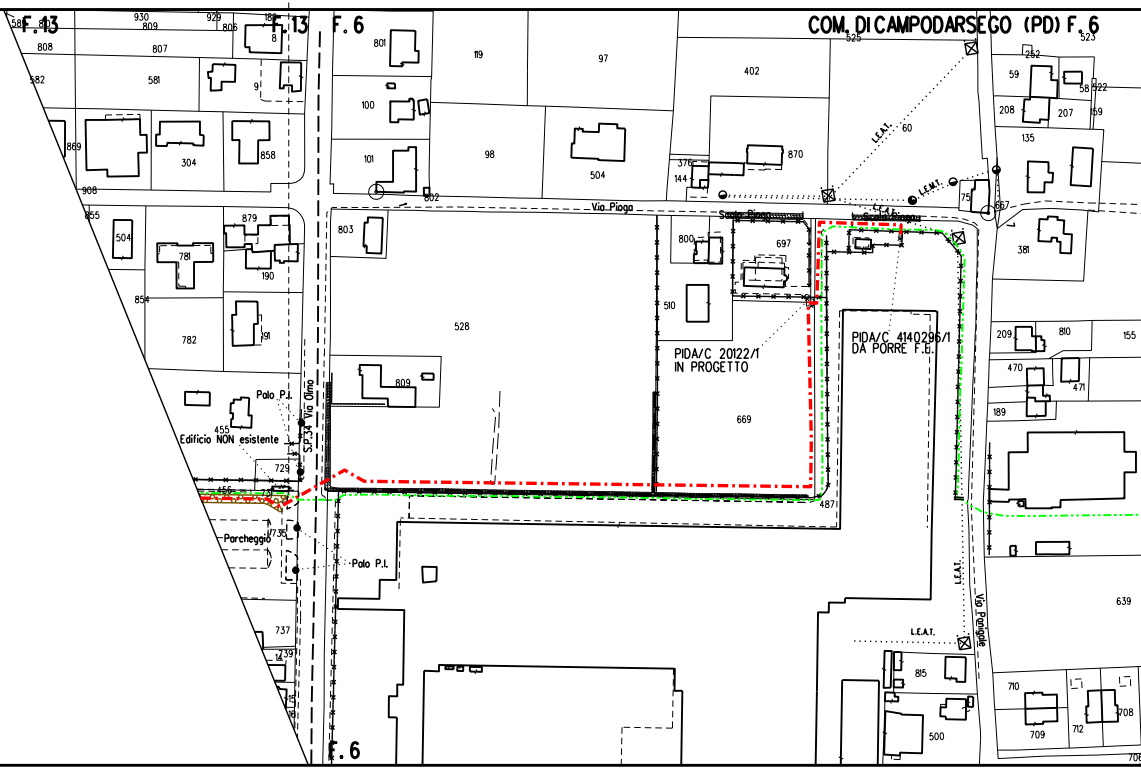
COM. DI CAMPODARSEGO (PD) F. 6
F. 13
F. 13
F. 6
F. 6
Via Pioga
Scolo Piega
Scolo Piega
S.P.34 Via Olmo
Via Panigale
Palo P.I.
Palo P.I.
Edificio NON esistente
Parcheggio
L.E.A.T.
L.E.M.T.
L.E.A.T.
L.E.A.T.
L.E.A.T.
PIDA/C 20122/1
IN PROGETTO
PIDA/C 4140296/1
DA PORRE F.E.
930
809
929
806
18
8
808
807
582
581
9
869
304
858
908
855
504
781
879
190
854
782
191
455
729
456
73
735
737
739
14
15
16
801
119
97
100
101
802
98
504
803
528
809
402
525
870
376
144
60
800
697
510
669
487
75
667
523
252
59
58
522
208
207
159
135
381
209
810
155
470
471
189
639
815
500
710
709
712
708
706

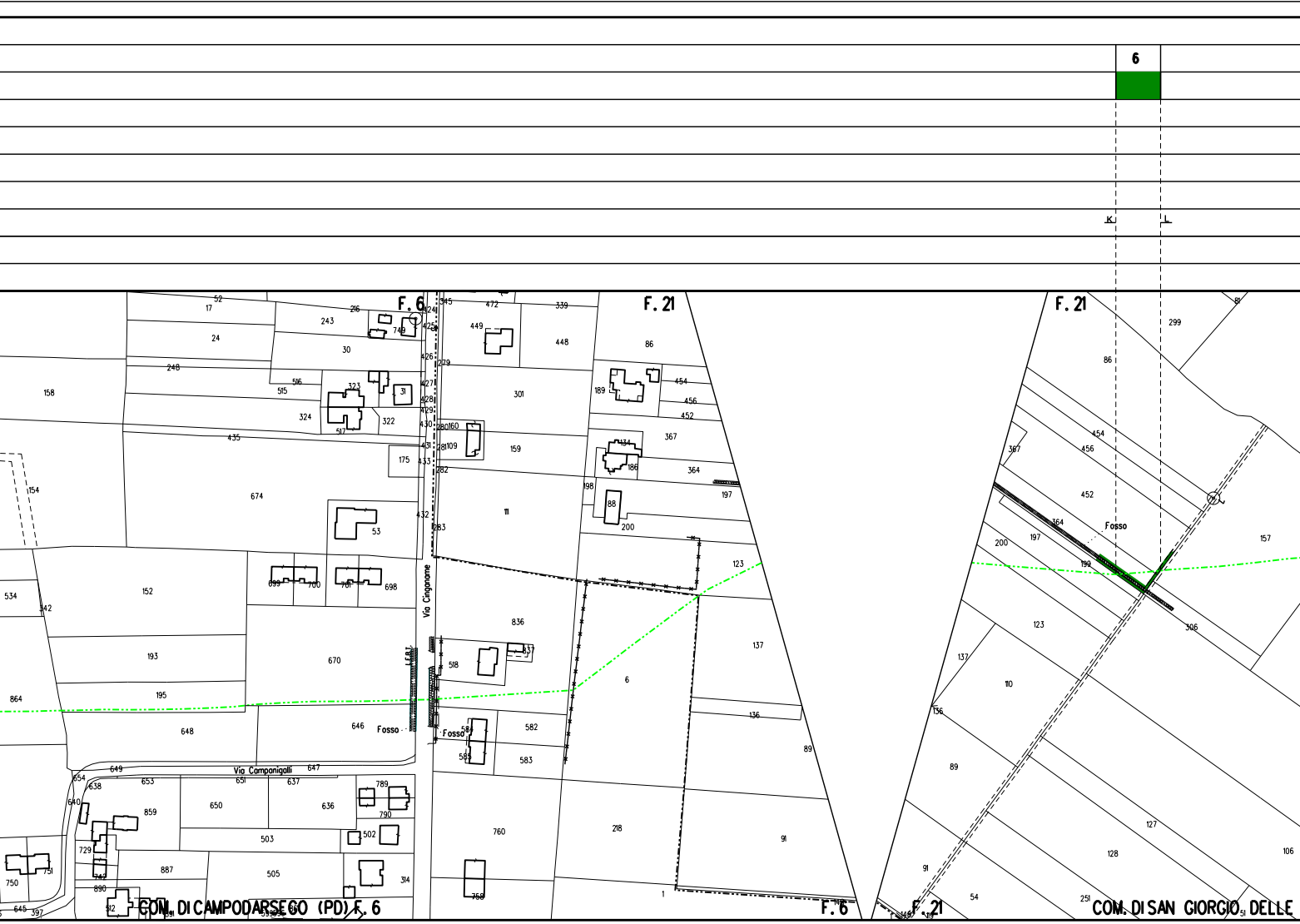
6
K
L
F. 6
F. 21
F. 21
Via Cingoname
Via Campanigalli
Fosso
Fosso
Fosso
COM. DI CAMPODARSEGO (PD) F. 6
F. 6
F. 21
COM. DI SAN GIORGIO DELLE

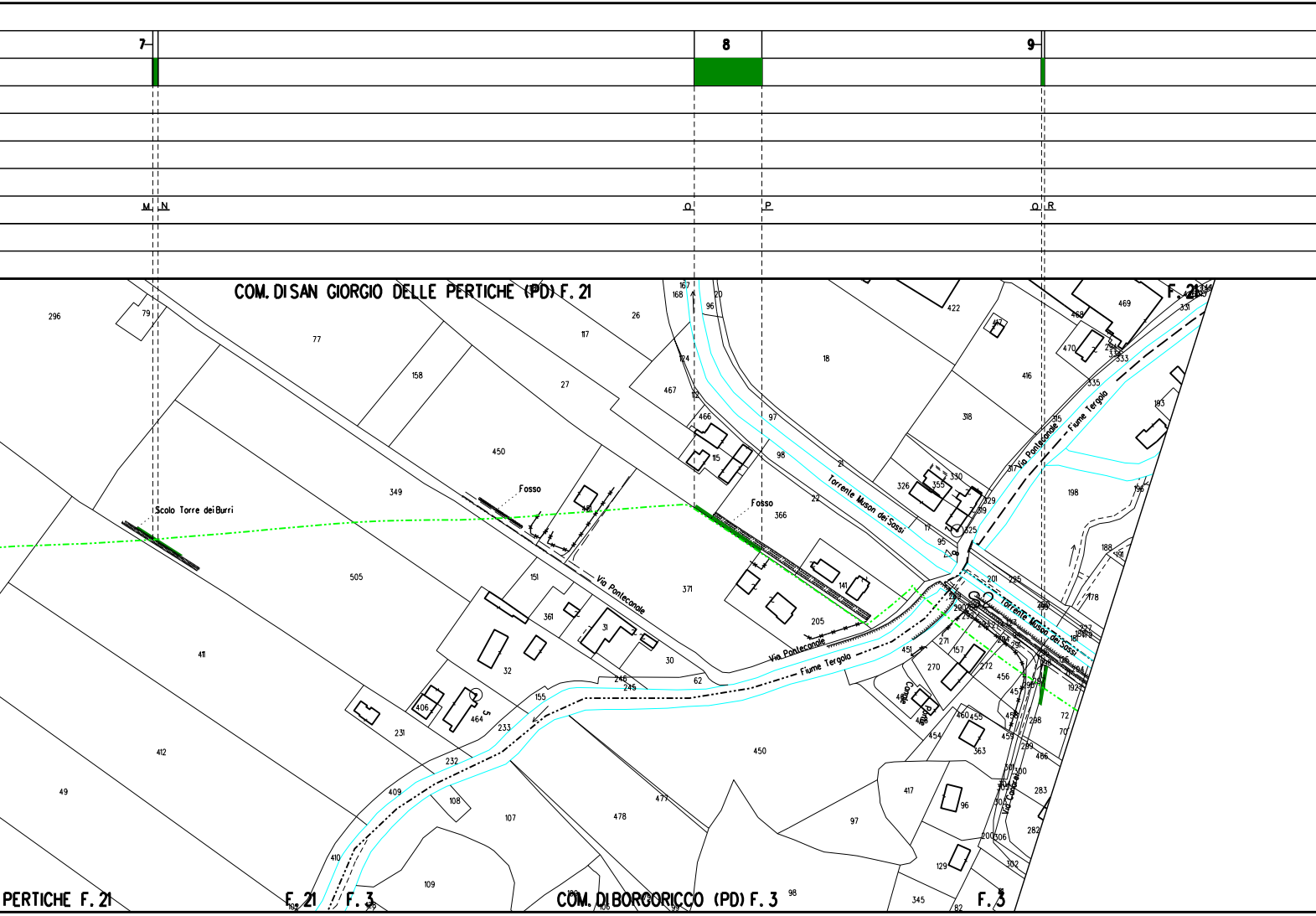
7
8
9
M
N
O
P
Q
R
COM. DI SAN GIORGIO DELLE PERTICHE (PD) F. 21
F. 21
296
79
77
117
26
158
27
168
167
96
20
124
467
466
115
18
422
416
318
469
468
470
331
333
335
193
198
196
188
191
178
450
349
505
411
412
49
Scolo Torre dei Burri
Fosso
Fosso
366
371
361
151
31
32
30
62
141
205
97
98
22
17
95
326
355
330
329
325
317
315
Via Ponteconale
Via Ponteconale
Torrente Muson dei Sassi
Torrente Muson dei Sassi
Fiume Tergola
Fiume Tergola
245
246
155
233
232
231
406
464
409
108
107
478
477
450
410
109
417
96
97
129
345
82
451
270
157
272
456
455
460
454
363
298
70
72
283
282
302
PERTICHE F. 21
F. 21
F. 3
COM. DI BORGORICCO (PD) F. 3
98
F. 3

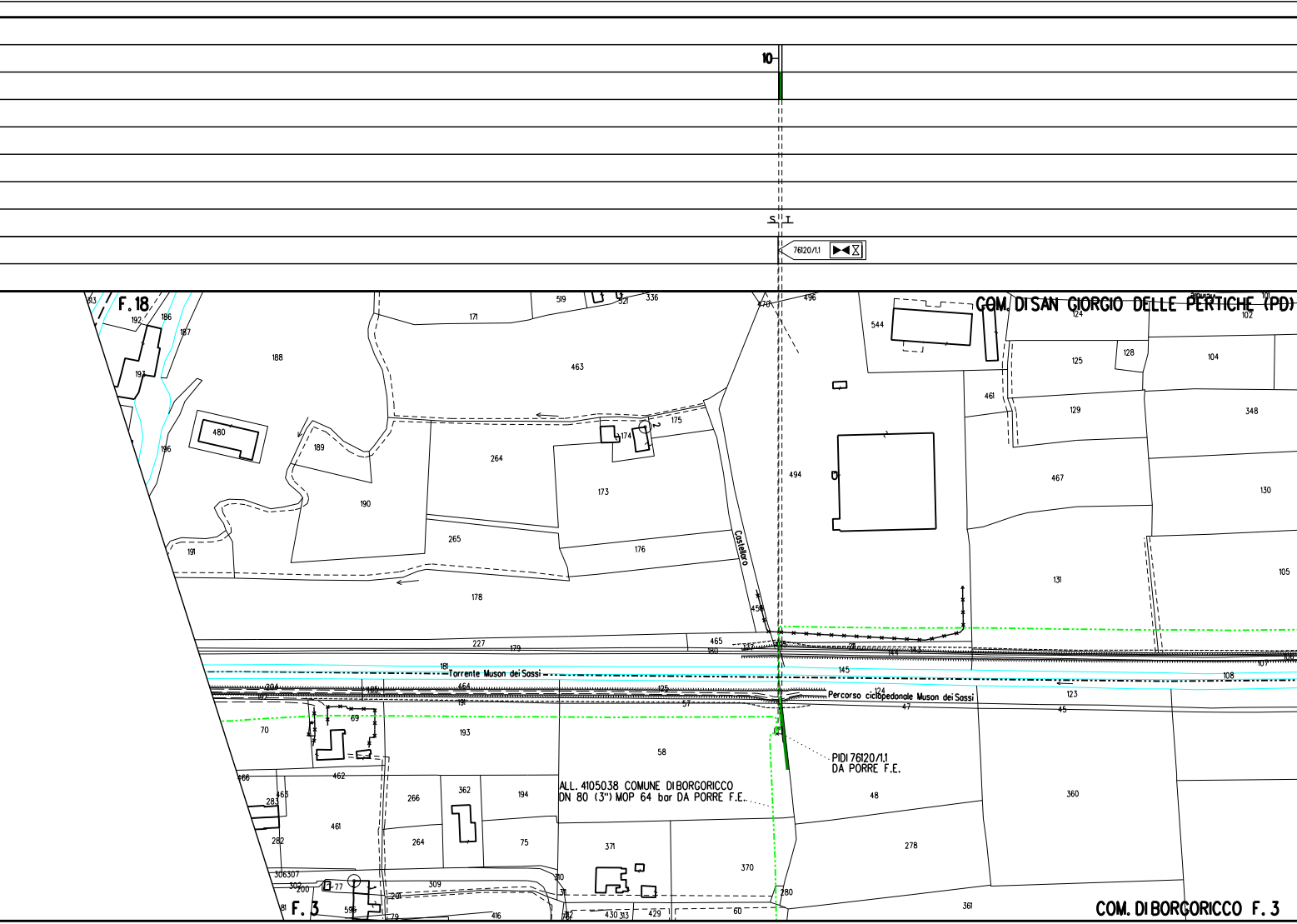
10
S
T
76120/1.1
COM. DI SAN GIORGIO DELLE PERTICHE (PD)
F. 18
Castellaro
Torrente Muson dei Sassi
Percorso ciclopedonale Muson dei Sassi
PIDI 76120/1.1
DA PORRE F.E.
ALL. 4105038 COMUNE DI BORGORICCO
DN 80 (3") MOP 64 bar DA PORRE F.E.
F. 3
COM. DI BORGORICCO F. 3
192
186
187
193
188
196
480
171
519
521
336
470
496
463
175
174
189
264
173
190
265
176
191
178
458
544
124
102
101
125
128
104
461
129
348
467
130
494
131
105
227
179
465
180
144
145
108
181
204
464
125
191
57
124
123
47
45
70
69
193
58
466
462
463
283
282
461
266
362
194
264
75
371
370
48
360
278
306307
302
200
77
309
310
311
201
595
79
416
312
430 313
429
60
280
361

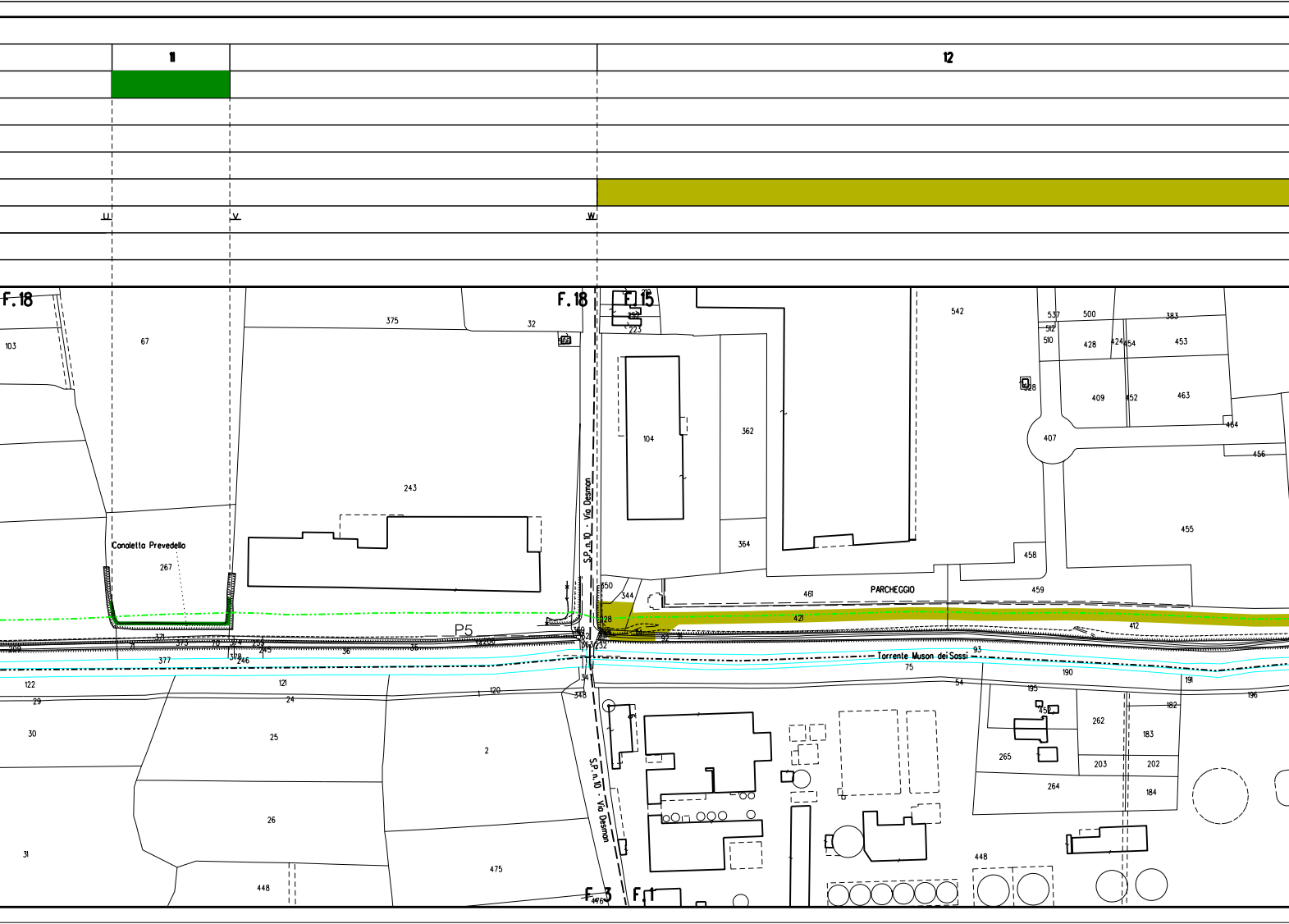
11
12
U
V
W
F. 18
F. 18
F. 15
F. 3
F. 1
Canaletto Prevedello
P5
S.P. n. 10 - Via Desman
S.P. n. 10 - Via Desman
PARCHEGGIO
Torrente Muson dei Sassi
103
67
375
32
243
267
104
362
364
542
537
500
383
512
510
428
424
454
453
409
452
463
464
407
456
455
458
459
461
421
412
350
344
328
219
223
371
373
377
378
246
245
36
35
200
360
363
232
93
75
190
191
196
54
195
182
262
183
265
203
202
264
184
122
121
120
29
24
34
348
30
25
2
26
31
475
448
476

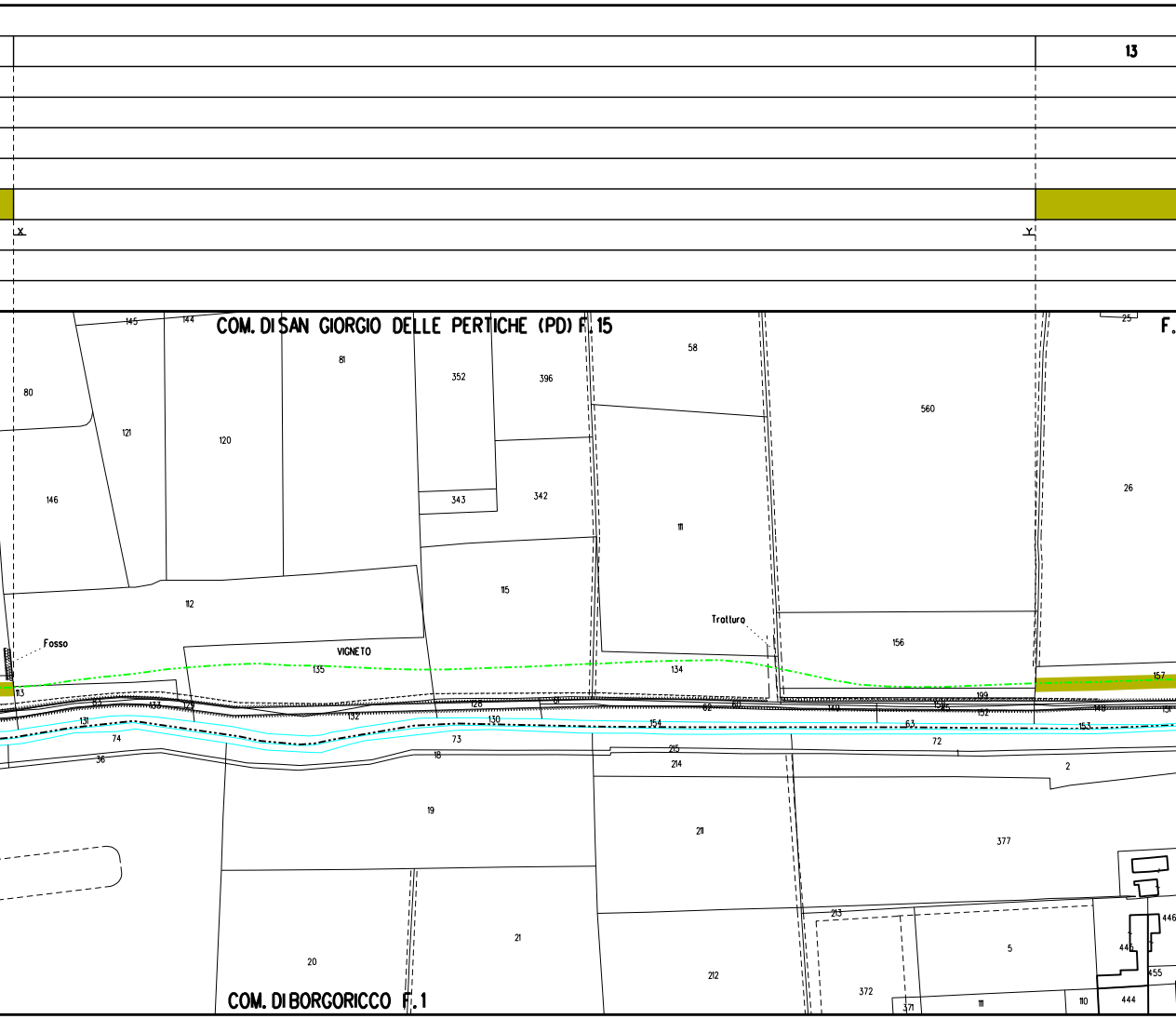
13
X
Y
COM. DI SAN GIORGIO DELLE PERTICHE (PD) F. 15
F.
COM. DI BORGORICCO F. 1
Fosso
VIGNETO
Tratturo
145
144
80
81
352
396
58
560
25
26
121
120
146
343
342
111
112
115
156
135
134
157
113
131
133
129
128
132
130
81
82
80
149
150
199
152
148
151
74
73
154
63
153
36
18
215
214
72
2
19
211
377
20
21
212
213
5
372
371
111
110
444
445
446
455

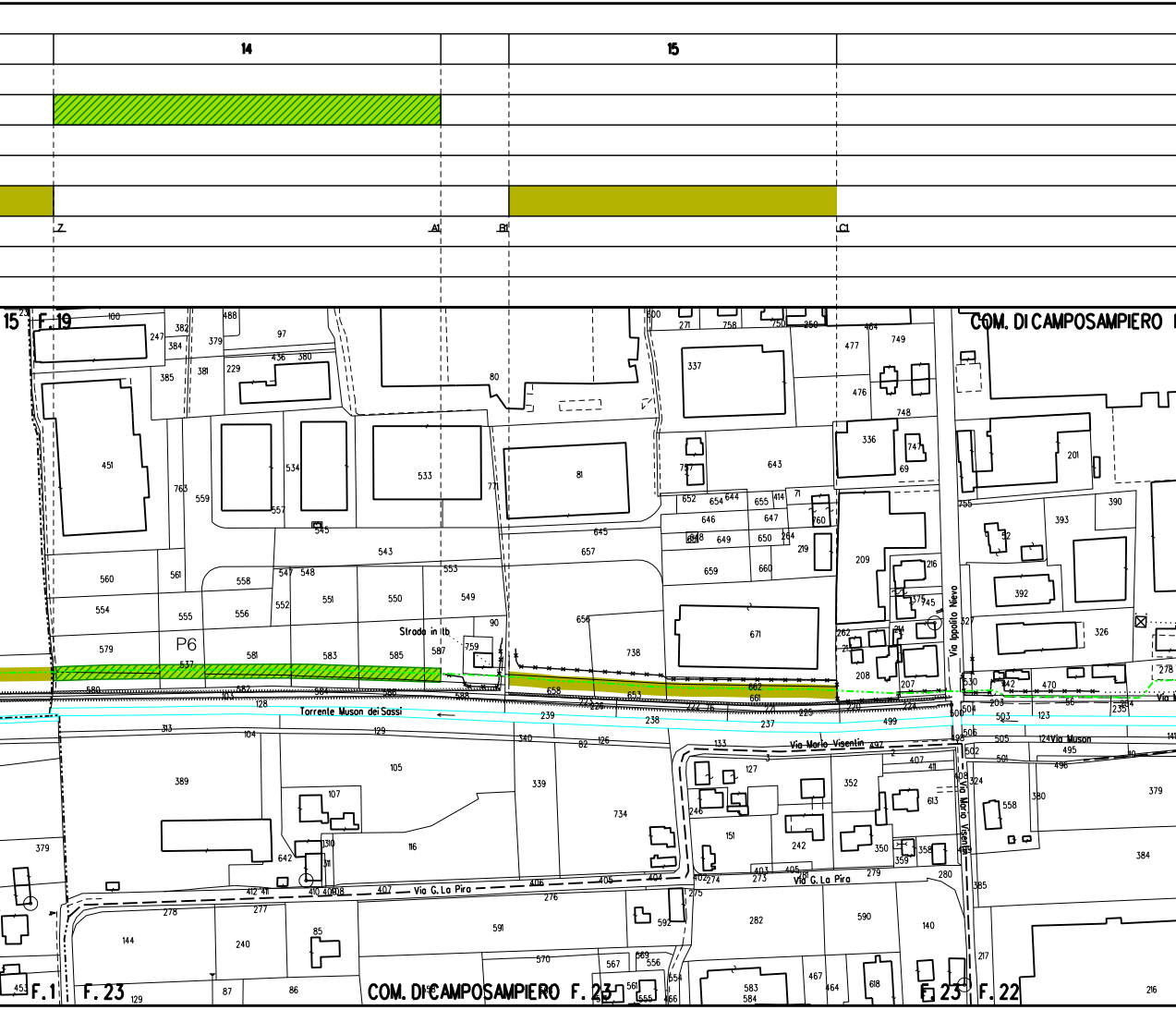
14
15
Z
A1
B1
C1
15 F. 19
COM. DI CAMPOSAMPIERO
Via Ippolito Nievo
Strada in Itb
P6
Torrente Muson dei Sassi
Via Mario Visentin
Via Muson
Via G. La Pira
F. 1
F. 23
COM. DI CAMPOSAMPIERO F. 23
F. 23
F. 22

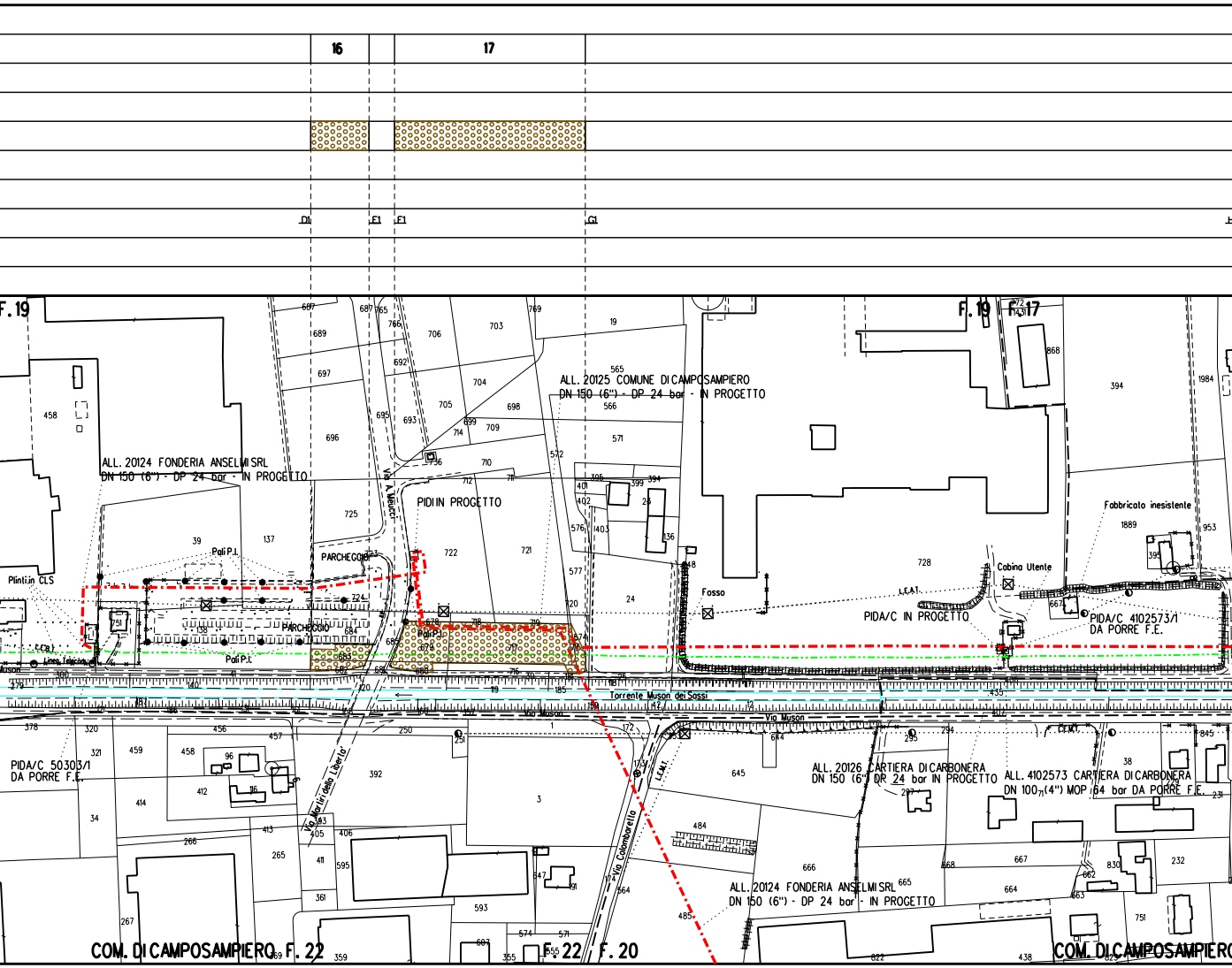
16
17
D1
E1
F1
G1
F.19
F.19
F.17
ALL. 20125 COMUNE DI CAMPOSAMPIERO
DN 150 (6") - DP 24 bar - IN PROGETTO
ALL. 20124 FONDERIA ANSELMI SRL
DN 150 (6") - DP 24 bar - IN PROGETTO
PIDI IN PROGETTO
Plinti in CLS
Pali P.I.
Pali P.I.
Pali P.I.
PARCHEGGIO
PARCHEGGIO
Linea Telecom
Via A. Meucci
Fosso
Cabina Utente
L.E.A.T.
PIDA/C IN PROGETTO
PIDA/C 4102573/1
DA PORRE F.E.
Fabbricato inesistente
Torrente Muson dei Sassi
Via Muson
Via Muson
Via Muson
Via Martiri della Libertà
Via Colomborella
L.E.A.T.
PIDA/C 50303/1
DA PORRE F.E.
ALL. 20126 CARTIERA DI CARBONERA
DN 150 (6") DP 24 bar IN PROGETTO
ALL. 4102573 CARTIERA DI CARBONERA
DN 100 (4") MOP 64 bar DA PORRE F.E.
ALL. 20124 FONDERIA ANSELMI SRL
DN 150 (6") - DP 24 bar - IN PROGETTO
COM. DI CAMPOSAMPIERO F. 22
F. 22
F. 20
COM. DI CAMPOSAMPIERO
458
39
137
725
696
697
689
687
687
765
766
706
703
769
19
692
704
705
698
695
693
699
714
709
710
736
711
712
722
721
565
566
571
572
395
399
394
401
402
25
576
403
136
577
620
24
148
728
394
1984
868
372
1889
953
395
667
724
684
683
678
679
718
719
717
674
716
680
681
682
751
138
270
300
140
120
119
185
118
433
187
186
378
320
321
459
458
96
116
412
457
456
250
251
1
172
644
645
293
294
38
845
231
414
34
266
265
413
392
393
405
406
411
595
361
593
3
647
91
574
571
697
355
555
567
484
664
485
666
665
664
667
668
662
663
830
232
751
267
359
622
438

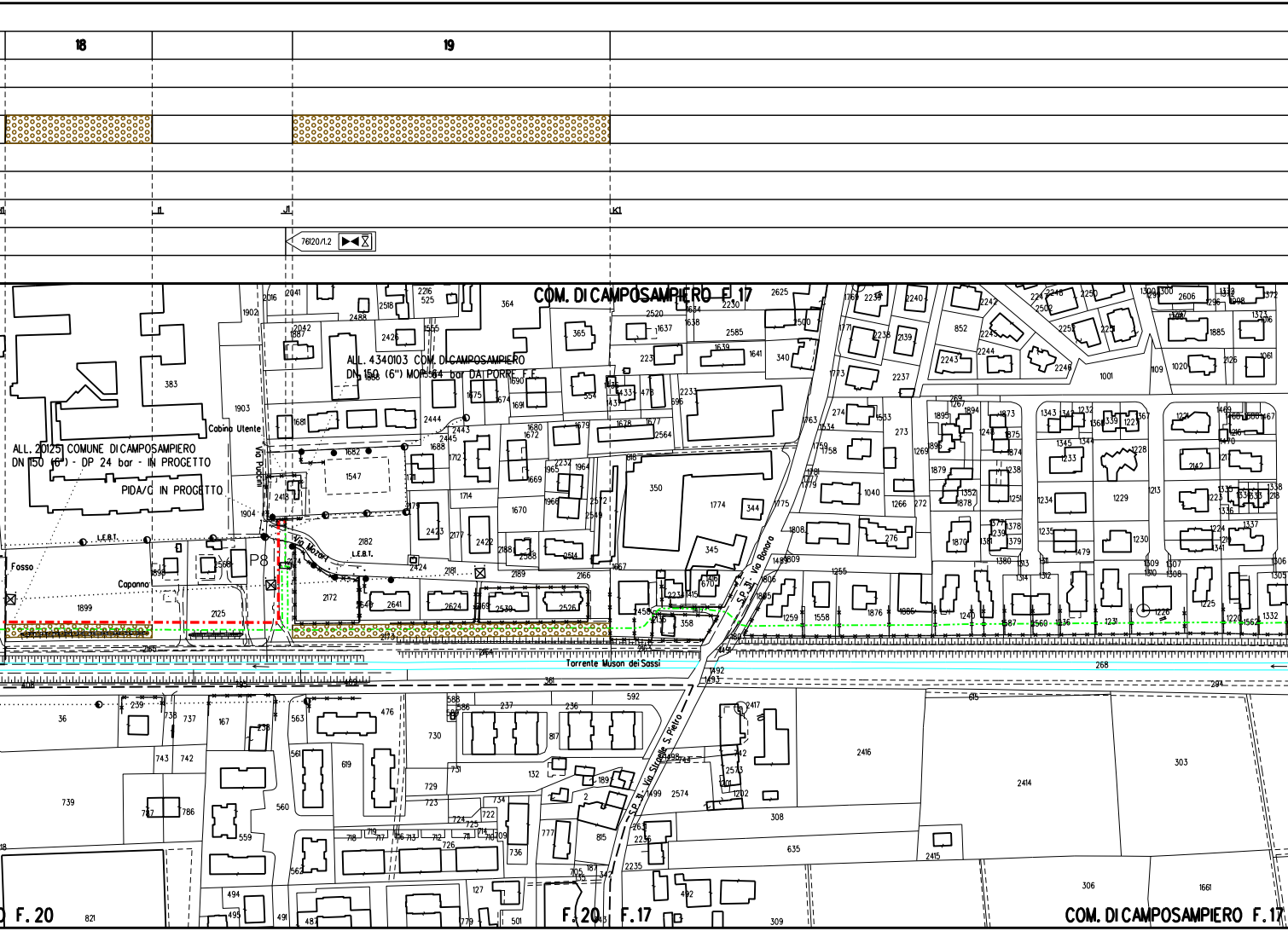
18
19
76120/1.2
COM. DI CAMPOSAMPIERO F. 17
ALL. 4340103 COM. DI CAMPOSAMPIERO
DN 150 (6") MOP 64 bar DA PORRE F.F.
ALL. 20125 COMUNE DI CAMPOSAMPIERO
DN 150 (6") - DP 24 bar - IN PROGETTO
PIDA/C IN PROGETTO
Cabina Utente
Via Puccini
Via Mozart
L.E.B.T.
Fosso
Capanna
P8
Torrente Muson dei Sassi
S.P. 31 Via Bonora
S.P. 31 Via Strada S. Pietro
F. 20
F. 20
F. 17
COM. DI CAMPOSAMPIERO F. 17

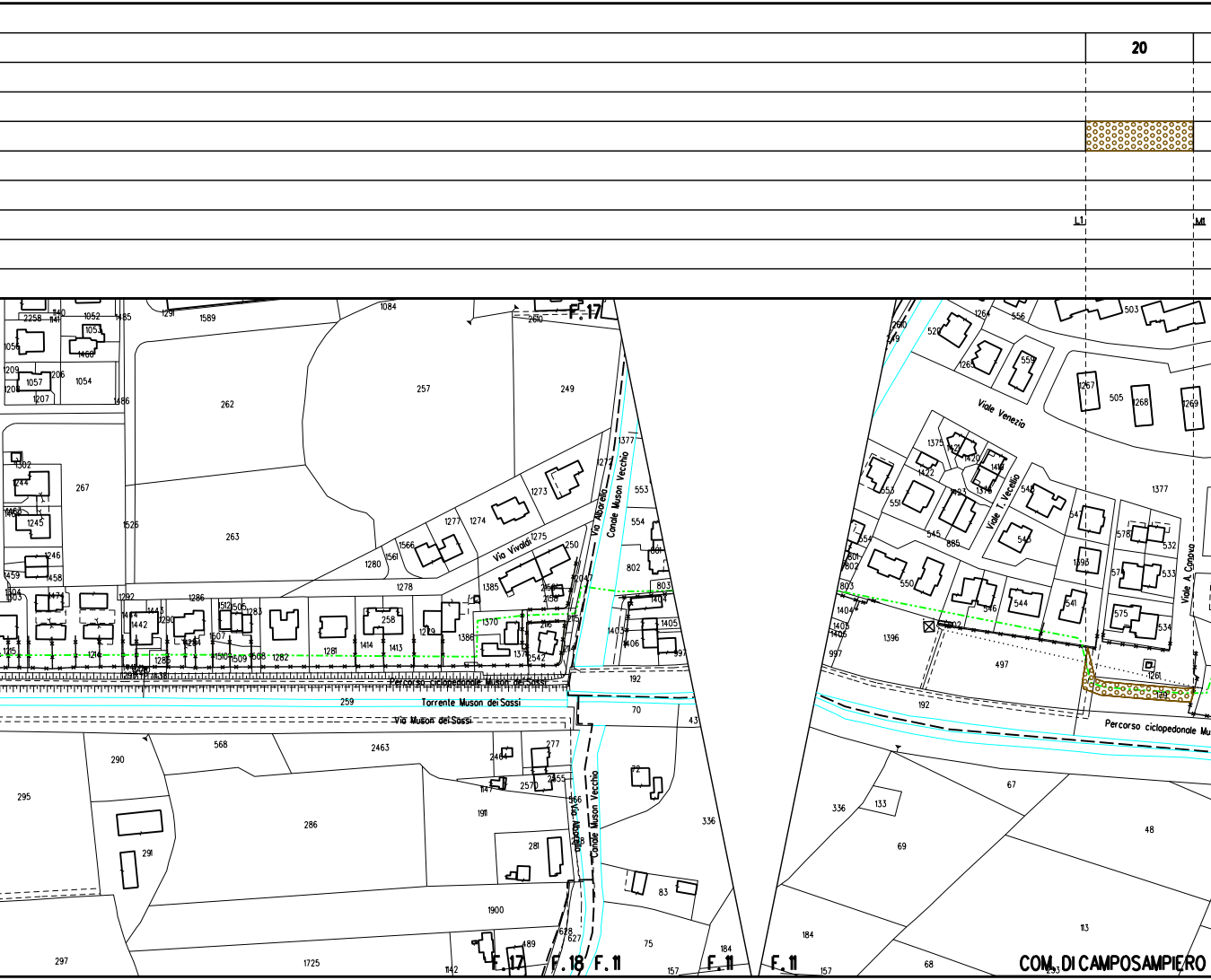
20
L1
M1
F. 17
F. 17
F. 18
F. 11
F. 11
F. 11
Via Vivaldi
Via Aldorello
Canale Muson Vecchio
Canale Muson Vecchio
Via Aldorello
Percorso ciclopedonale Muson dei Sassi
Torrente Muson dei Sassi
Via Muson dei Sassi
Viale Venezia
Viale T. Vecellio
Viale A. Canova
Percorso ciclopedonale Mu
262
257
249
263
267
1526
1273
1277
1274
1275
553
554
802
1280
1278
1385
1386
258
1403
1405
1406
1396
497
192
259
70
43
568
2463
290
295
286
291
297
1725
1900
1911
281
336
83
75
184
157
133
67
69
48
113
68
184
1377
505
1268
1269
1267
503
556
559
520
545
546
544
541
550
551
575
578
532
533
534
1261
1404
997
803
COM. DI CAMPOSAMPIERO

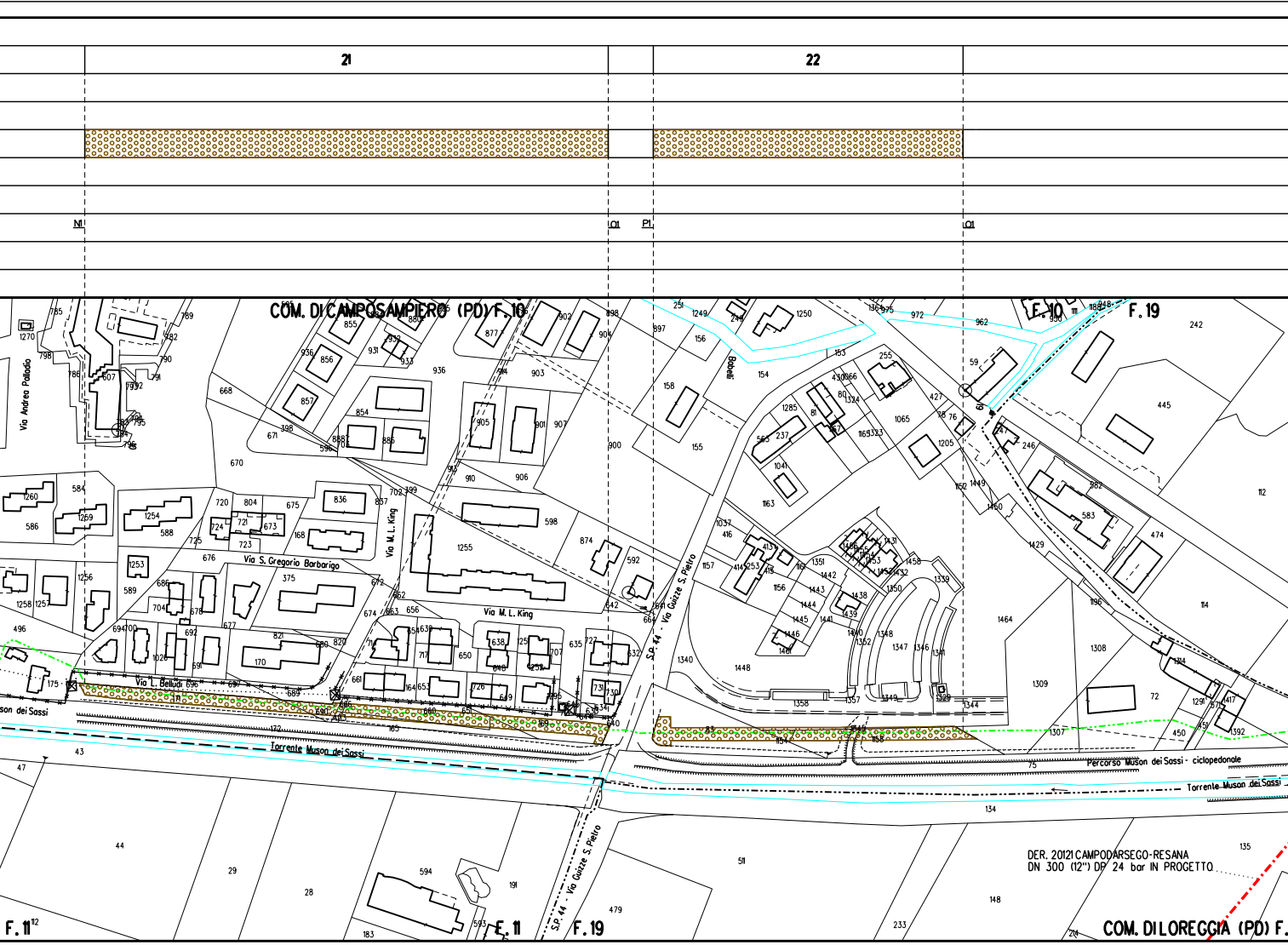
21
22
N1
O1
P1
Q1
COM. DI CAMPOSAMPIERO (PD) F.10
F.10
F.19
Via Andrea Palladio
Via M. L. King
Via S. Gregorio Barbarigo
Via L. Belludi
Bobelli
S.P. 44 - Via Guizze S. Pietro
Torrente Muson dei Sassi
Percorso Muson dei Sassi - ciclopedonale
DER. 20121 CAMPODARSEGO-RESANA
DN 300 (12") DP 24 bar IN PROGETTO
F.11
F.19
COM. DI LOREGGIA (PD) F.

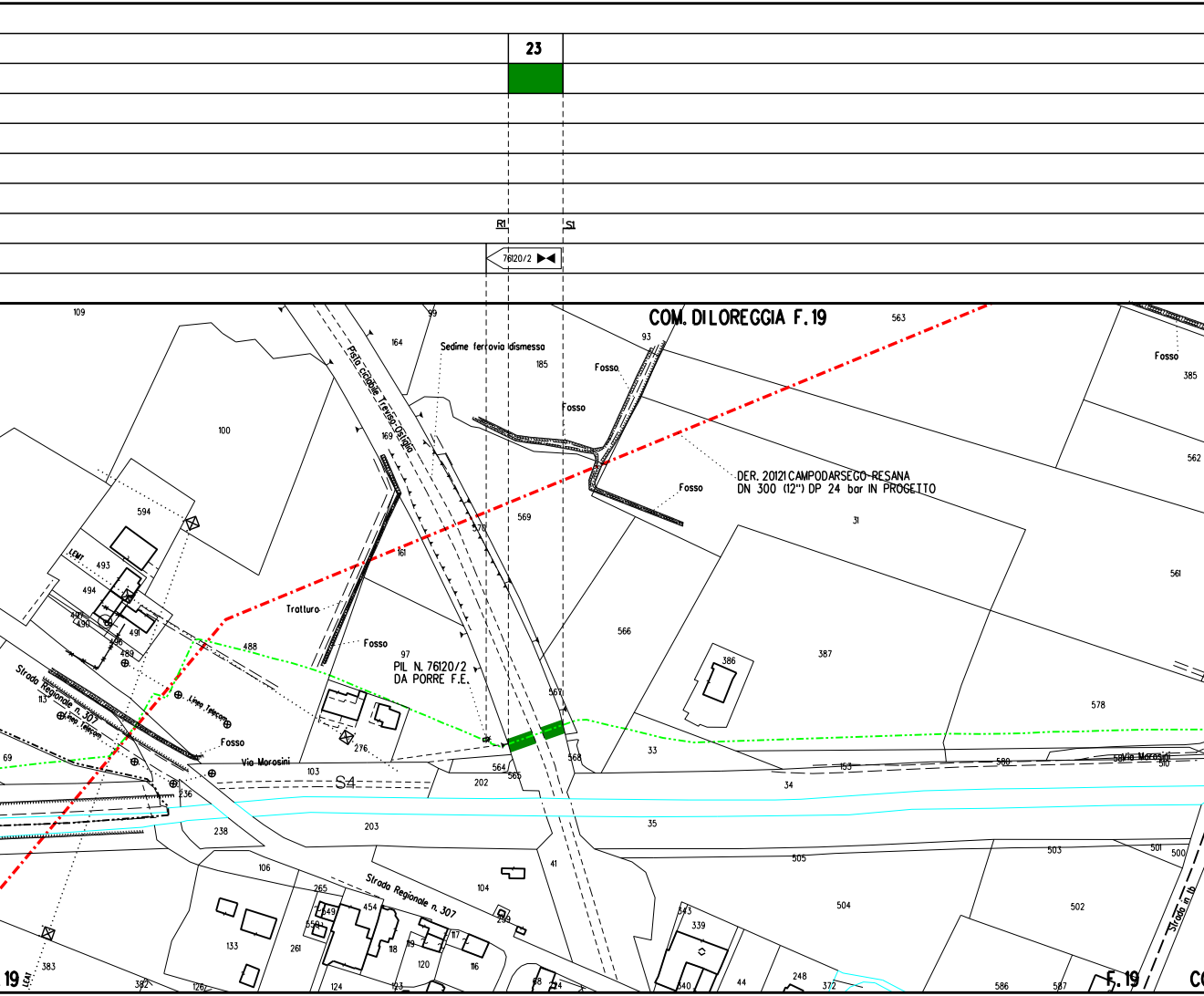
23
R1
S1
76120/2
COM. DI LOREGGIA F. 19
Sedime ferrovia dismessa
Pista ciclabile Treviso-Ostiglia
Fosso
Fosso
Fosso
Fosso
Fosso
Fosso
DER. 20121 CAMPODARSEGO-RESANA
DN 300 (12") DP 24 bar IN PROGETTO
Trattura
PIL N. 76120/2
DA PORRE F.E.
Strada Regionale n. 307
Linea Telecom
Linea Telecom
LEMT
LEAT
Via Morosini
Via Morosini
S4
Strada Regionale n. 307
Strada in lb
F. 19
19
109
99
164
185
93
563
385
562
100
169
594
569
570
31
161
561
493
494
490
491
496
489
488
97
566
386
387
578
113
567
33
69
276
564
565
568
103
202
153
580
510
236
34
238
203
35
505
503
501
500
106
104
41
504
502
265
454
549
550
118
119
117
133
261
299
343
339
120
116
383
382
126
124
123
68
24
340
44
248
372
586
587

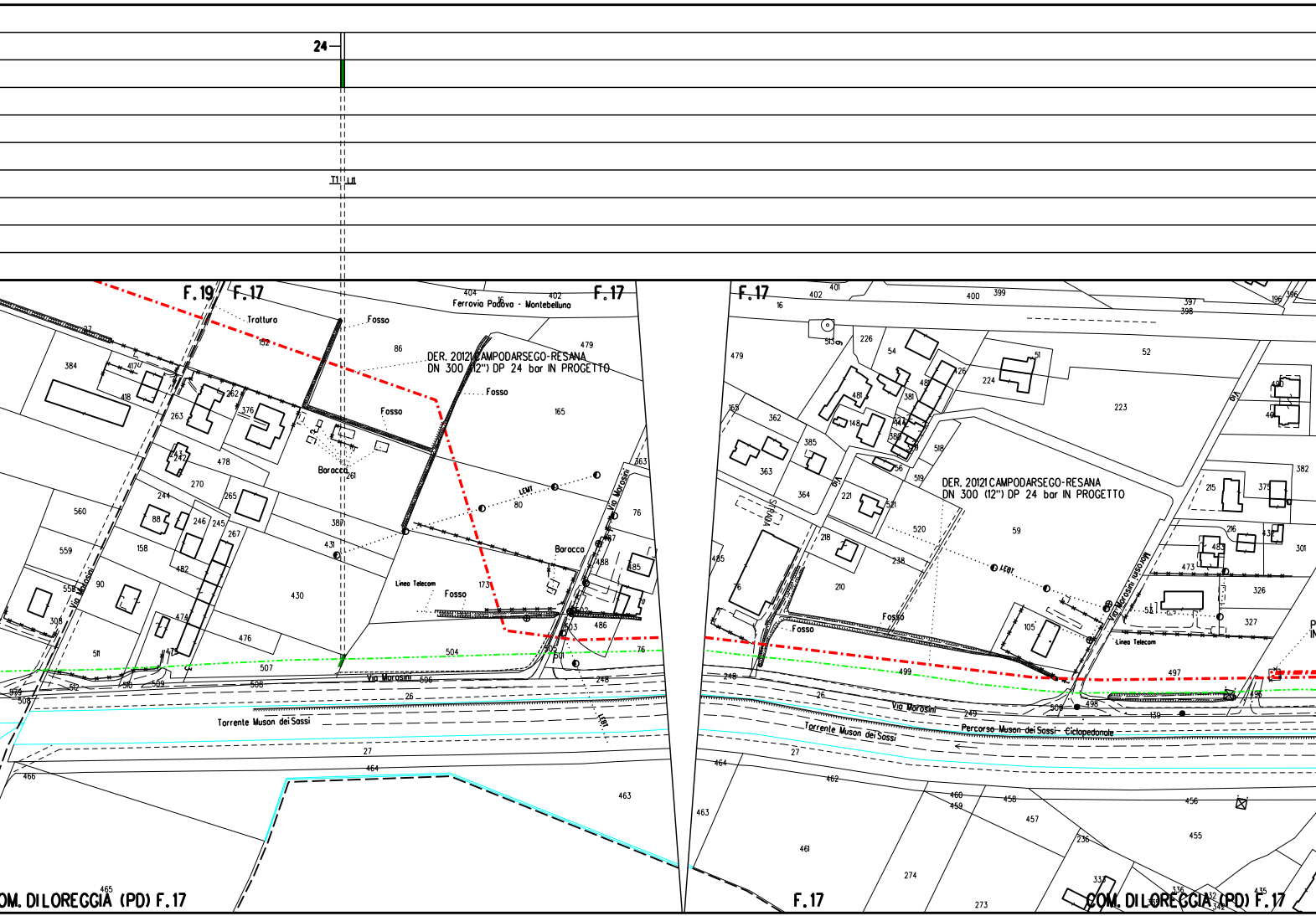
24
T1
L1
F.19
F.17
Trattura
Fosso
Ferrovia Padova - Montebelluna
DER. 20121 CAMPODARSEGO-RESANA
DN 300 (12") DP 24 bar IN PROGETTO
Fosso
Fosso
Baracca
LEBT
Via Morosini
Baracca
Linea Telecom
Fosso
Via Morosini
Torrente Muson dei Sassi
COM. DI LOREGGIA (PD) F.17
F.17
DER. 20121 CAMPODARSEGO-RESANA
DN 300 (12") DP 24 bar IN PROGETTO
LEBT
Via Morosini
Linea Telecom
Fosso
Fosso
Strada
Via Morosini
Torrente Muson dei Sassi
Percorso Muson dei Sassi - Ciclopedonale
F.17
COM. DI LOREGGIA (PD) F.17

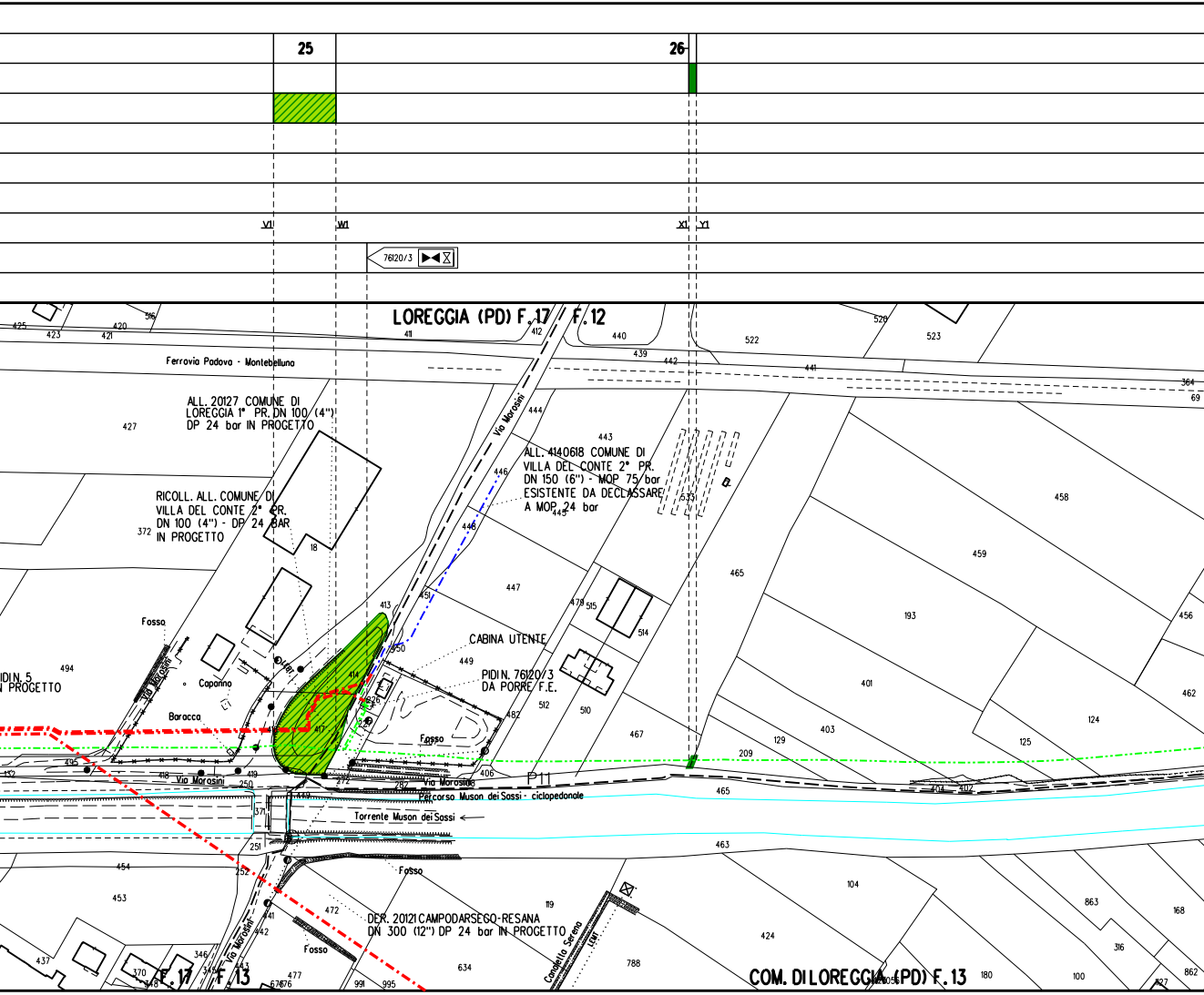
25
26
V1
W1
X1
Y1
76120/3
LOREGGIA (PD) F. 17
F. 12
Ferrovia Padova - Montebelluna
ALL. 20127 COMUNE DI LOREGGIA 1° PR. DN 100 (4") DP 24 bar IN PROGETTO
RICOLL. ALL. COMUNE DI VILLA DEL CONTE 2° PR. DN 100 (4") - DP 24 BAR IN PROGETTO
ALL. 4140618 COMUNE DI VILLA DEL CONTE 2° PR. DN 150 (6") - MOP 75 bar ESISTENTE DA DECLASSARE A MOP 24 bar
Via Morosini
CABINA UTENTE
PIDI N. 76120/3 DA PORRE F.E.
DIN. 5
N PROGETTO
Fosso
Caponno
Baracca
Fosso
P11
Percorso Muson dei Sassi - ciclopedonale
Torrente Muson dei Sassi
Fosso
DER. 20121 CAMPODARSEGO-RESANA DN 300 (12") DP 24 bar IN PROGETTO
Fosso
Canaletto Serena
LEMT
F. 17
F. 13
COM. DI LOREGGIA (PD) F. 13
425
423
421
420
516
411
412
440
439
442
522
520
523
441
364
69
427
444
443
446
445
448
533
458
459
372
18
447
451
413
479
515
514
465
193
456
494
350
449
414
226
227
512
510
401
462
482
417
467
403
129
124
125
209
495
418
419
250
272
282
406
404
402
465
371
463
251
454
252
453
472
119
104
863
168
441
442
316
437
346
345
443
370
348
477
676
991
995
634
788
424
180
100
862
127

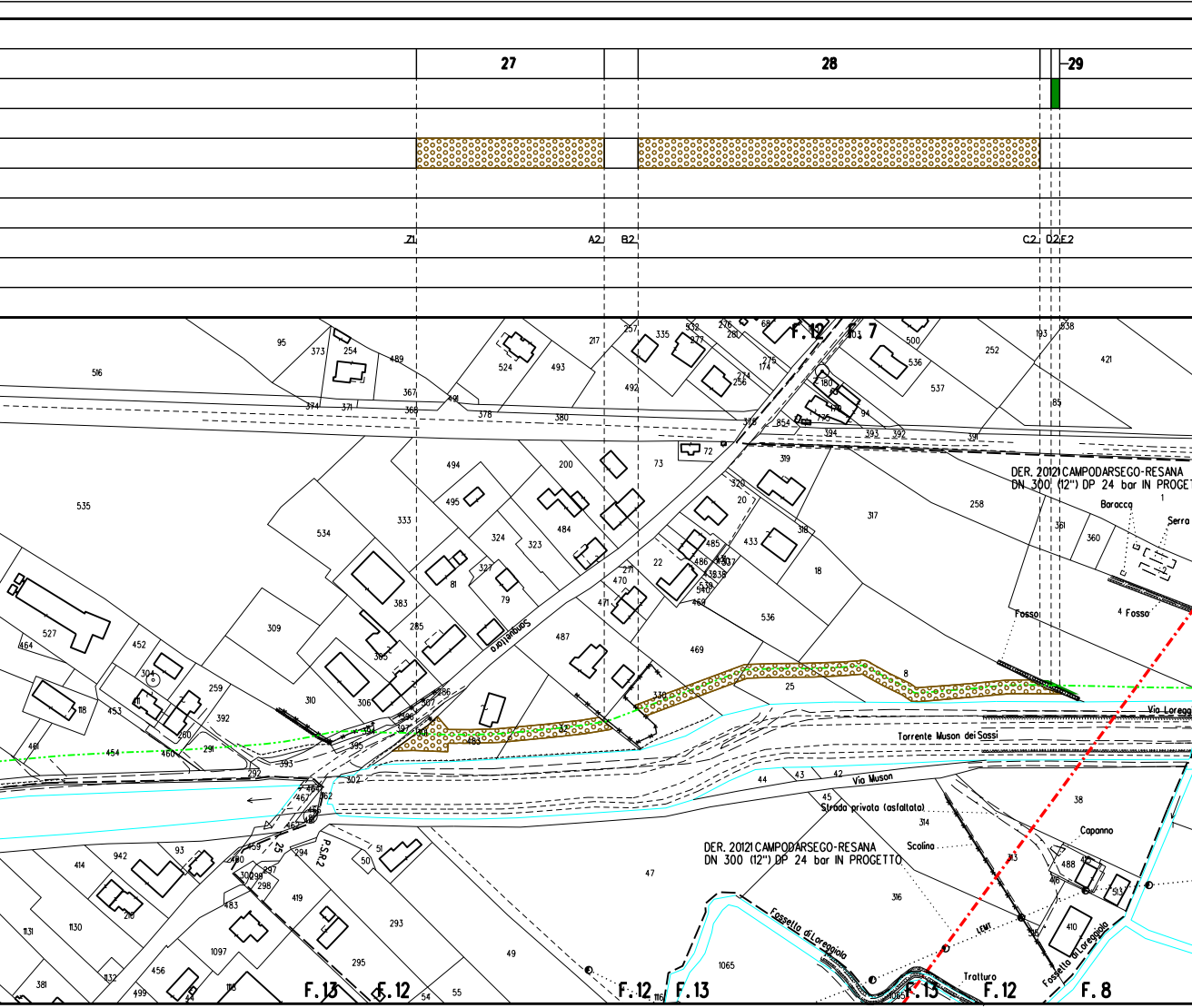
27
28
29
Z1
A2
B2
C2
D2
E2
F.12
F.7
F.13
F.8
DER. 20121 CAMPODARSEGO-RESANA
DN 300 (12") DP 24 bar IN PROGET
Baracca
Serra
Fosso
Fosso
Via Loregg
Torrente Muson dei Sassi
Via Muson
Strada privata (asfaltata)
Scolina
Capanno
DER. 20121 CAMPODARSEGO-RESANA
DN 300 (12") DP 24 bar IN PROGETTO
Fossetta di Loreggiola
Fossetta di Loreggiola
Tratturo
Sanguettara
P.S.R.2

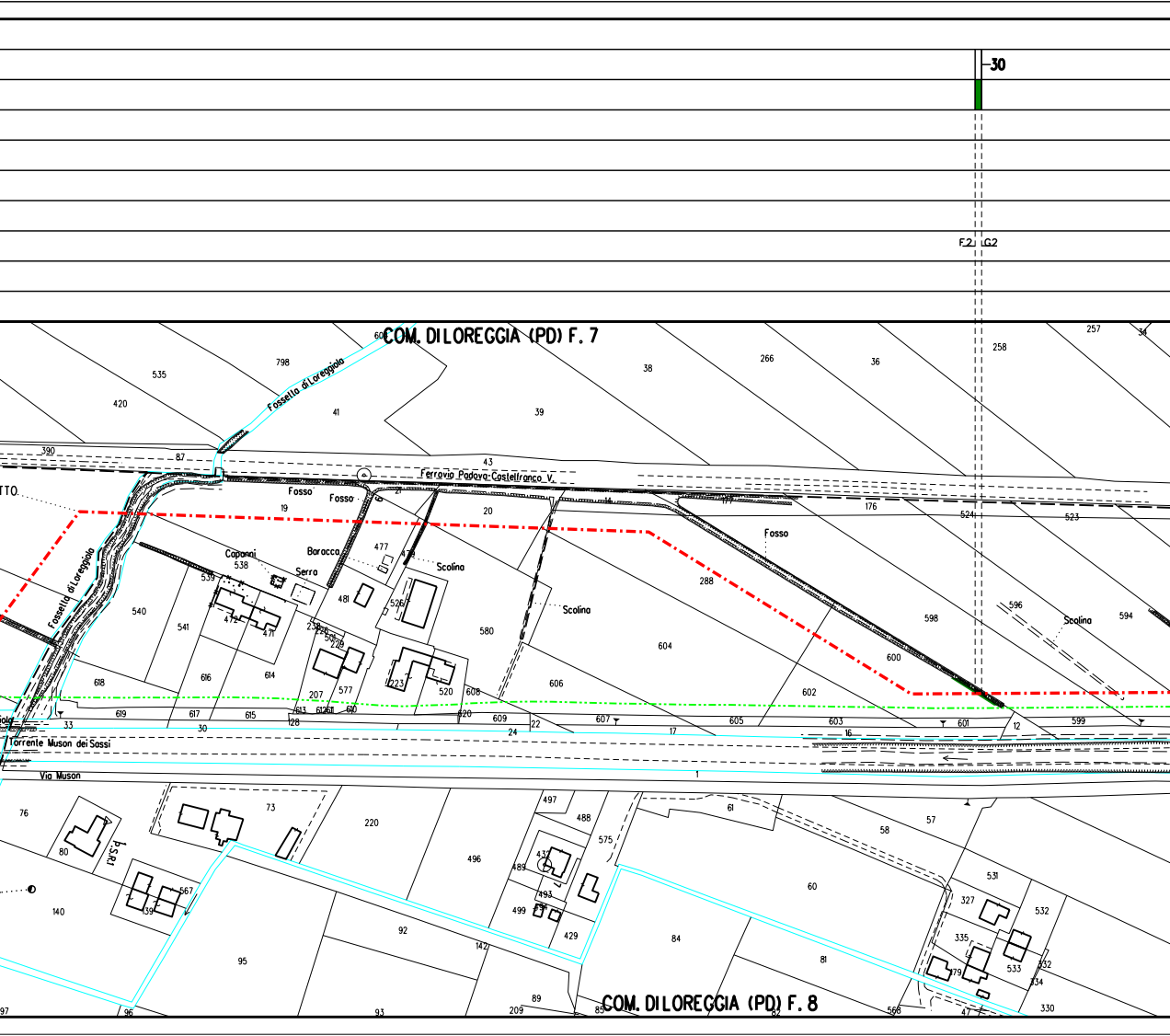
30
F2
G2
COM. DI LOREGGIA (PD) F. 7
Fossetta di Loreggiola
Ferrovia Padova-Castelfranco V.
Fosso
Fosso
Baracca
Capanni
Serra
Scolina
Scolina
Fosso
Scolina
Fossetta di Loreggiola
TTO
Torrente Muson dei Sassi
Via Muson
S.P.31
COM. DI LOREGGIA (PD) F. 8
535
798
420
41
39
38
266
36
258
257
390
87
43
19
20
14
177
176
524
523
538
539
477
478
481
526
580
288
596
594
598
540
541
472
471
501
279
207
577
223
520
608
604
606
600
602
618
616
614
619
617
615
613
610
609
620
607
605
603
601
599
30
128
24
22
17
16
12
33
1
76
73
220
497
488
575
61
58
57
80
496
489
493
499
429
60
531
327
532
140
567
139
95
92
142
84
81
335
533
179
334
332
97
96
93
89
209
85
82
568
47
330

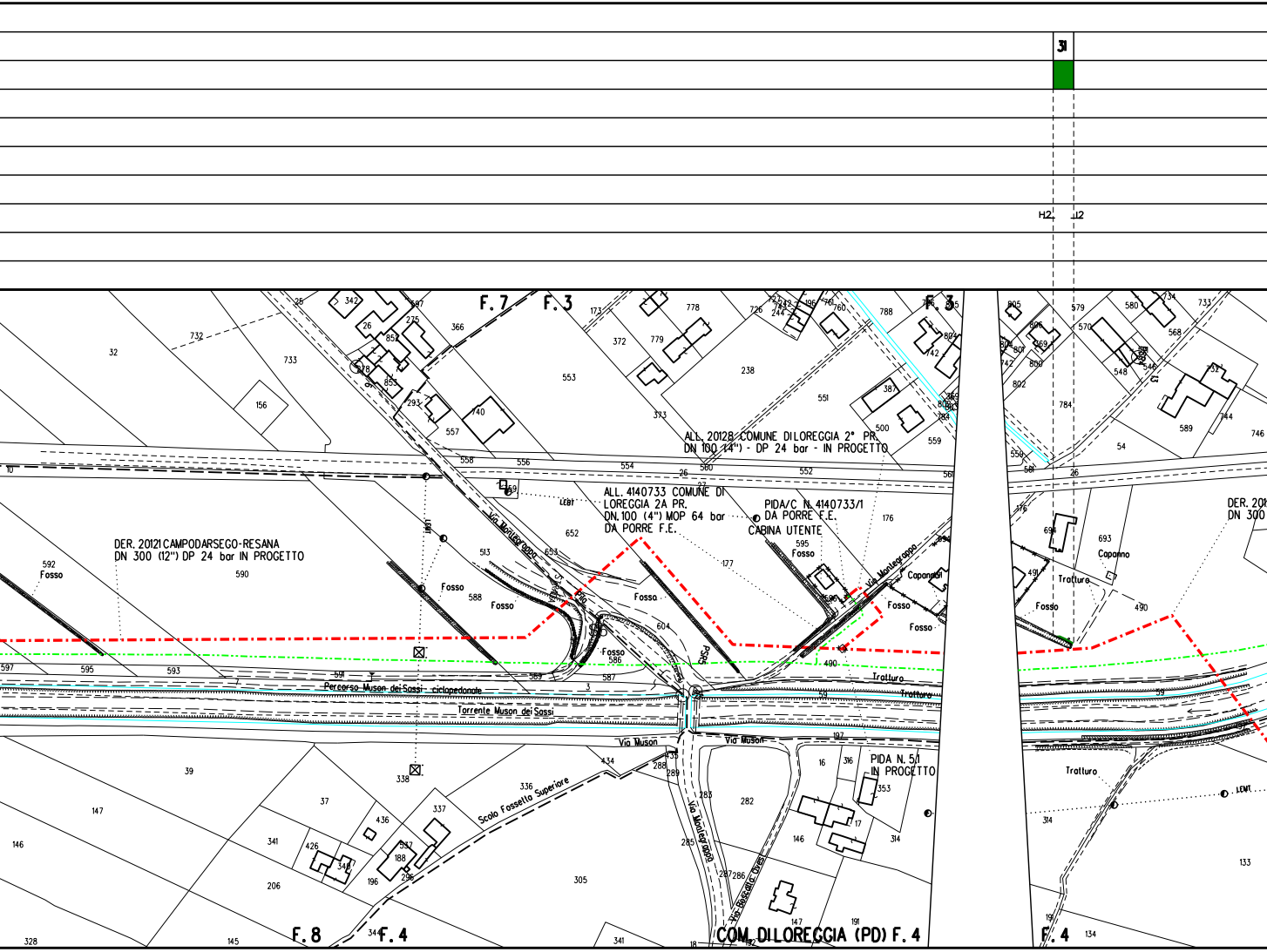
31
H2
12
F. 7
F. 3
DER. 20121 CAMPODARSEGO-RESANA
DN 300 (12") DP 24 bar IN PROGETTO
ALL. 20128 COMUNE DI LOREGGIA 2° PR.
DN 100 (4") - DP 24 bar - IN PROGETTO
ALL. 4140733 COMUNE DI
LOREGGIA 2A PR.
DN.100 (4") MOP 64 bar
DA PORRE F.E.
PIDA/C N. 4140733/1
DA PORRE F.E.
CABINA UTENTE
Via Montegrappa
Via Montegrappa
Via Pio
Fosso
Capannoni
Capanno
Tratturo
Percorso Muson dei Sassi ciclopedonale
Torrente Muson dei Sassi
Via Muson
Via Muson
Scolo Fossetta Superiore
Via Montegrappa
Via Pascoli Dres
PIDA N. 5.1
IN PROGETTO
PSR5
LEBT
LEBT
LENT
F. 8
F. 4
COM. DI LOREGGIA (PD) F. 4
F. 4
DER. 20
DN 300

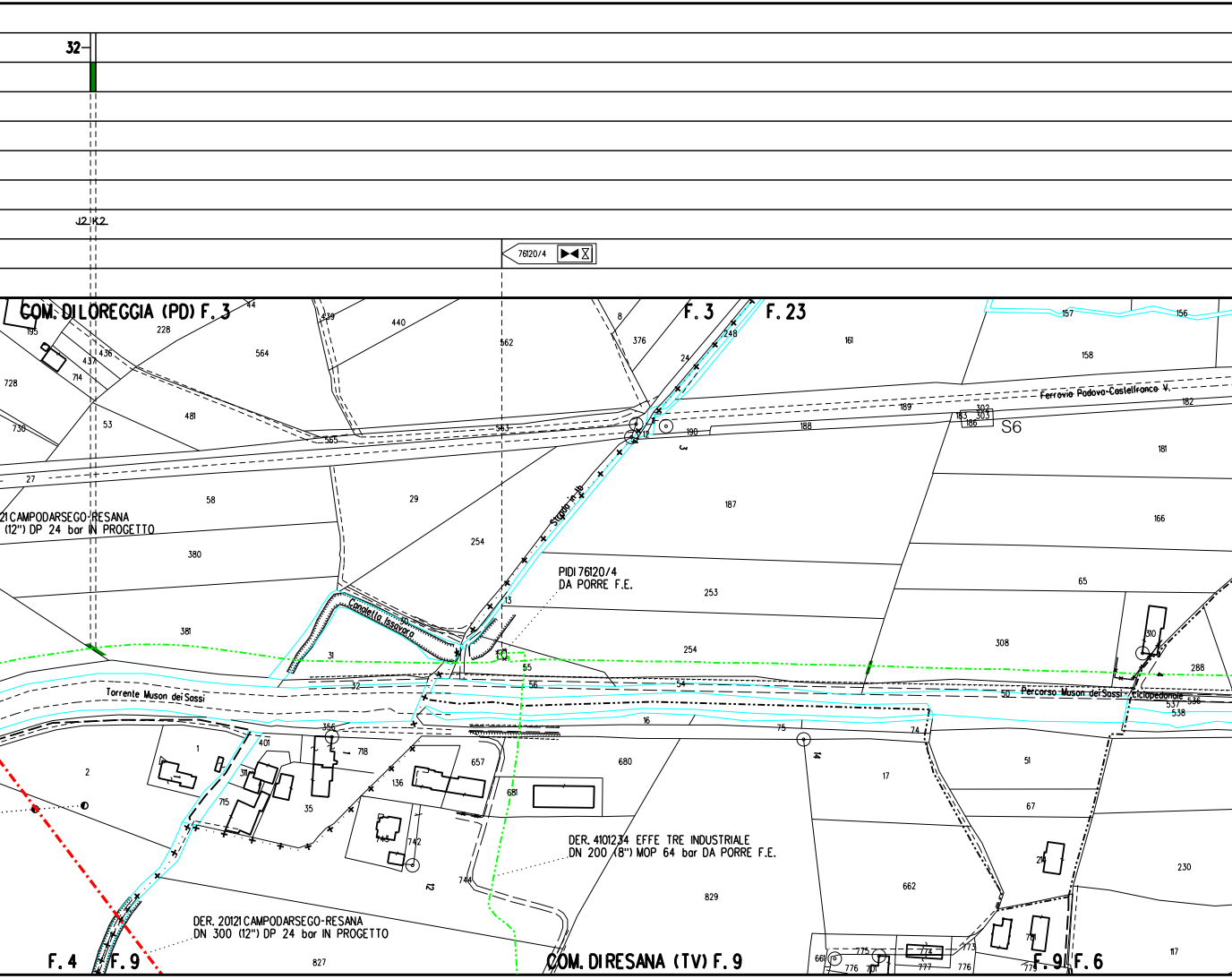
32
J2 K2
76120/4
COM. DI LOREGGIA (PD) F. 3
F. 3
F. 23
21 CAMPODARSEGO-RESANA
(12") DP 24 bar IN PROGETTO
PIDI 76120/4
DA PORRE F.E.
Ferrovia Padova-Castelfranco V.
S6
Strada n. 18
Canaletta Issavara
Torrente Muson dei Sassi
Percorso Muson dei Sassi - ciclopedonale
DER. 4101234 EFFE TRE INDUSTRIALE
DN 200 (8") MOP 64 bar DA PORRE F.E.
DER. 20121 CAMPODARSEGO-RESANA
DN 300 (12") DP 24 bar IN PROGETTO
F. 4
F. 9
COM. DI RESANA (TV) F. 9
F. 9
F. 6
195
228
44
439
440
8
376
248
24
161
157
156
158
562
564
436
437
714
728
736
53
481
565
563
12
190
188
189
302
303
183
186
182
181
27
58
29
254
187
166
380
253
65
381
31
50
13
10
55
56
32
54
254
308
310
288
537
536
538
356
16
75
74
14
1
2
401
718
311
657
680
136
681
715
35
17
51
67
745
742
12
744
829
662
214
230
827
661
775
773
774
776
701
777
776
779
781
117

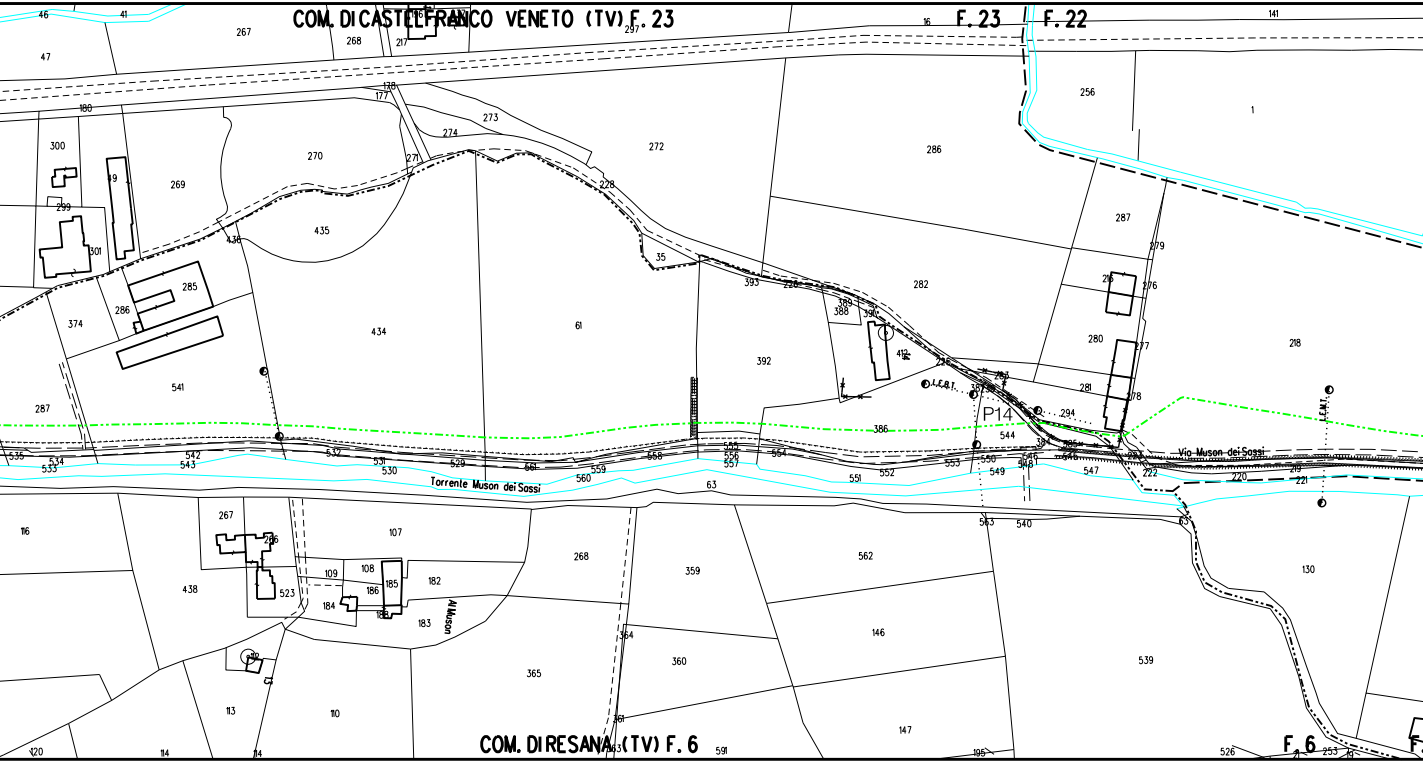
COM. DI CASTELFRANCO VENETO (TV) F. 23
F. 23
F. 22
Torrente Muson dei Sossi
Via Muson dei Sossi
P14
Al Muson
COM. DI RESANA (TV) F. 6
F. 6

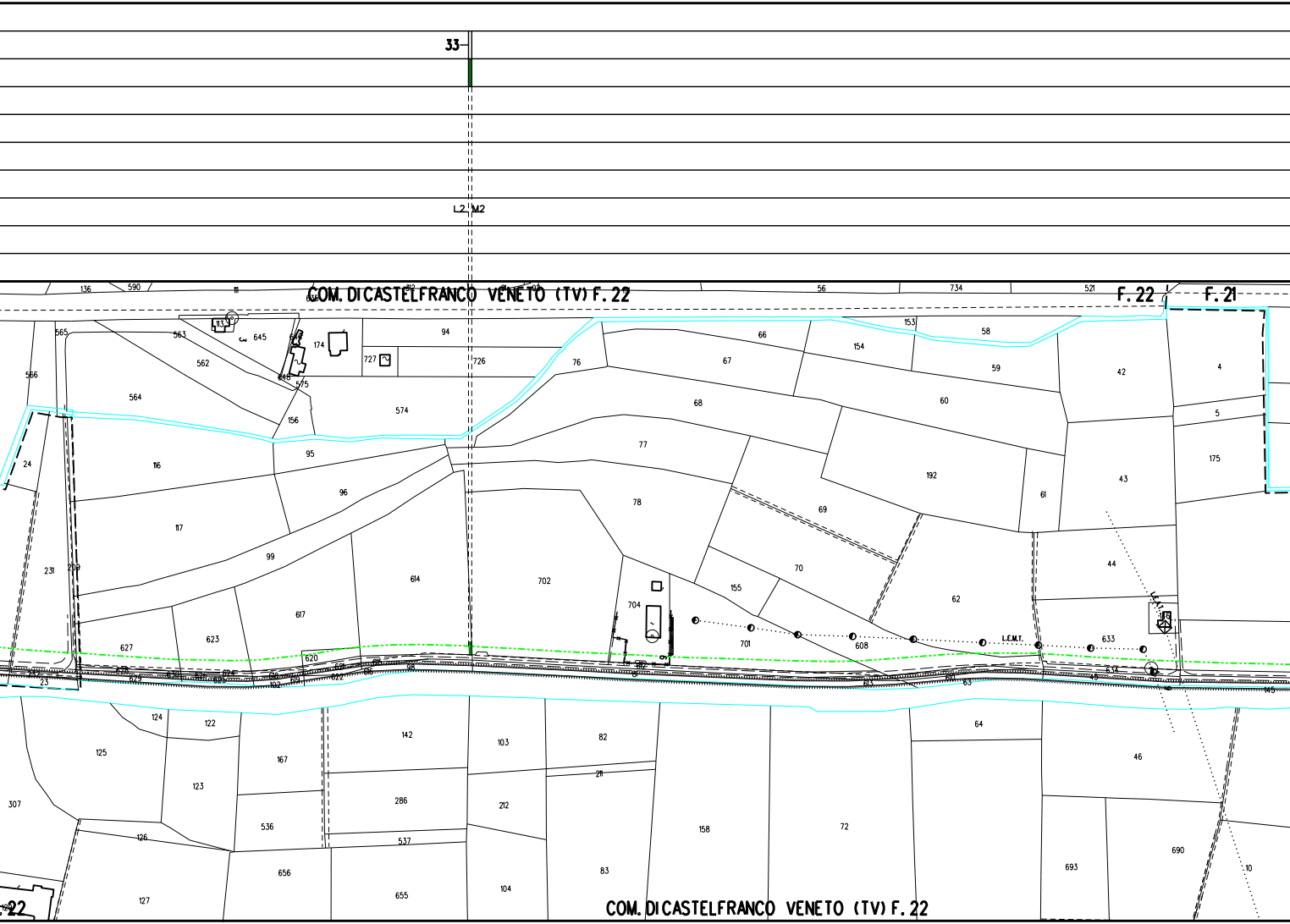
33
L2 M2
COM. DI CASTELFRANCO VENETO (TV) F. 22
F. 22
F. 21
136
590
111
56
734
521
565
563
645
113
174
94
727
726
76
66
153
58
154
67
59
42
4
566
562
648
575
564
574
156
68
60
5
175
24
116
95
77
192
61
43
96
78
69
117
99
70
44
231
209
614
702
155
62
704
617
623
627
701
608
L.E.M.T.
633
620
634
45
145
23
625
629
622
616
98
613
610
63
124
122
142
103
82
64
125
167
211
46
123
286
212
307
536
158
72
126
537
690
693
656
83
10
127
655
104
COM. DI CASTELFRANCO VENETO (TV) F. 22

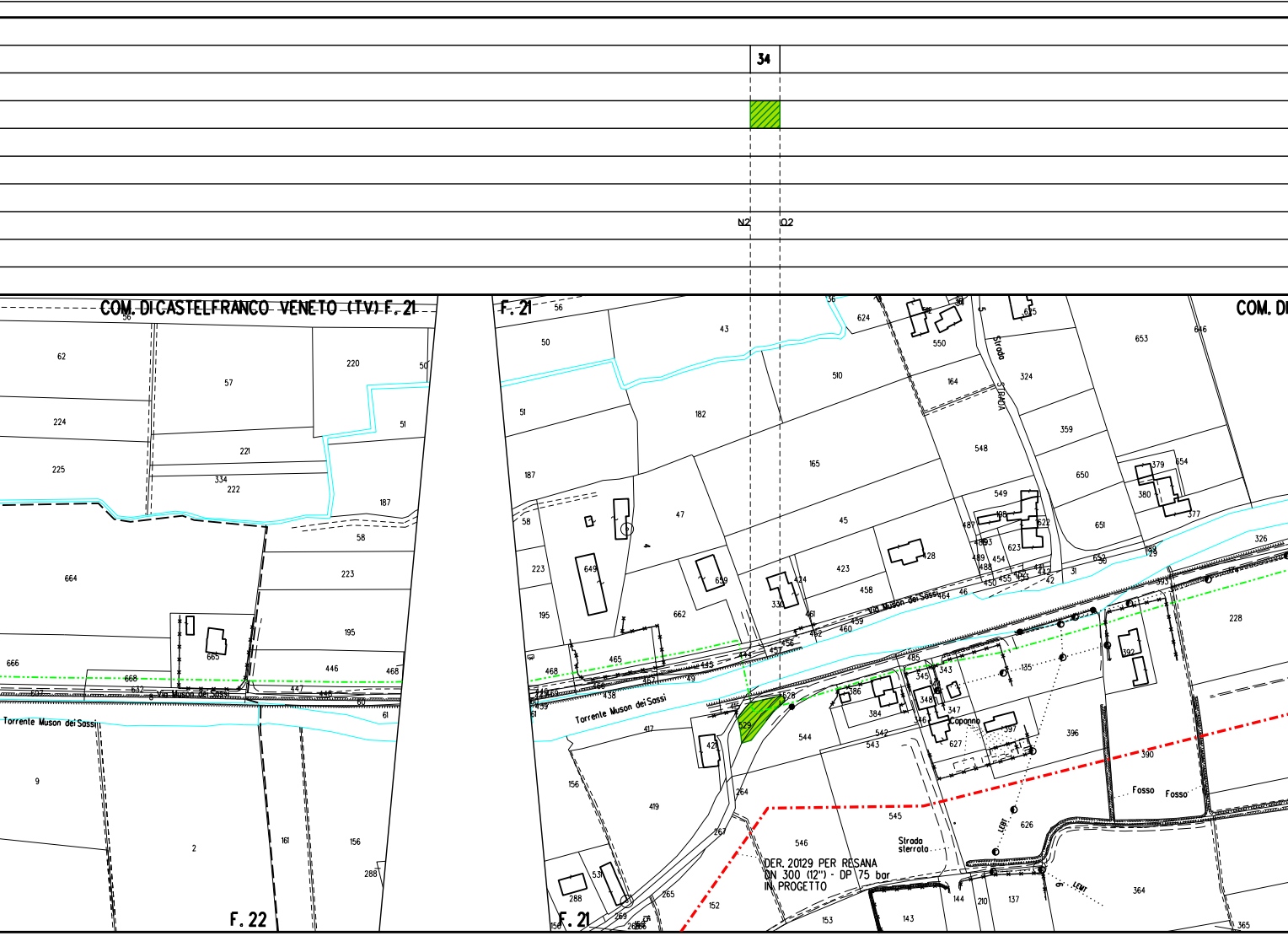

34
N2
O2
COM. DI CASTELFRANCO VENETO (TV) F. 21
F. 21
COM. DI
F. 22
F. 21
Torrente Muson dei Sassi
Torrente Muson dei Sassi
Via Muson dei Sassi
Via Muson dei Sassi
Strada
STRADA
Strada sterrata
Capanna
Fosso
Fosso
LEBT
LEMT
DER. 20129 PER RESANA
DN 300 (12") - DP 75 bar
IN PROGETTO
62
57
220
50
224
51
221
225
334
222
187
58
664
223
195
665
666
446
468
668
637
607
447
448
60
61
9
2
161
156
288
56
43
624
550
625
653
646
50
510
164
324
51
182
359
548
165
187
47
650
379
654
380
58
45
549
651
377
223
649
423
428
622
623
326
659
424
654
195
662
330
458
464
454
451
450
42
31
461
459
462
460
228
465
468
444
456
485
343
345
135
392
445
467
49
438
386
384
348
347
346
529
528
544
542
543
397
396
627
417
421
390
156
264
419
545
626
546
267
364
288
531
265
152
153
143
144
210
137
365
269

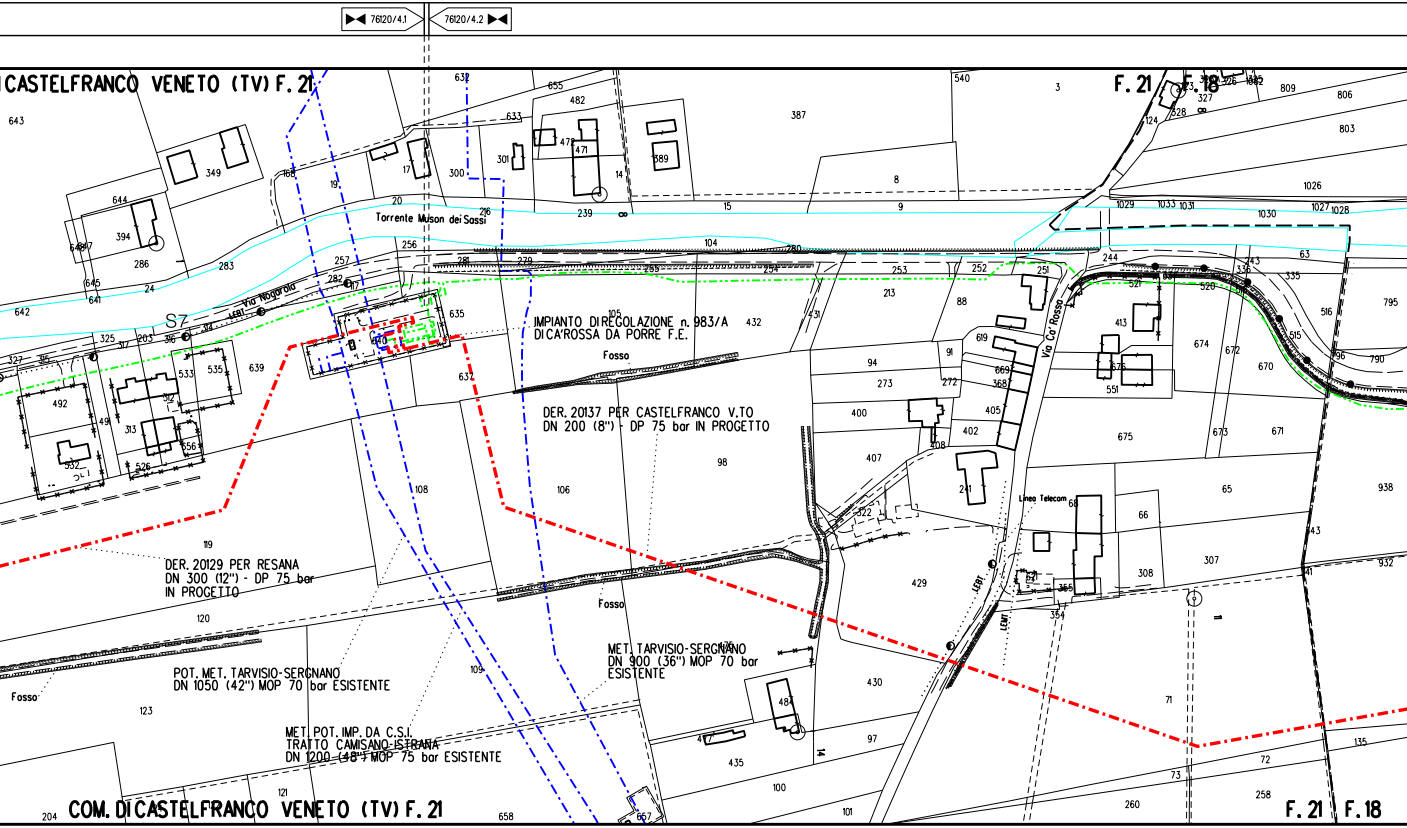
76120/4.1
76120/4.2
COM. DI CASTELFRANCO VENETO (TV) F. 21
F. 21
F. 18
Torrente Muson dei Sassi
Via Nogarola
Via Ca' Rossa
IMPIANTO DI REGOLAZIONE n. 983/A
DI CA'ROSSA DA PORRE F.E.
Fosso
DER. 20137 PER CASTELFRANCO V.TO
DN 200 (8") - DP 75 bar IN PROGETTO
DER. 20129 PER RESANA
DN 300 (12") - DP 75 bar
IN PROGETTO
POT. MET. TARVISIO-SERGNANO
DN 1050 (42") MOP 70 bar ESISTENTE
MET. POT. IMP. DA C.S.I.
TRATTO CAMISANO-ISTRANA
DN 1200 (48") MOP 75 bar ESISTENTE
MET. TARVISIO-SERGNANO
DN 900 (36") MOP 70 bar
ESISTENTE
Linea Telecom
LEBT
S7
COM. DI CASTELFRANCO VENETO (TV) F. 21
F. 21
F. 18

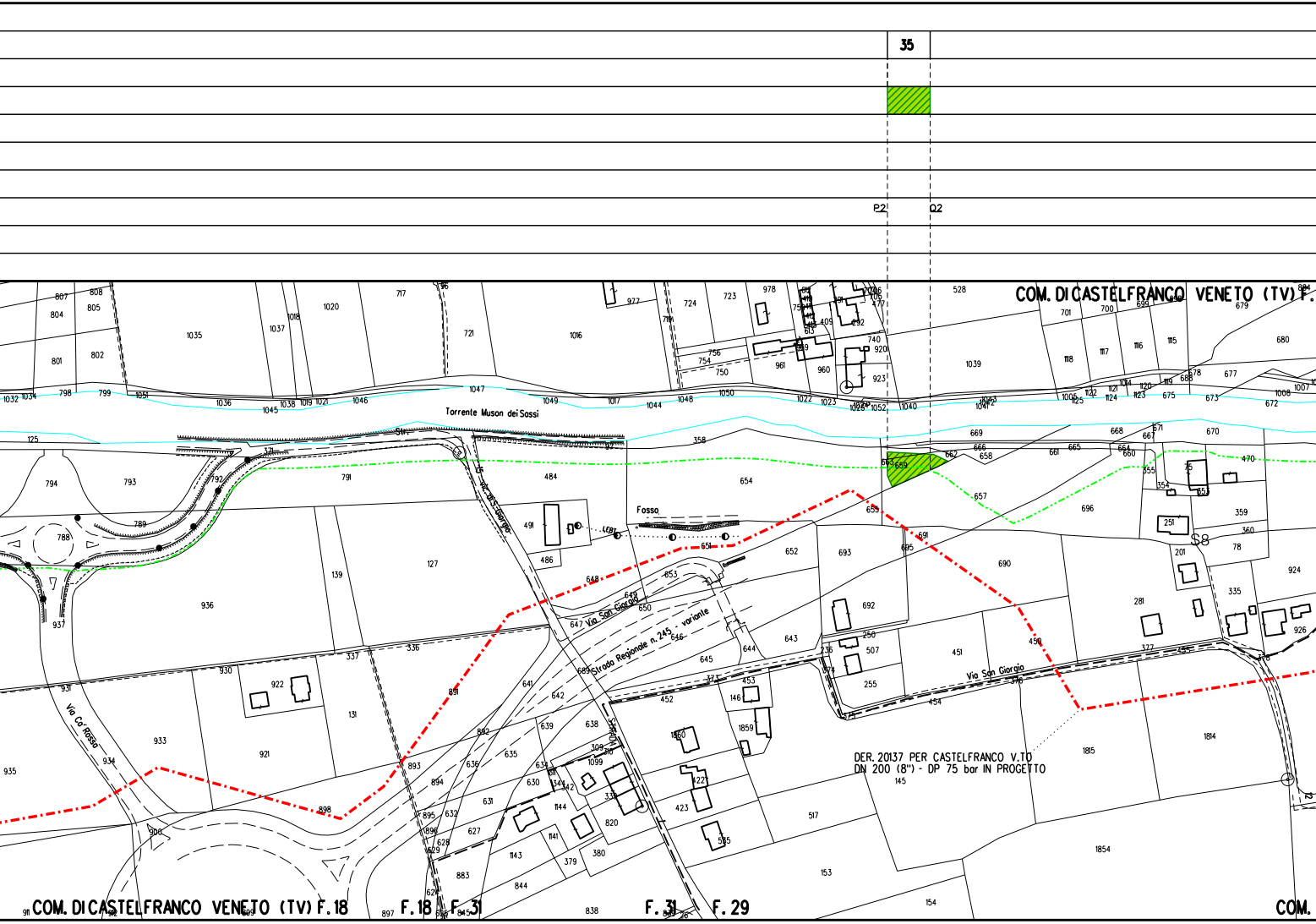
35
P2
Q2
COM. DI CASTELFRANCO VENETO (TV) F.
Torrente Muson dei Sossi
Fosso
Via San Giorgio
Strada Regionale n. 245 - variante
Via Ca' Rossa
DER. 20137 PER CASTELFRANCO V.TO
DN 200 (8") - DP 75 bar IN PROGETTO
COM. DI CASTELFRANCO VENETO (TV) F. 18
F. 18
F. 31
F. 31
F. 29
COM.

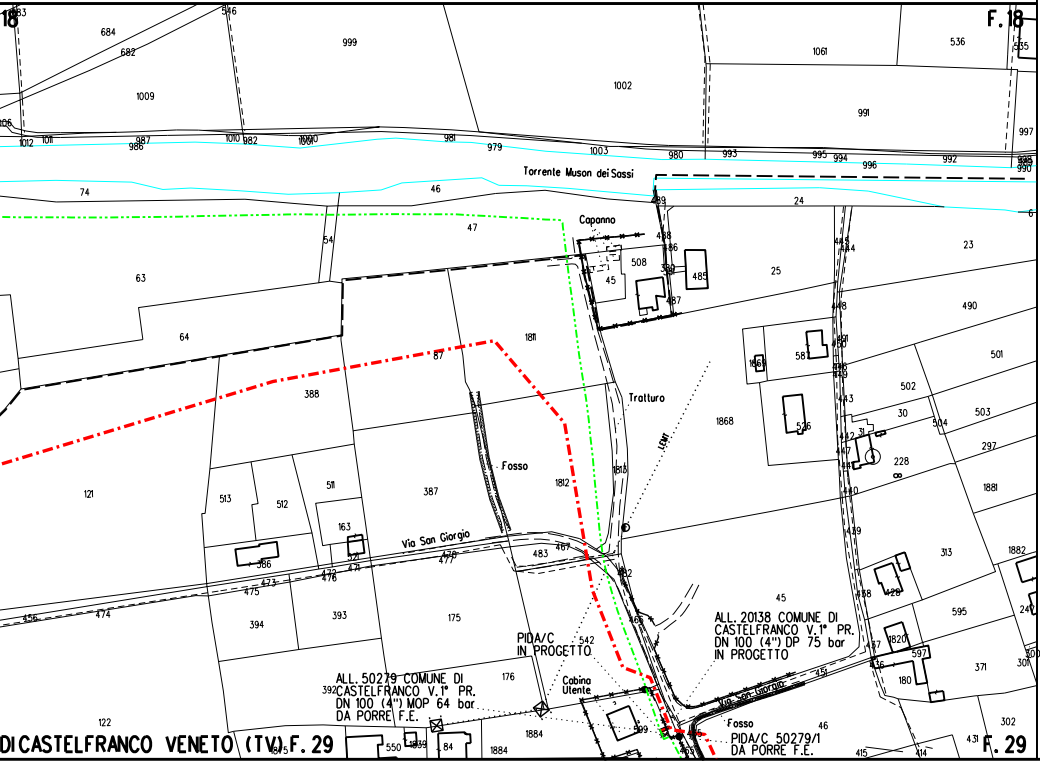
F.18
F.18
Torrente Muson dei Sassi
Caponna
Tratturo
Fosso
Via San Giorgio
Via San Giorgio
Fosso
Cabina Utente
PIDA/C IN PROGETTO
ALL. 20138 COMUNE DI CASTELFRANCO V.1° PR. DN 100 (4") DP 75 bar IN PROGETTO
ALL. 50279 COMUNE DI CASTELFRANCO V.1° PR. DN 100 (4") MOP 64 bar DA PORRE F.E.
PIDA/C 50279/1 DA PORRE F.E.
DI CASTELFRANCO VENETO (TV) F. 29
F. 29

LEGENDA

	METANODOTTO IN PROG
	METANODOTTI IN ESERC
	METANODOTTI DA DISME
	METANODOTTI IN PROGE DA ALTRA OPERA
▨	Rimboschimento diffuso
🟩	Ricostituzione formazione line
▨	Ripristino area verde urbano
■	Ripristino Prato
🟥	Mascheramento impianto
○	Stazione di monitoraggio Vegetazione, Flora, Fauna ed

SETTO
ZIO
TTERE
TTO

eare

/ornamentale

Ecosistemi

Il presente disegno e' di proprieta' aziendale - La societa' tutelera' i propri diritti a termine di legge.

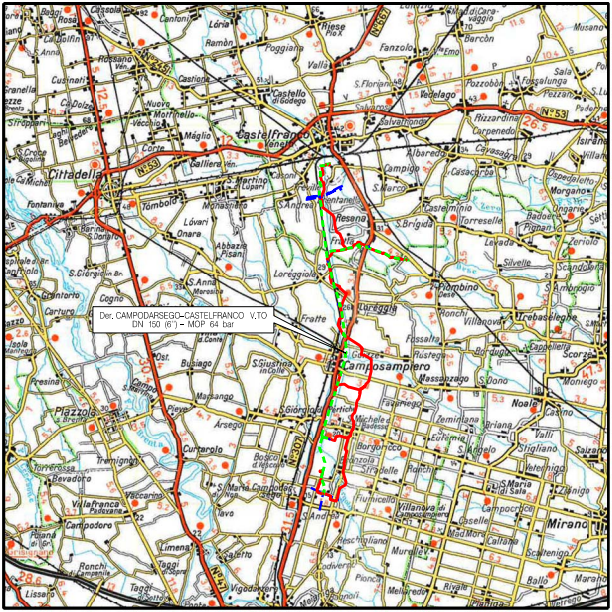
Der. CAMPODARSEGO-CASTELFRANCO V.TO
DN 150 (6") - MOP 64 bar
Castelfranco Veneto
Cittadella
Resana
Loreggia
Piombino
Camposampiero
S.Giorgio delle Pertiche
Borgoricco
Campodarsego
Trebaseleghe
Mirano

COROGRAFIA **SCALA 1:** 200.000

Nei Comuni di BORGORICCO,CAMPODARSEGO,CAMPOSAMPIERO,CASTELFRANCO VENETO
LOREGGIA,PIOMBINO DESE,RESANA,SAN GIORGIO DELLE PERTICHE

ORDINE DOTTORI AGRONOMI DOTTORI FORESTALI - MARCHE -
Dott.
MONTALBANO
MIRELLA
n. 362
ALBO

0	04/11/2020	EMISSIONE	IEMBO	LUMINARI	MONTALBANO
Rev.	Data	Descrizione	Disegn.	Contr.	Approv.

Proprietario
snam

Progettista

Disegno
P-DISM-RV-9110574

Impianto: DER. 76120CAMPODARSEGO-CASTELFRANCO V.
Variante: Dismissione 76120 Derivazione Campodarsego-
Castelfranco V.to DN 150 (6") - MOP 64 bar

Revisione 0

Comm. NR/16025/R-L01

Cod.tec. 9110574

PLANIMETRIA CATASTALE CON TIPOLOGIE
DI RIPRISTINO VEGETAZIONALE

Scala 1:2000