DATI TECNICI FUNZIONALI

N. SCHEDA DI DETTAGLIO

RICOSTITUZIONE FORMAZIONE LINEARE

RIMBOSCHIMENTO DIFFUSO

RIPRISTINO AREA VERDE URBANO/ORNAMENTALE

MASCHERAMENTO IMPIANTO

IMPIANTO

STAZIONE DI MONITORAGGIO

CONFINI AMMINISTRATIVI

# DATI CARATTERISTICI

## DATI DI COSTRUZIONE

PRESSIONE DI PROGETTO 24.0 bar

PRESSIONE MASSIMA DI ESERCIZIO (MOP) 24.0 bar

GRADO DI UTILIZZAZIONE DICHIARATO f - 0.30

REALIZZATO IN CONFORMITA' AL D.M. 17/04/2008

## RIVESTIMENTO GIUNTI DI SALDATURA

FASCE TERMORESTRINGENTI C50 PRIMER (A.07.10.02)

## DATI GENERALI

| DN | 300 | SP | 9.5 | [12"] | 17770.00 m |
|---|---|---|---|---|---|

**LUNGHEZZA TOTALE IMPIANTO 17770.00 m.**

PLANIMETRIA 1:2000

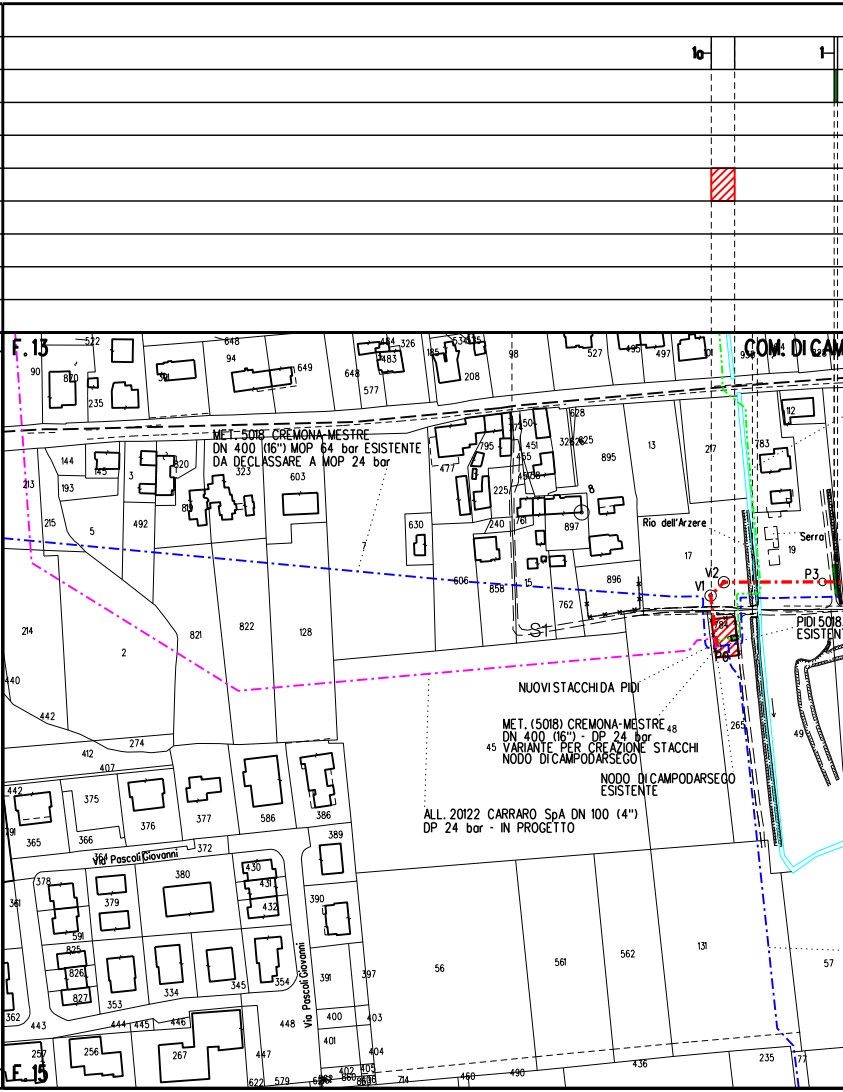

10
1
F. 13
COM: DI CAM
MET. 5018 CREMONA-MESTRE
DN 400 (16") MOP 64 bar ESISTENTE
DA DECLASSARE A MOP 24 bar
Rio dell'Arzere
Serra
V1
V2
P3
P0
S1
PIDI 5018
ESISTEN
NUOVI STACCHI DA PIDI
MET. (5018) CREMONA-MESTRE
DN 400 (16") - DP 24 bar
VARIANTE PER CREAZIONE STACCHI
NODO DI CAMPODARSEGO
NODO DI CAMPODARSEGO
ESISTENTE
ALL. 20122 CARRARO SpA DN 100 (4")
DP 24 bar - IN PROGETTO
Via Pascoli Giovanni
Via Pascoli Giovanni
F. 15

CONFINI AMMINISTRATIVI

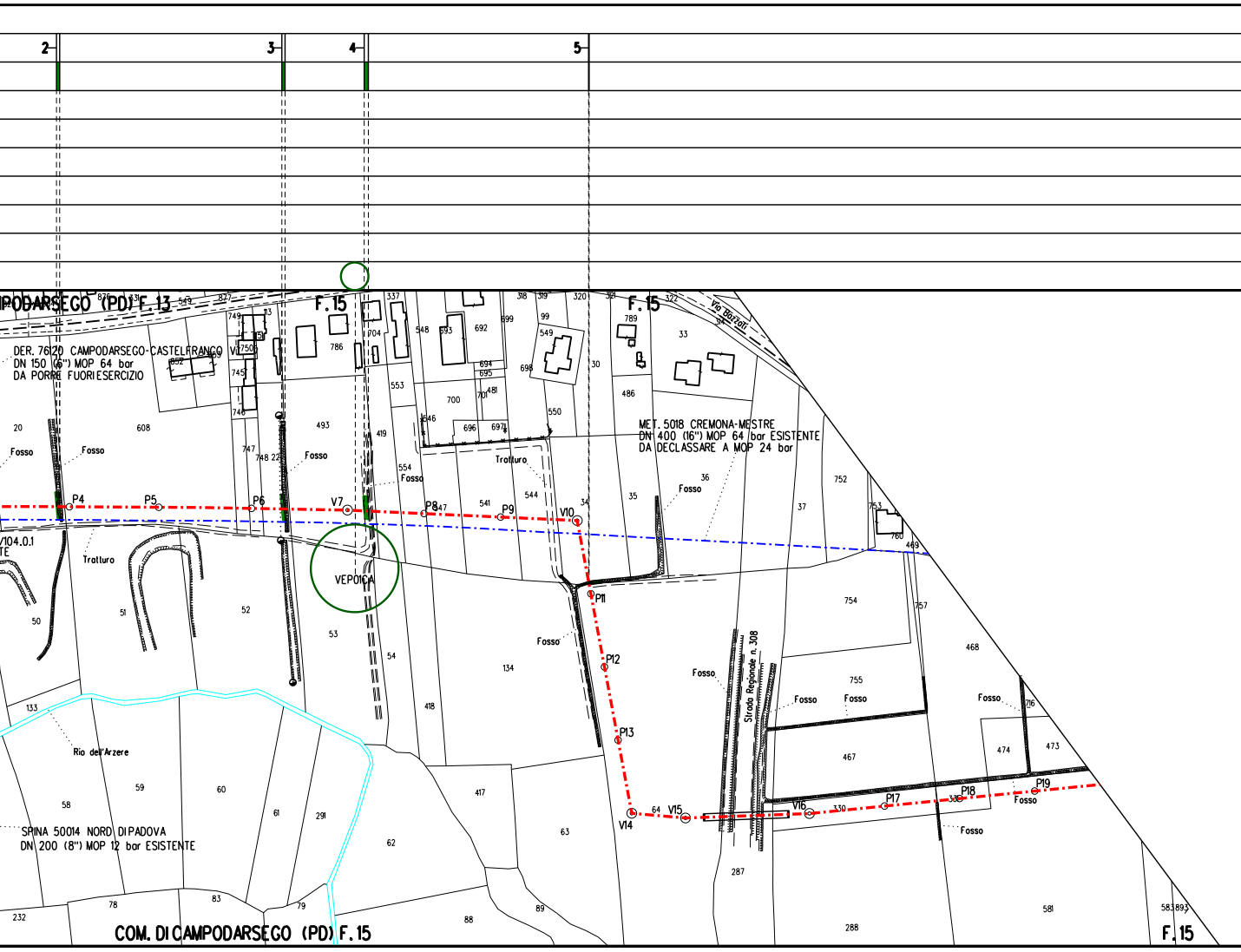
2
3
4
5
PODARSEGO (PD) F.13
F.15
F.15
Via Bazzati
DER. 76120 CAMPODARSEGO-CASTELFRANCO V.
DN 150 (6") MOP 64 bar
DA PORRE FUORI ESERCIZIO
MET. 5018 CREMONA-MESTRE
DN 400 (16") MOP 64 bar ESISTENTE
DA DECLASSARE A MOP 24 bar
Fosso
Tratturo
P4
P5
P6
V7
P8
P9
V10
P11
P12
P13
V14
V15
V16
P17
P18
P19
VEP01CA
/104.0.1
TE
Strada Regionale n. 308
Rio dell'Arzere
SPINA 50014 NORD DI PADOVA
DN 200 (8") MOP 12 bar ESISTENTE
COM. DI CAMPODARSEGO (PD) F.15
F.15
876
831
549
827
337
318
319
320
321
322
314
749
13
750
745
746
852
853
786
704
548
693
692
699
99
549
694
695
698
30
789
33
486
553
700
701
481
546
696
697
550
20
608
493
419
747
748
22
554
544
541
547
34
35
36
37
752
753
760
469
50
51
52
53
54
134
754
757
468
755
716
474
473
467
133
59
60
58
61
291
62
417
418
63
64
330
287
336
232
78
83
79
88
89
288
581
583
893

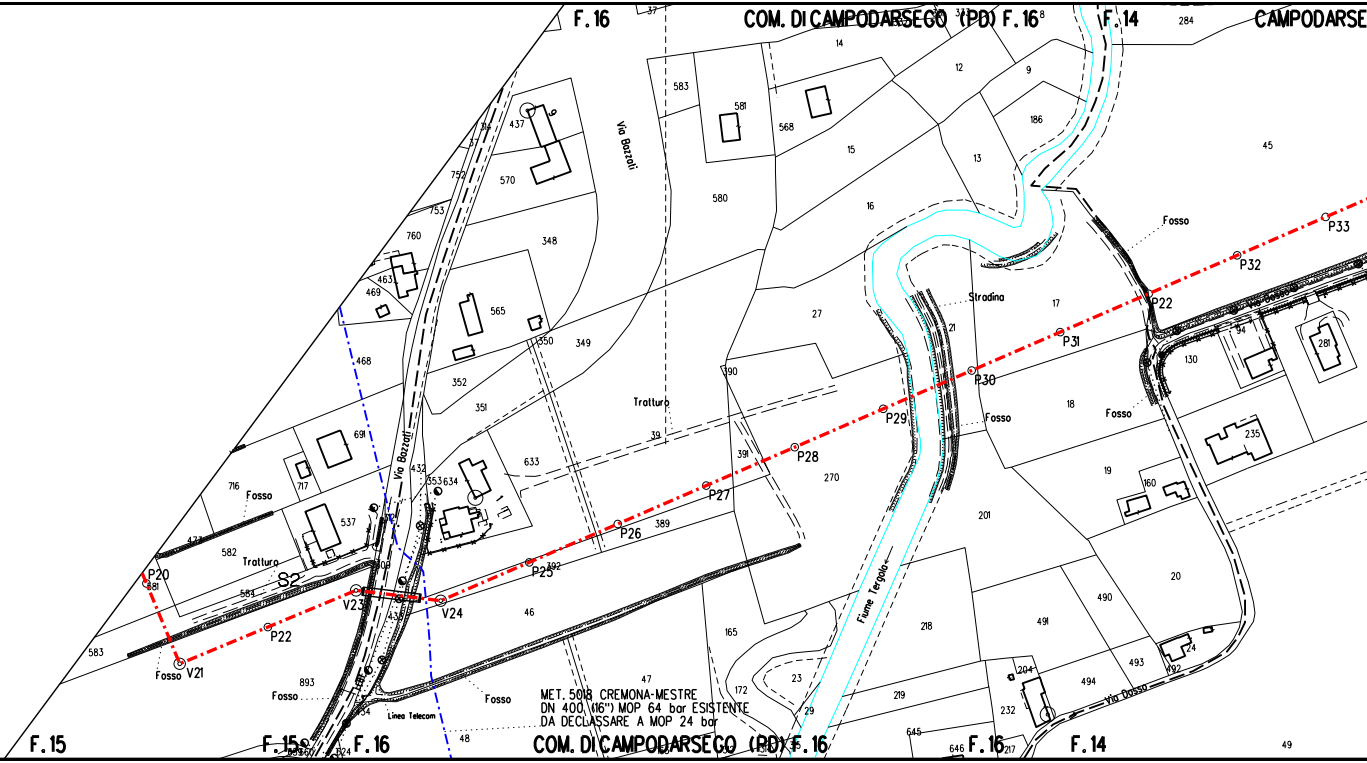
F. 16
COM. DI CAMPODARSEGO (PD) F. 16
F. 14
CAMPODARSE
Via Bozzoli
Via Bozzoli
Tratturo
Tratturo
Stradina
Fosso
Fosso
Fosso
Fosso
Fosso
Fosso
Fosso
Fiume Tergola
Via Dosso
Via Dosso
Linea Telecom
S2
P20
V21
P22
V23
V24
P25
P26
P27
P28
P29
P30
P31
P22
P32
P33
MET. 5018 CREMONA-MESTRE
DN 400 (16") MOP 64 bar ESISTENTE
DA DECLASSARE A MOP 24 bar
F. 15
F. 15
F. 16
COM. DI CAMPODARSEGO (PD) F. 16
F. 16
F. 14
37
583
581
568
14
12
9
186
13
15
16
580
284
45
437
570
752
753
760
348
463
469
565
350
349
468
352
351
27
390
21
17
18
130
94
281
235
39
691
716
717
432
353
634
633
391
270
537
471
582
581
584
583
389
392
46
893
47
48
165
172
23
29
201
19
160
20
490
491
218
219
493
494
492
24
204
232
645
646
217
49

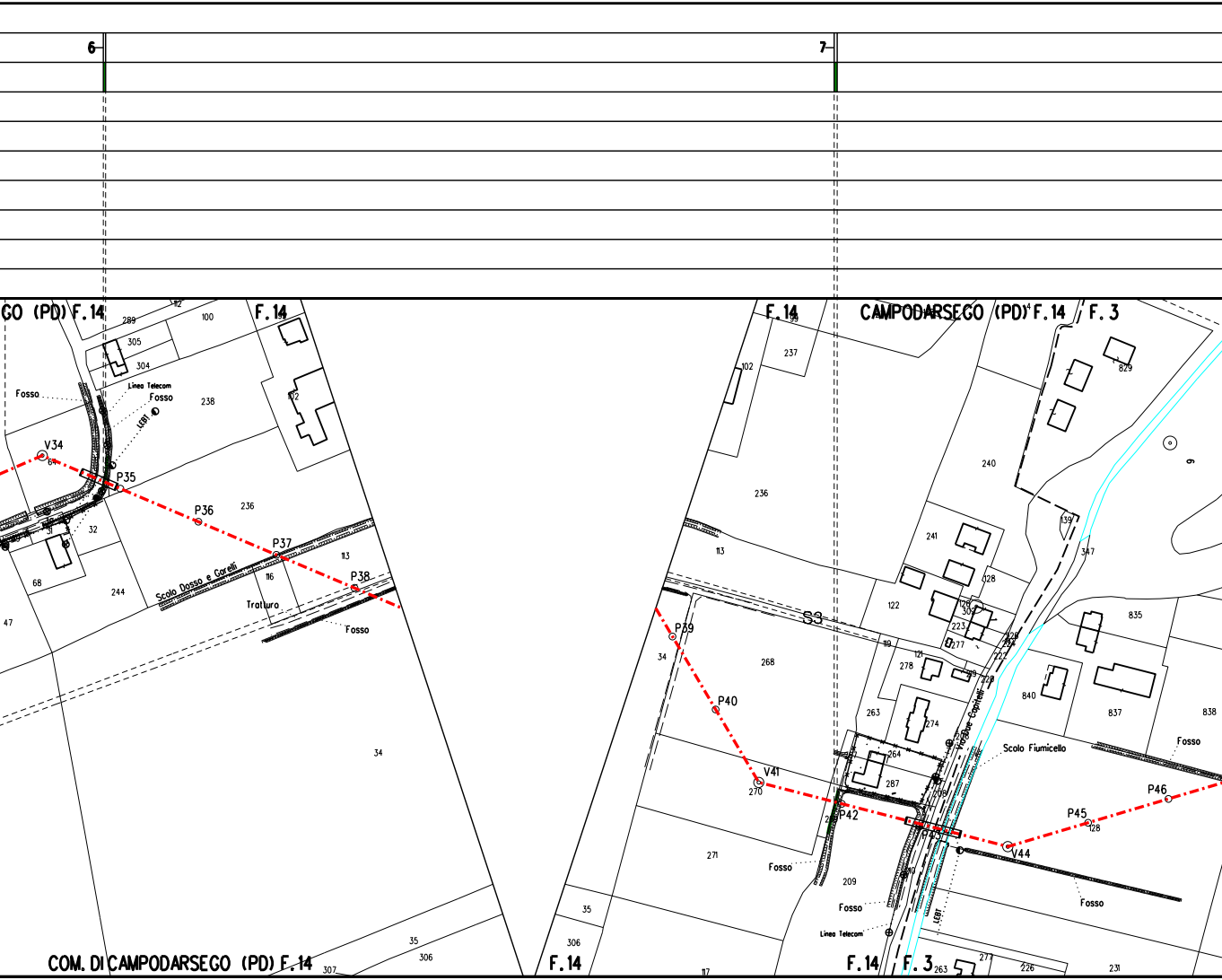
6
7
GO (PD) F.14
F.14
F.14
CAMPODARSEGO (PD) F.14
F.3
COM. DI CAMPODARSEGO (PD) F.14
F.14
F.14
F.3
V34
P35
P36
P37
P38
P39
P40
V41
P42
P43
V44
P45
P46
S3
Fosso
Linea Telecom
LEBT
Scolo Dosso e Gorelli
Tratturo
Via Due Capitelli
Scolo Fiumicello
289
305
304
100
112
238
102
236
244
68
32
31
47
113
116
34
35
306
307
99
237
236
113
268
270
271
35
306
117
209
263
264
287
274
278
121
119
122
241
240
128
126
302
223
277
219
222
224
228
829
139
347
835
840
837
838
226
231
263
277
9

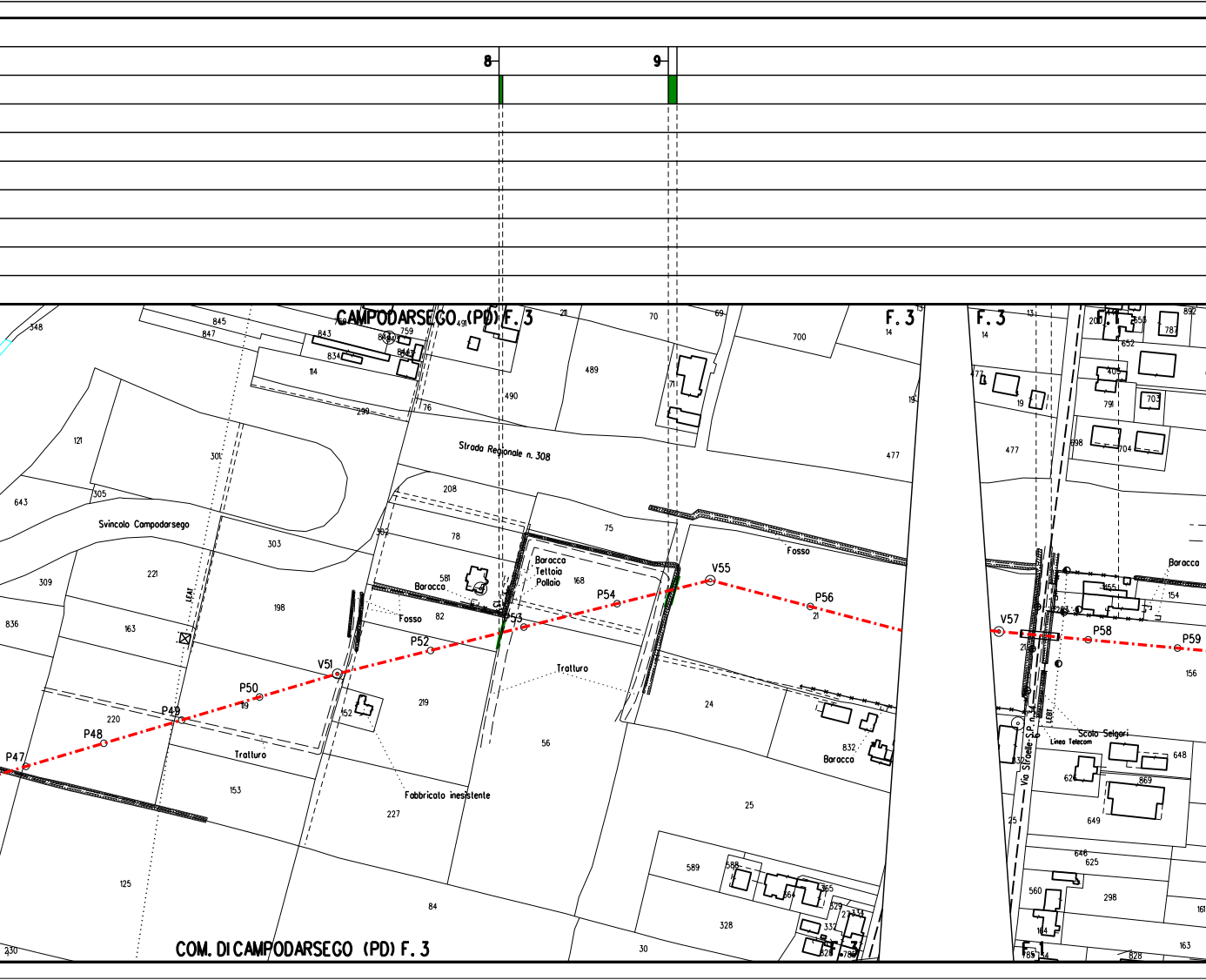
8
9
CAMPODARSEGO (PD) F. 3
F. 3
F. 3
Strada Regionale n. 308
Svincolo Campodarsego
Baracco
Tettoia
Pollaio
Baracco
Fosso
Fosso
Tratturo
Tratturo
Fabbricato inesistente
Baracco
Baracco
Scolo Selgari
Linea Telecom
Via Straelle S.P. n. 3
LEAT
LEAT
P47
P48
P49
P50
V51
P52
53
P54
V55
P56
V57
P58
P59
COM. DI CAMPODARSEGO (PD) F. 3
348
845
847
843
759
834
114
299
76
491
490
211
489
70
69
171
700
477
121
301
305
643
208
303
302
78
75
309
221
198
581
168
82
836
163
219
24
220
119
152
56
832
153
227
25
125
84
589
588
328
30
230
19
652
787
405
791
703
698
704
200
892
154
155
156
648
869
628
649
646
625
560
298
163
828

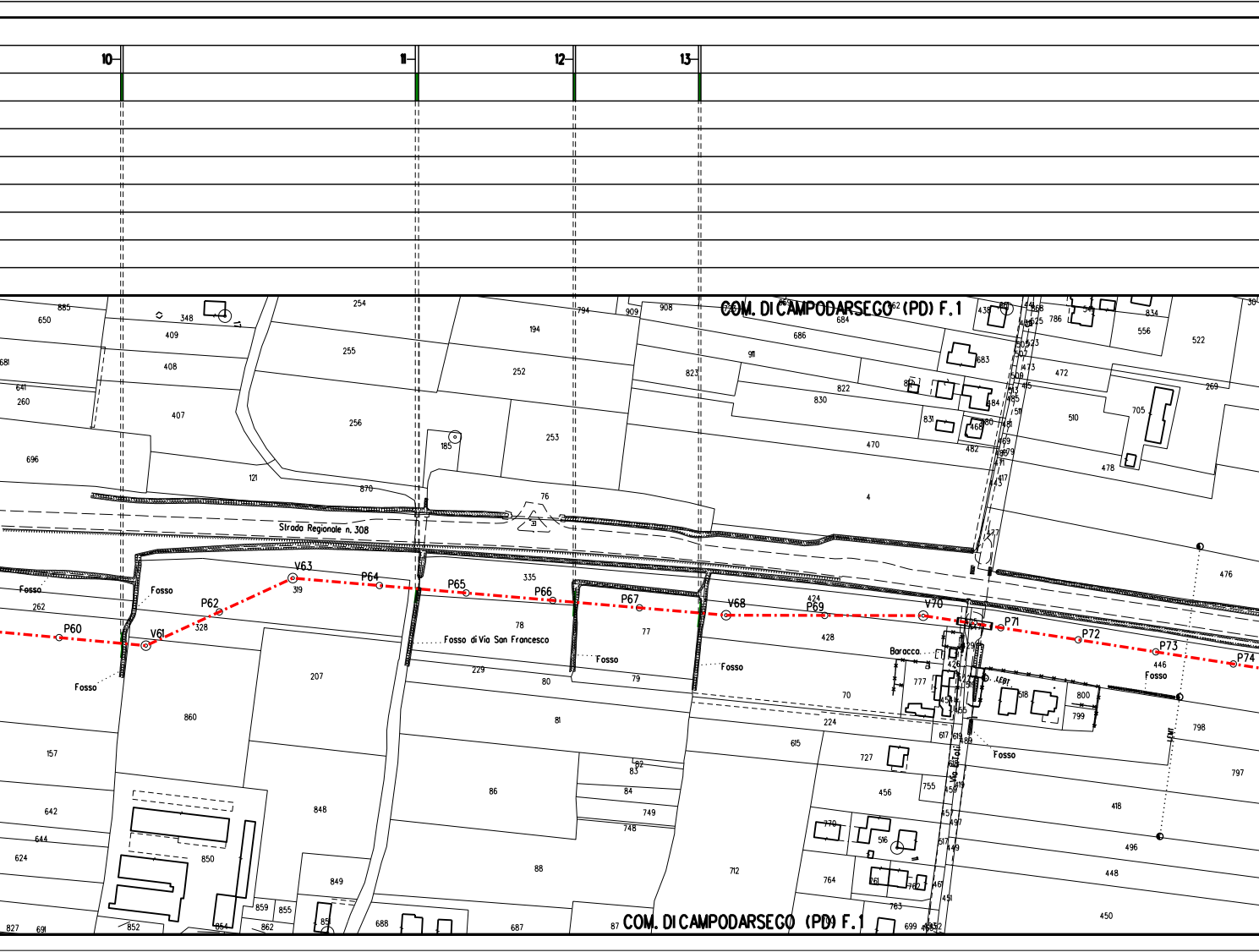
10
11
12
13
COM. DI CAMPODARSEGO (PD) F.1
Strada Regionale n. 308
Fosso di Via San Francesco
Fosso
Fosso
Fosso
Fosso
Fosso
Fosso
Fosso
Baracca
Via Toti
LEBT
LEBT
P60
V61
P62
V63
P64
P65
P66
P67
V68
P69
V70
P71
P72
P73
P74
885
650
681
641
260
696
348
409
408
407
121
254
255
256
870
185
194
252
253
76
794
909
908
684
686
911
823
822
830
470
4
683
831
482
438
786
556
834
522
472
510
705
478
269
476
262
319
328
335
78
77
229
80
79
207
860
81
157
642
644
624
850
848
86
82
83
84
749
748
849
88
827
691
852
854
859
855
862
688
687
87
424
428
426
777
70
224
615
617
619
489
518
800
799
446
798
797
727
456
755
418
496
448
450
712
770
516
764
761
762
763
699
457
497
517
449
461
451
COM. DI CAMPODARSEGO (PD) F.1

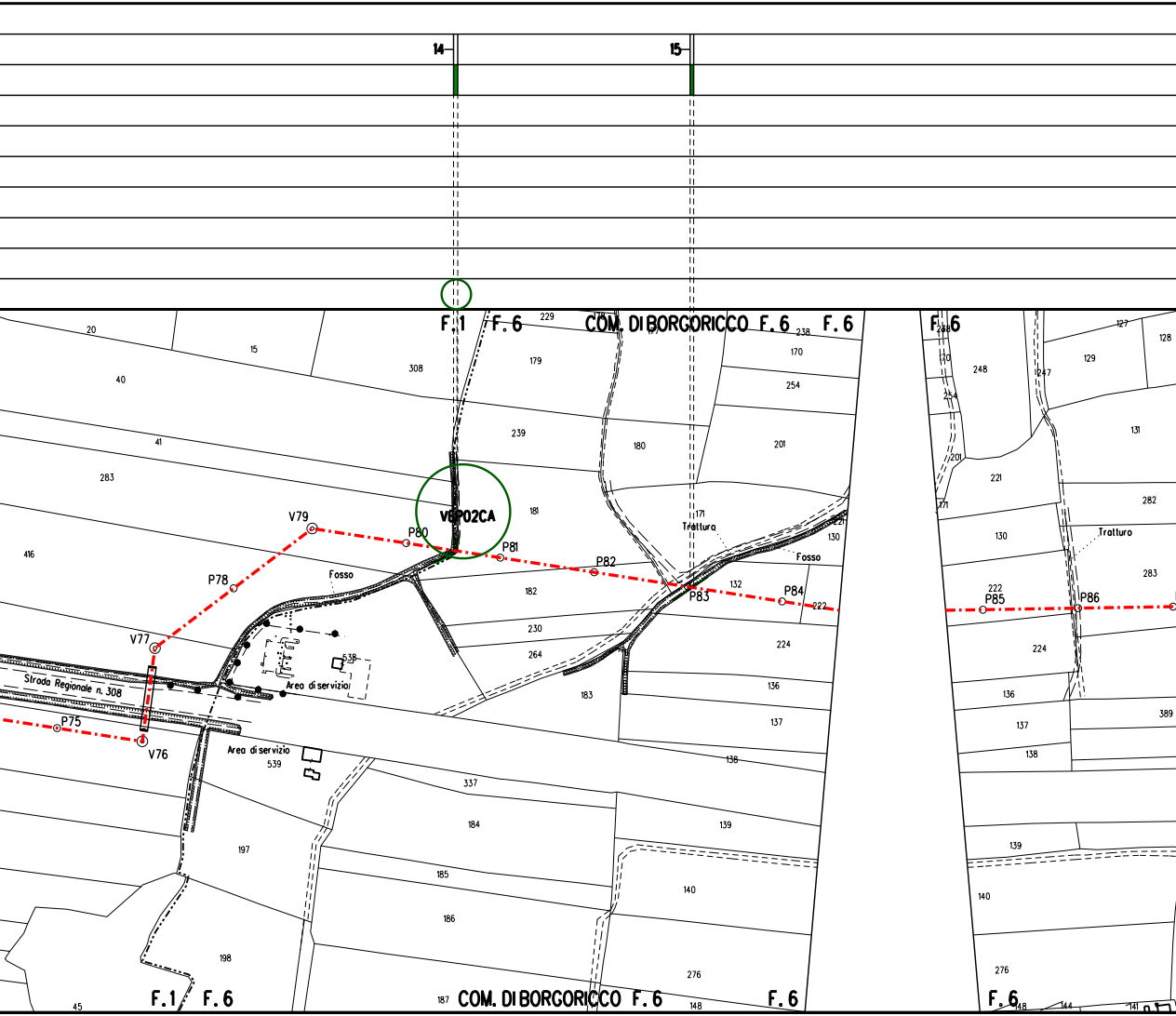
14
15
F.1
F.6
COM. DI BORGORICCO F.6
F.6
F.6
229
238
170
254
201
179
308
239
180
181
171
Tratturo
Fosso
221
130
20
15
40
41
283
416
V79
P80
VEP02CA
P81
P82
P83
P84
222
P78
Fosso
182
132
230
264
224
183
136
137
138
V77
Strada Regionale n. 308
538
Area di servizio
P75
V76
Area di servizio
539
337
184
139
197
185
186
140
198
276
45
F.1
F.6
187
COM. DI BORGORICCO F.6
148
F.6
236
170
254
248
247
127
128
129
131
201
221
171
282
130
Tratturo
283
222
P85
P86
224
136
389
137
138
139
140
276
F.6
148
144
141

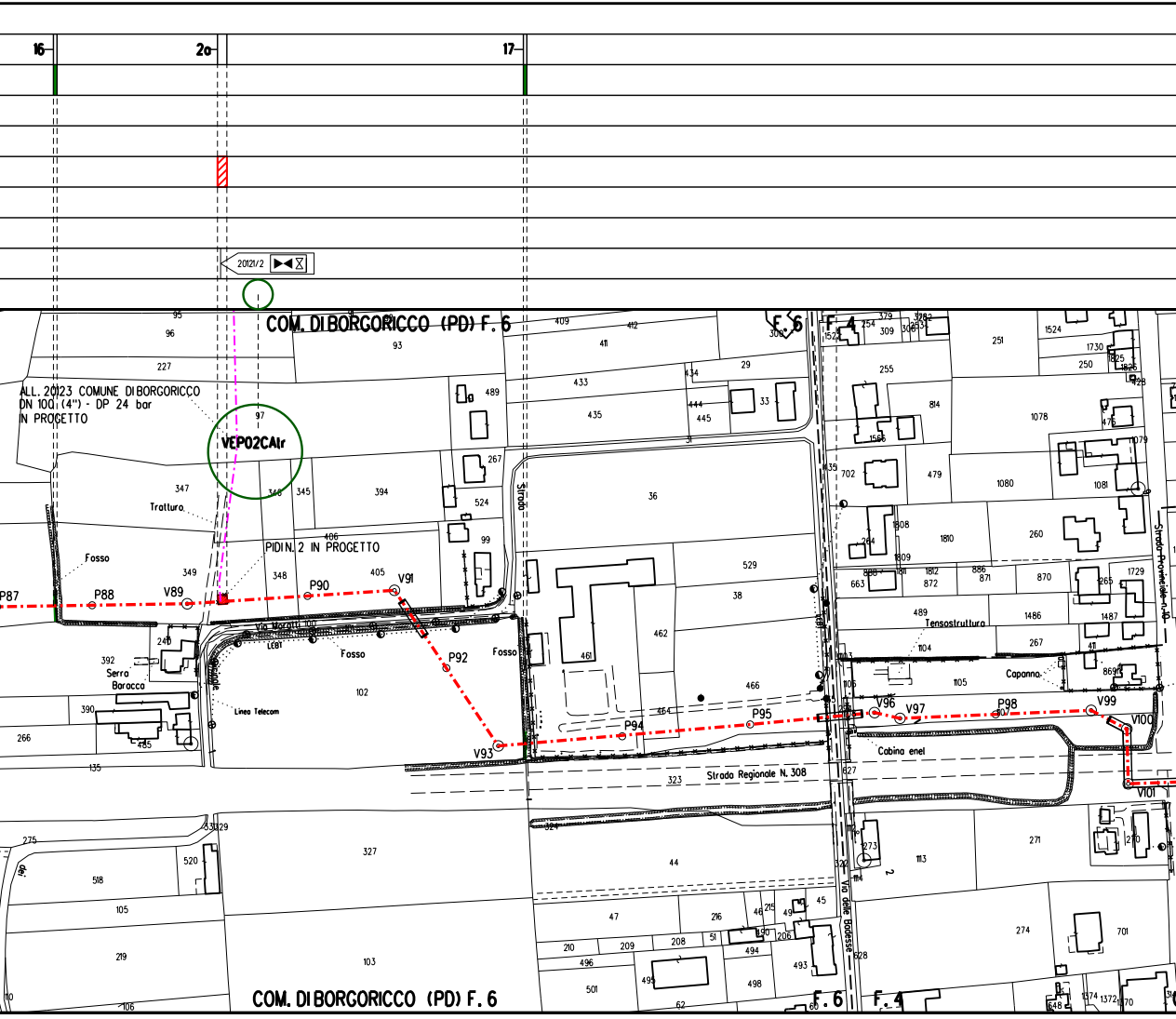
16
20
17
20121/2
COM. DI BORGORICCO (PD) F. 6
ALL. 20123 COMUNE DI BORGORICCO
DN 100 (4") - DP 24 bar
IN PROGETTO
VEP02CAIr
PIDI N. 2 IN PROGETTO
Tratturo
Fosso
P87
P88
V89
P90
V91
P92
V93
P94
P95
V96
V97
P98
V99
V100
V101
Via Moratti 100
LEBT
Serra Barocca
Linea Telecom
Strada
Cabina enel
Strada Regionale N. 308
Via delle Badesse
Strada Provinciale n. 10
Tensostruttura
Capanno
F. 6
F. 4
dei
95
96
227
93
97
347
348
345
394
406
349
405
409
412
411
433
435
489
267
524
99
36
529
38
462
461
466
464
102
240
392
390
266
485
135
323
327
520
518
275
105
219
103
106
110
331
329
324
44
47
216
46
215
49
45
210
209
208
51
190
206
494
493
496
501
495
498
62
60
29
434
444
445
33
31
300
254
309
306
379
3282
253
152
255
814
1566
251
1524
1730
1825
1826
428
250
1078
476
1079
1080
1081
435
702
479
1808
264
1810
260
1809
663
888
1811
1812
872
886
871
870
1265
1729
489
1486
1487
1104
267
411
1103
1105
1106
8691
1107
627
273
322
1113
1114
271
270
274
628
701
648
1374
1372
1370

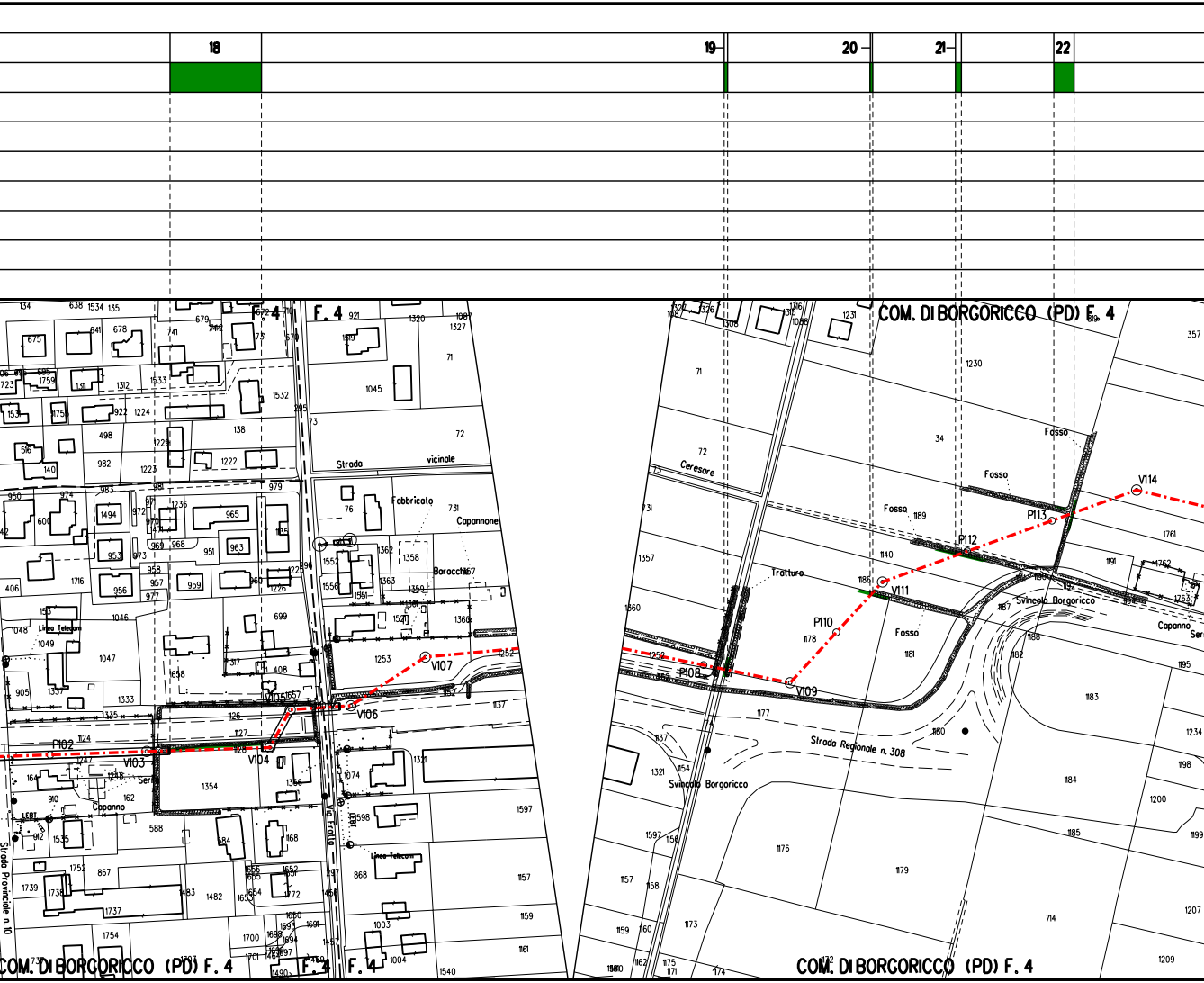
18
19
20
21
22
F. 4
COM. DI BORGORICCO (PD) F. 4
COM. DI BORGORICCO (PD) F. 4
COM. DI BORGORICCO (PD) F. 4
Strada vicinale
Fabbricato
Capannone
Baracca
Linea Telecom
Linea Telecom
Strada Provinciale n. 10
Via Fratta
Ceresone
Tratturo
Fosso
Fosso
Fosso
Fosso
Svincolo Borgoricco
Svincolo Borgoricco
Strada Regionale n. 308
Capannone
Serra
P102
V103
V104
V105
V106
V107
P108
V109
P110
V111
P112
P113
V114

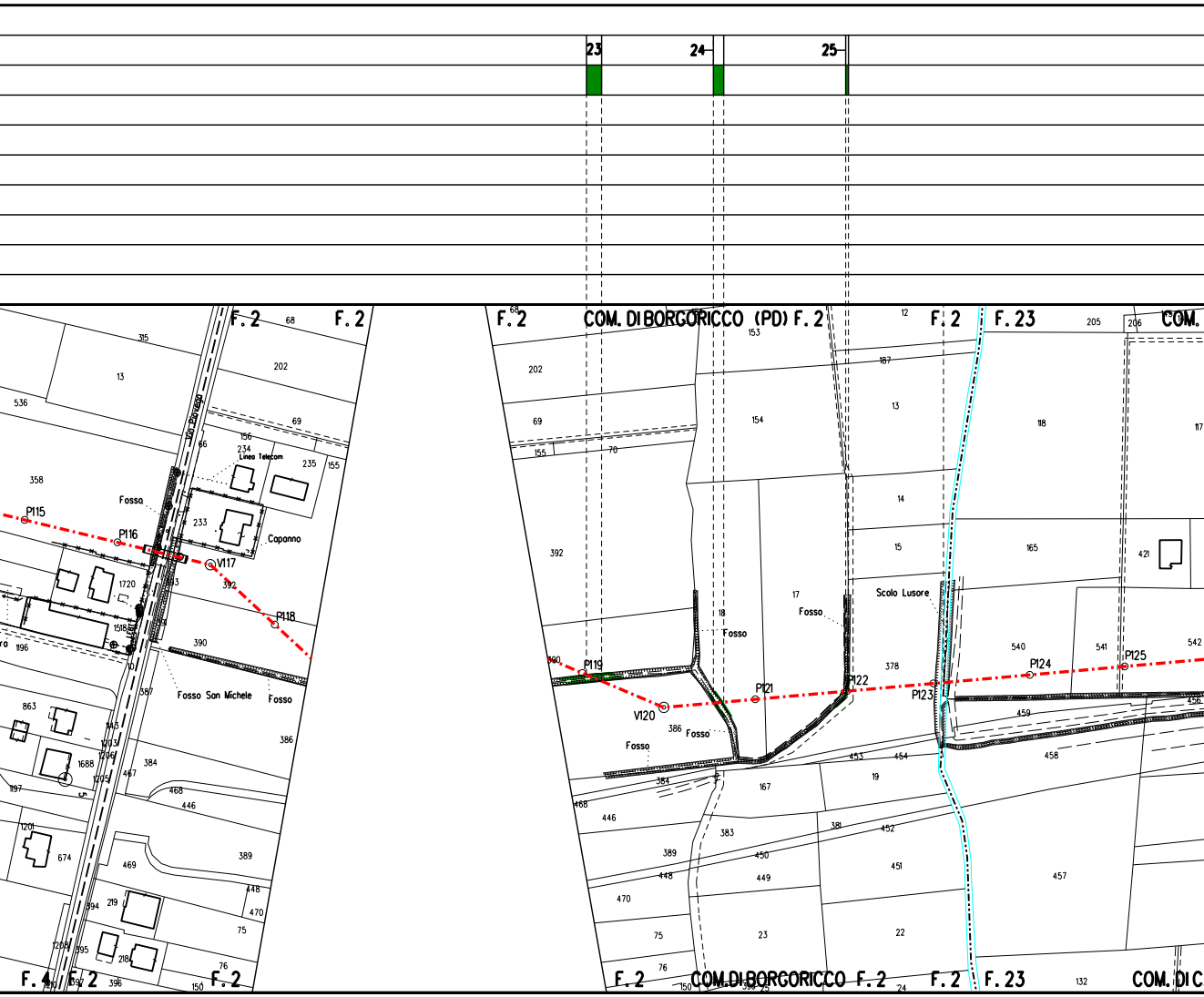
23
24
25
F. 2
F. 2
F. 2
COM. DI BORGORICCO (PD)
F. 2
F. 2
F. 23
COM.
Via Piovega
Linea Telecom
Fossa
Capanno
P115
P116
V117
P118
Fosso San Michele
Fosso
P119
V120
Fosso
Fosso
P121
Fosso
P122
Scolo Lusore
P123
P124
P125
F. 4
F. 2
F. 2
F. 2
COM. DI BORGORICCO
F. 2
F. 2
F. 23
COM. DI

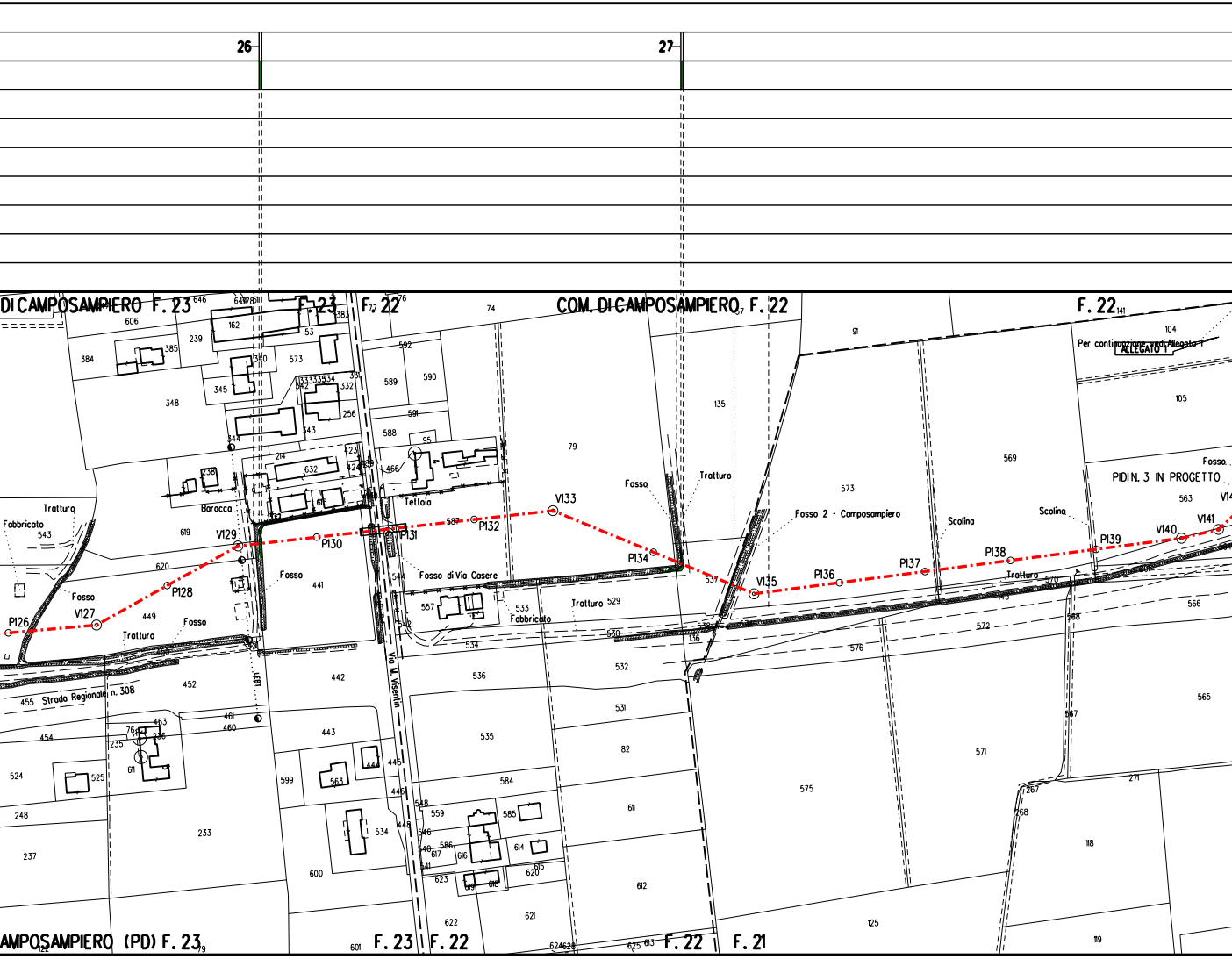
26
27
COM. DI CAMPOSAMPIERO F. 23
F. 23
F. 22
COM. DI CAMPOSAMPIERO F. 22
F. 22
Per continuazione vedi Allegato 1
ALLEGATO 1
PIDIN. 3 IN PROGETTO
Fosso
Tratturo
Fabbricato
Baracca
Tettoia
Fosso di Via Casere
Fosso 2 - Camposampiero
Scolina
Strada Regionale n. 308
Via M. Visentin
P126
V127
P128
V129
P130
P131
P132
V133
P134
V135
P136
P137
P138
P139
V140
V141
AMPOSAMPIERO (PD) F. 23
F. 23
F. 22
F. 22
F. 21

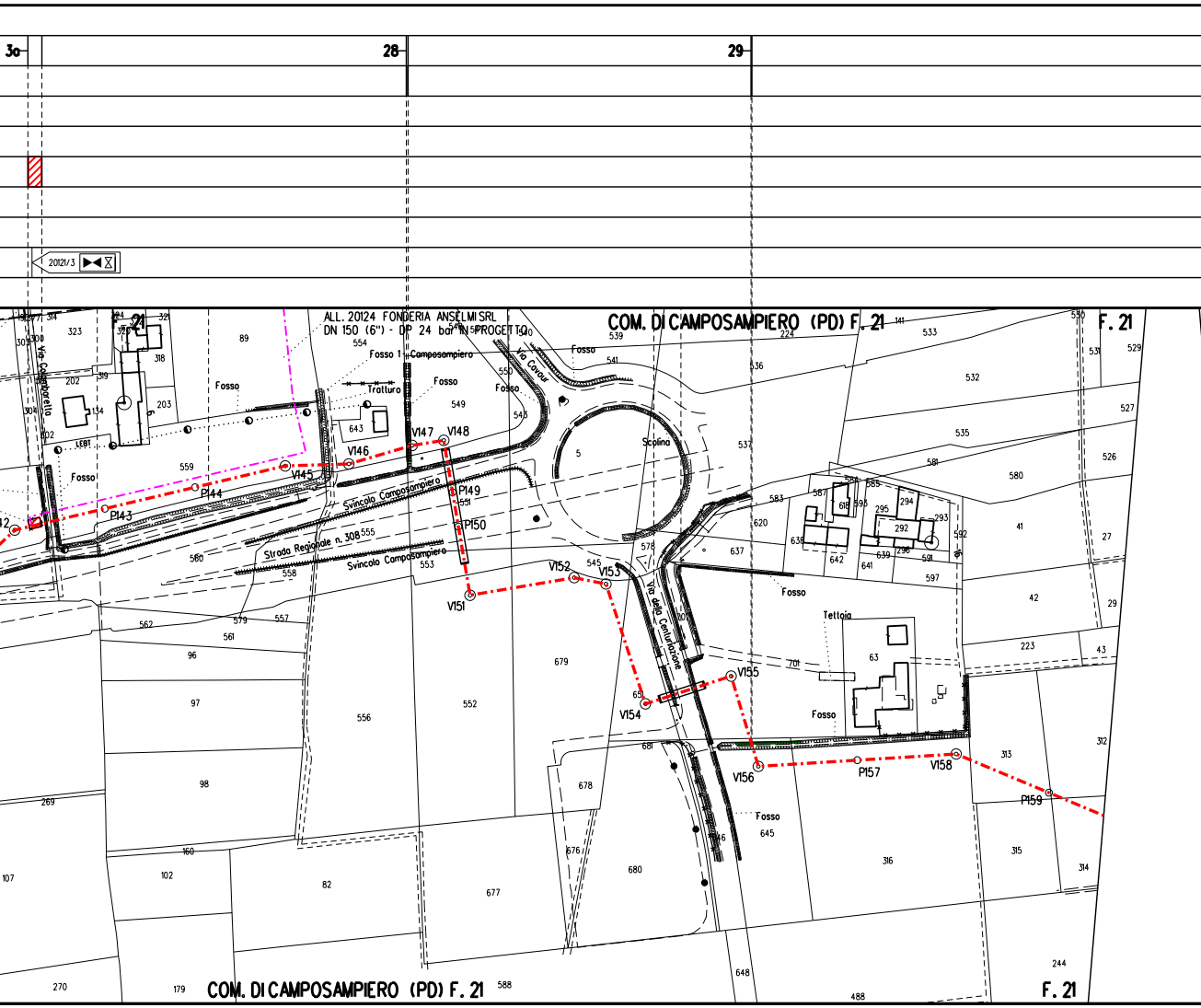
30
28
29
20121/3
ALL. 20124 FONDERIA ANSELMI SRL
DN 150 (6") - DP 24 bar IN PROGETTO
COM. DI CAMPOSAMPIERO (PD) F. 21
F. 21
COM. DI CAMPOSAMPIERO (PD) F. 21
F. 21
Via Colombaretto
Via Cavour
Via della Centuriazione
Strada Regionale n. 308
Svincolo Camposampiero
Svincolo Camposampiero
Fosso 1 - Camposampiero
Fosso
Tratturo
Scolina
Tettoia
LEBT
P143
P144
V145
V146
V147
V148
P149
P150
V151
V152
V153
V154
V155
V156
P157
V158
P159
323
89
318
202
203
134
559
643
549
554
550
543
539
541
5
536
537
224
533
532
535
581
580
583
620
637
578
545
679
552
556
553
555
558
560
562
561
579
557
96
97
98
269
107
160
102
82
677
680
676
678
681
645
316
315
314
313
312
244
488
648
588
270
179
63
701
223
43
42
29
27
41
526
527
529
531
530
642
641
639
638
597
591
592
292
293
294
295
296
587
618
593
584
585
141

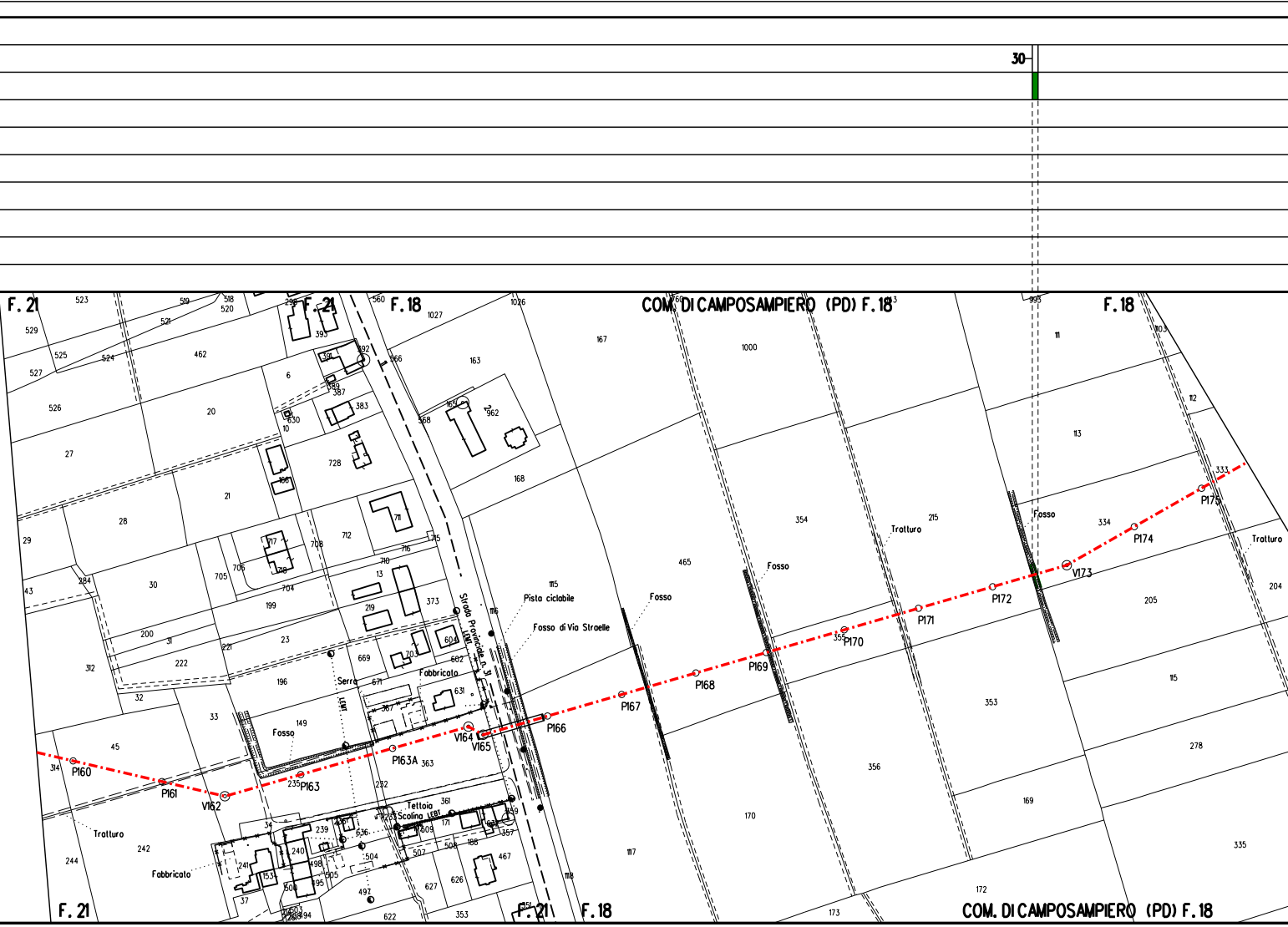
30
F. 21
F. 21
F. 18
COM. DI CAMPOSAMPIERO (PD) F. 18
F. 18
F. 21
F. 21
F. 18
COM. DI CAMPOSAMPIERO (PD) F. 18
Strada Provinciale n. 31
Pista ciclabile
Fosso di Via Stroelle
Fosso
Fosso
Fosso
Fosso
Trotturo
Trotturo
Trotturo
Serra
Fabbricato
Fabbricato
Tettoia
Scolina
LE01
P160
P161
V162
P163
P163A
V164
V165
P166
P167
P168
P169
P170
P171
P172
V173
P174
P175
1115
1116
1117
1118
1000
1026
1027
465
354
355
356
353
215
113
111
112
115
205
204
278
335
333
334
169
170
172
173
167
163
168
962
568
566
560
523
529
527
526
525
524
462
20
27
21
28
29
30
284
43
312
200
31
222
32
33
45
314
242
244
23
196
199
221
704
705
706
708
712
711
710
715
716
13
219
373
604
602
631
669
671
703
367
149
363
232
235
361
357
359
239
240
241
153
195
198
500
505
504
497
498
507
506
509
508
627
626
622
353
467
188
171
636
37
34
6
10
630
383
387
389
391
392
393
395
728
166
717
718
518
520
521
519

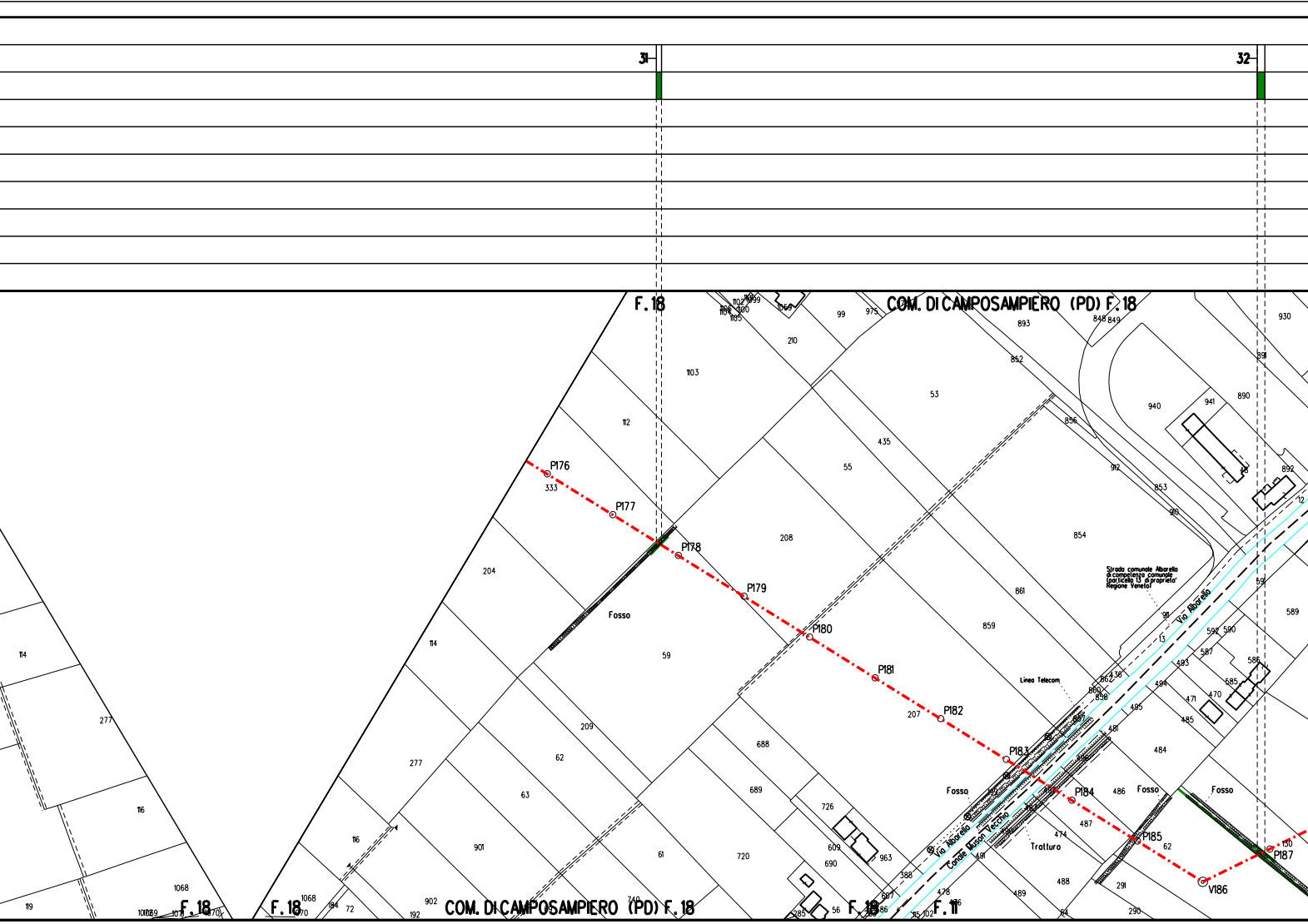
31
32
F.18
COM. DI CAMPOSAMPIERO (PD) F.18
P176
P177
P178
P179
P180
P181
P182
P183
P184
P185
V186
P187
Fosso
Fosso
Fosso
Fosso
Via Albarello
Canale Muson Vecchio
Linea Telecom
Tratturo
Strada comunale Albarello di competenza comunale (particella 13 di proprieta' Regione Veneto)
F.18
F.18
F.18
F.18
F.11
333
112
1103
210
53
435
55
208
204
59
114
277
116
209
62
63
901
61
720
688
689
726
609
690
963
388
893
852
856
912
853
910
854
861
859
207
940
941
890
892
930
891
589
592
590
587
586
585
470
471
493
494
495
485
484
481
486
487
474
488
489
291
290
130
13
436
862
860
858
1068
119
902
192
740
72
99
975

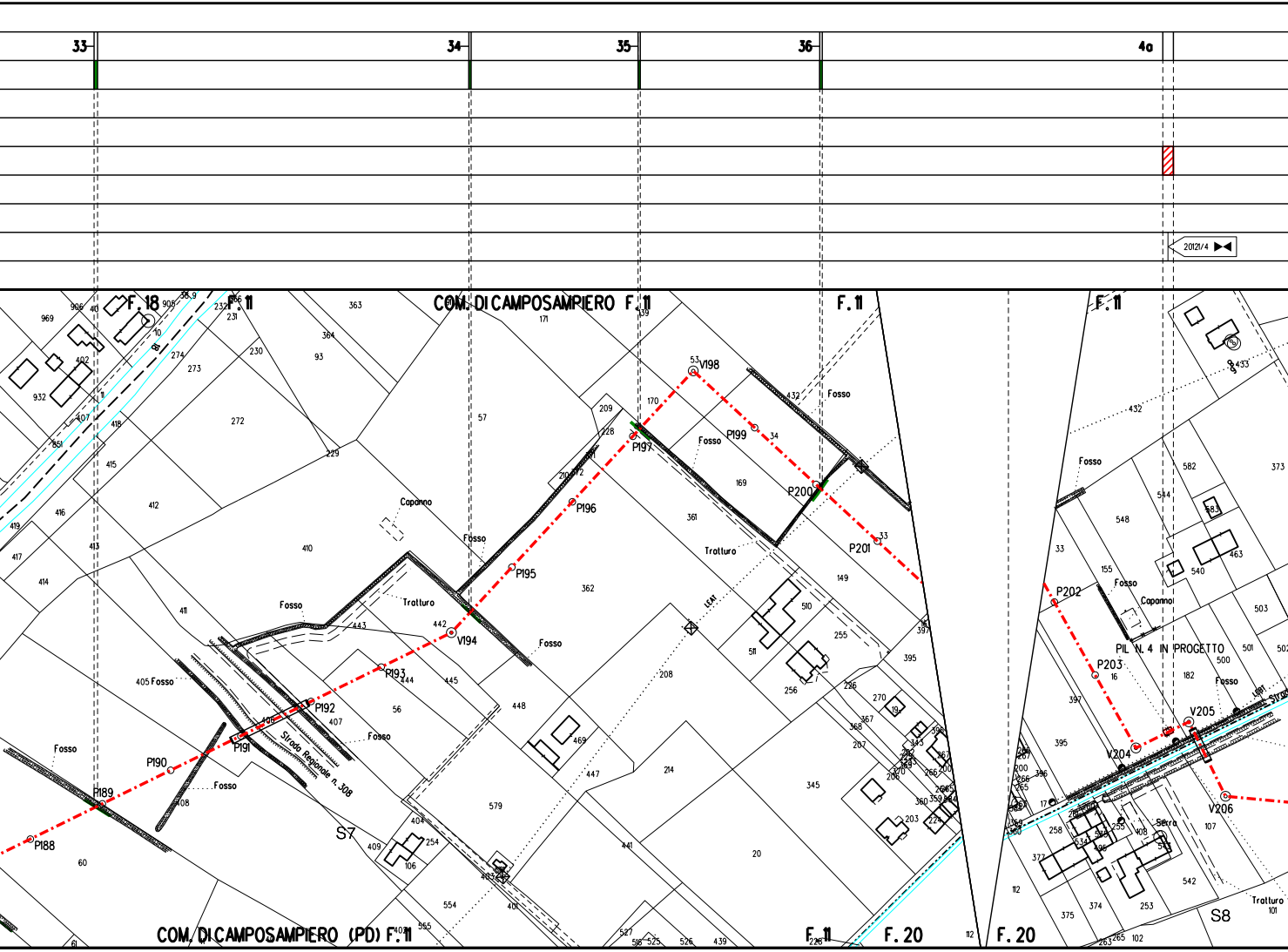
33
34
35
36
4a
20121/4
F. 18
F. 11
COM. DI CAMPOSAMPIERO F. 11
F. 11
F. 11
V198
P199
P200
P201
P197
P196
P195
V194
P193
P192
P191
P190
P189
P188
S7
Strada Regionale n. 308
Fosso
Capanno
Tratturo
COM. DI CAMPOSAMPIERO (PD) F. 11
F. 11
F. 20
F. 20
P202
P203
V204
V205
V206
PIL. N. 4 IN PROGETTO
Capanno
Serra
Trattura
S8

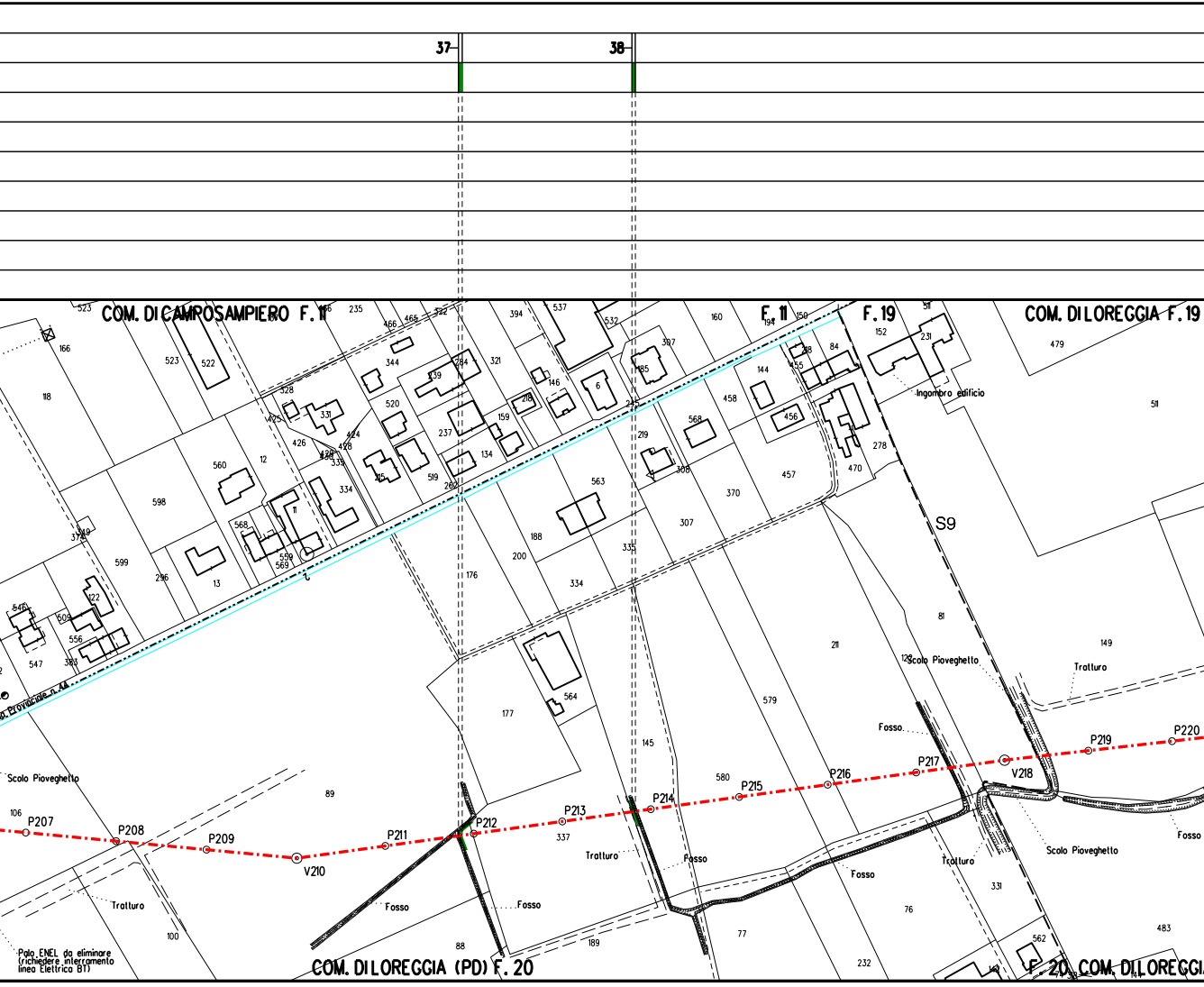
37
38
COM. DI CAMPOSAMPIERO F. 11
F. 11
F. 19
COM. DI LOREGGIA F. 19
Ingombro edificio
S9
Strada Provinciale n. 44
Scolo Pioveghetto
Fosso
Tratturo
P207
P208
P209
V210
P211
P212
P213
P214
P215
P216
P217
V218
P219
P220
Palo ENEL da eliminare
(richiedere interramento
linea Elettrica BT)
COM. DI LOREGGIA (PD) F. 20
F. 20 COM. DI LOREGGI
523
522
166
118
560
598
599
296
13
12
568
559
569
11
334
328
331
425
426
424
428
335
344
520
239
284
321
237
159
134
519
262
235
466
465
394
537
532
146
6
218
185
397
219
308
563
188
200
335
176
334
177
564
145
89
106
100
88
337
189
580
568
370
307
160
458
144
456
455
457
470
278
152
231
479
81
211
579
149
76
77
331
232
562
483
547
556
509
122
546

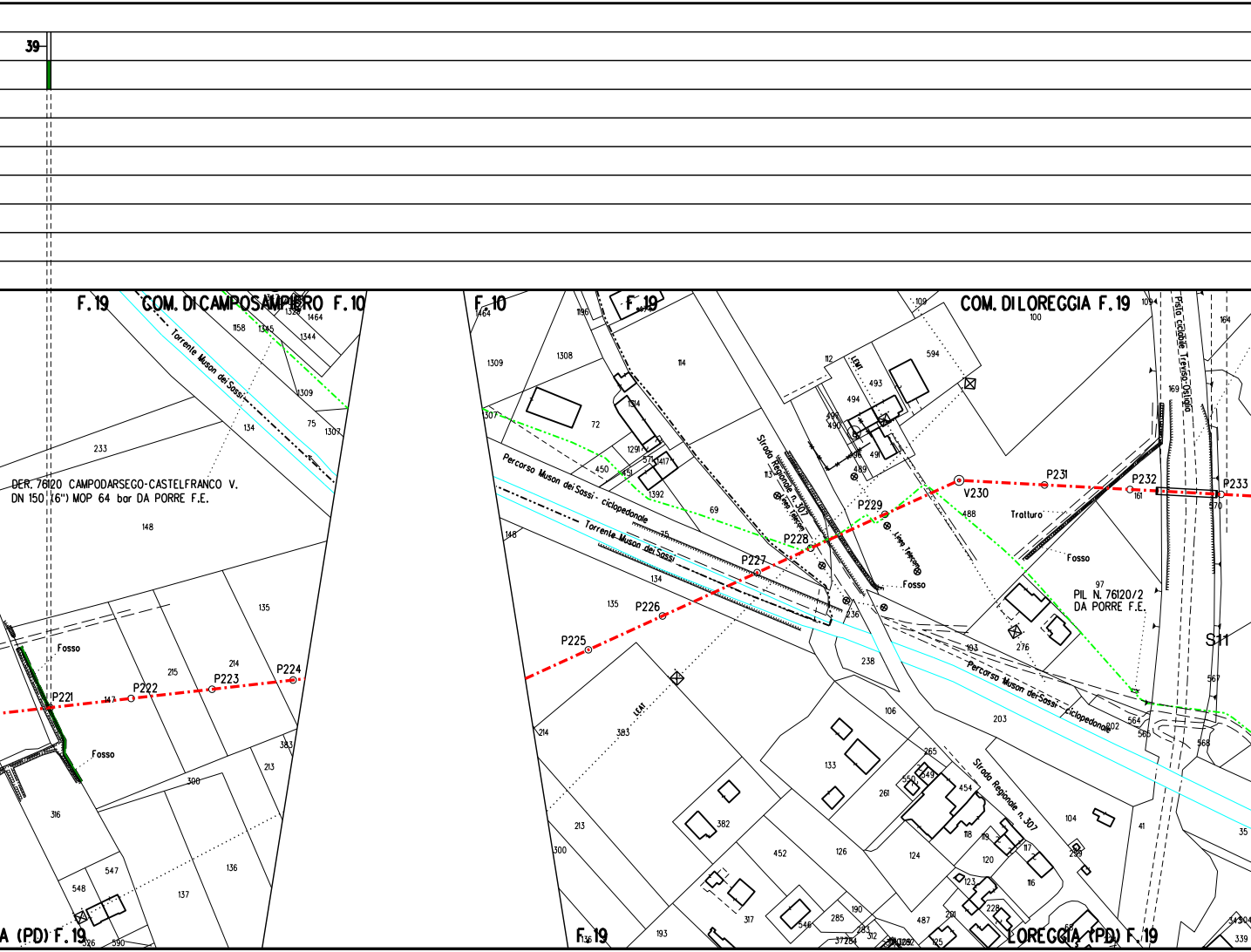
39
F.19
COM. DI CAMPOSAMPIERO F.10
Torrente Muson dei Sassi
DER. 76120 CAMPODARSEGO-CASTELFRANCO V.
DN 150 (6") MOP 64 bar DA PORRE F.E.
Fosso
P221
P222
P223
P224
A (PD) F.19
F.10
F.19
Percorso Muson dei Sassi - ciclopedonale
Torrente Muson dei Sassi
Strada Regionale n. 307
P225
P226
P227
P228
P229
V230
P231
P232
P233
COM. DI LOREGGIA F.19
Pista ciclabile Treviso-Ostiglia
Tratturo
Fosso
PIL. N. 76120/2
DA PORRE F.E.
S11
Percorso Muson dei Sassi - ciclopedonale
Strada Regionale n. 307
F.19
LOREGGIA (PD) F.19

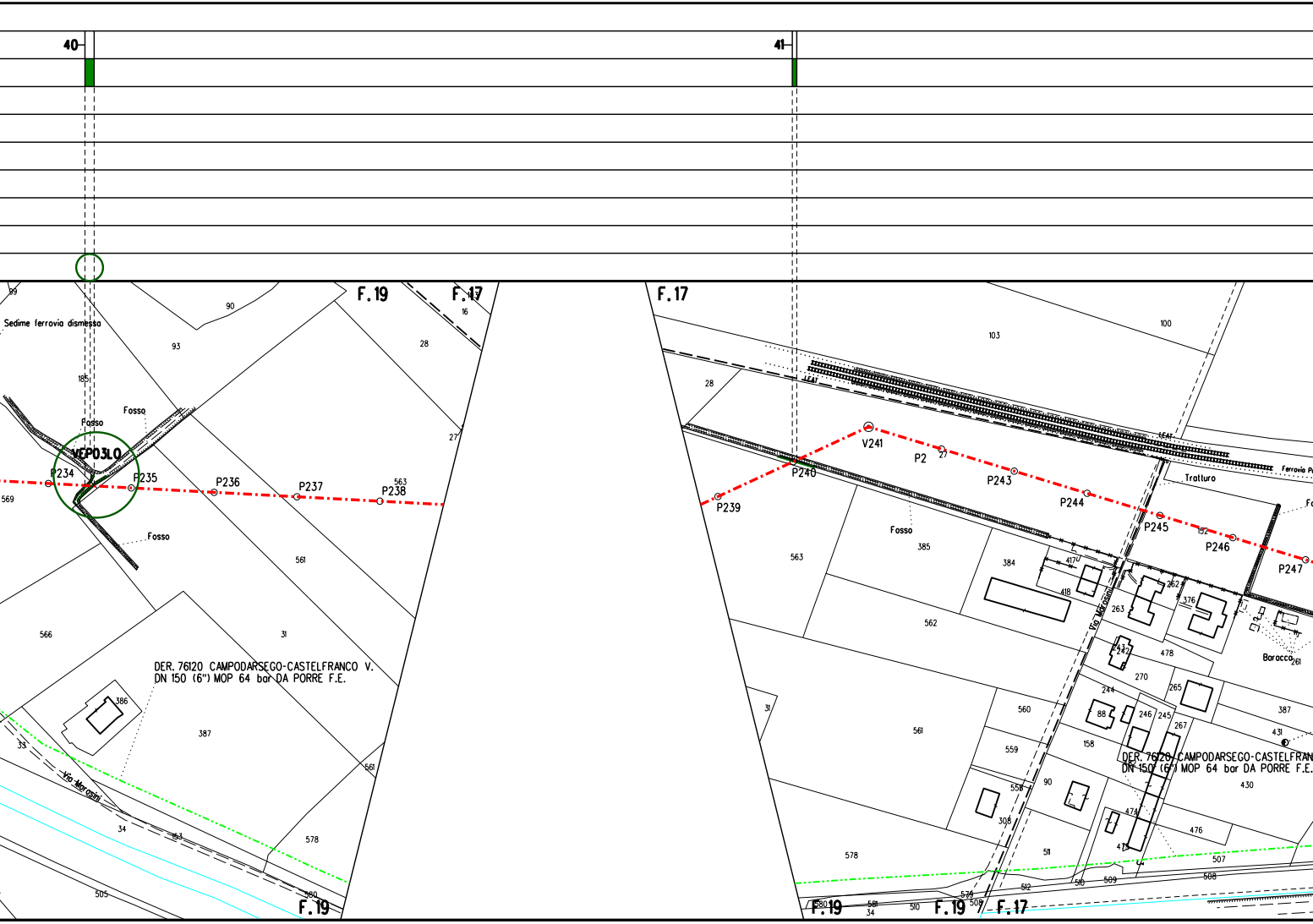
40
41
F.19
F.17
Sedime ferrovia dismessa
90
93
28
16
185
Fosso
Fosso
VEP03L0
P234
P235
P236
P237
P238
563
569
27
Fosso
561
566
31
DER. 76120 CAMPODARSEGO-CASTELFRANCO V.
DN 150 (6") MOP 64 bar DA PORRE F.E.
386
387
33
Via Marosini
34
163
561
578
505
580
F.19
F.17
103
100
28
V241
P2
P240
P239
P243
P244
P245
P246
P247
Ferrovia P
Tratturo
Fosso
385
384
417
418
Via Marosini
262
376
263
242
478
Baracca
261
563
562
270
265
244
387
560
88
246
245
267
431
561
158
DER. 76120 CAMPODARSEGO-CASTELFRAN
DN 150 (6") MOP 64 bar DA PORRE F.E.
559
430
31
558
90
474
308
506
511
507
578
512
510
509
508
F.19
580
581
34
510
F.19
F.17

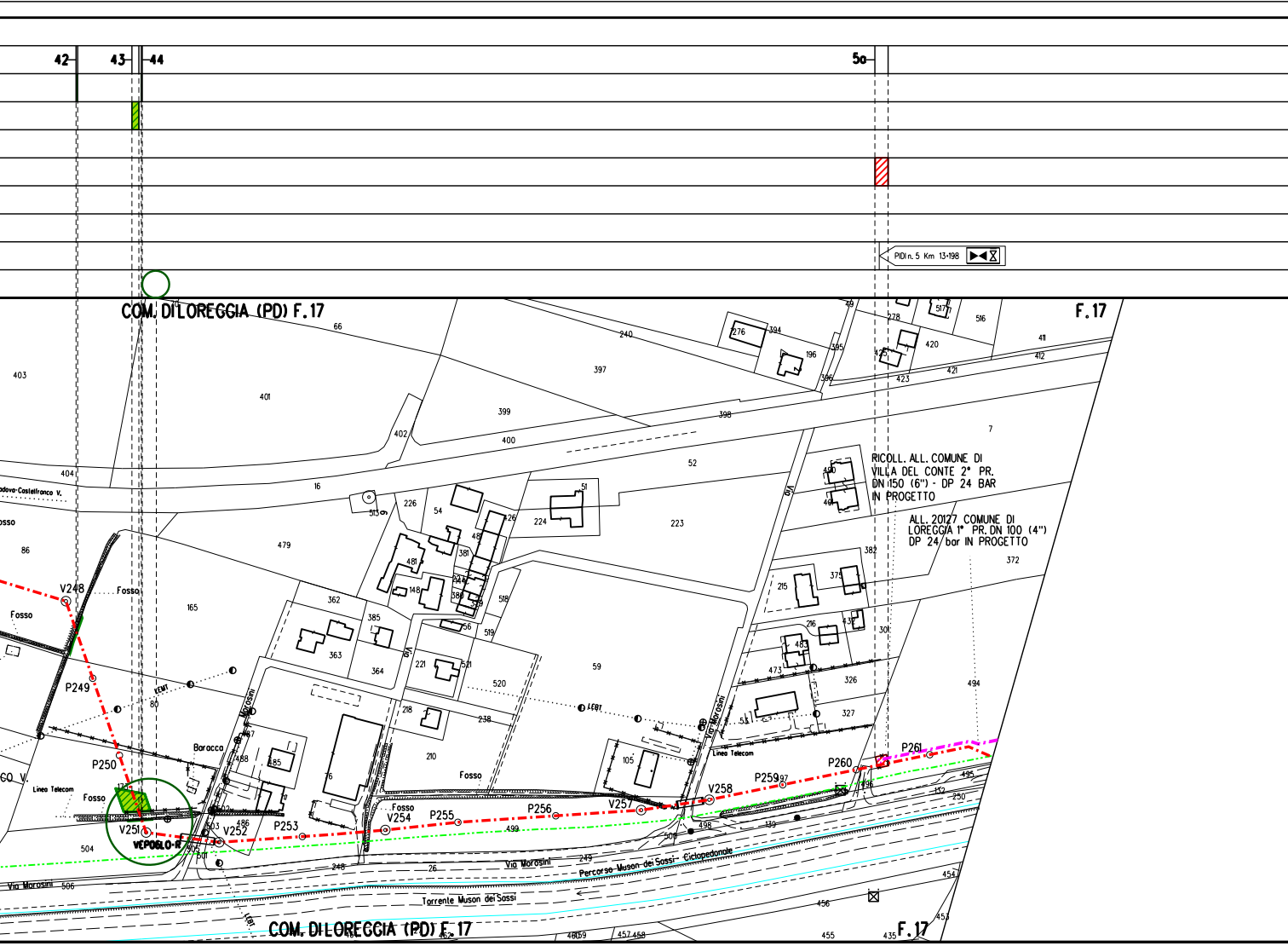

42
43
44
50
PIDI n. 5 Km 13+198
COM. DI LOREGGIA (PD) F.17
F.17
RICOLL. ALL. COMUNE DI
VILLA DEL CONTE 2° PR.
DN 150 (6") - DP 24 BAR
IN PROGETTO
ALL. 20127 COMUNE DI
LOREGGIA 1° PR. DN 100 (4")
DP 24 bar IN PROGETTO
V248
P249
P250
V251
VEPOGLO-R
V252
P253
V254
P255
P256
V257
V258
P259
P260
P261
Fosso
Baracca
Linea Telecom
Via Morosini
Via
Percorso Muson dei Sossi - Ciclopedonale
Torrente Muson dei Sossi
Padova-Castelfranco V.
LEBT
403
404
86
401
479
165
66
16
402
399
400
397
240
398
52
226
54
51
224
223
481
148
381
362
385
363
364
221
59
520
218
210
105
238
215
375
382
372
473
326
327
494
7
276
394
196
395
396
278
420
421
423
517
516
411
412
485
488
486
504
506
503
505
501
248
26
249
499
498
500
139
495
132
454
456
455
453
435
457
458
459
462

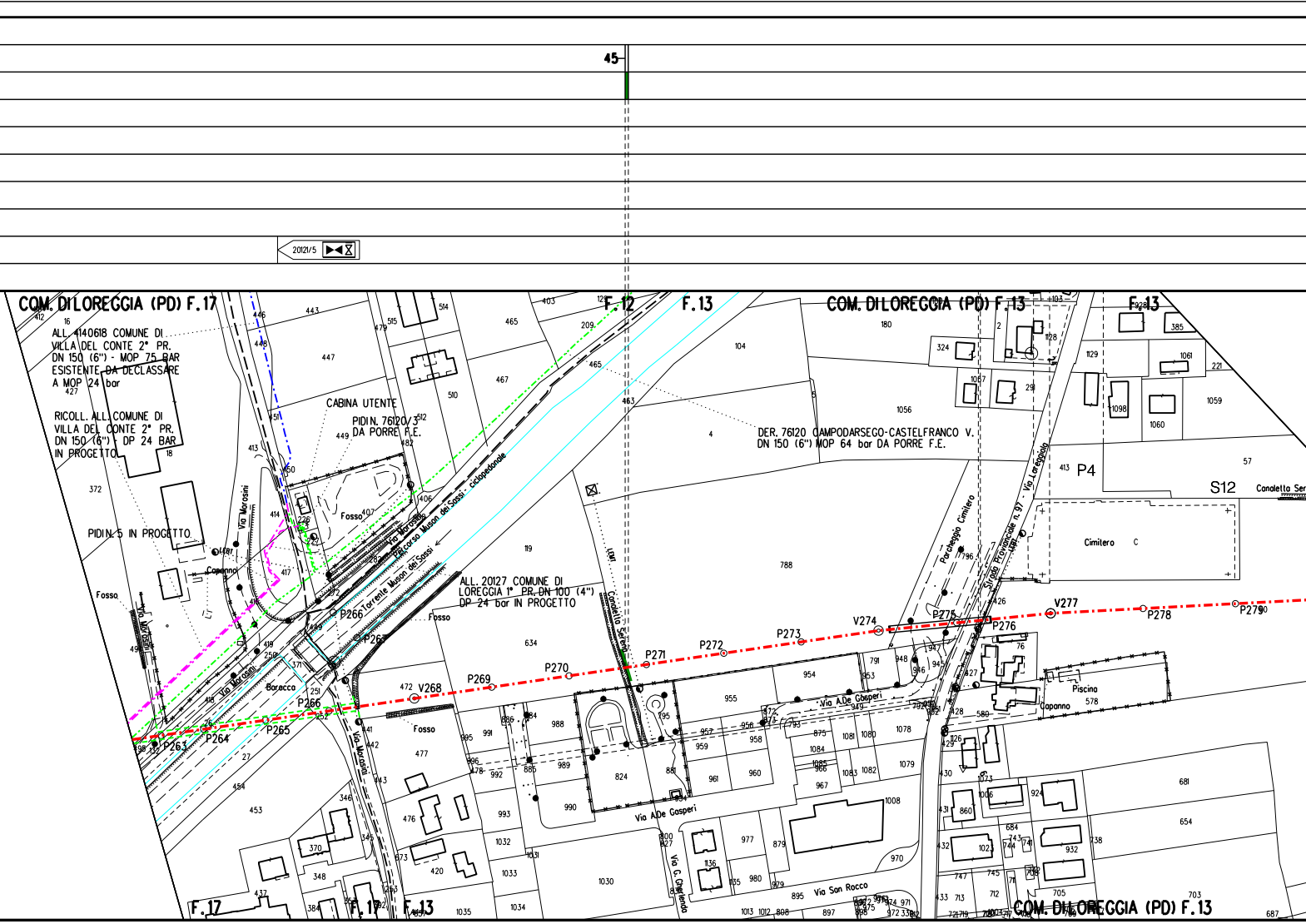
45
20121/5
COM. DI LOREGGIA (PD) F. 17
ALL. 4140618 COMUNE DI VILLA DEL CONTE 2° PR. DN 150 (6") - MOP 75 BAR ESISTENTE DA DECLASSARE A MOP 24 bar
RICOLL. ALL. COMUNE DI VILLA DEL CONTE 2° PR. DN 150 (6") - DP 24 BAR IN PROGETTO
CABINA UTENTE
PIDI N. 76120/3 DA PORRE F.E.
PIDI N. 5 IN PROGETTO
F. 12
F. 13
COM. DI LOREGGIA (PD) F. 13
DER. 76120 CAMPODARSEGO-CASTELFRANCO V. DN 150 (6") MOP 64 bar DA PORRE F.E.
ALL. 20127 COMUNE DI LOREGGIA 1° PR. DN 100 (4") DP 24 bar IN PROGETTO
Via Morosini
Torrente Muson dei Sassi
Percorso Muson dei Sassi - ciclopedonale
Fosso
Capanno
Baracco
Canaletto Sereno
Via A. De Gasperi
Via G. Giardino
Via San Rocco
Parcheggio Cimitero
Strada Provinciale n. 97 - Via Loreggiola
Cimitero
Piscina
P4
S12
Canaletta Ser
P263
P264
P265
P266
P267
V268
P269
P270
P271
P272
P273
V274
P275
P276
V277
P278
P279
F. 17
F. 13
COM. DI LOREGGIA (PD) F. 13

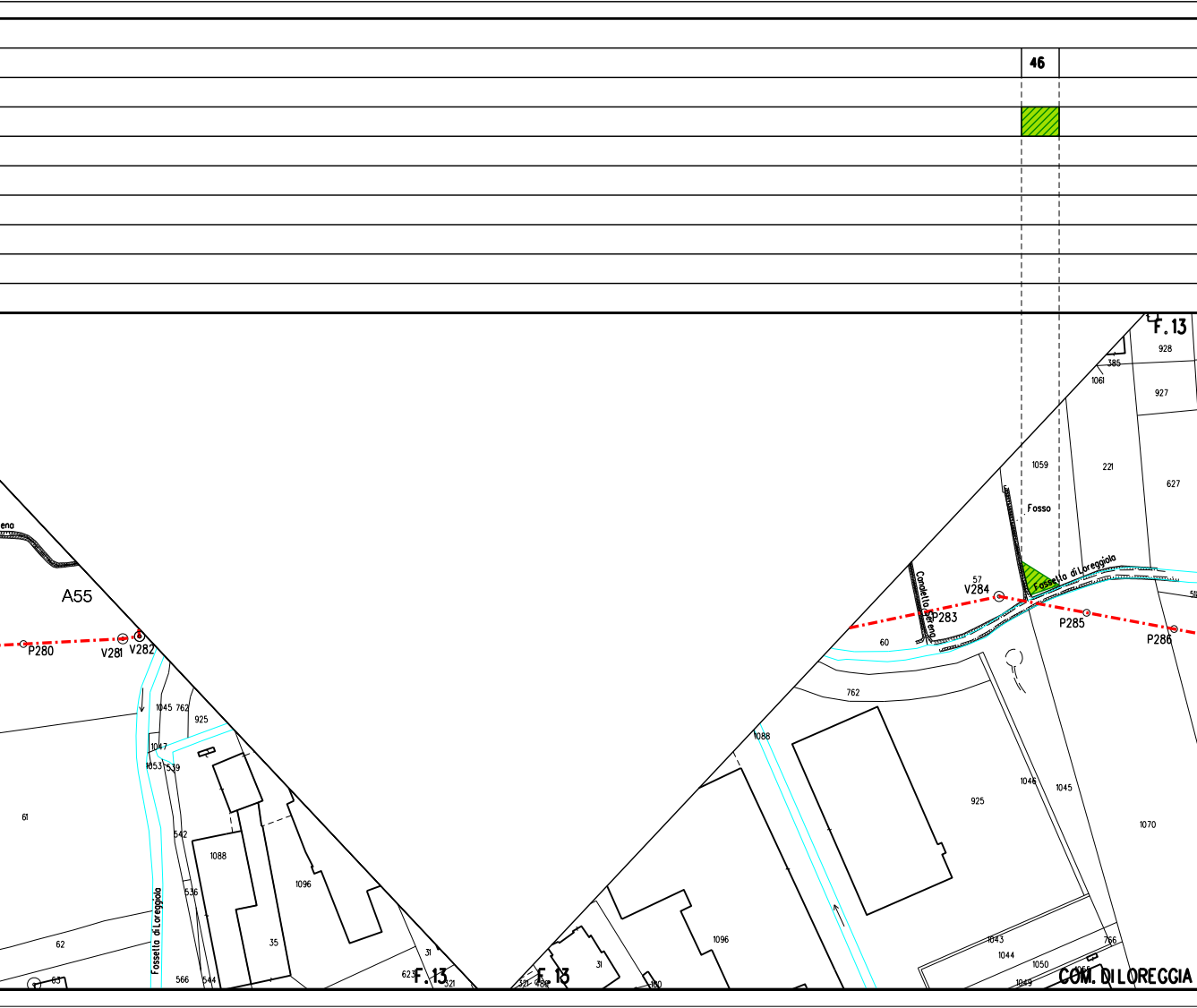
46
F.13
928
385
1061
927
1059
221
627
Fosso
Fossetta di Loreggiola
Canaletto
57
V284
P283
P285
P286
60
762
1088
925
1046
1045
1070
1096
1043
1044
1050
1049
756
COM. DI LOREGGIA
A55
P280
V281
V282
1045
762
925
1047
1053
539
61
542
1088
1096
536
62
Fossetta di Loreggiola
35
566
544
63
623
31
F.13
321
F.13
31

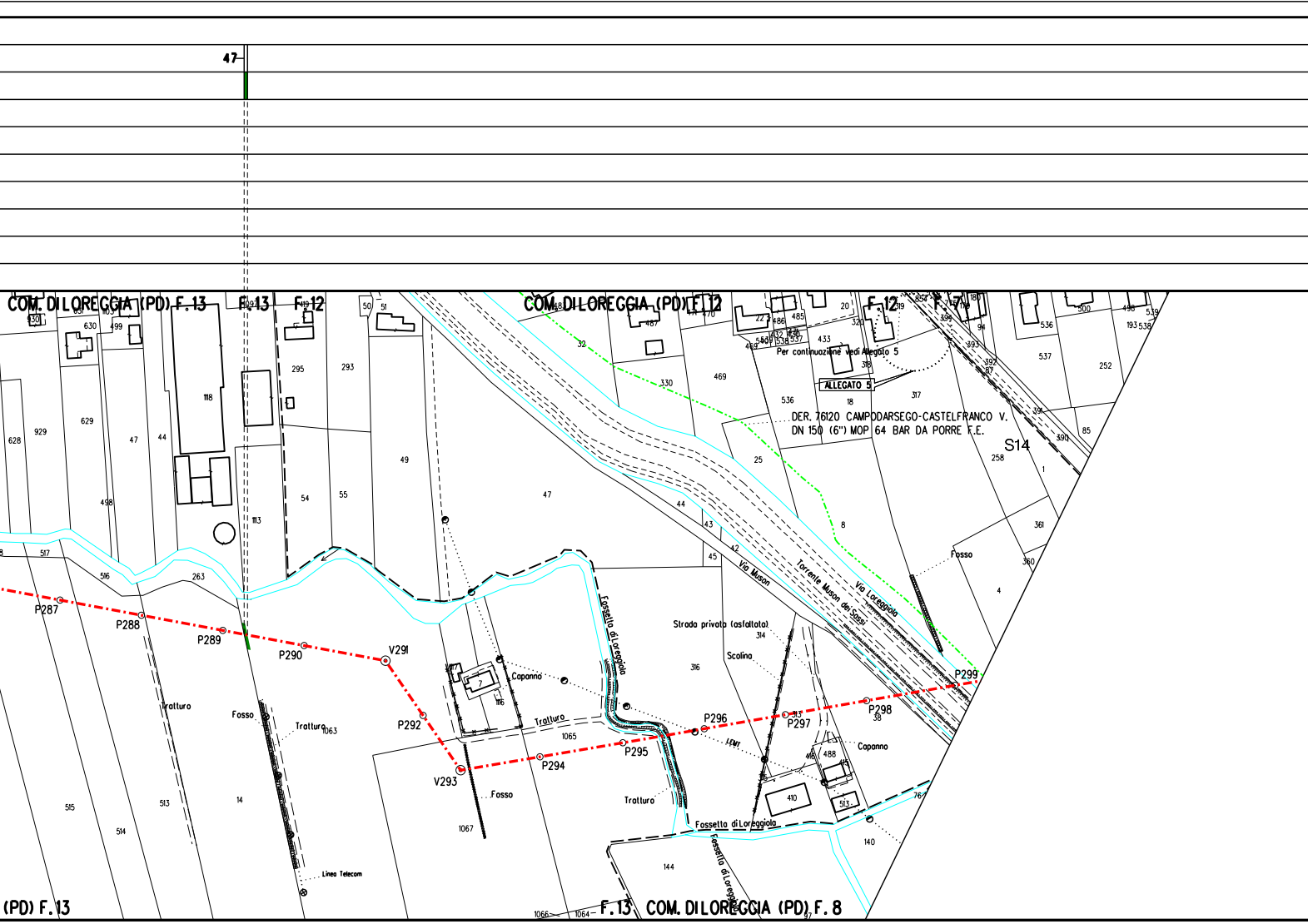
47
COM. DI LOREGGIA (PD) F. 13
F. 13
F. 12
COM. DI LOREGGIA (PD) F. 12
F. 12
F. 7
Per continuazione vedi Allegato 5
ALLEGATO 5
DER. 76120 CAMPODARSEGO-CASTELFRANCO V.
DN 150 (6") MOP 64 BAR DA PORRE F.E.
S14
Via Muson
Torrente Muson dei Sassi
Via Loreggiola
Fossetto di Loreggiola
Strada privata (asfaltata)
Scolina
Capanno
Tratturo
Fosso
Linea Telecom
P287
P288
P289
P290
V291
P292
V293
P294
P295
P296
P297
P298
P299
930
631
1103
630
499
628
929
629
47
44
118
498
1097
113
419
295
293
50
51
54
55
49
517
516
263
515
514
513
14
1063
7
116
1065
1067
144
1066
1064
487
470
22
486
485
20
320
319
854
180
396
94
536
500
496
539
193
538
469
509
432
538
537
433
318
317
32
330
536
18
393
392
87
537
252
391
390
85
258
25
8
1
361
360
4
44
43
42
45
314
316
313
38
416
488
415
410
513
76
140
97
(PD) F. 13
F. 13
COM. DI LOREGGIA (PD) F. 8

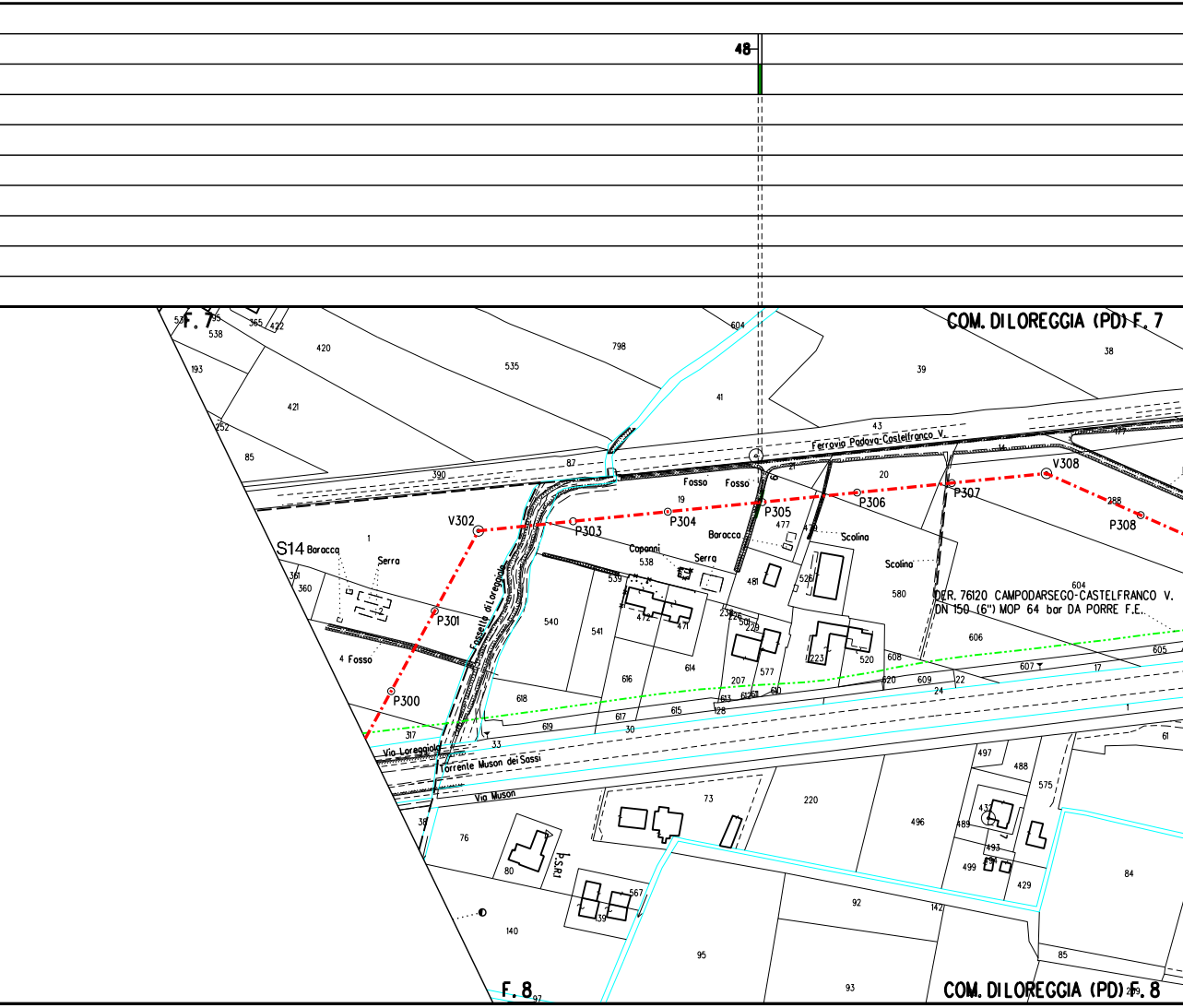
48
COM. DILOREGGIA (PD) F. 7
F. 7
F. 8
COM. DILOREGGIA (PD) F. 8
Ferrovia Padova-Castelfranco V.
DER. 76120 CAMPODARSEGO-CASTELFRANCO V.
DN 150 (6") MOP 64 bar DA PORRE F.E.
V302
V308
P300
P301
P303
P304
P305
P306
P307
P308
S14
Baracca
Serra
Fosso
Fossetta di Loreggiola
Capanni
Scolina
Via Loreggiola
Torrente Muson dei Sassi
Via Muson
P.S.R.1
604
798
535
420
421
538
365
422
193
252
85
390
87
41
39
38
43
14
20
21
19
477
478
481
526
580
606
605
607
17
24
22
609
620
608
520
223
577
60
207
128
615
617
30
619
618
33
317
540
541
616
614
472
471
539
1
361
360
4
73
220
496
497
488
575
489
493
499
429
84
61
92
142
95
93
85
140
80
76
39
567
97
1

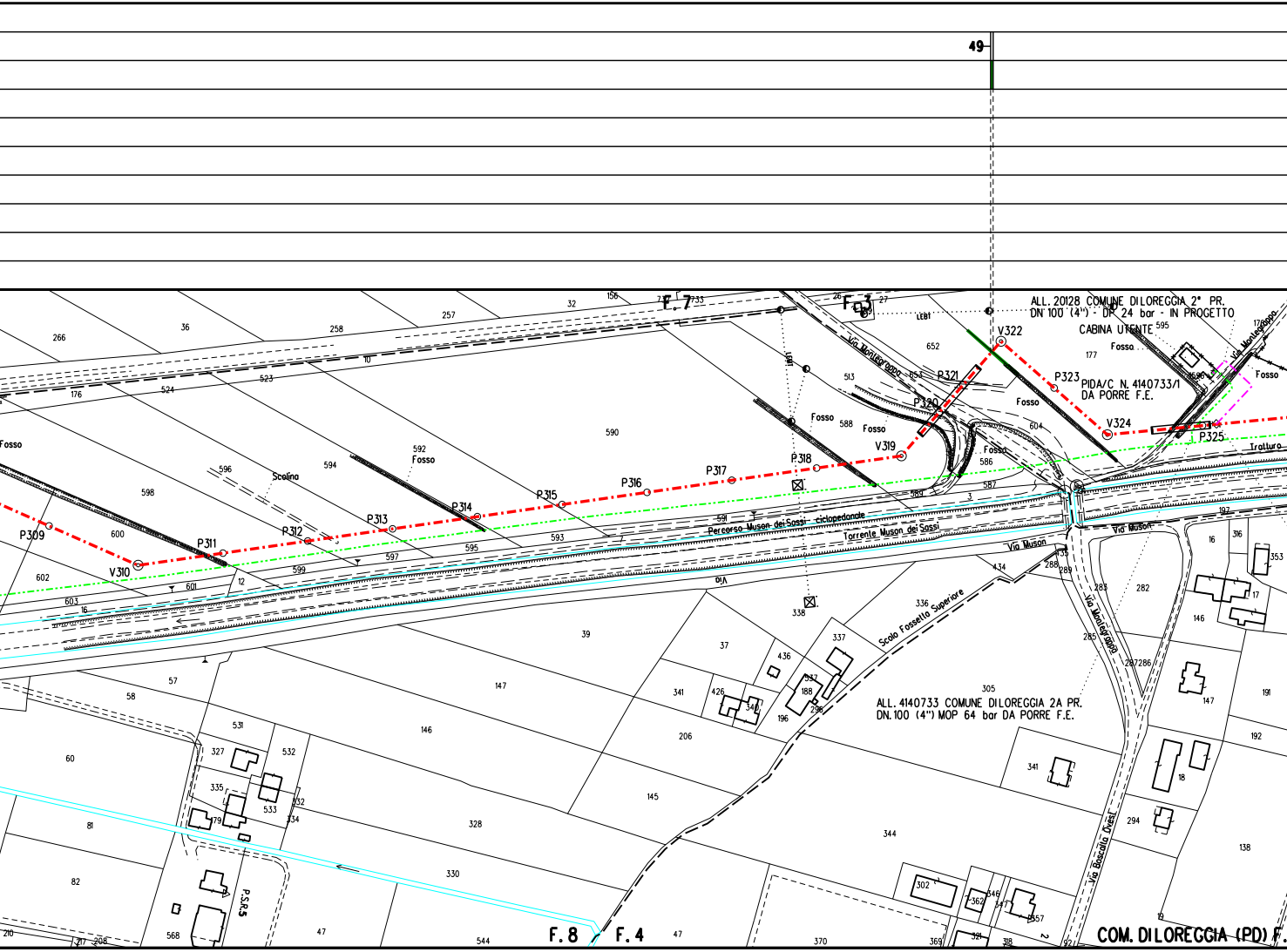
49
ALL. 20128 COMUNE DILOREGGIA 2° PR.
DN 100 (4") - DP 24 bar - IN PROGETTO
CABINA UTENTE
PIDA/C N. 4140733/1
DA PORRE F.E.
ALL. 4140733 COMUNE DILOREGGIA 2A PR.
DN.100 (4") MOP 64 bar DA PORRE F.E.
COM. DILOREGGIA (PD) F.
F. 7
F. 3
F. 8
F. 4
V310
P309
P311
P312
P313
P314
P315
P316
P317
P318
V319
P320
P321
V322
P323
V324
P325
Via Montegrappa
Via Muson
Via
Via Boscalta Ovest
Torrente Muson dei Sossi
Percorso Muson dei Sossi - ciclopedonale
Scolo Fossetto Superiore
P.S.R.5
Scolino
Fosso
Tratturo
266
36
258
257
32
156
733
26
27
652
653
513
588
590
592
594
596
598
600
602
603
16
601
599
12
597
595
593
591
589
587
586
604
3
177
595
176
596
176
524
523
10
197
16
316
353
17
146
288
289
283
282
285
287286
147
191
192
18
294
138
19
434
336
337
436
437
188
296
196
426
342
341
37
39
305
341
206
145
344
302
362
346
347
357
369
321
318
2
92
57
58
147
146
60
81
82
531
532
327
335
533
179
532
334
328
330
47
210
207
208
568
47
544
370
338

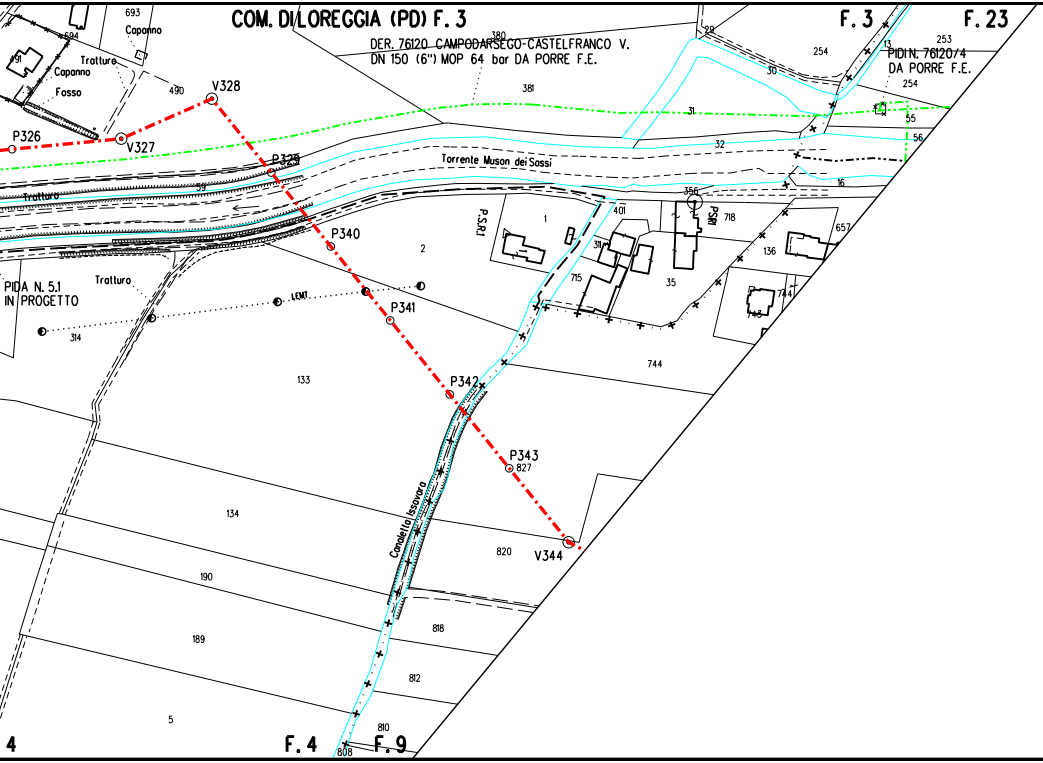
COM. DI LOREGGIA (PD) F. 3
DER. 76120 CAMPODARSEGO-CASTELFRANCO V.
DN 150 (6") MOP 64 bar DA PORRE F.E.
F. 3
F. 23
PIDI N. 76120/4
DA PORRE F.E.
693
Capanno
694
491
Tratturo
Capanno
Fosso
490
V328
P326
V327
P329
380
381
31
32
29
30
254
253
13
254
55
56
16
Torrente Muson dei Sassi
59
Tratturo
P340
P.S.R.1
1
2
356
401
PSR1
718
657
136
311
715
35
744
743
744
PIDA N. 5.1
IN PROGETTO
Tratturo
LEMT
314
P341
133
P342
P343
827
V344
820
134
Canaletta Issovara
190
818
189
812
5
810
808
4
F. 4
F. 9

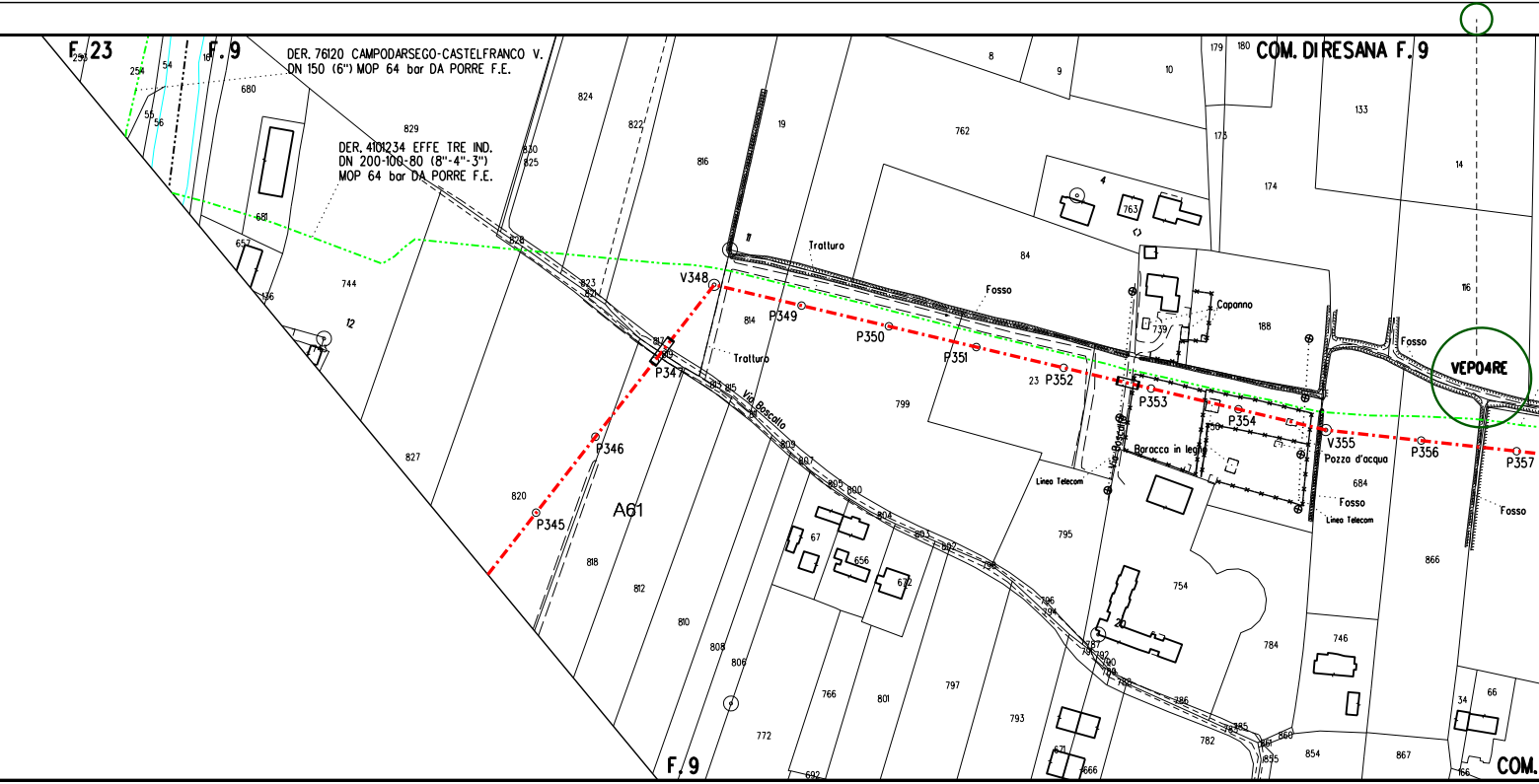
F. 23
F. 9
DER. 76120 CAMPODARSEGO-CASTELFRANCO V.
DN 150 (6") MOP 64 bar DA PORRE F.E.
DER. 4101234 EFFE TRE IND.
DN 200-100-80 (8"-4"-3")
MOP 64 bar DA PORRE F.E.
COM. DIRESANA F. 9
VEP04RE
V348
P349
P350
P351
P352
P353
P354
V355
P356
P357
P347
P346
P345
A61
Tratturo
Tratturo
Fosso
Fosso
Fosso
Fosso
Capanno
Baracca in legno
Via Boscallo
Via Boscallo
Pozza d'acqua
Linea Telecom
Linea Telecom
F. 9
COM.
680
681
657
744
12
829
828
830
825
824
822
816
823
821
827
820
818
812
810
814
799
795
754
784
746
684
866
867
854
782
797
793
801
766
772
806
808
19
11
8
9
10
762
84
4
763
179
180
175
174
133
14
116
188
739
23

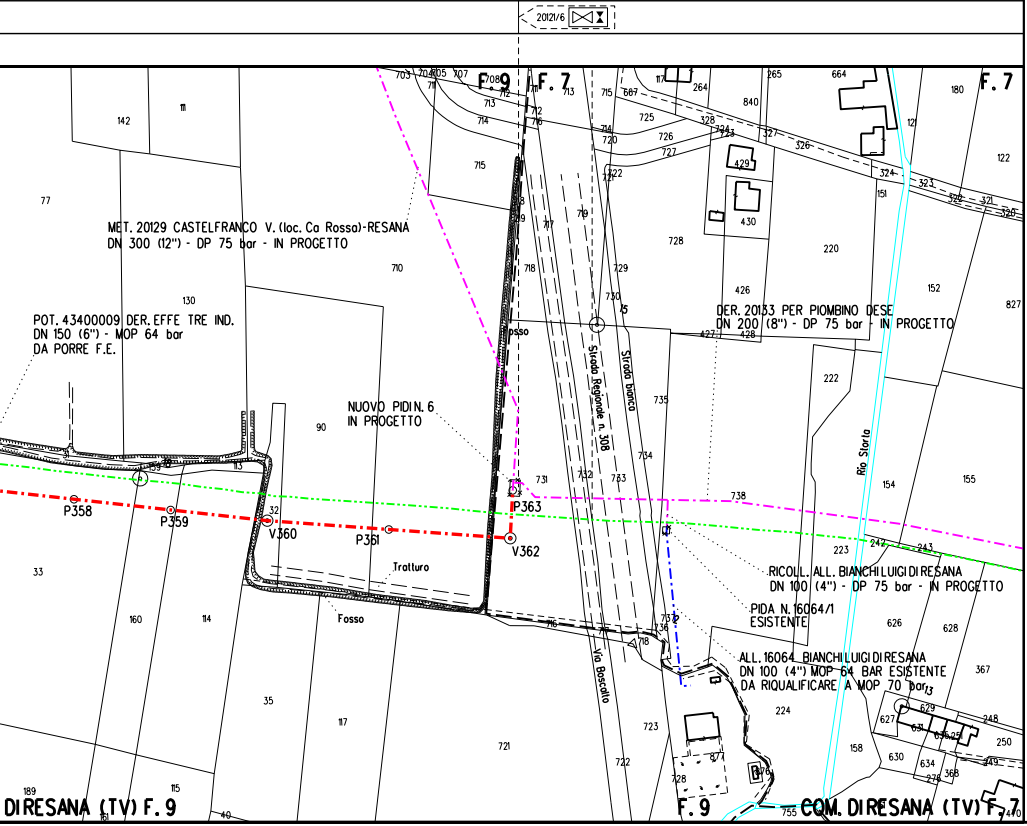
2012/6
F. 9
F. 7
MET. 20129 CASTELFRANCO V. (loc. Ca Rossa)-RESANA
DN 300 (12") - DP 75 bar - IN PROGETTO
POT. 43400009 DER. EFFE TRE IND.
DN 150 (6") - MOP 64 bar
DA PORRE F.E.
NUOVO PIDI N. 6
IN PROGETTO
DER. 20133 PER PIOMBINO DESE
DN 200 (8") - DP 75 bar - IN PROGETTO
Strada Regionale n. 308
Strada bianca
Rio Storta
Fosso
Tratturo
Via Boscallo
P358
P359
V360
P361
V362
P363
RICOLL. ALL. BIANCHI LUIGI DI RESANA
DN 100 (4") - DP 75 bar - IN PROGETTO
PIDA N. 16064/1
ESISTENTE
ALL. 16064 BIANCHI LUIGI DI RESANA
DN 100 (4") MOP 64 BAR ESISTENTE
DA RIQUALIFICARE A MOP 70 bar
DI RESANA (TV) F. 9
F. 9
COM. DI RESANA (TV) F. 7

## LEGENDA

- METANODOTTO IN PROGETT
- METANODOTTI IN ESERCIZIO
- METANODOTTI DA DISMETTE
- METANODOTTI IN PROGETTO DA ALTRA OPERA

- ▨ Rimboschimento diffuso
- 🟩 Ricostituzione formazione lineare
- ▨ Ripristino area verde urbano/orr
- 🟥 Mascheramento impianto
- ○ Stazione di monitoraggio Vegetazione, Flora, Fauna ed Eco

TO

RE

namentale

osistemi

Il presente disegno e' di proprieta' aziendale - La societa' tutelera' i propri diritti a termine di legge.

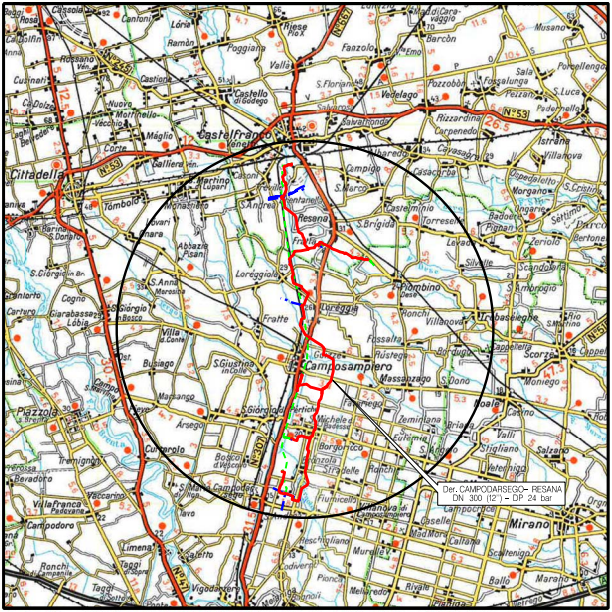
Castelfranco Veneto
Cittadella
Resana
Loreggia
Camposampiero
Borgoricco
Mirano
Der. CAMPODARSEGO– RESANA
DN 300 (12") – DP 24 bar

**COROGRAFIA** **SCALA 1:** 200.000

Nei Comuni di BORGORICCO,CAMPODARSEGO,CAMPOSAMPIERO,LOREGGIA,RESANA

ORDINE DOTTORI AGRONOMI DOTTORI FORESTALI
Dott.
MONTALBANO
MIRELLA
n. 362
ALBO
- MARCHE -

| | | | | | |
|---|---|---|---|---|---|
| | | | | | |
| | | | | | |
| | | | | | |
| 0 | 04/11/2020 | EMISSIONE | IEMBO | LUMINARI | MONTALBANO |
| Rev. | Data | Descrizione | Disegn. | Contr. | Approv. |

| | | |
|---|---|---|
| Proprietario snam | Progettista COMIS<br>consulenza materiali - ispezioni - saldature<br>progettazione - direzione lavori | Disegno P-RV-20121 |
| Impianto: DER. CAMPODARSEGO-RESANA<br>DN 300 (12") - DP 24 bar | | Revisione 0 |
| | | Comm. NR/16025/R-L01 |
| | | Cod.tec. 20121 |
| PLANIMETRIA CATASTALE CON TIPOLOGIE<br>DI RIPRISTINO VEGETAZIONALE | | Scala 1:2000 |