DATI TECNICI FUNZIONALI

N. SCHEDA DI DETTAGLIO	1a
RICOSTITUZIONE FORMAZIONE LINEARE	
RIMBOSCHIMENTO DIFFUSO	
RIPRISTINO AREA VERDE URBANO/ORNAMENTALE	
MASCHERAMENTO IMPIANTO	▨
IMPIANTO	20129/1
STAZIONE DI MONITORAGGIO	
CONFINI AMMINISTRATIVI	

DATI CARATTERISTICI

DATI DI COSTRUZIONE

PRESSIONE DI PROGETTO **75.0** bar

PRESSIONE MASSIMA DI ESERCIZIO (MOP) **70.0** bar

GRADO DI UTILIZZAZIONE DICHIARATO **f - 0.57**

REALIZZATO IN CONFORMITA' AL **D.M. 17/04/2008**

RIVESTIMENTO GIUNTI DI SALDATURA

FASCE TERMORESTRINGENTI C50 PRIMER (A.07.10.02)

DATI GENERALI

DN **300** SP **9.5** **[12"]** **3330.00** m

LUNGHEZZA TOTALE IMPIANTO 3330.00 m.

PLANIMETRIA 1:2000

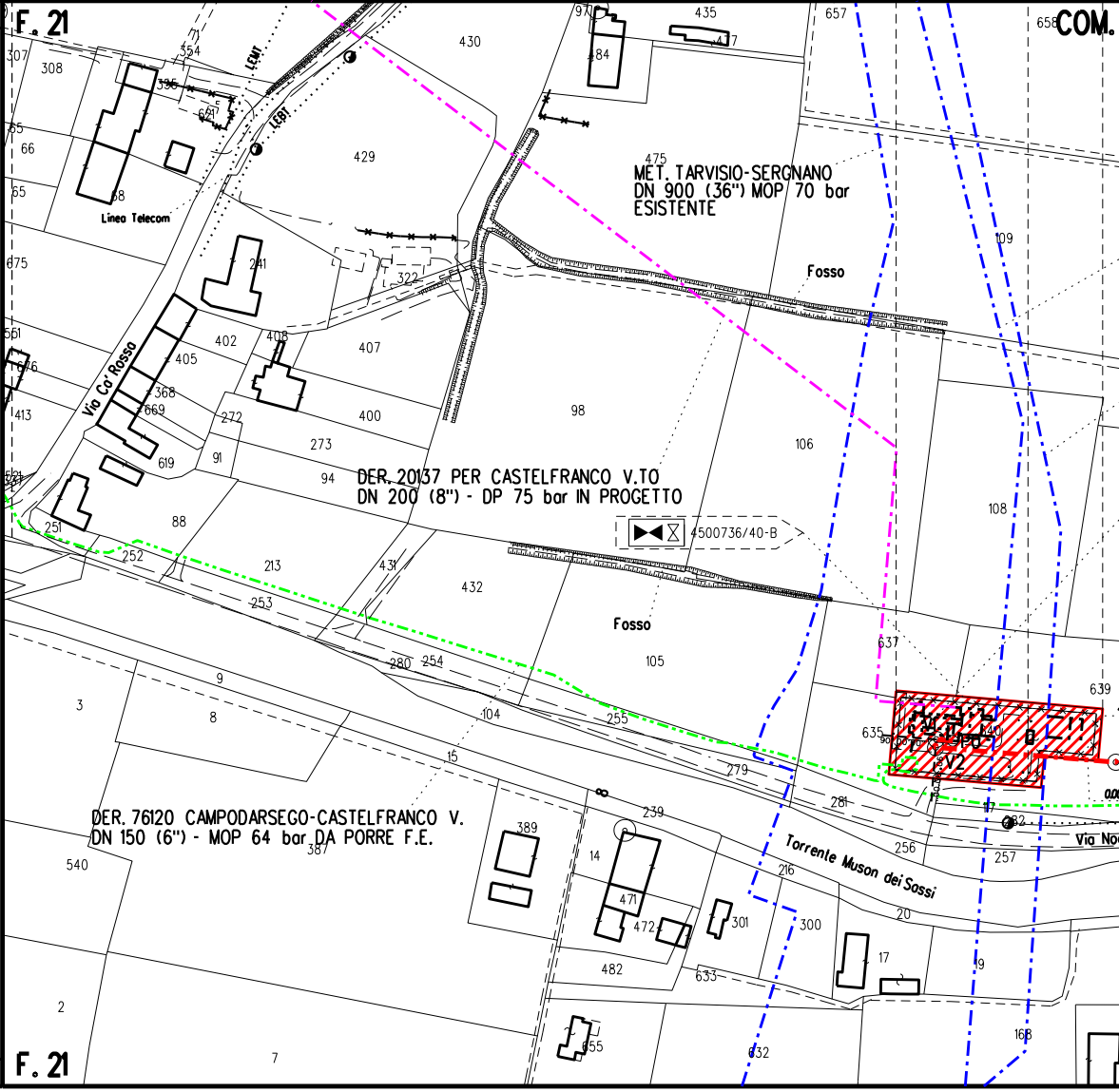
F. 21
COM.
MET. TARVISIO-SERGNANO
DN 900 (36") MOP 70 bar
ESISTENTE
DER. 20137 PER CASTELFRANCO V.TO
DN 200 (8") - DP 75 bar IN PROGETTO
4500736/40-B
DER. 76120 CAMPODARSEGO-CASTELFRANCO V.
DN 150 (6") - MOP 64 bar DA PORRE F.E.
Via Ca' Rosso
Linea Telecom
LEM
Fosso
Fosso
Torrente Muson dei Sassi
Via No
F. 21

CONFINI AMMINISTRATIVI

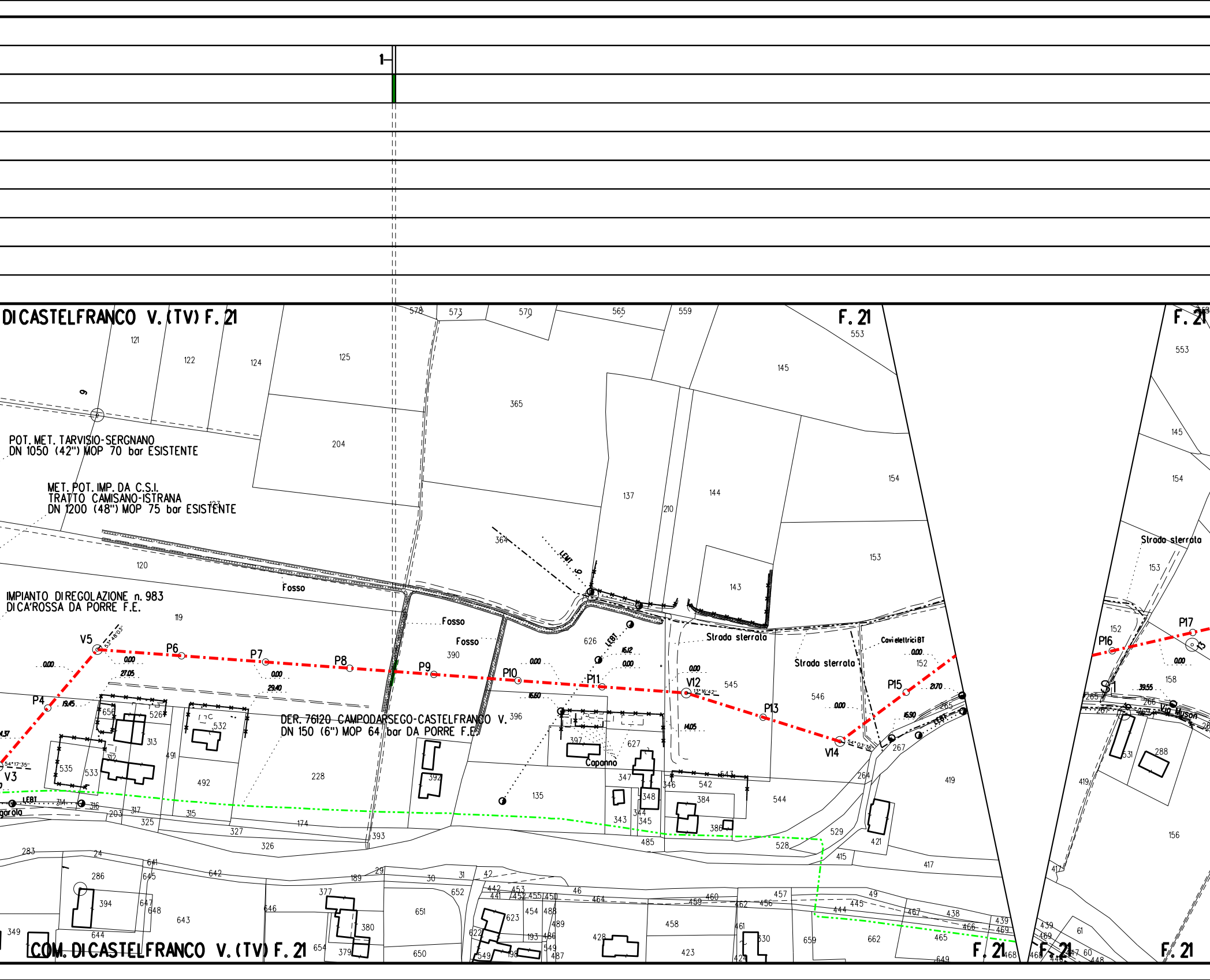
1
DI CASTELFRANCO V. (TV) F. 21
F. 21
POT. MET. TARVISIO-SERGNANO
DN 1050 (42") MOP 70 bar ESISTENTE
MET. POT. IMP. DA C.S.I.
TRATTO CAMISANO-ISTRANA
DN 1200 (48") MOP 75 bar ESISTENTE
IMPIANTO DI REGOLAZIONE n. 983
DI CA'ROSSA DA PORRE F.E.
DER. 76120 CAMPODARSEGO-CASTELFRANCO V.
DN 150 (6") MOP 64 bar DA PORRE F.E.
Fosso
Strada sterrata
Cavi elettrici BT
Caponno
LEBT
Via Muson
V3
P4
V5
P6
P7
P8
P9
P10
P11
V12
P13
V14
P15
P16
P17
S1
COM. DI CASTELFRANCO V. (TV) F. 21

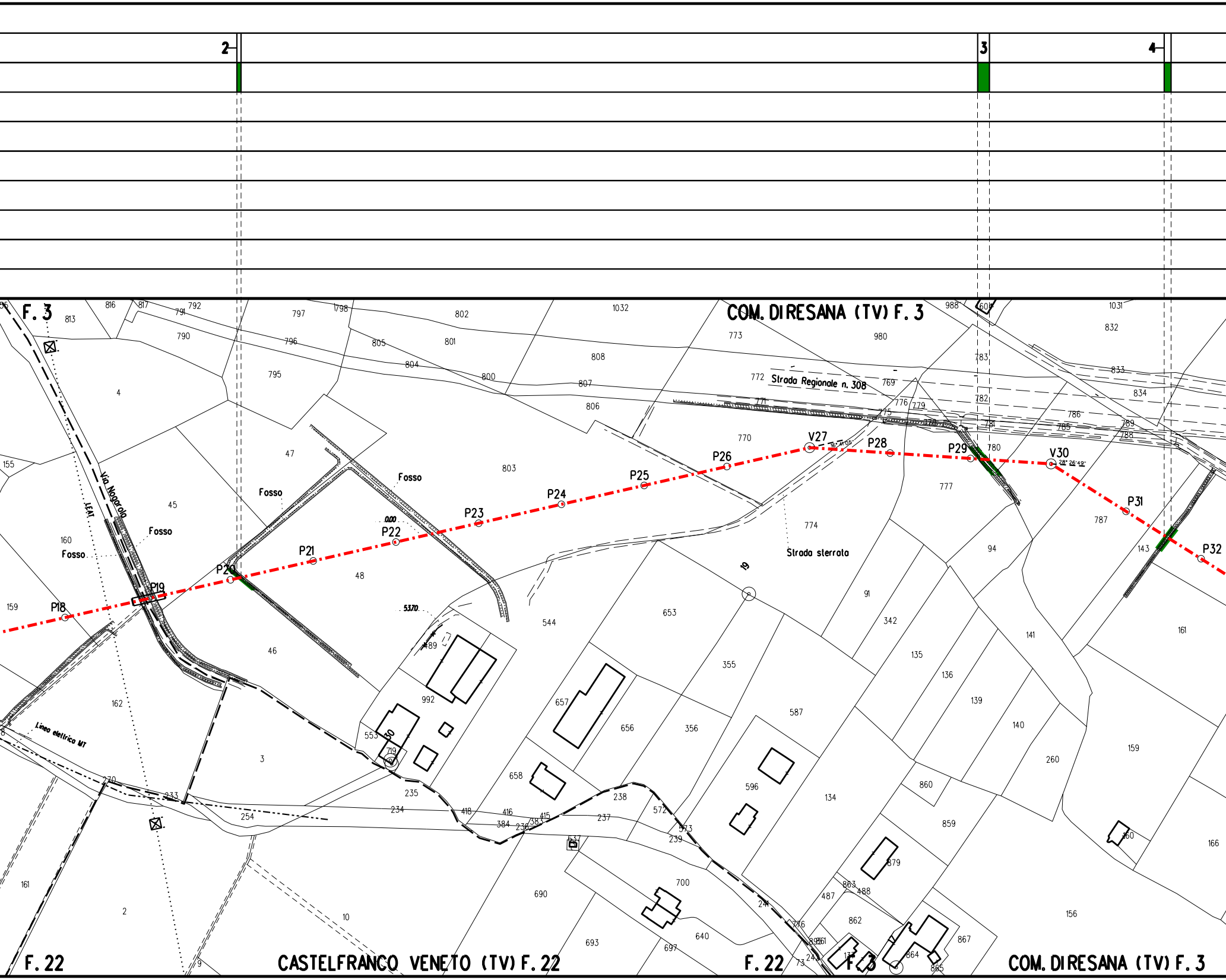
2
3
4
F. 3
COM. DIRESANA (TV) F. 3
Strada Regionale n. 308
Via Nogarola
LEAT
Fosso
Fosso
Fosso
Fosso
Strada sterrata
Linea elettrica MT
P18
P19
P20
P21
P22
P23
P24
P25
P26
V27
P28
P29
V30
P31
P32
0.00
53.70
F. 22
CASTELFRANCO VENETO (TV) F. 22
F. 22
F. 3
COM. DIRESANA (TV) F. 3

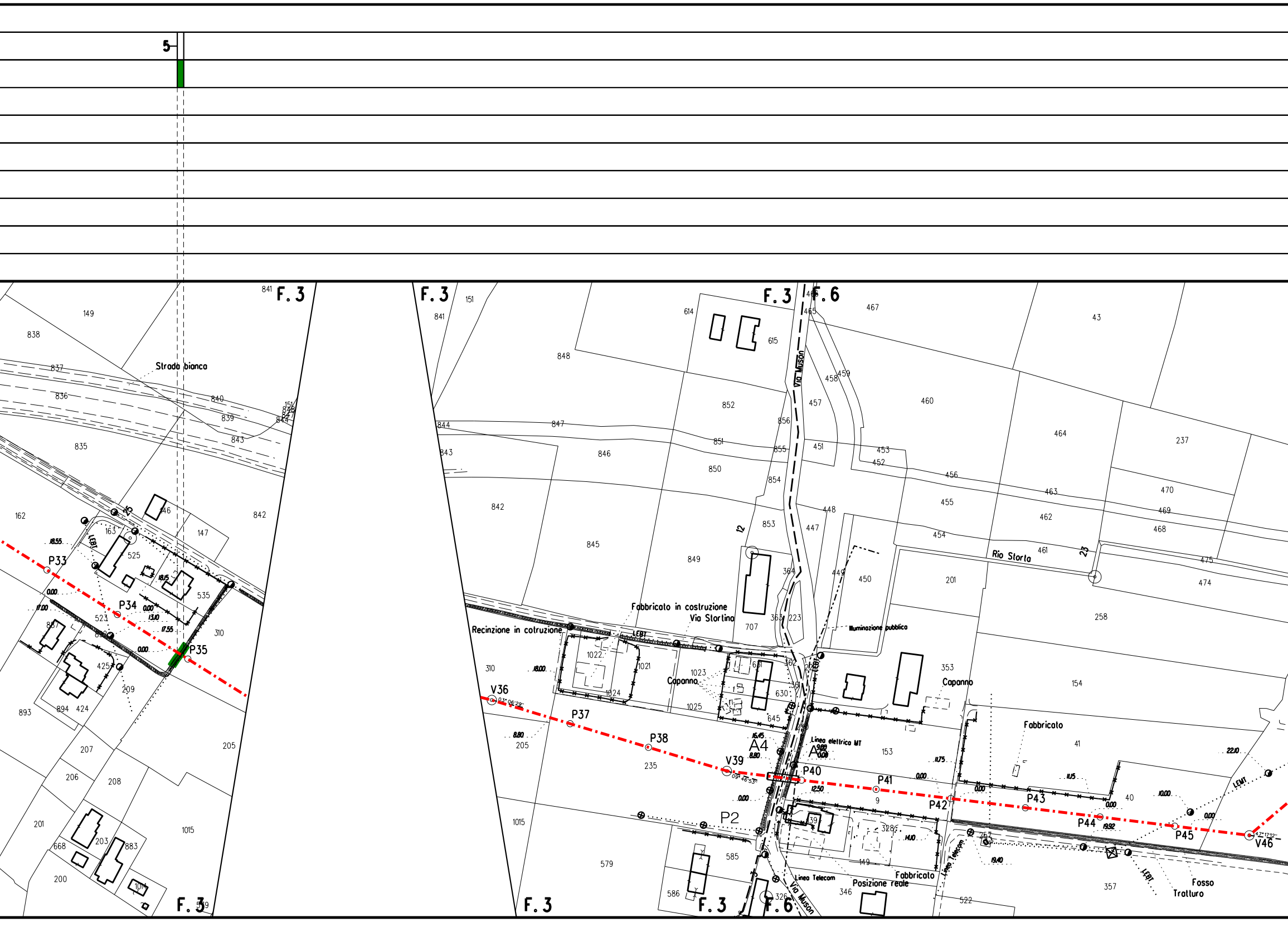
5
F. 3
F. 3
F. 3
F. 6
F. 3
F. 3
F. 6
Strada bianca
Via Muson
Rio Storta
Via Stortina
Fabbricato in costruzione
Recinzione in cotruzione
Capanno
Capanno
Fabbricato
Fabbricato
Posizione reale
Illuminazione pubblica
Linea elettrica MT
Linea Telecom
Linea Telecom
LEBT
LEMT
Fosso
Tratturo
P33
P34
P35
V36
P37
P38
V39
P40
P41
P42
P43
P44
P45
V46
A4
A4
P2
03° 06' 29"
09° 46' 53"
47° 17' 12"
12
23
25

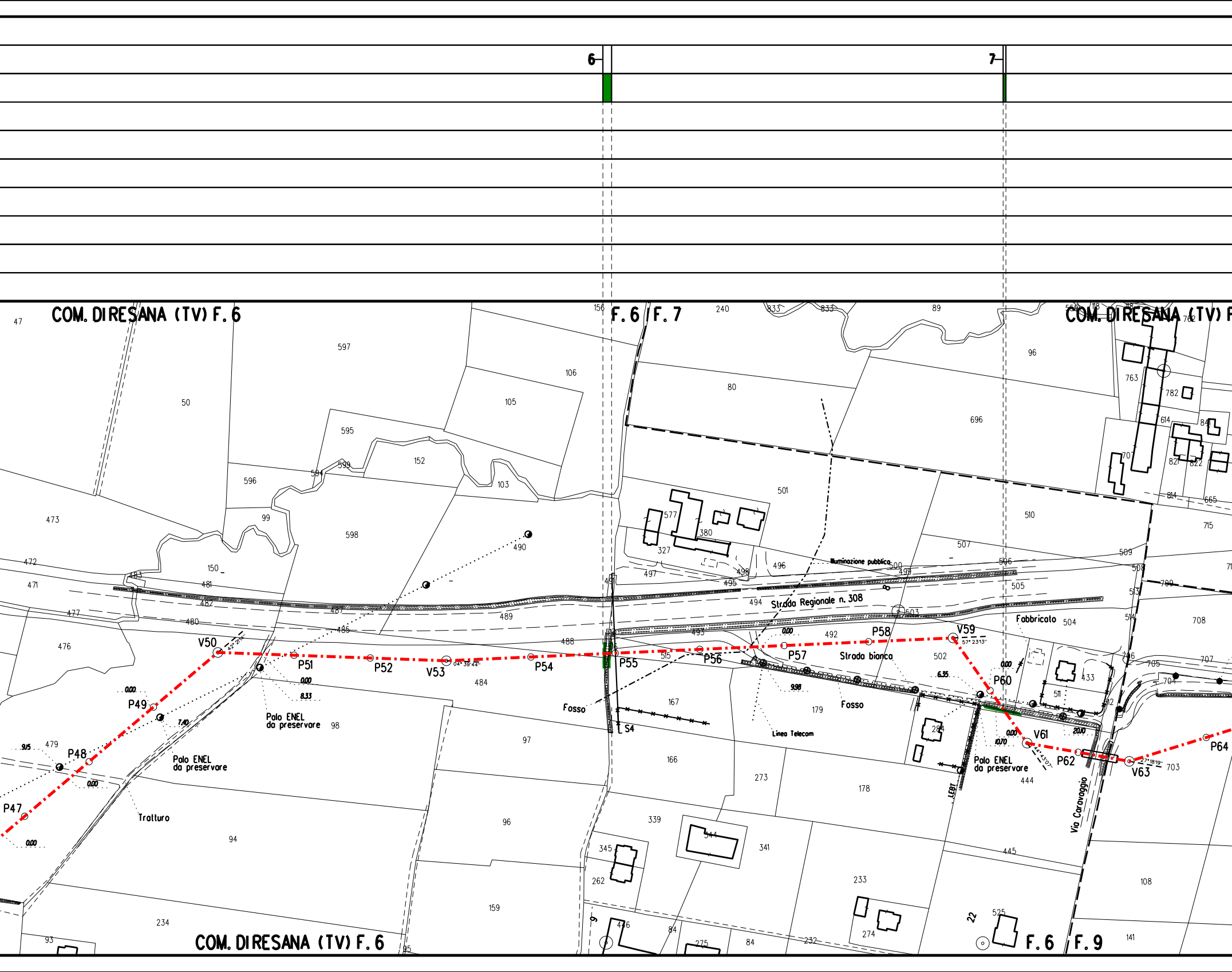
6
7
COM. DI RESANA (TV) F. 6
F. 6
F. 7
COM. DI RESANA (TV) F
COM. DI RESANA (TV) F. 6
F. 6
F. 9
Strada Regionale n. 308
Strada bianca
Illuminazione pubblica
Linea Telecom
Fosso
Fosso
Fabbricato
Palo ENEL da preservare
Palo ENEL da preservare
Palo ENEL da preservare
Tratturo
Via Caravaggio
LEBT
S4
P47
P48
P49
V50
P51
P52
V53
P54
P55
P56
P57
P58
V59
P60
V61
P62
V63
P64
0.00
9.15
7.40
8.33
6.35
9.98
10.70
20.10
04° 39' 44"
57° 23' 13"
27° 18' 19"
47
50
597
596
595
594
599
152
106
105
103
473
472
471
477
476
99
150
483
481
482
480
485
487
489
488
490
598
484
98
97
96
94
159
234
93
95
156
240
833
89
80
501
577
380
327
497
498
496
495
494
493
492
500
499
503
502
515
167
166
179
178
273
284
339
345
262
344
341
233
274
275
84
232
446
445
444
525
22
9
96
696
763
782
614
707
821
822
814
665
715
510
507
506
509
508
505
513
514
504
709
708
706
705
704
707
433
511
512
703
108
141

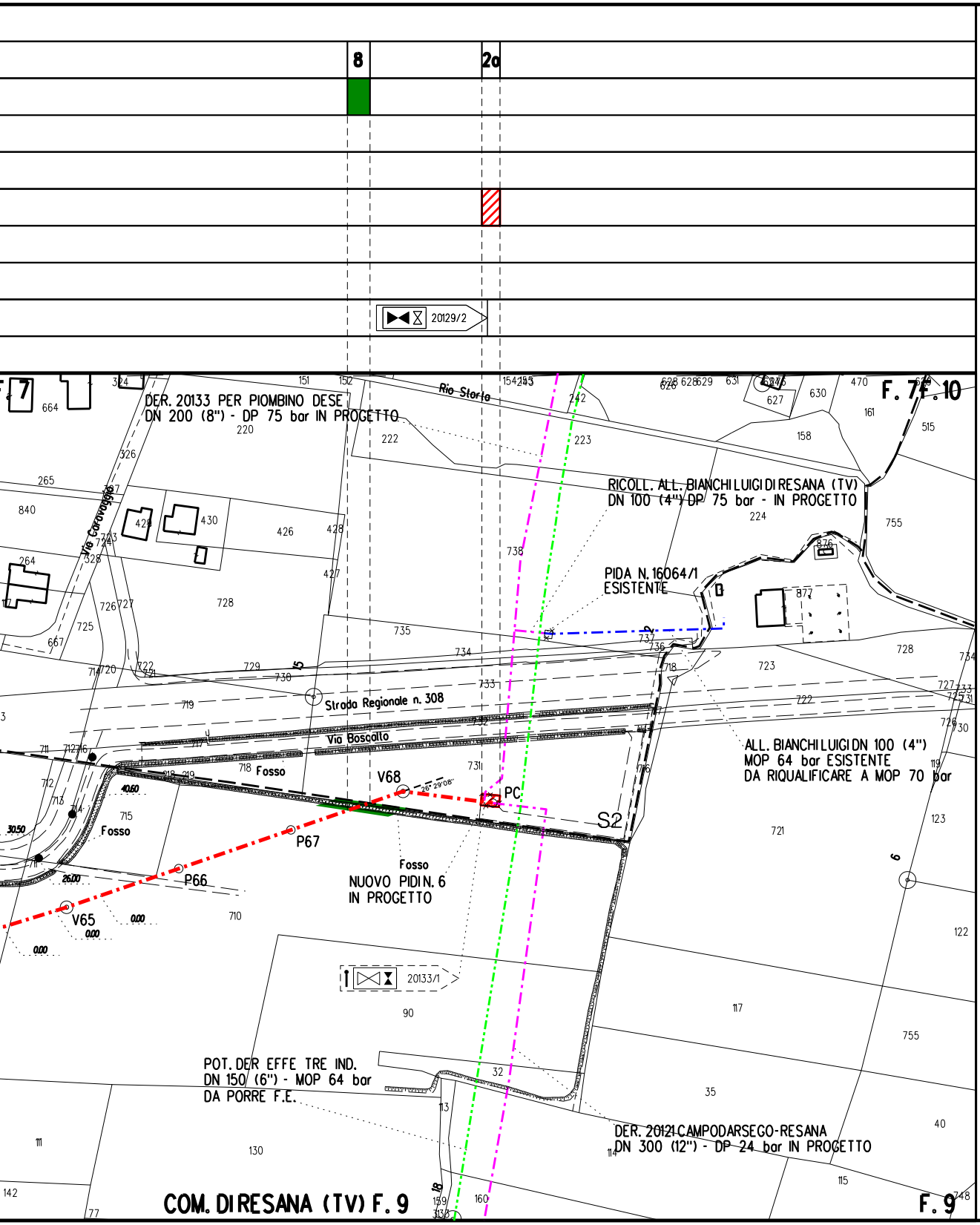
8
2a
20129/2
DER. 20133 PER PIOMBINO DESE
DN 200 (8") - DP 75 bar IN PROGETTO
Rio Storto
F. 7
F. 10
Via Caravaggio
RICOLL. ALL. BIANCHI LUIGI DI RESANA (TV)
DN 100 (4") DP 75 bar - IN PROGETTO
PIDA N. 16064/1
ESISTENTE
Strada Regionale n. 308
Via Boscalto
Fosso
V68
26° 29'08"
PC
S2
P67
P66
V65
ALL. BIANCHI LUIGI DN 100 (4")
MOP 64 bar ESISTENTE
DA RIQUALIFICARE A MOP 70 bar
NUOVO PIDI N. 6
IN PROGETTO
20133/1
POT. DER EFFE TRE IND.
DN 150 (6") - MOP 64 bar
DA PORRE F.E.
DER. 20121 CAMPODARSEGO-RESANA
DN 300 (12") - DP 24 bar IN PROGETTO
COM. DI RESANA (TV) F. 9
F. 9

LEGENDA

-·-·-·-	METANODOTTO IN PROGETTO
-·-·-·-	METANODOTTI IN ESERCIZIO
-··-··-	METANODOTTI DA DISMETTERE
-·-·-·-	METANODOTTI IN PROGETTO DA ALTRA OPERA
▨	Rimboschimento diffuso
🟩	Ricostituzione formazione lineare
▒	Ripristino area verde urbano/ornamentale
▨	Mascheramento impianto
○	Stazione di monitoraggio Vegetazione, Flora, Fauna ed Ecosistemi

Il presente disegno e' di proprieta' aziendale - La societa' tutelera' i propri diritti a termine di legge.

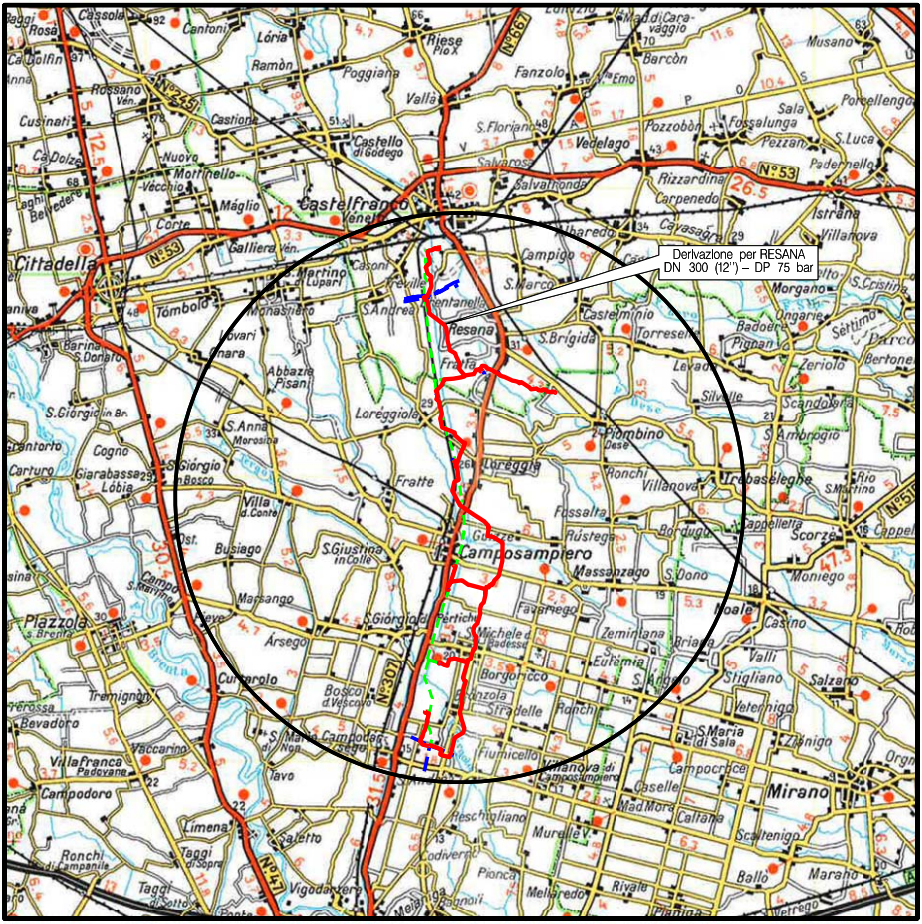
Derivazione per RESANA
DN 300 (12") – DP 75 bar

COROGRAFIA **SCALA 1:** 200.000

Nei Comuni di CASTELFRANCO VENETO,RESANA

ORDINE DOTTORI AGRONOMI DOTTORI FORESTALI
Dott.
MONTALBANO
MIRELLA
n. 362
ALBO
MARCHE

0	04/11/2020	EMISSIONE	IEMBO	LUMINARI	MONTALBANO
Rev.	Data	Descrizione	Disegn.	Contr.	Approv.

Proprietario snam	Progettista COMIS consulenza materiali · ispezioni · saldature progettazione · direzione lavori	Disegno P-RV-20129
Impianto: DERIVAZIONE PER RESANA DN 300 (12") - DP 75 bar		Revisione 0
		Comm. NR/16025/R-L02
		Cod.tec. 20129
PLANIMETRIA CATASTALE CON TIPOLOGIE DI RIPRISTINO VEGETAZIONALE		Scala 1:2000