DATI TECNICI FUNZIONALI		
	N. SCHEDA DI DETTAGLIO	
	RICOSTITUZIONE FORMAZIONE LINEARE	
	RIMBOSCHIMENTO DIFFUSO	
	RIPRISTINO AREA VERDE URBANO/ORNAMENTALE	
	MASCHERAMENTO IMPIANTO	
	IMPIANTO	20137/1
	STAZIONE DI MONITORAGGIO	
	CONFINI AMMINISTRATIVI	

DATI CARATTERISTICI

DATI DI COSTRUZIONE

PRESSIONE DI PROGETTO 75.0 bar
PRESSIONE MASSIMA DI ESERCIZIO (MOP) 70.0 bar
GRADO DI UTILIZZAZIONE DICHIARATO f - 0.57

REALIZZATO IN CONFORMITA' AL **D.M.17/04/2008**

RIVESTIMENTO GIUNTI DI SALDATURA

FASCE TERMORESTRINGENTI C50 PRIMER (A.07.10.02)

DATI GENERALI

DN 200 SP 7.0 [UNI-EN] 2355.00 m

LUNGHEZZA TOTALE IMPIANTO 2355.00 m.

CONFINI AMMINISTRATIVI

PLANIMETRIA 1:2000

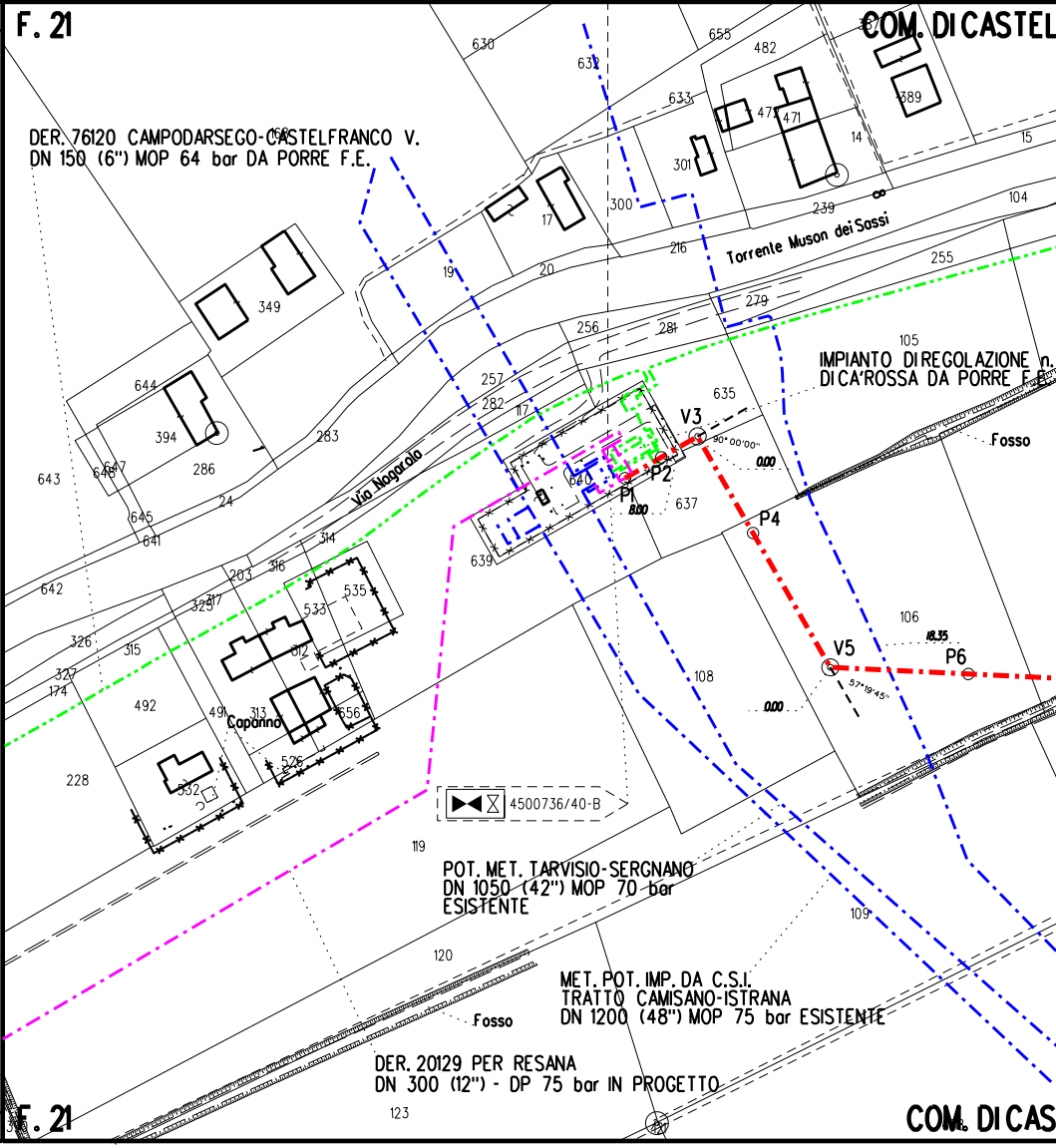
F. 21
COM. DI CASTEL
DER. 76120 CAMPODARSEGO-CASTELFRANCO V.
DN 150 (6") MOP 64 bar DA PORRE F.E.
Torrente Muson dei Sassi
IMPIANTO DI REGOLAZIONE n.
DI CA'ROSSA DA PORRE F.E.
Fosso
Via Nogarolo
V3
P1
P2
P4
V5
P6
90°00'00"
57°19'45"
0.00
8.00
18.35
Caparino
4500736/40-B
POT. MET. TARVISIO-SERGNANO
DN 1050 (42") MOP 70 bar
ESISTENTE
MET. POT. IMP. DA C.S.I.
TRATTO CAMISANO-ISTRANA
DN 1200 (48") MOP 75 bar ESISTENTE
DER. 20129 PER RESANA
DN 300 (12") - DP 75 bar IN PROGETTO
Fosso
F. 21
COM. DI CAS
630
632
655
482
633
471
389
14
15
301
300
17
239
104
216
255
19
20
349
279
256
281
105
644
257
282
117
635
394
283
286
643
648
647
24
640
637
645
641
639
642
314
203
316
535
533
325
317
326
312
315
327
174
492
491
313
556
228
526
332
119
108
106
109
120
123

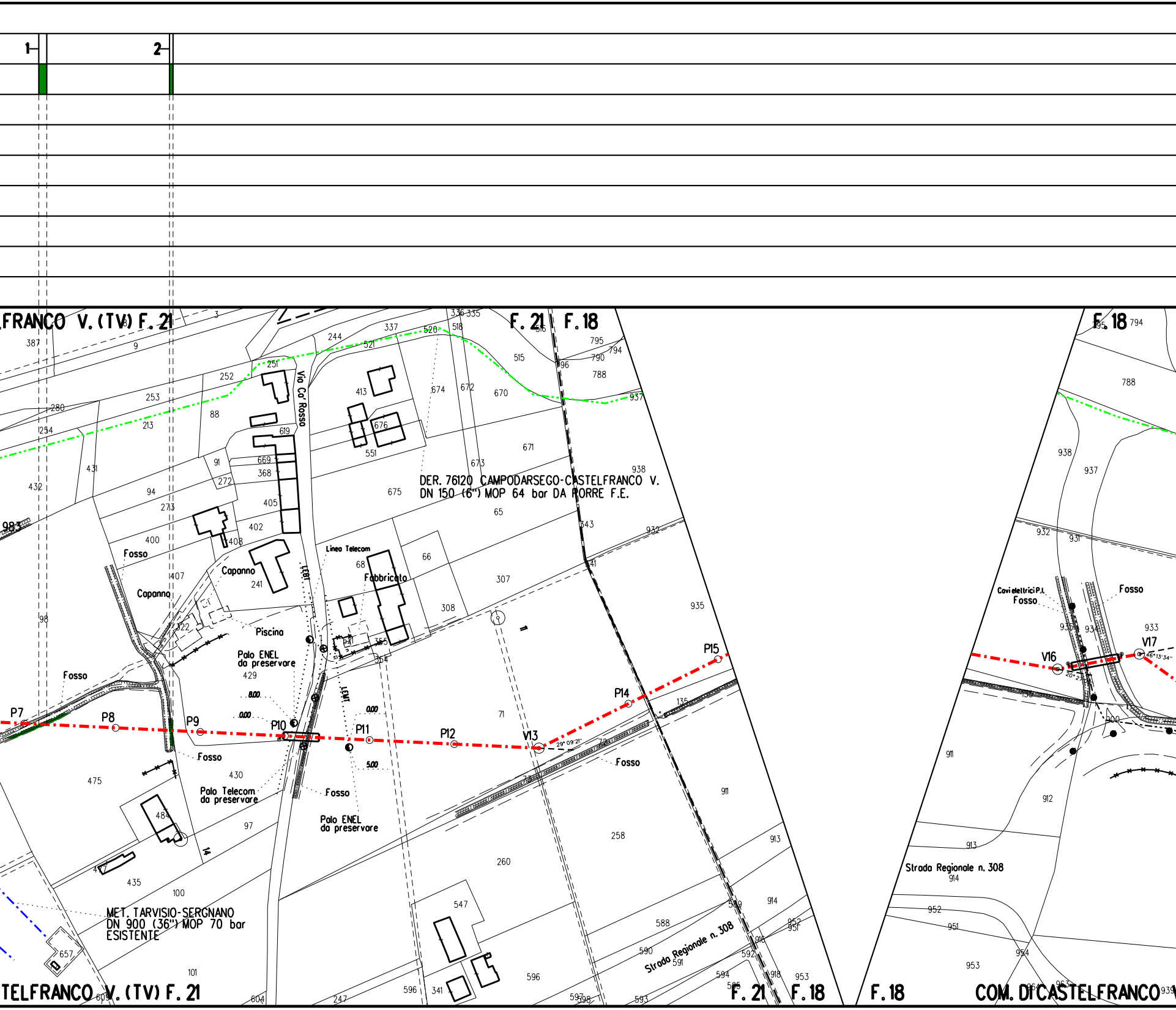
1
2
...FRANCO V. (TV) F. 21
F. 21
F. 18
F. 18
...TELFRANCO V. (TV) F. 21
F. 21
F. 18
F. 18
COM. DI CASTELFRANCO
Via Ca' Rosso
DER. 76120 CAMPODARSEGO-CASTELFRANCO V.
DN 150 (6") MOP 64 bar DA PORRE F.E.
MET. TARVISIO-SERGNANO
DN 900 (36") MOP 70 bar
ESISTENTE
Strada Regionale n. 308
Strada Regionale n. 308
Fosso
Fosso
Fosso
Fosso
Fosso
Fosso
Fosso
Capanno
Capanno
Piscina
Fabbricato
Linea Telecom
Palo ENEL
da preservare
Palo Telecom
da preservare
Palo ENEL
da preservare
Cavi elettrici P.I.
LEBT
LEMT
8.00
0.00
0.00
5.00
P7
P8
P9
P10
P11
P12
V13
P14
P15
V16
V17
29° 09' 21"
20° 2...
46° 13' 34"
387
9
3
8
280
254
253
252
251
244
337
520
521
336
335
518
516
515
795
790
794
788
937
413
676
674
672
670
671
673
619
551
88
213
431
432
91
669
368
272
94
273
405
402
408
400
983
407
241
68
66
307
308
675
65
938
343
932
341
935
98
422
429
241
355
354
71
135
430
475
484
477
435
97
14
100
657
101
605
604
247
596
341
547
260
258
588
590
591
592
589
594
595
597
598
593
916
918
953
952
951
913
914
911
1
794
788
938
937
932
931
935
934
933
900
911
912
913
914
952
951
953
954
964
963
939

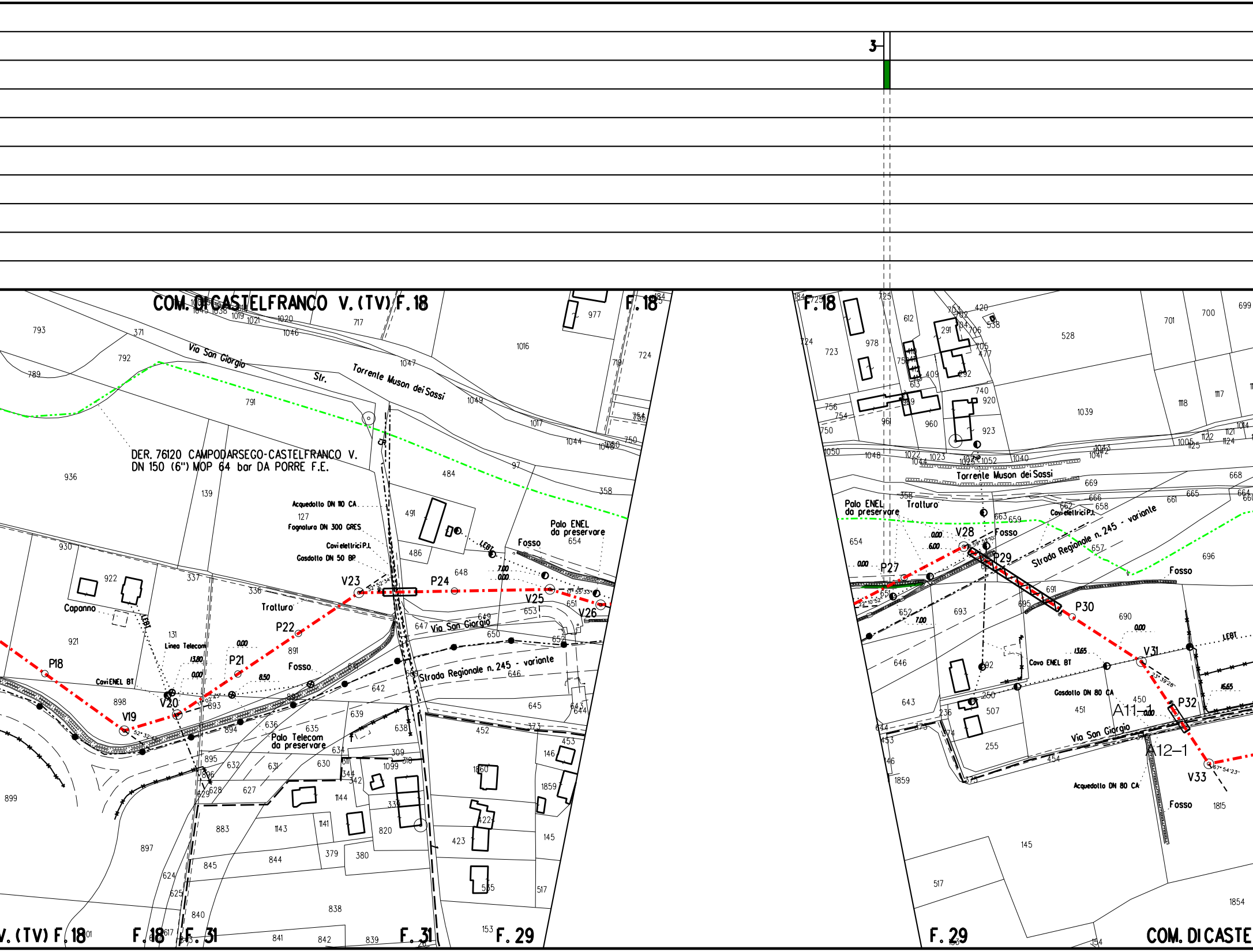
3
COM. DI CASTELFRANCO V. (TV) F. 18
F. 18
Via San Giorgio
Str.
Torrente Muson dei Sassi
DER. 76120 CAMPODARSEGO-CASTELFRANCO V.
DN 150 (6") MOP 64 bar DA PORRE F.E.
Acquedotto DN 110 CA
Fognatura DN 300 GRES
Cavi elettrici P.I.
Gasdotto DN 50 BP
Palo ENEL
da preservare
Fosso
LEBT
Capanno
Linea Telecom
Cavi ENEL BT
Tratturo
Palo Telecom
da preservare
Strada Regionale n. 245 - variante
V19
V20
P18
P21
P22
V23
P24
V25
V26
V. (TV) F. 18
F. 18
F. 31
F. 29
F. 18
Torrente Muson dei Sassi
Palo ENEL
da preservare
Tratturo
Cavi elettrici P.I.
Strada Regionale n. 245 - variante
Fosso
P27
V28
P29
P30
V31
P32
V33
Cavo ENEL BT
Gasdotto DN 80 CA
Via San Giorgio
Acquedotto DN 80 CA
A11-1
A12-1
F. 29
COM. DI CASTE

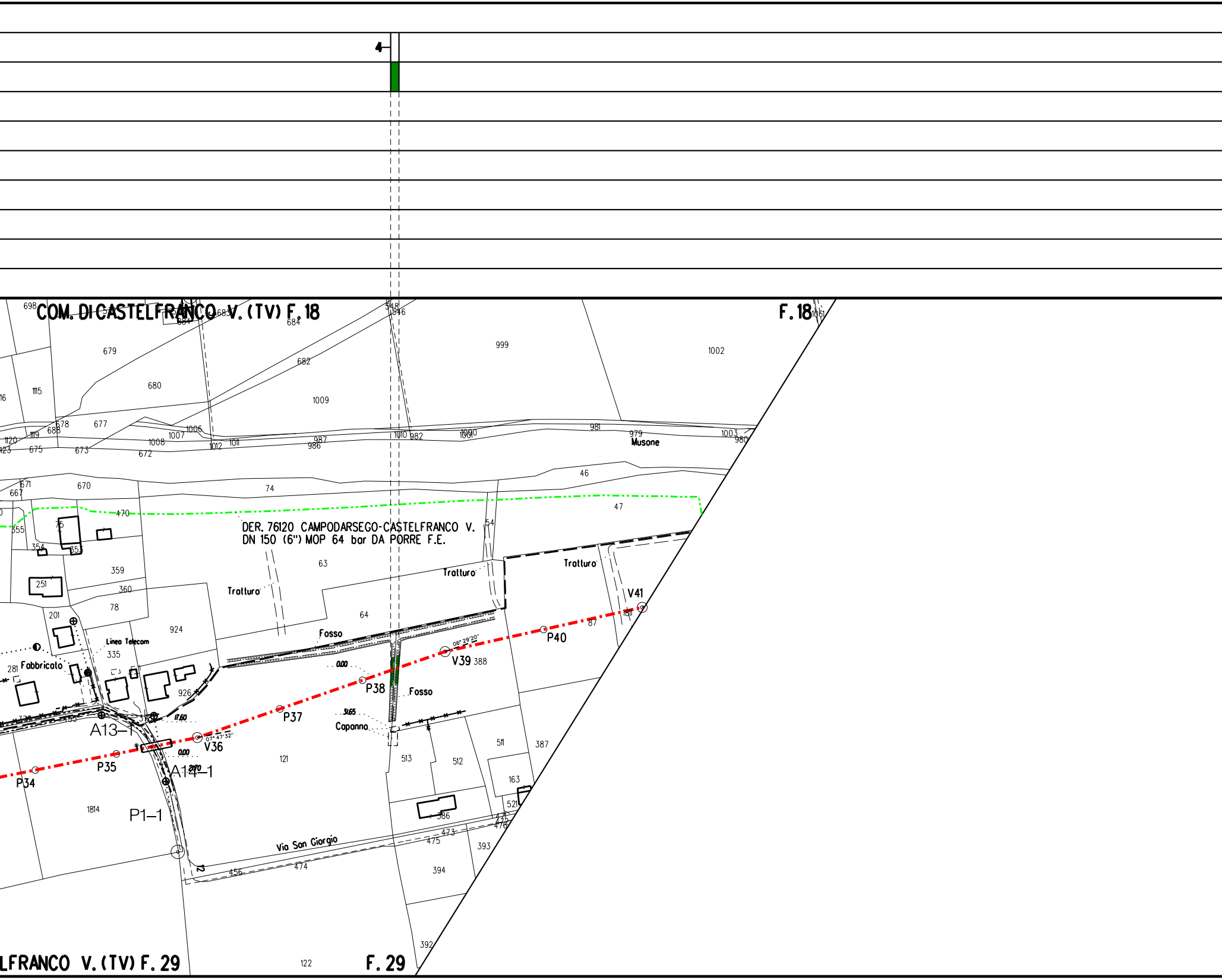
4
COM. DI CASTELFRANCO V. (TV) F. 18
F. 18
DER. 76120 CAMPODARSEGO-CASTELFRANCO V.
DN 150 (6") MOP 64 bar DA PORRE F.E.
Musone
Tratturo
Tratturo
Tratturo
Fosso
Fosso
Capanno
Fabbricato
Linea Telecom
Via San Giorgio
V41
P40
V39
P38
P37
V36
P35
P34
A13–1
A14–1
P1–1
06° 29' 20"
07° 47' 32"
0.00
0.00
17.60
31.65
21.70
LFRANCO V. (TV) F. 29
F. 29
698
684
679
680
682
1009
999
1002
1115
677
678
688
1119
1120
675
673
672
1008
1007
1006
1012
1011
987
986
1010
982
1000
1001
981
979
1003
980
546
548
1061
671
667
670
74
46
47
470
355
354
353
75
359
360
251
78
201
924
63
64
54
335
281
926
388
87
1811
121
513
512
511
387
163
521
1814
386
473
475
477
478
393
394
456
474
12
122
392

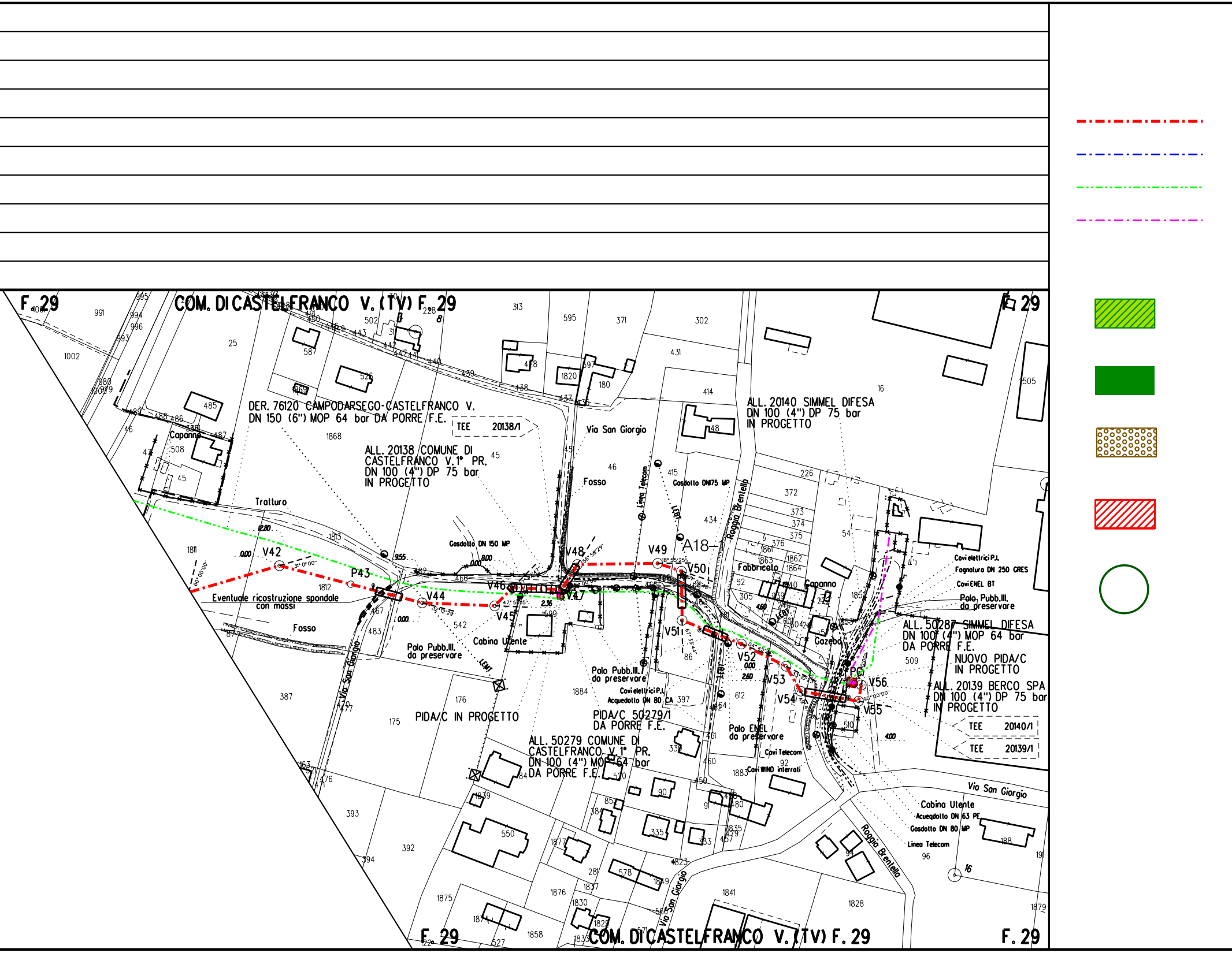
F. 29
COM. DI CASTELFRANCO V. (TV) F. 29
DER. 76120 CAMPODARSEGO-CASTELFRANCO V.
DN 150 (6") MOP 64 bar DA PORRE F.E.
TEE 20138/1
ALL. 20138 COMUNE DI CASTELFRANCO V.1° PR.
DN 100 (4") DP 75 bar
IN PROGETTO
ALL. 20140 SIMMEL DIFESA
DN 100 (4") DP 75 bar
IN PROGETTO
Via San Giorgio
Fosso
Linea Telecom
Gasdotto DN175 MP
Roggia Brentello
Trattura
Capanno
Fabbricato
Gazebo
Gasdotto DN 150 MP
V42
P43
V44
V45
V46
V47
V48
V49
V50
V51
V52
V53
V54
V55
V56
PC
A18
Eventuale ricostruzione spondale con massi
Palo Pubb.Ill. da preservare
Cabina Utente
Cavi elettrici P.I.
Fognatura DN 250 GRES
Cavi ENEL BT
ALL. 50287 SIMMEL DIFESA
DN 100 (4") MOP 64 bar
DA PORRE F.E.
NUOVO PIDA/C
IN PROGETTO
ALL. 20139 BERCO SPA
DN 100 (4") DP 75 bar
IN PROGETTO
TEE 20140/1
TEE 20139/1
PIDA/C IN PROGETTO
PIDA/C 50279/1
DA PORRE F.E.
ALL. 50279 COMUNE DI CASTELFRANCO V.1° PR.
DN 100 (4") MOP 64 bar
DA PORRE F.E.
Acquedotto DN 80 CA
Palo ENEL da preservare
Cavi Telecom
Cavi WIND interrati
Acquedotto DN 63 PE
Gasdotto DN 80 MP
Linea Telecom
Roggia Brentello
Via San Giorgio

LEGENDA

METANODOTTO IN PROGETTO

METANODOTTI IN ESERCIZIO

METANODOTTI DA DISMETTERE

METANODOTTI IN PROGETTO
DA ALTRA OPERA

Rimboschimento diffuso

Ricostituzione formazione lineare

Ripristino area verde urbano/ornamentale

Mascheramento impianto

Stazione di monitoraggio
Vegetazione, Flora, Fauna ed Ecosistemi

Il presente disegno e' di proprieta' aziendale - La societa' tutelera' i propri diritti a termine di legge.

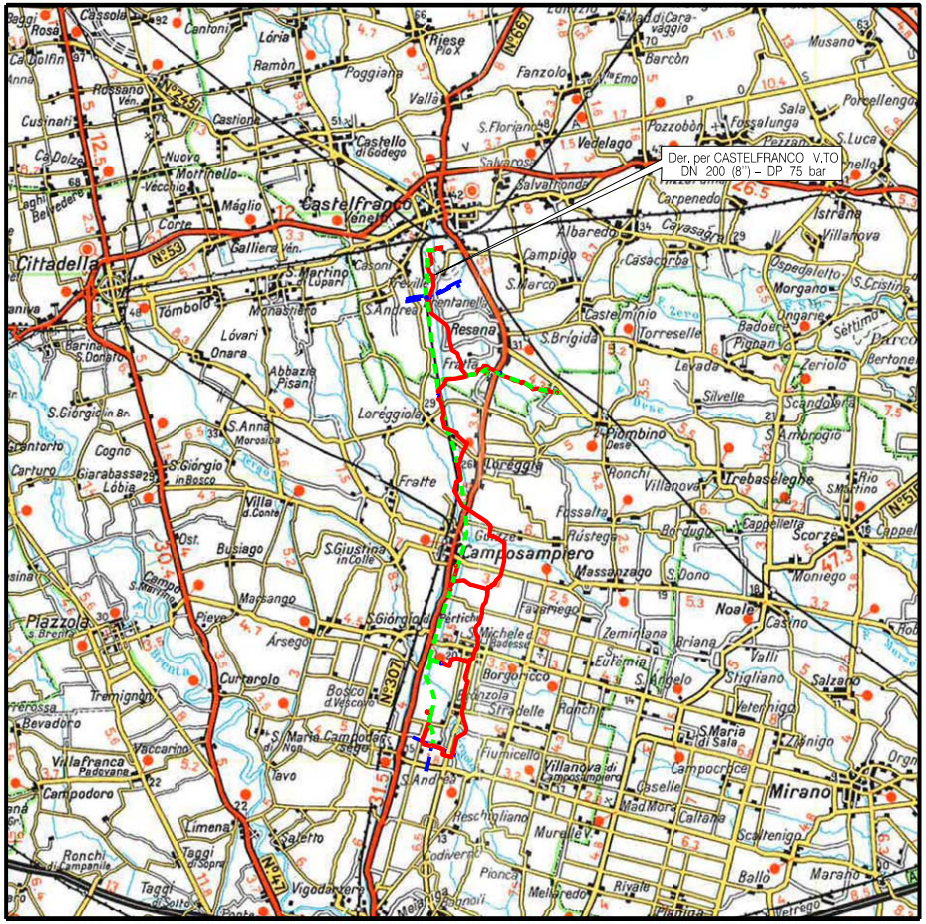
Der. per CASTELFRANCO V.TO
DN 200 (8") – DP 75 bar
Castelfranco Veneto
Cittadella
Camposampiero
Mirano
Vedelago
Loreggia

COROGRAFIA **SCALA 1:** 200.000

Nel Comune di CASTELFRANCO VENETO

Dott. MONTALBANO MIRELLA n. 362 ALBO MARCHE

0	04/11/2020	EMISSIONE	IEMBO	LUMINARI	MONTALBANO
Rev.	Data	Descrizione	Disegn.	Contr.	Approv.

Proprietario snam

Progettista COMIS
consulenza materiali · ispezioni · saldatura
progettazione · direzione lavori

Disegno P-RV-20137

Impianto: DERIVAZIONE PER CASTELFRANCO V.TO
DN 200 (8") - DP 75 bar

Revisione 0

Comm. NR/16025/R-L03

Cod.tec. 20137

PLANIMETRIA CATASTALE CON TIPOLOGIE
DI RIPRISTINO VEGETAZIONALE

Scala 1:2000