| DATI TECNICI FUNZIONALI | |
|---|---|
| | AREE DI OCCUPAZIONE LAVORI |
| | |
| | TIPO PISTA |
| | PIAZZOLE |
| | ALLARGAMENTI |
| | STRADE DI ACCESSO PROVVISORIE |
| | STRADE DI ACCESSO DEFINITIVE |
| | IMPIANTI |
| | |

CONFINI AMMINISTRATIVI

## DATI CARATTERISTICI

**DATI DI COSTRUZIONE**
PRESSIONE DI PROGETTO 24.0 bar
PRESSIONE MASSIMA DI ESERCIZIO (MOP) 24.0 bar
GRADO DI UTILIZZAZIONE DICHIARATO f - 0.30

REALIZZATO IN CONFORMITA' AL D.M.17/04/2008

**RIVESTIMENTO GIUNTI DI SALDATURA**
FASCE TERMORESTRINGENTI C50 PRIMER (A.07.10.02)

**DATI GENERALI**
DN 300 SP 9.5 [12"] 17762.00 m

**LUNGHEZZA TOTALE IMPIANTO 17762.00 m.**

**FASE EMISSIONE Costruzione**

PLANIMETRIA 1:2000

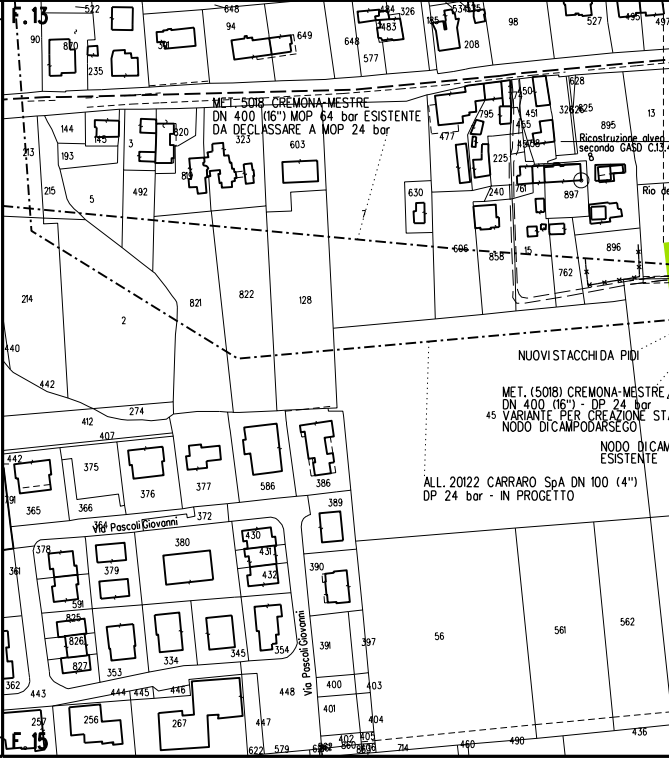
F.13
MET. 5018 CREMONA-MESTRE
DN 400 (16") MOP 64 bar ESISTENTE
DA DECLASSARE A MOP 24 bar
Ricostruzione alveo
secondo GASD C.13.4
Rio de
NUOVI STACCHI DA PIDI
MET. (5018) CREMONA-MESTRE
DN 400 (16") - DP 24 bar
VARIANTE PER CREAZIONE ST
NODO DI CAMPODARSEGO
NODO DI CAM
ESISTENTE
ALL. 20122 CARRARO SpA DN 100 (4")
DP 24 bar - IN PROGETTO
Via Pascoli Giovanni
Via Pascoli Giovanni
F.15

CONFINI AMMINISTRATIVI

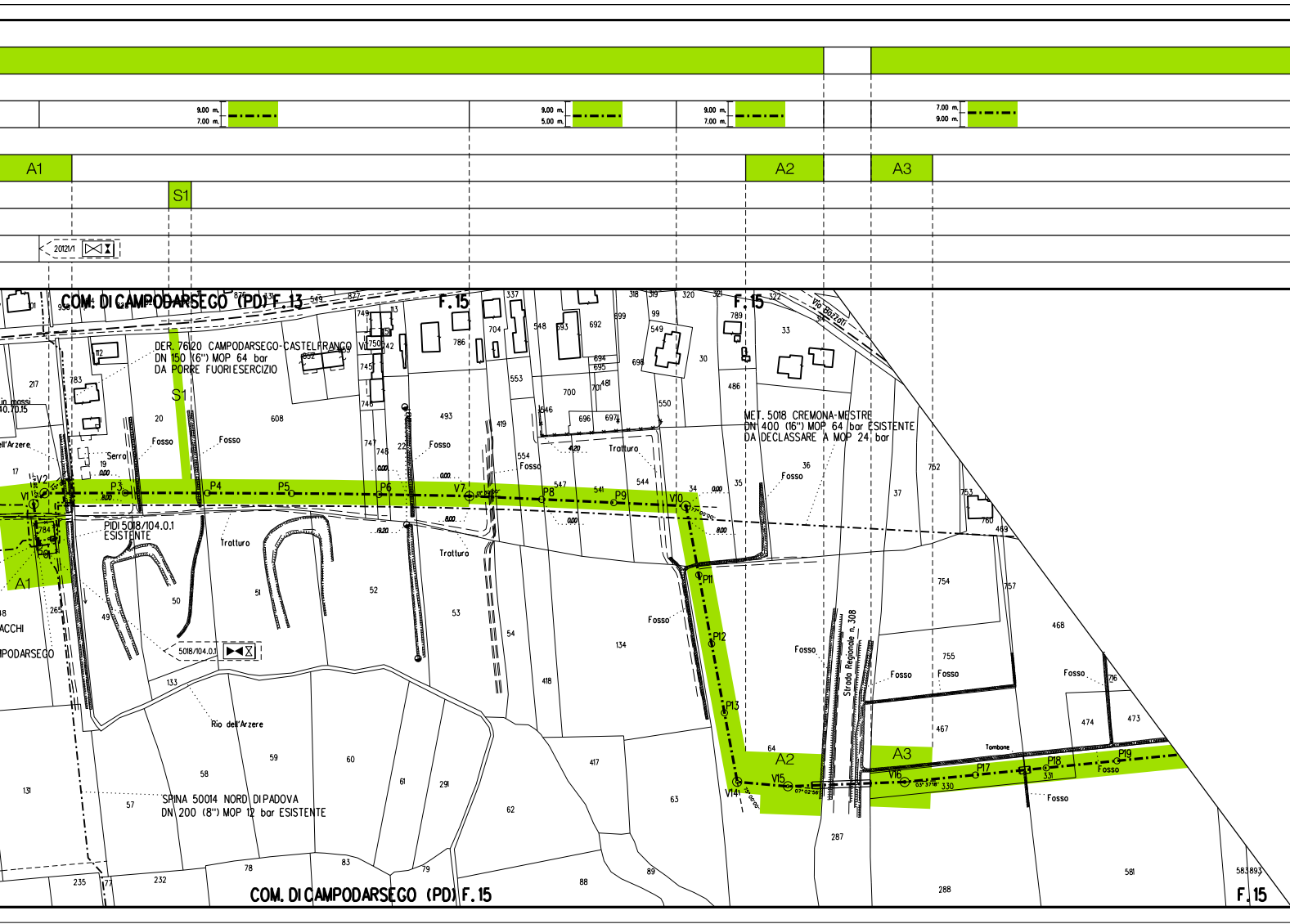
9.00 m.
7.00 m.
9.00 m.
5.00 m.
9.00 m.
7.00 m.
7.00 m.
9.00 m.
A1
A2
A3
S1
20121/1
COM. DI CAMPODARSEGO (PD) F.13
F.15
DER. 76120 CAMPODARSEGO-CASTELFRANCO V.
DN 150 (6") MOP 64 bar
DA PORRE FUORI ESERCIZIO
MET. 5018 CREMONA-MESTRE
DN 400 (16") MOP 64 bar ESISTENTE
DA DECLASSARE A MOP 24 bar
PIDI 5018/104.0.1
ESISTENTE
5018/104.0.1
SPINA 50014 NORD DI PADOVA
DN 200 (8") MOP 12 bar ESISTENTE
Via Bozzati
Strada Regionale n. 308
Rio dell'Arzere
Serra
Fosso
Tratturo
Tombone
V1
V2
P3
P4
P5
P6
V7
P8
P9
V10
P11
P12
P13
V14
V15
V16
P17
P18
P19
P01
COM. DI CAMPODARSEGO (PD) F.15
F.15

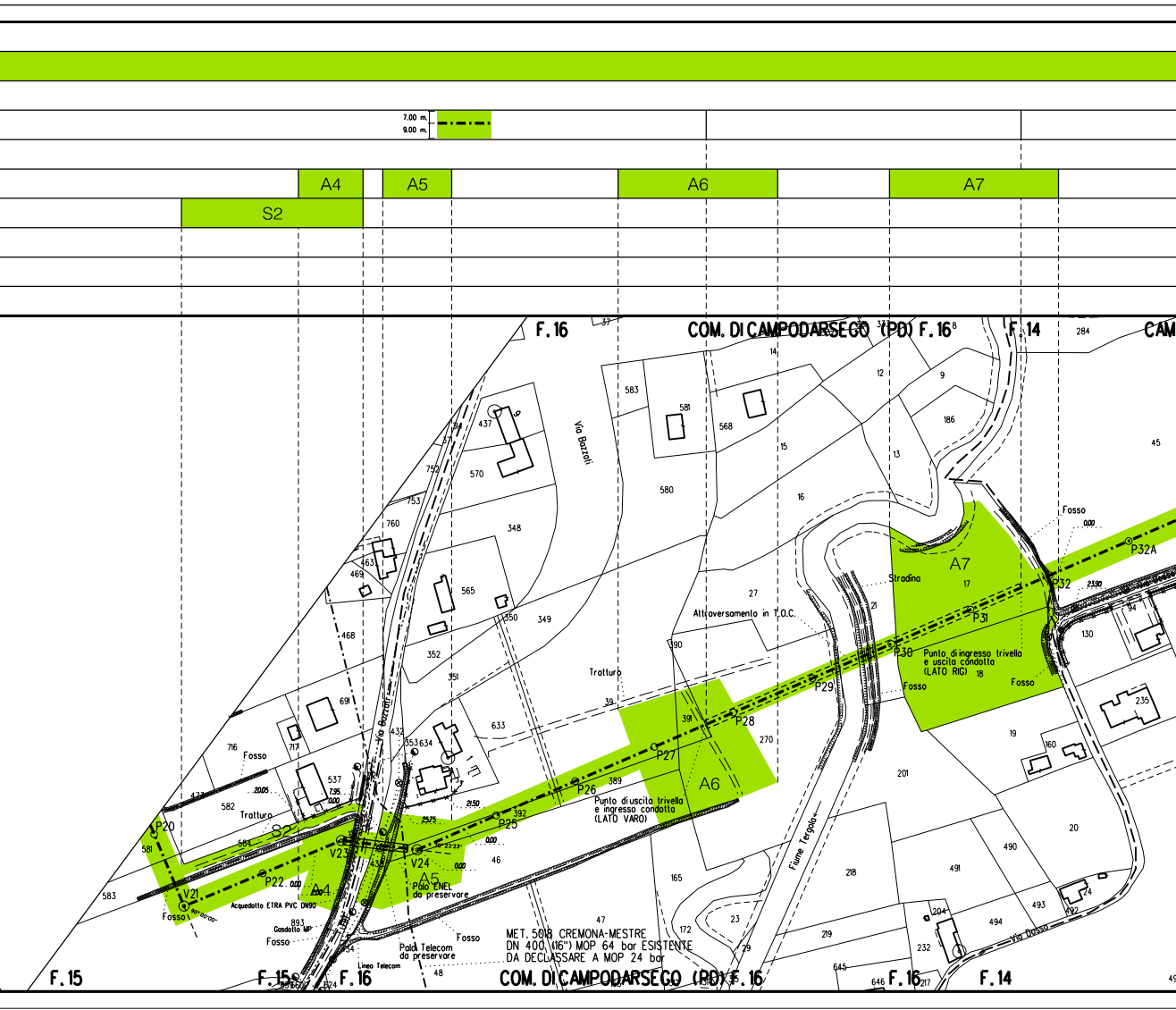
7.00 m.
9.00 m.
A4
A5
A6
A7
S2
F. 16
COM. DI CAMPODARSEGO (PD) F. 16
F. 14
Via Bazzali
Attraversamento in T.O.C.
Stradina
Punto di ingresso trivella e uscita condotta (LATO RIG)
Punto di uscita trivella e ingresso condotta (LATO VARO)
Fosso
Trattura
Fiume Tergola
Via Dosso
P20
V21
P22
V23
V24
P25
P26
P27
P28
P29
P30
P31
P32
P32A
Acquedotto ETRA PVC DN90
Gasdotto MP
Palo ENEL da preservare
Palo Telecom da preservare
Linea Telecom
MET. 5018 CREMONA-MESTRE
DN 400 (16") MOP 64 bar ESISTENTE
DA DECLASSARE A MOP 24 bar
F. 15
F. 15
F. 16
COM. DI CAMPODARSEGO (PD) F. 16
F. 16
F. 14

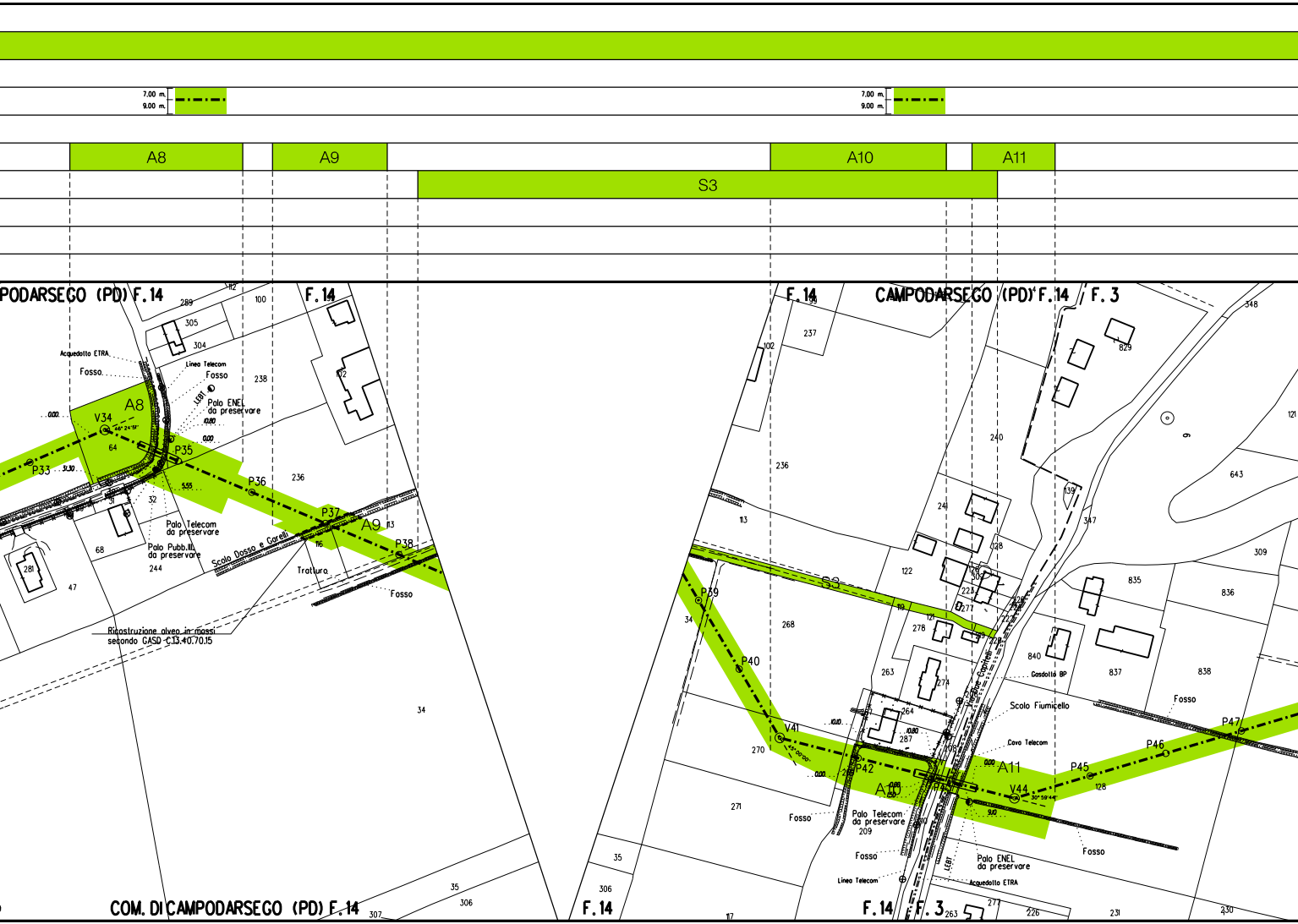
7,00 m.
9,00 m.
7,00 m.
9,00 m.
A8
A9
A10
A11
S3
PODARSEGO (PD) F. 14
F. 14
F. 14
CAMPODARSEGO (PD) F. 14
F. 3
Acquedotto ETRA
Fosso
Linea Telecom
Fosso
Palo ENEL da preservare
Palo Telecom da preservare
Palo Pubb.Ill. da preservare
Scolo Dosso e Carelli
Trattura
Fosso
Ricostruzione alveo in massi secondo GASD C.13.40.70.15
V34
P33
P35
P36
P37
P38
A8
A9
P39
P40
V41
P42
A10
A11
V44
P45
P46
P47
S3
Gasdotto BP
Scolo Fiumicello
Cavo Telecom
Fosso
Fosso
Palo Telecom da preservare
Fosso
Linea Telecom
Palo ENEL da preservare
Acquedotto ETRA
Via Camilli
COM. DI CAMPODARSEGO (PD) F. 14
F. 14
F. 14
F. 3
289
305
304
112
100
238
102
236
64
32
68
244
281
47
116
113
34
35
306
307
237
102
236
113
240
241
128
829
348
643
309
835
836
837
838
840
122
268
278
119
121
263
274
264
287
270
271
209
35
306
117
277
226
231
230
128
34
6
12

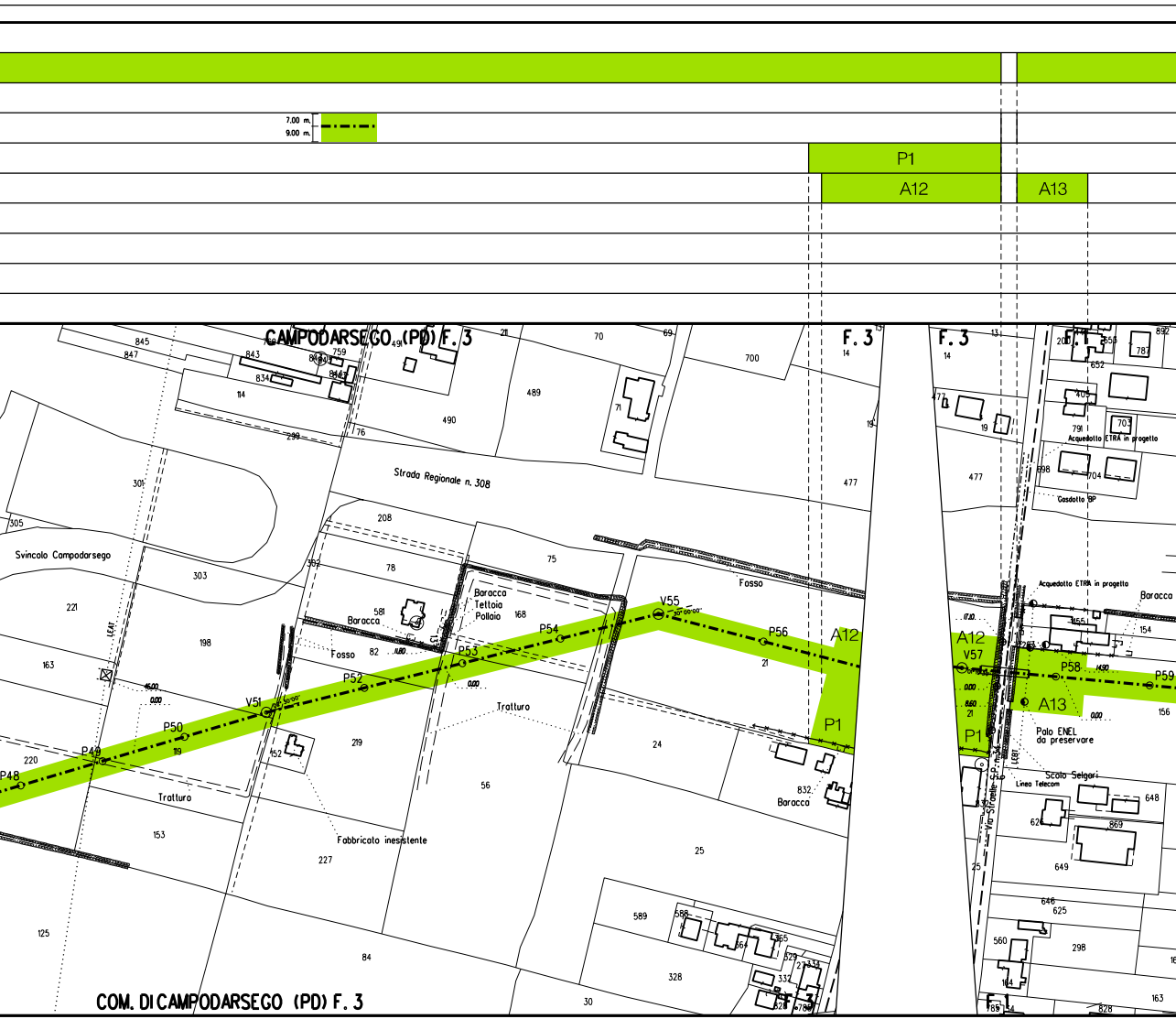
7.00 m.
9.00 m.
P1
A12
A13
CAMPODARSEGO (PD) F. 3
F. 3
F. 3
Strada Regionale n. 308
Svincolo Campodarsego
Fosso
Baracca
Baracca
Teltoia
Pollaio
Fosso
Tratturo
Tratturo
Fabbricato inesistente
Baracca
Acquedotto ETRA in progetto
Gasdotto BP
Acquedotto ETRA in progetto
Baracca
Palo ENEL
da preservare
Scolo Selgeri
Linea Telecom
Via Straelle S.P. n.34
LEAT
LEBT
P48
P49
P50
V51
P52
P53
P54
V55
P56
A12
P1
A12
V57
P1
P58
A13
P59
16.00
0.00
11.80
0.00
17.10
0.00
8.60
14.90
0.00
845
847
843
834
114
759
491
211
70
69
700
13
14
19
477
490
489
71
299
76
301
305
303
221
198
163
208
78
75
302
581
82
168
219
152
220
119
153
227
56
24
21
832
25
84
125
589
328
30
14
13
477
19
477
200
652
787
892
405
703
791
698
704
155
154
156
21
648
869
649
625
646
298
560
163
828
COM. DI CAMPODARSEGO (PD) F. 3

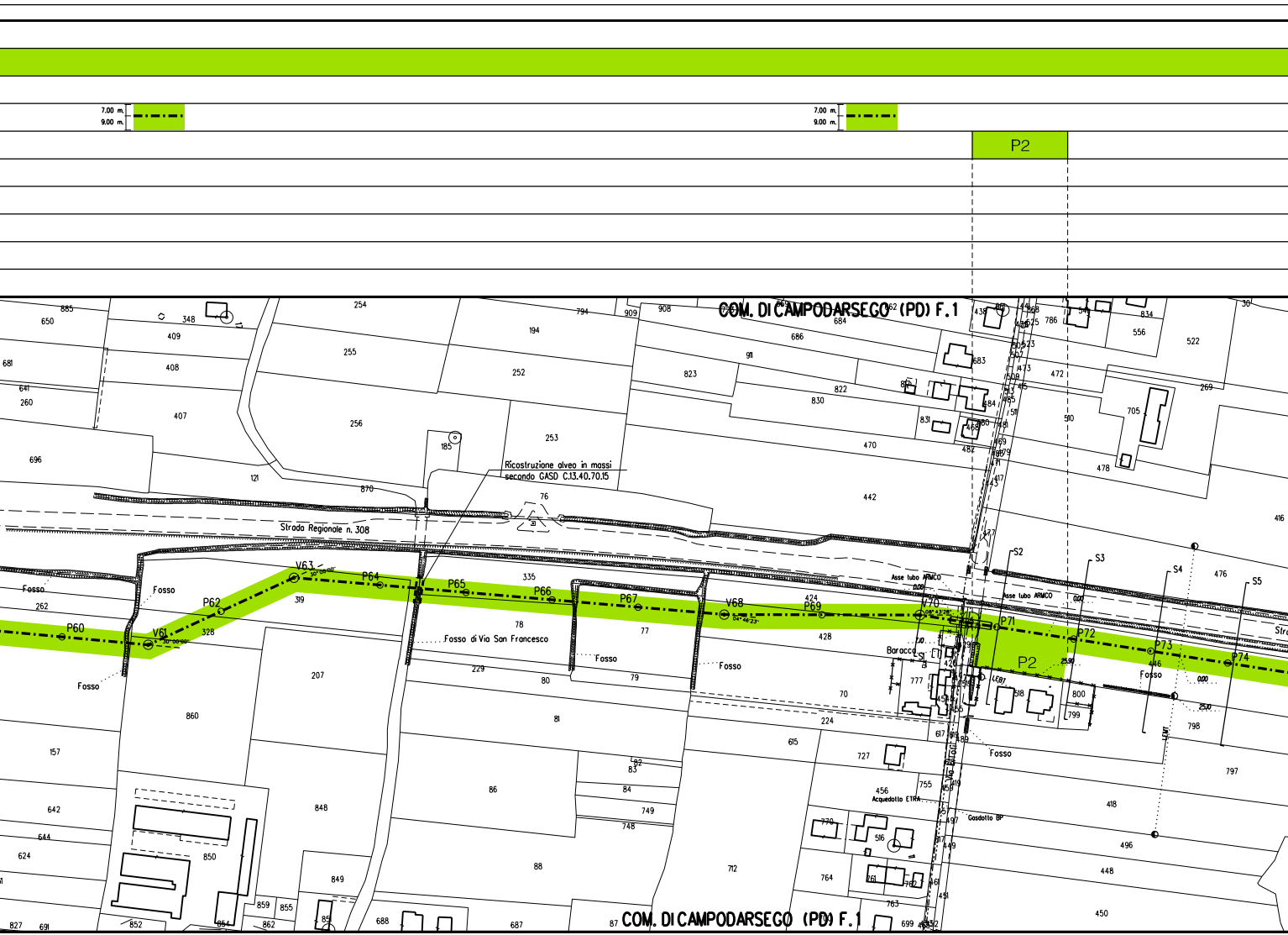
7.00 m.
9.00 m.
7.00 m.
9.00 m.
P2
COM. DI CAMPODARSEGO (PD) F. 1
Ricostruzione alveo in massi secondo GASD C.13.40.70.15
Strada Regionale n. 308
Fosso
Fosso di Via San Francesco
P60
V61
P62
V63
P64
P65
P66
P67
V68
P69
V70
P71
P72
P73
P74
S1
S2
S3
S4
S5
Asse tubo ARMCO
Baracca
Acquedotto ETRA
Gasdotto BP
LE87
LE47
25.90
25.10
0.00
P2
885
650
681
641
260
696
348
409
408
407
121
254
255
256
870
185
194
252
253
76
335
319
328
207
860
157
642
644
624
827
691
852
854
862
855
859
85
848
850
849
229
78
80
81
86
82
83
84
749
748
88
687
688
712
794
909
908
686
684
911
823
822
830
470
442
424
428
77
79
70
224
615
727
756
755
456
770
516
764
761
762
763
699
451
461
449
419
459
617
489
777
420
518
800
799
798
797
476
416
446
418
496
448
450
438
786
556
834
522
472
510
705
478
269
683
482
468
831
473
445
417
413
477
30

COM. DI CAMPODARSEGO (PD) F. 1

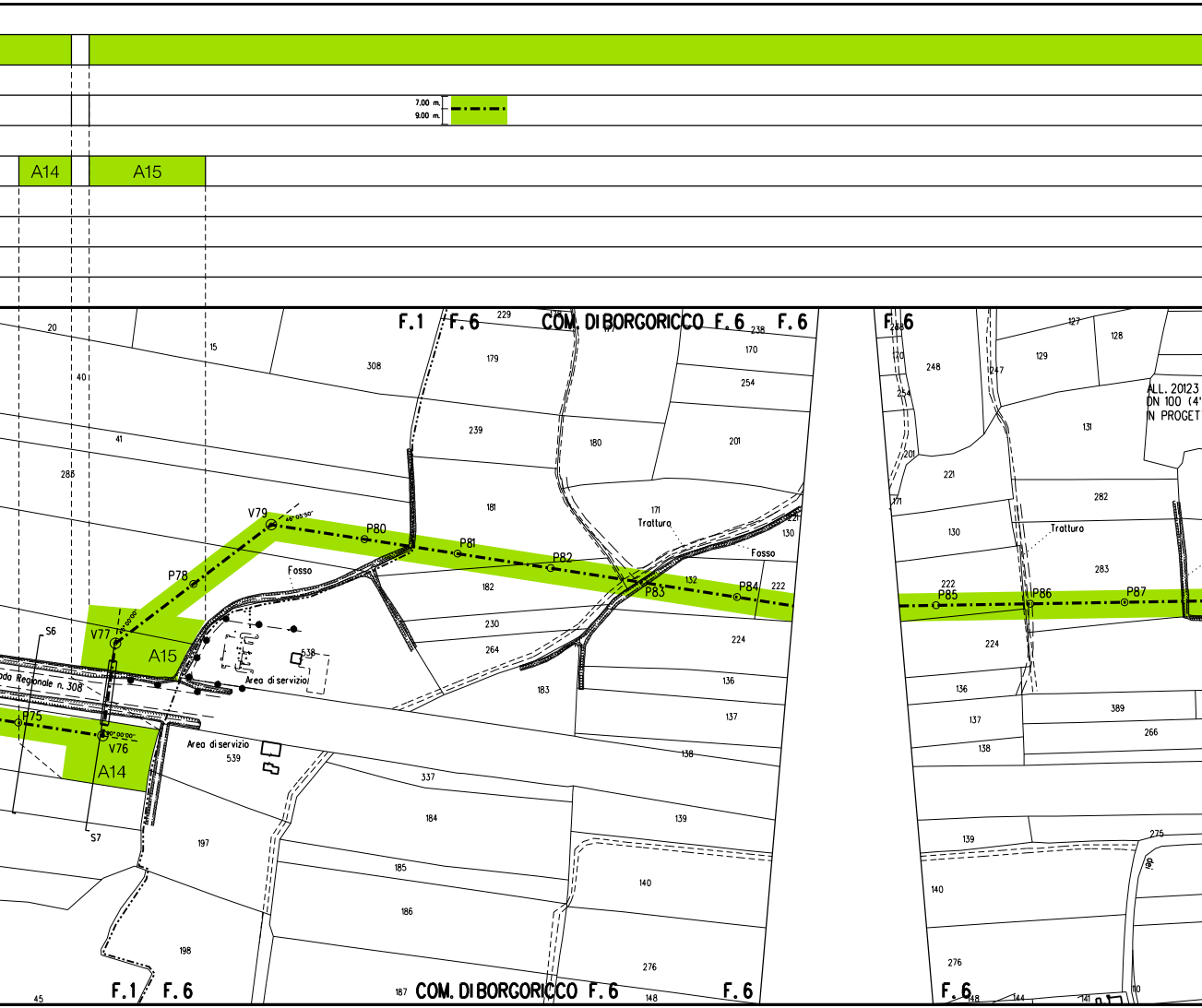
7.00 m.
9.00 m.
A14
A15
F.1
F.6
COM. DI BORGORICCO F.6
F.6
F.6
ALL. 20123
DN 100 (4"
IN PROGET
V79
P78
V77
P80
P81
P82
P83
P84
P85
P86
P87
V76
F75
S6
S7
Fosso
Tratturo
Tratturo
Fosso
Area di servizio
Area di servizio
538
539
da Regionale n. 308
20
15
40
41
285
308
229
179
239
180
181
171
201
170
254
238
130
221
132
222
182
230
264
183
224
136
137
138
337
184
139
185
186
197
198
140
276
187
148
45
248
129
127
128
131
282
283
224
389
266
275
110
144
141

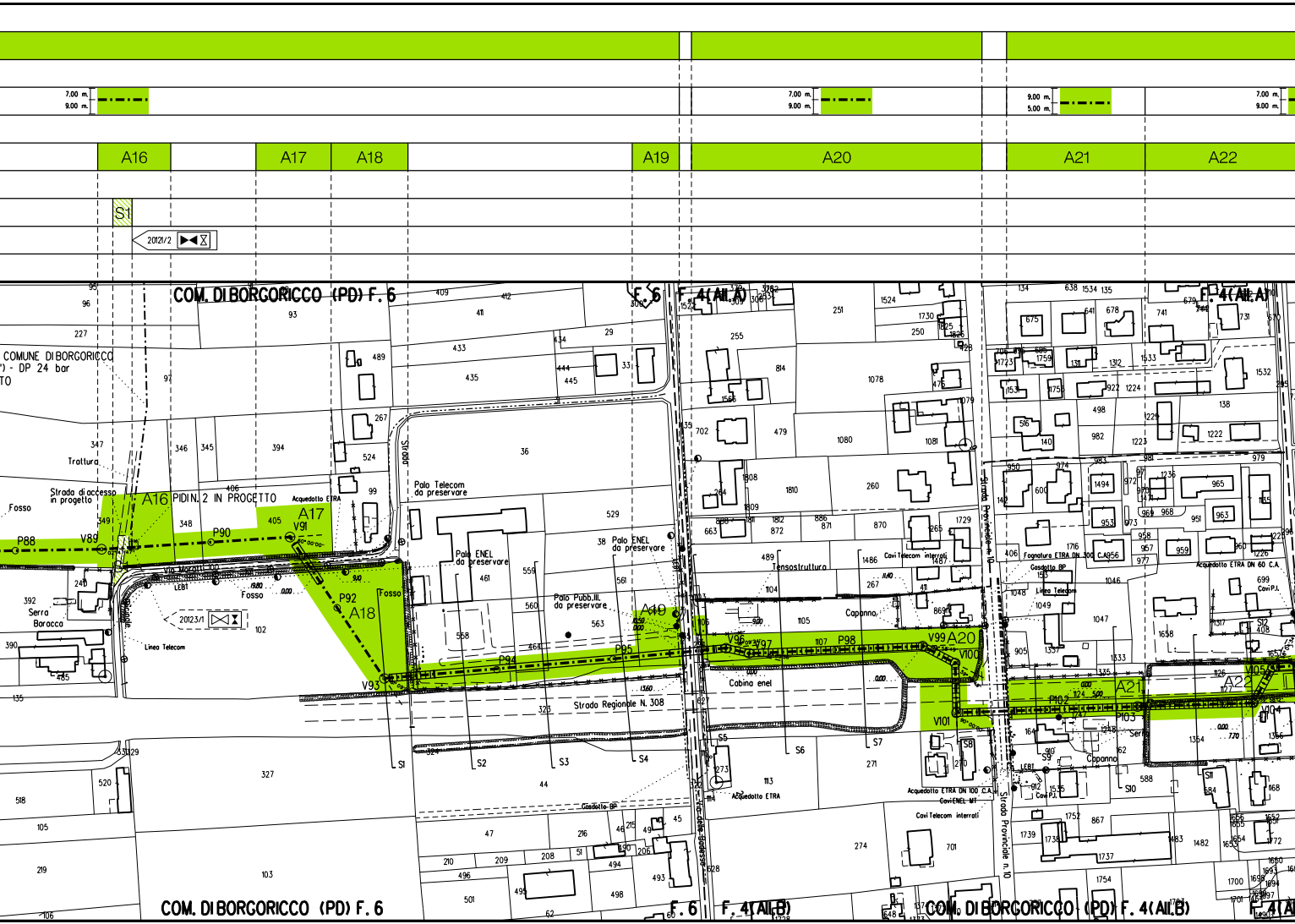
7,00 m.
9,00 m.
7,00 m.
9,00 m.
9,00 m.
5,00 m.
7,00 m.
9,00 m.
A16
A17
A18
A19
A20
A21
A22
S1
20121/2
COM. DI BORGORICCO (PD) F. 6
F. 6
F. 4(All.A)
F. 4(All.A)
COMUNE DI BORGORICCO
") - DP 24 bar
TO
Trattura
Strada di accesso
in progetto
Fosso
PIDIN. 2 IN PROGETTO
Acquedotto ETRA
Strada
Palo Telecom
da preservare
Palo ENEL
da preservare
Palo ENEL
da preservare
Palo Pubb.Ill.
da preservare
Via Morelli
Fosso
LEBT
20123/1
Linea Telecom
Serra
Baracca
P88
V89
P90
V91
P92
V93
P94
P95
V96
P97
P98
V99
V100
V101
P102
P103
V104
V105
Tensostruttura
Capanno
Cabina enel
Strada Regionale N. 308
Cavi Telecom interrati
Fognatura ETRA DN 300 C.A.956
Gasdotto BP
Linea Telecom
Acquedotto ETRA DN 60 C.A.
Cavi P.I.
Serra
Capanno
Strada Provinciale n. 10
Acquedotto ETRA DN 100 C.A.
Cavi ENEL MT
Cavi Telecom interrati
Acquedotto ETRA
Gasdotto BP
Via delle Gaoese
S1
S2
S3
S4
S5
S6
S7
S8
S9
S10
S11
S12
COM. DI BORGORICCO (PD) F. 6
F. 6
F. 4(All.B)
COM. DI BORGORICCO (PD) F. 4(All.B)
F. 4(All.B)

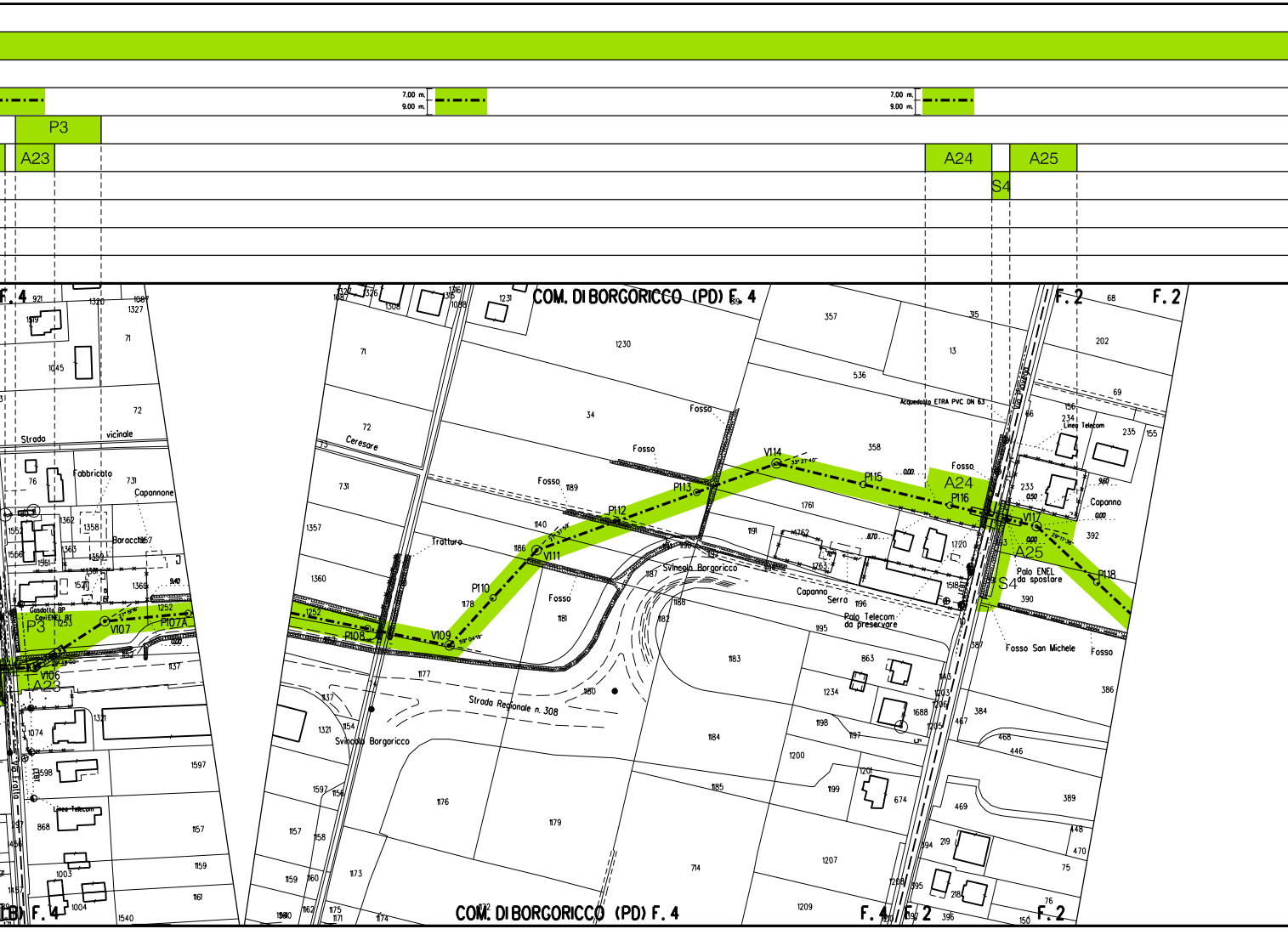
7,00 m.
9,00 m.
7,00 m.
9,00 m.
P3
A23
A24
A25
S4
COM. DI BORGORICCO (PD) F. 4
F. 2
F. 2
F. 4
Strada vicinale
Fabbricato
Capannone
Baracche
Gasdotto BP
Cavi ENEL BT
V106
V107
P107A
P3
A23
Linea Telecom
Ceresare
Tratturo
Fosso
P108
V109
P110
V111
P112
P113
V114
P115
P116
V117
P118
A24
A25
S4
Svincolo Borgoricco
Strada Regionale n. 308
Capanno
Serra
Palo Telecom da preservare
Acquedotto ETRA PVC DN 63
Linea Telecom
Palo ENEL da spostare
Fosso San Michele
Capanno
Via Desman
COM. DI BORGORICCO (PD) F. 4
F. 4
F. 2
F. 2

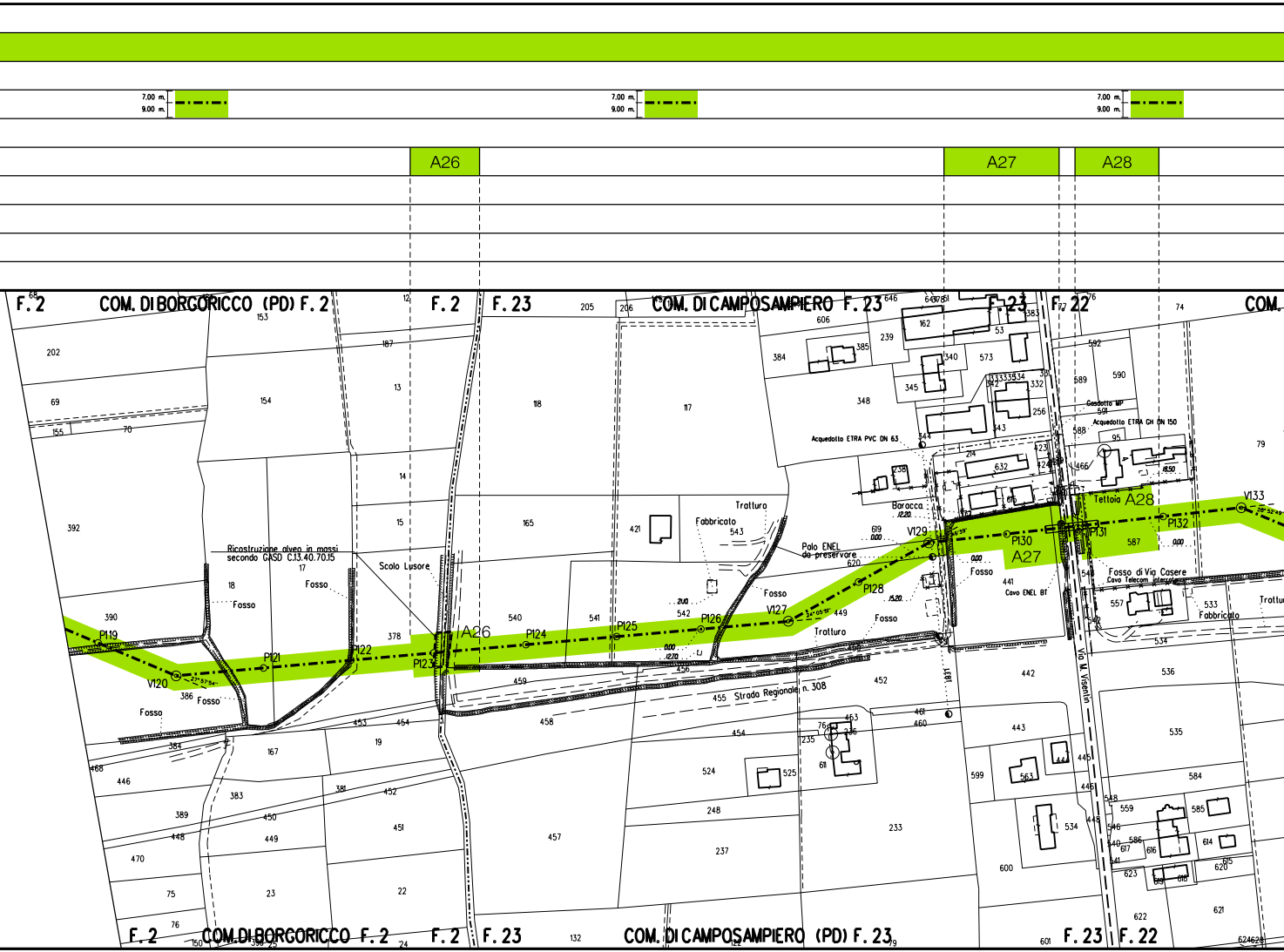
7.00 m.
9.00 m.
A26
A27
A28
F. 2
COM. DI BORGORICCO (PD) F. 2
F. 23
COM. DI CAMPOSAMPIERO F. 23
F. 22
COM.
Ricostruzione alveo in massi secondo GASD C.13.40.70.15
Scolo Lusore
Fosso
Fabbricato
Tratturo
Palo ENEL da preservare
Baracca
Acquedotto ETRA PVC DN 63
Gasdotto MP
Acquedotto ETRA GH DN 150
Tettoia
Fosso di Via Casere
Cavo Telecom interrato
Cavo ENEL BT
Strada Regionale n. 308
Via M. Visentin
P119
V120
P121
P122
P123
P124
P125
P126
V127
P128
V129
P130
P131
P132
V133
COM. DI BORGORICCO F. 2
COM. DI CAMPOSAMPIERO (PD) F. 23
F. 23
F. 22

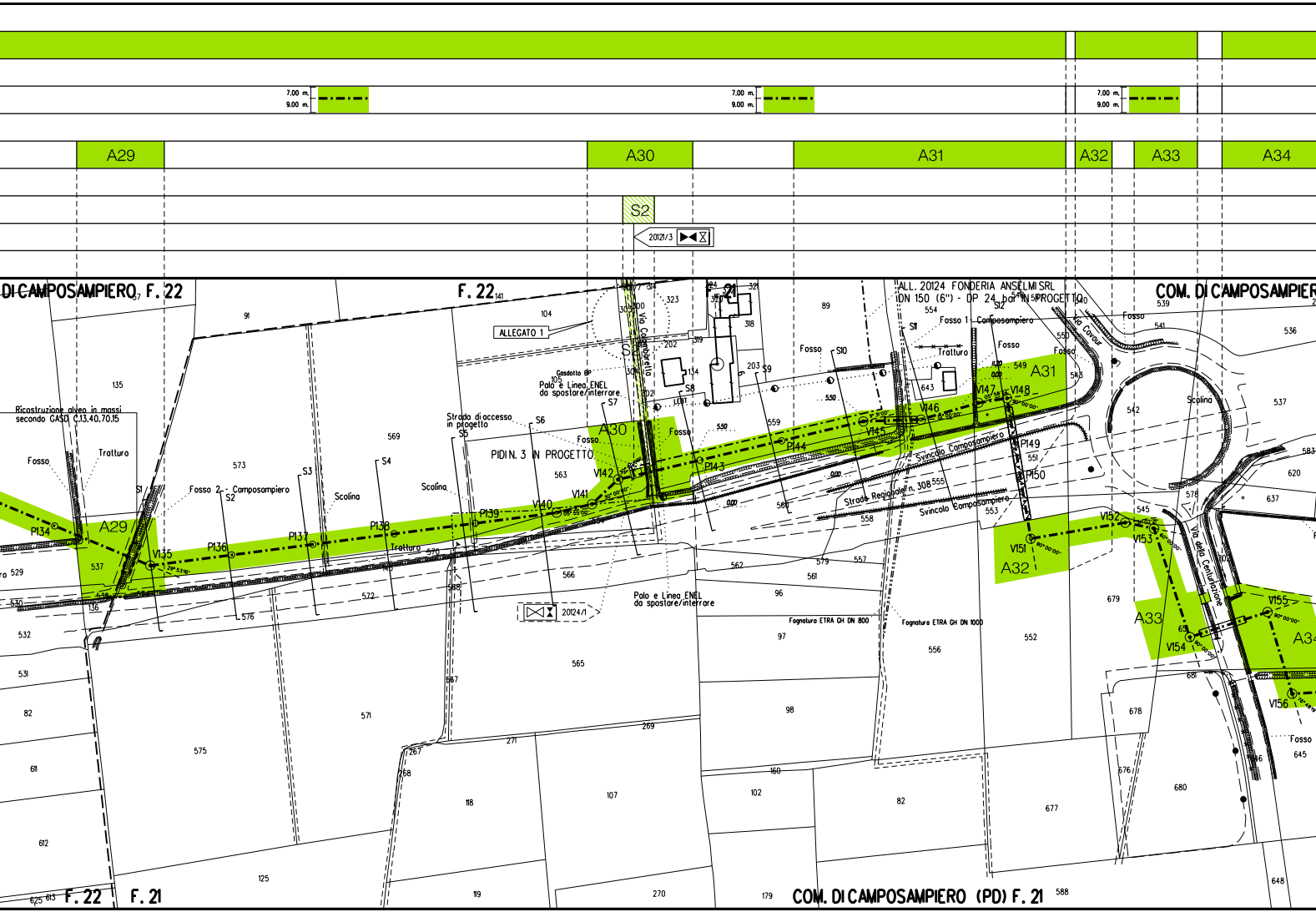

7.00 m.
9.00 m.
A29
A30
A31
A32
A33
A34
S2
20121/3
DI CAMPOSAMPIERO F. 22
F. 22
COM. DI CAMPOSAMPIERO
ALL. 20124 FONDERIA ANSELMI SRL
DN 150 (6") - DP 24 bar IN PROGETTO
ALLEGATO 1
Via Cornarotta
Via Cavour
Via delle Centuriazione
Ricostruzione alveo in massi secondo GASD C.13.40.70.15
Fosso
Tratturo
Fosso 2 - Camposampiero
Fosso 1 - Camposampiero
Scolina
Strada di accesso in progetto
PIDI N. 3 IN PROGETTO
Gasdotto BP
Palo e Linea ENEL da spostare/interrare
Strada Regionale n. 308
Svincolo Camposampiero
Fognatura ETRA GH DN 800
Fognatura ETRA GH DN 1000
20124/1
P134
V135
P136
P137
P138
P139
V140
V141
V142
P143
P144
V145
V146
V147
V148
P149
P150
V151
V152
V153
V154
V155
V156
S1
S3
S4
S5
S6
S7
S8
S9
S10
S11
S12
F. 22
F. 21
COM. DI CAMPOSAMPIERO (PD) F. 21

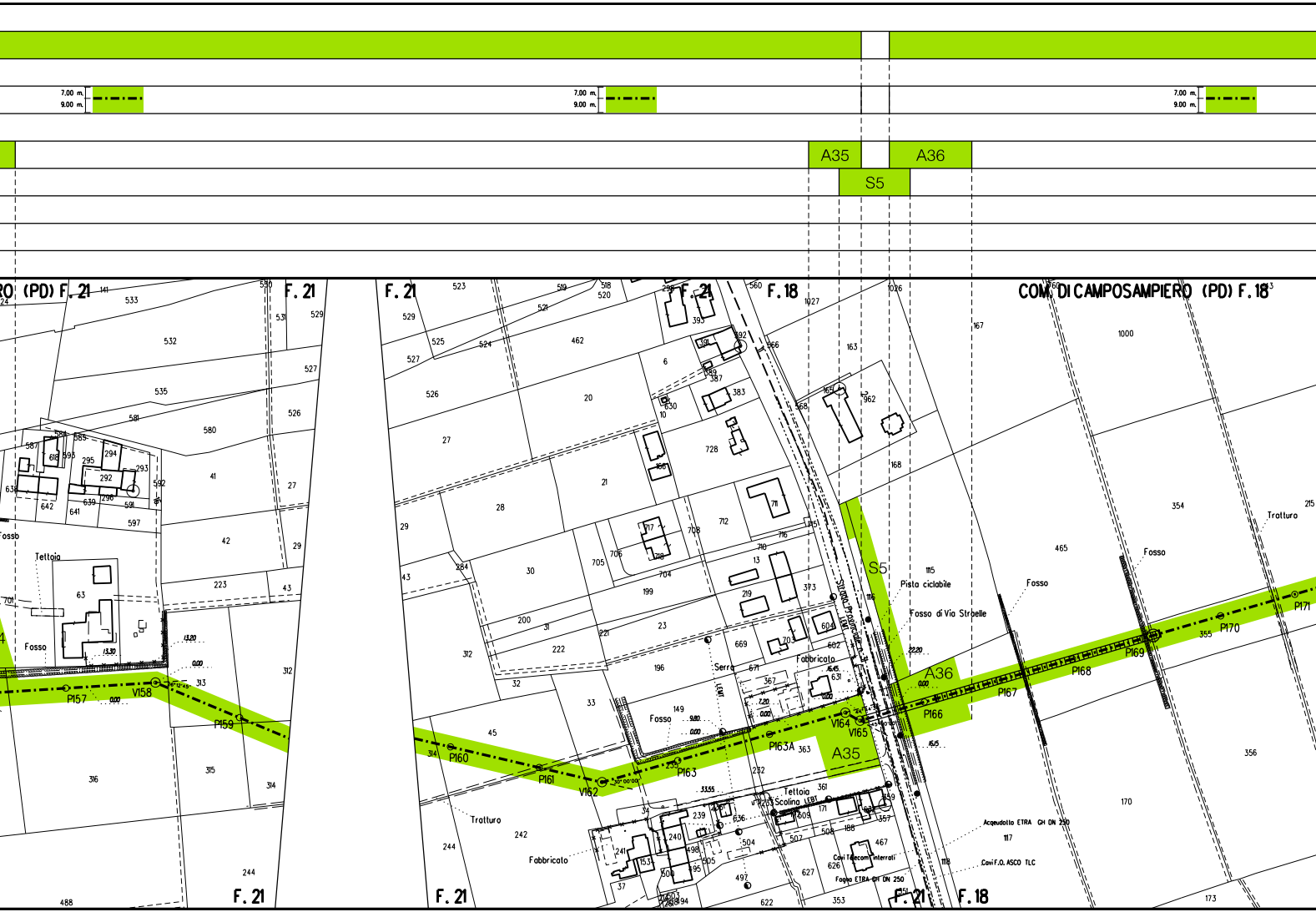
7.00 m.
9.00 m.
A35
A36
S5
RO (PD) F. 21
F. 21
F. 18
COM. DI CAMPOSAMPIERO (PD) F. 18
Tettoia
Fosso
Fosso di Via Stroelle
Pista ciclabile
Strada Provinciale
Fabbricato
Serra
Scolina
Trattura
Acquedotto ETRA GH DN 250
Cavi Telecom interrati
Cavi F.O. ASCO TLC
Fogna ETRA GH DN 250
P157
V158
P159
P160
P161
V162
P163
P163A
V164
V165
P166
P167
P168
P169
P170
P171

7.00 m.
9.00 m.

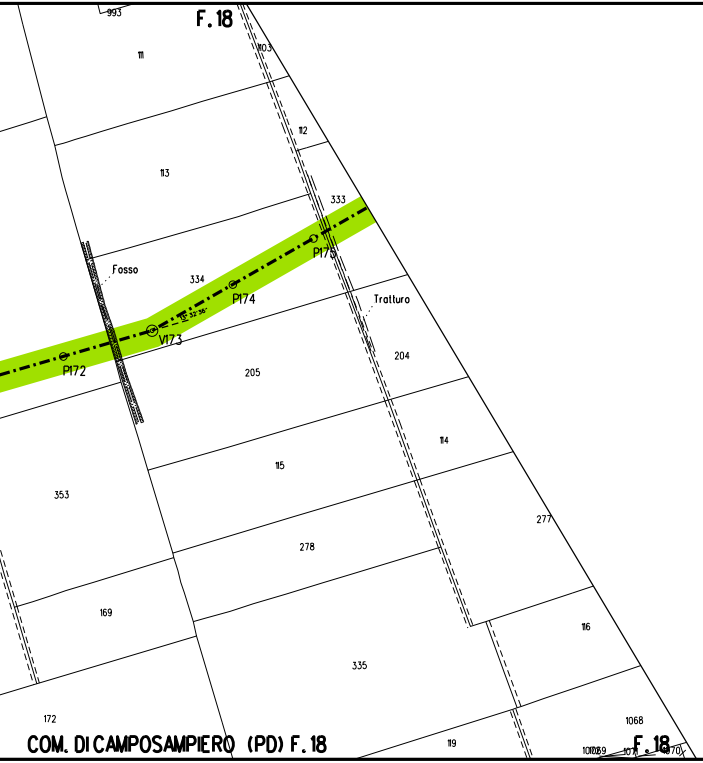
F. 18
993
111
103
112
113
333
334
Fosso
P175
P174
V173
P172
Tratturo
204
205
115
114
353
278
277
169
116
335
172
119
1068
1069
1071
1070
F. 18

COM. DI CAMPOSAMPIERO (PD) F. 18

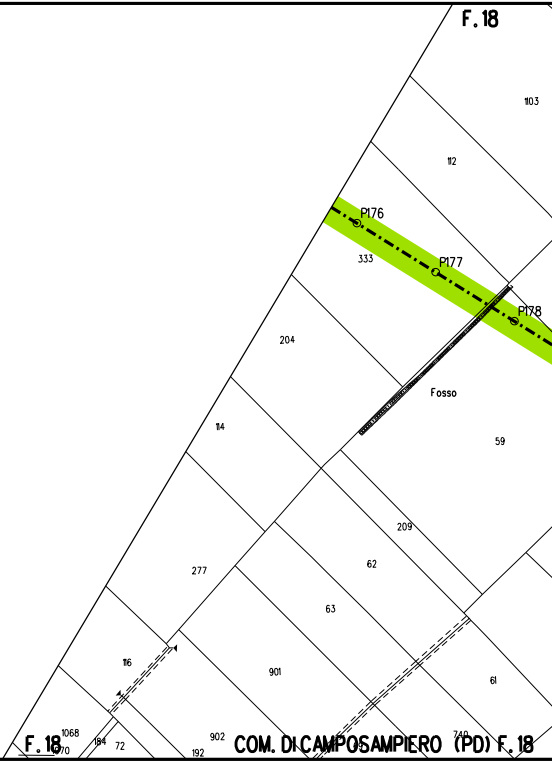
F. 18
103
112
P176
P177
P178
333
204
Fosso
59
114
209
62
277
63
116
901
61
1068
184
72
902
192
740
1070
F. 18

COM. DI CAMPOSAMPIERO (PD) F. 18

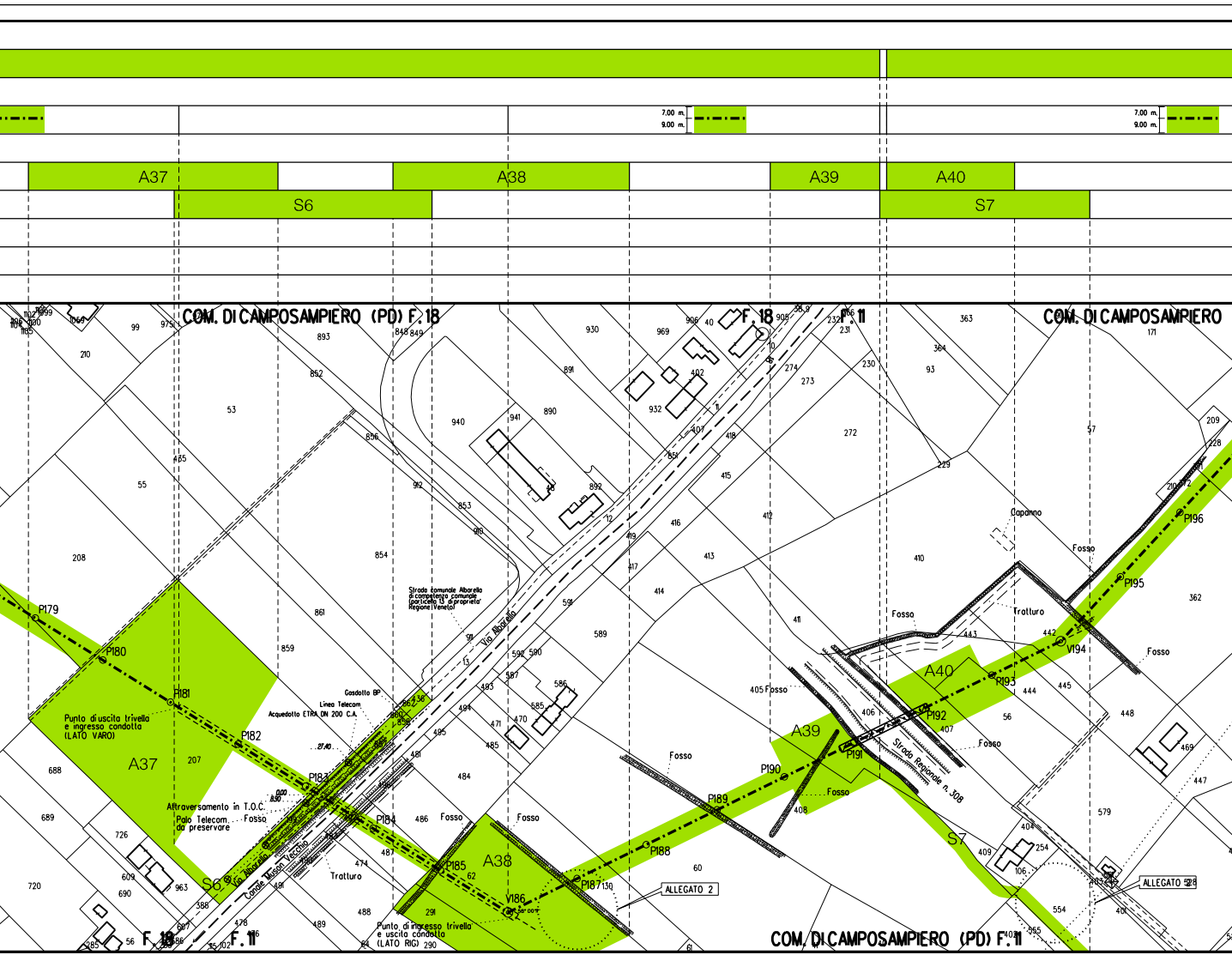
7.00 m.
9.00 m.
A37
A38
A39
A40
S6
S7
COM. DI CAMPOSAMPIERO (PD) F. 18
F. 18
F. 11
COM. DI CAMPOSAMPIERO
COM. DI CAMPOSAMPIERO (PD) F. 11
P179
P180
P181
P182
P183
P184
P185
V186
P187
P188
P189
P190
P191
P192
P193
V194
P195
P196
Punto di uscita trivella
e ingresso condotta
(LATO VARO)
Punto di ingresso trivella
e uscita condotta
(LATO RIG)
Attraversamento in T.O.C.
Palo Telecom
da preservare
Fosso
Gasdotto BP
Linea Telecom
Acquedotto ETRA DN 200 C.A.
27.40
0.00
8.50
Strada comunale Albarella
di competenza comunale
(particella 13 di proprieta'
Regione Veneto)
Via Albarella
Canale Muson Vecchio
Tratturo
Strada Regionale n. 308
Capanno
ALLEGATO 2
ALLEGATO 5/8
208
55
53
207
688
689
720
726
609
690
963
388
607
56
285
854
861
859
852
893
856
912
853
910
940
941
890
892
930
891
969
932
402
591
589
592
590
587
586
585
493
494
495
471
470
485
481
484
486
487
474
488
489
478
491
291
290
62
130
60
61
416
415
414
413
412
411
417
419
418
274
273
272
230
231
232
363
364
93
229
410
443
442
444
445
406
407
405
408
56
448
469
447
579
409
254
106
554
555
401
362
209
228
57
171
210
99
975
1069
848
849

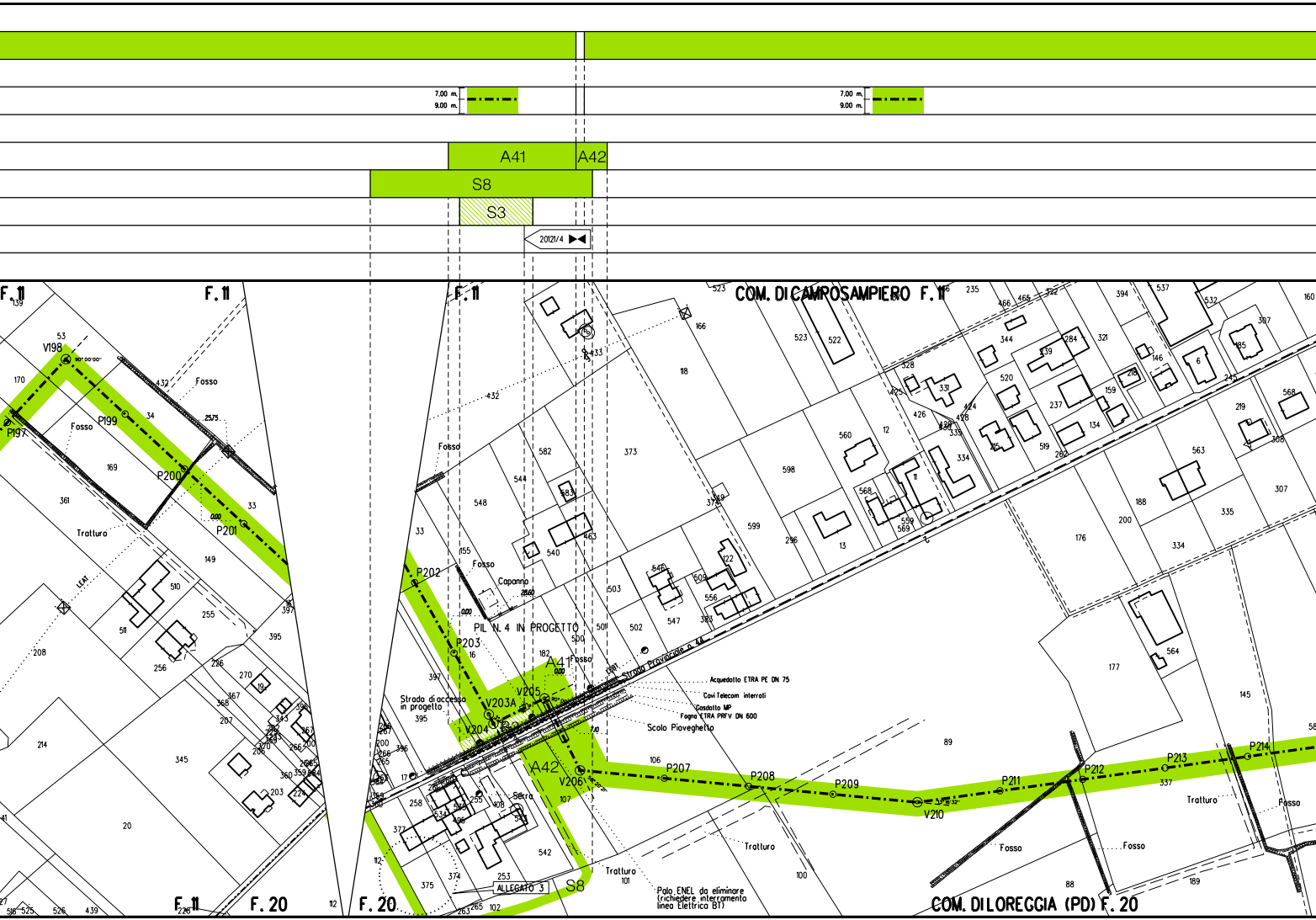
7.00 m.
9.00 m.
A41
A42
S8
S3
20121/4
F. 11
COM. DI CAMPOSAMPIERO F. 11
COM. DI LOREGGIA (PD) F. 20
F. 20
V198
P197
P199
P200
P201
P202
P203
V203A
V204
V205
V206
P207
P208
P209
V210
P211
P212
P213
P214
Fosso
Tratturo
Capanno
PIL. N. 4 IN PROGETTO
Strada di accesso in progetto
Strada Provinciale n. 44
Acquedotto ETRA PE DN 75
Cavi Telecom interrati
Gasdotto MP
Fogna ETRA PRFV DN 600
Scolo Pioveghetto
Serra
ALLEGATO 3
Palo ENEL da eliminare (richiedere interramento linea Elettrica BT)
LEA1

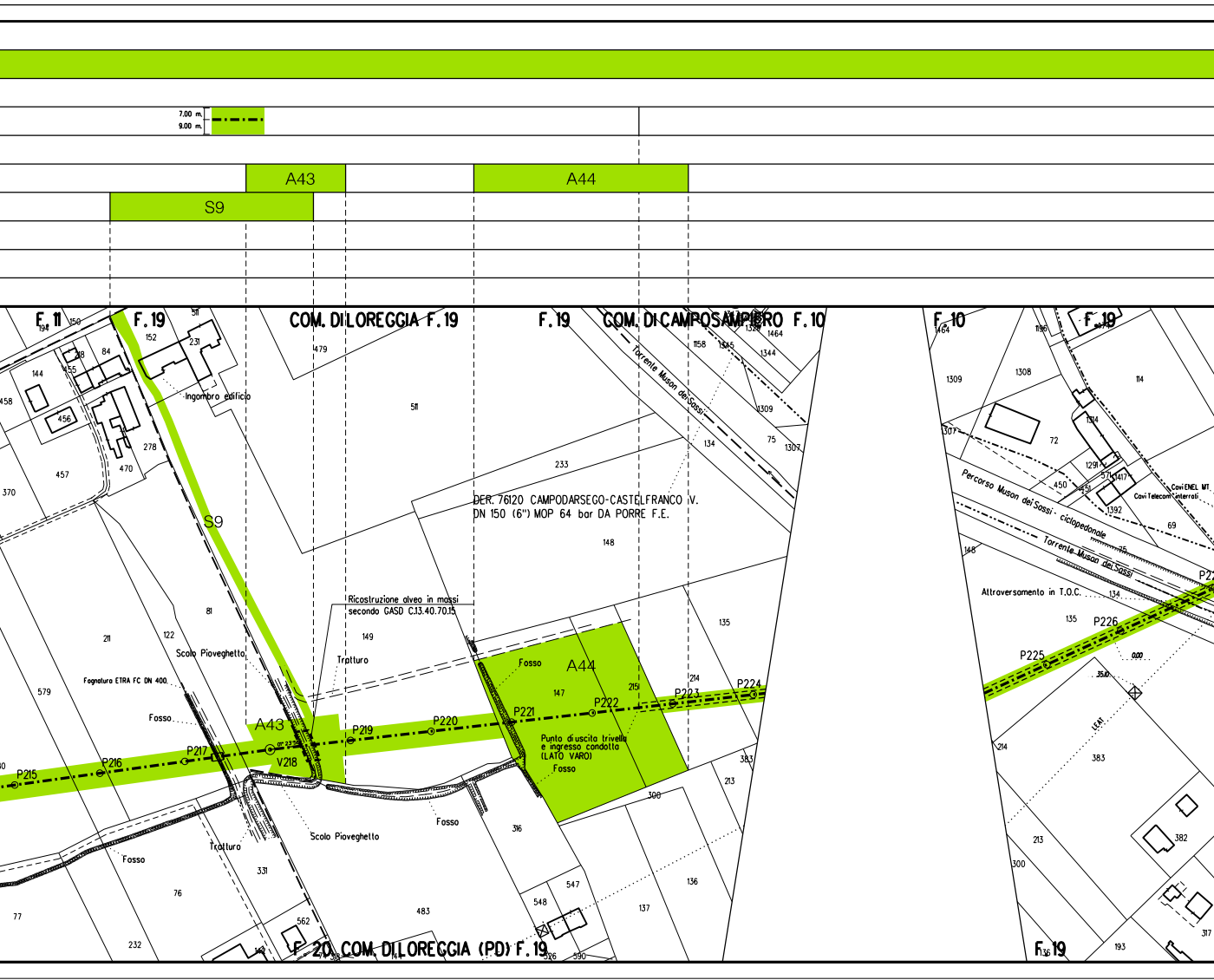
7.00 m.
9.00 m.
A43
A44
S9
F. 11
F. 19
COM. DI LOREGGIA F. 19
F. 19
COM. DI CAMPOSAMPIERO F. 10
F. 10
F. 19
Ingombro edificio
Torrente Muson dei Sassi
DER. 76120 CAMPODARSEGO-CASTELFRANCO V.
DN 150 (6") MOP 64 bar DA PORRE F.E.
Ricostruzione alveo in massi
secondo GASD C.13.40.70.15
Tratturo
Scolo Pioveghetto
Fognatura ETRA FC DN 400
Fosso
A43
A44
P215
P216
P217
V218
P219
P220
P221
P222
P223
P224
P225
P226
Punto di uscita trivella
e ingresso condotta
(LATO VARO)
Fosso
Tratturo
Fosso
Scolo Pioveghetto
Fosso
Percorso Muson dei Sassi - ciclopedonale
Torrente Muson dei Sassi
Cavi ENEL MT
Cavi Telecom interrati
Attraversamento in T.O.C.
0.00
35.10
LEAT
F. 20 COM. DI LOREGGIA (PD) F. 19
F. 19
194
150
511
152
231
218
84
144
155
458
456
278
470
457
370
479
511
233
148
81
211
122
149
579
147
215
214
135
383
213
300
316
331
76
77
232
562
483
547
548
137
136
326
590
1158
1345
1329
1464
1344
1309
75
1307
134
1464
1196
1309
1308
114
1314
72
1307
1291
571
1417
450
451
1392
69
148
75
134
135
214
383
213
382
300
317
193

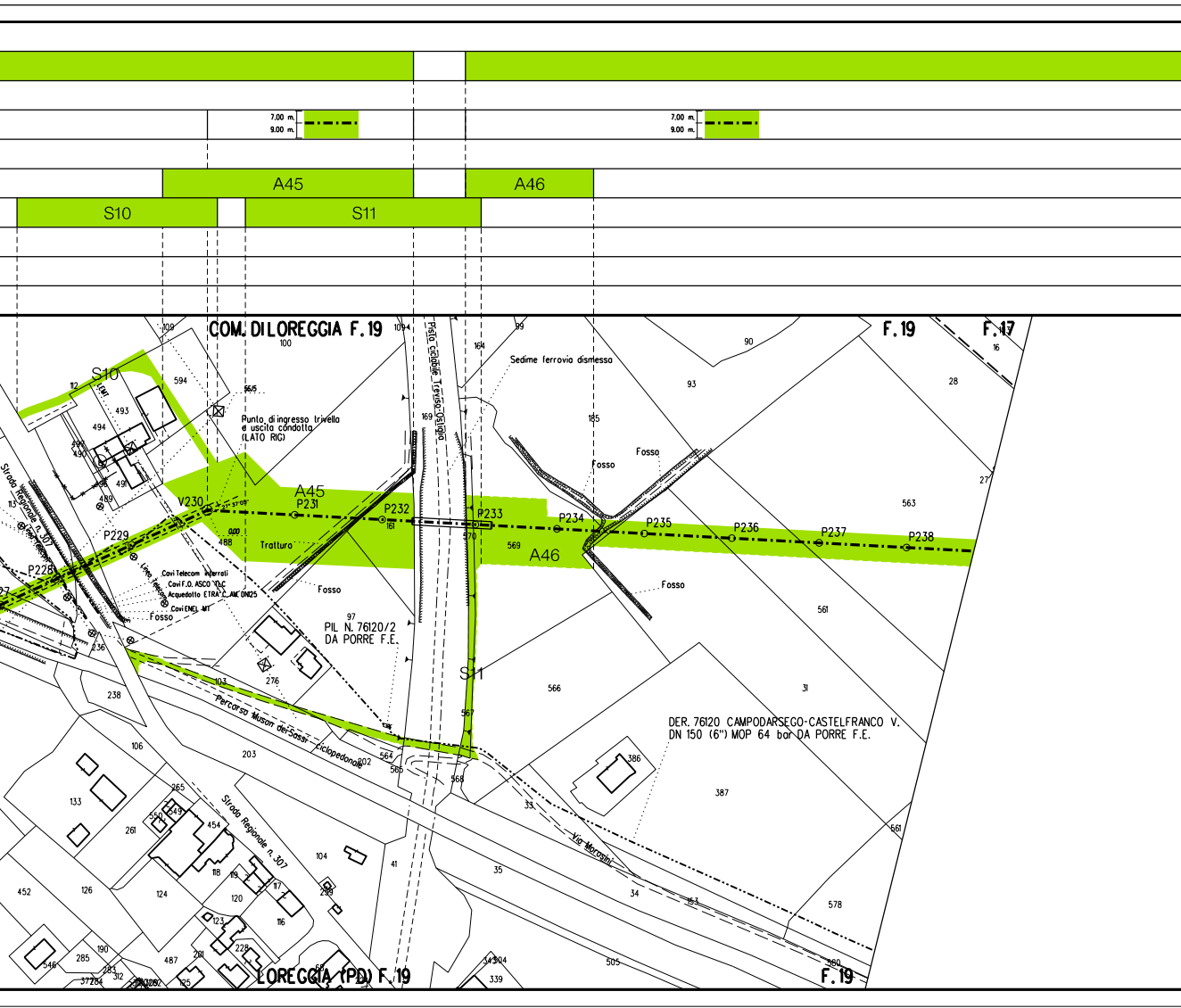
7.00 m.
9.00 m.
7.00 m.
9.00 m.
A45
A46
S10
S11
COM. DI LOREGGIA F. 19
F. 19
F. 17
Pista ciclabile Treviso-Ostiglia
Sedime ferrovia dismesso
Punto di ingresso trivella
e uscita condotta
(LATO RIG)
S10
A45
A46
S11
V230
P228
P229
P231
P232
P233
P234
P235
P236
P237
P238
21° 37' 05"
0.00
Strada Regionale n. 307
Linea Telecom
Cavi Telecom interrati
Cavi F.O. ASCO TLC
Acquedotto ETRA C. AC DN125
Cavi ENEL MT
Fosso
Fosso
Fosso
Fosso
Fosso
Tratturo
PIL N. 76120/2
DA PORRE F.E.
DER. 76120 CAMPODARSEGO-CASTELFRANCO V.
DN 150 (6") MOP 64 bar DA PORRE F.E.
Percorso Muson dei Sassi ciclopedonale
Strada Regionale n. 307
Via Morosini
LOREGGIA (PD) F. 19
F. 19
109
100
1094
164
99
90
93
16
28
594
112
493
494
491
490
489
496
491
113
56/5
169
185
161
570
569
488
27
563
561
566
567
97
276
103
236
238
106
203
202
564
565
568
33
386
387
31
561
578
35
34
153
505
380
133
261
265
550
549
454
118
119
117
120
116
123
124
126
452
104
239
41
190
285
283
312
546
487
201
228
125
68
343
304
339
37
284

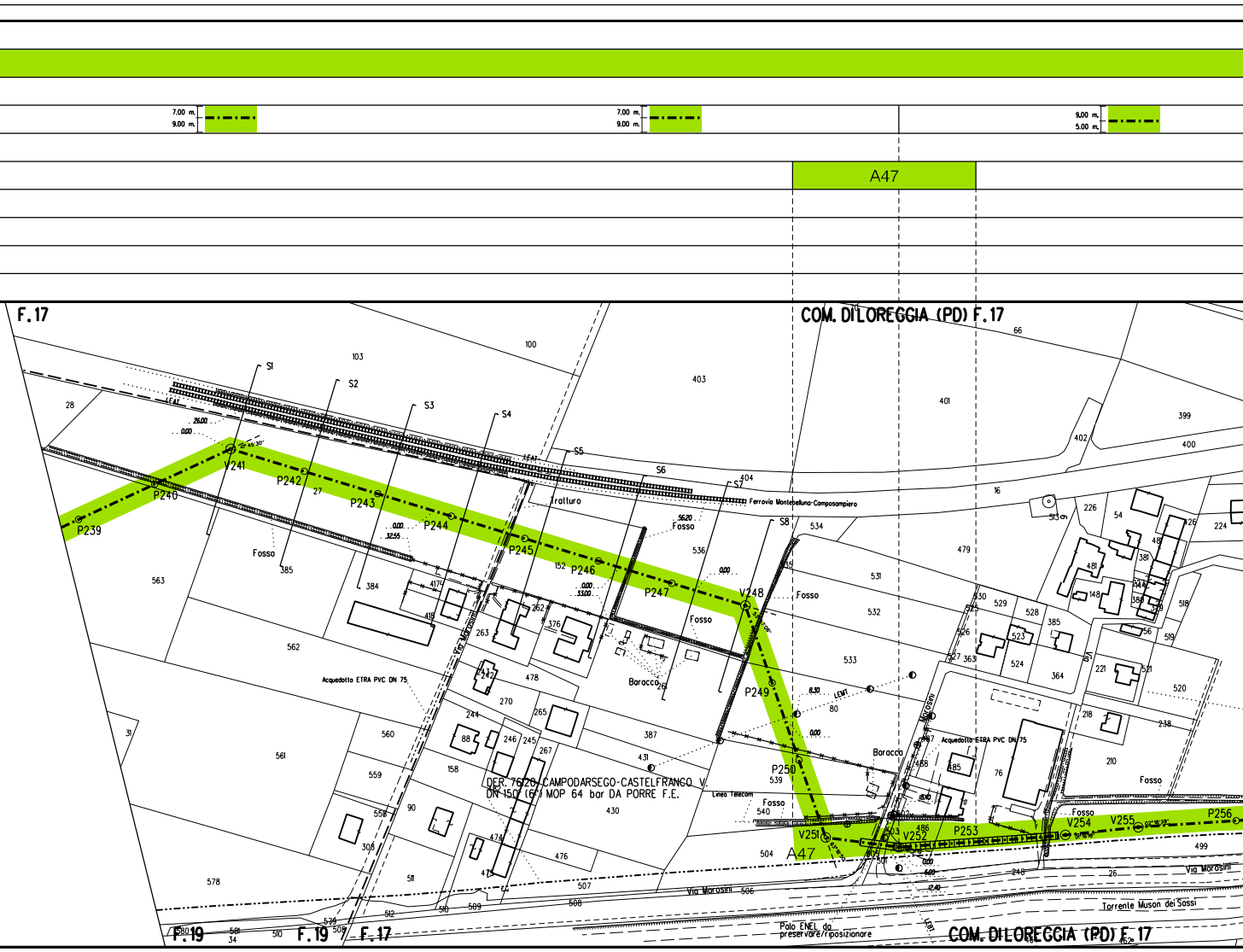
7.00 m.
9.00 m.
7.00 m.
9.00 m.
9.00 m.
5.00 m.
A47
F. 17
COM. DI LOREGGIA (PD) F. 17
S1
S2
S3
S4
S5
S6
S7
S8
P239
P240
V241
P242
P243
P244
P245
P246
P247
V248
P249
P250
V251
V252
P253
V254
V255
P256
A47
LEAT
26.00
0.00
32.55
0.00
33.00
0.00
56.20
0.00
8.30
0.00
18.40
0.00
6.00
12.40
Ferrovia Montebelluna-Camposampiero
Tratturo
Fosso
Fosso
Fosso
Fosso
Fosso
Fosso
Fosso
Baracco
Baracco
Via Morosini
Via Morosini
Via Morosini
Via Morosini
Acquedotto ETRA PVC DN 75
Acquedotto ETRA PVC DN 75
DER. 76120 CAMPODARSEGO-CASTELFRANCO V.
DN 150 (6") MOP 64 bar DA PORRE F.E.
Linea Telecom
LEMT
LEBT
Torrente Muson dei Sassi
Polo ENEL da
preservare/riposizionare
F. 19
F. 19
F. 17
COM. DI LOREGGIA (PD) F. 17
28
100
103
403
401
66
399
402
400
16
404
27
385
384
563
562
561
31
578
560
559
558
308
90
511
417
418
263
262
376
152
536
534
535
479
531
532
533
80
387
431
430
539
540
504
503
501
486
488
485
487
76
499
248
26
506
507
508
509
510
512
579
580
581
34
510
508
474
473
476
158
88
246
245
267
244
270
265
242
243
478
26
530
529
528
525
526
527
363
524
523
385
364
221
521
520
218
238
210
226
54
481
148
381
380
56
519
518
48
126
224
513

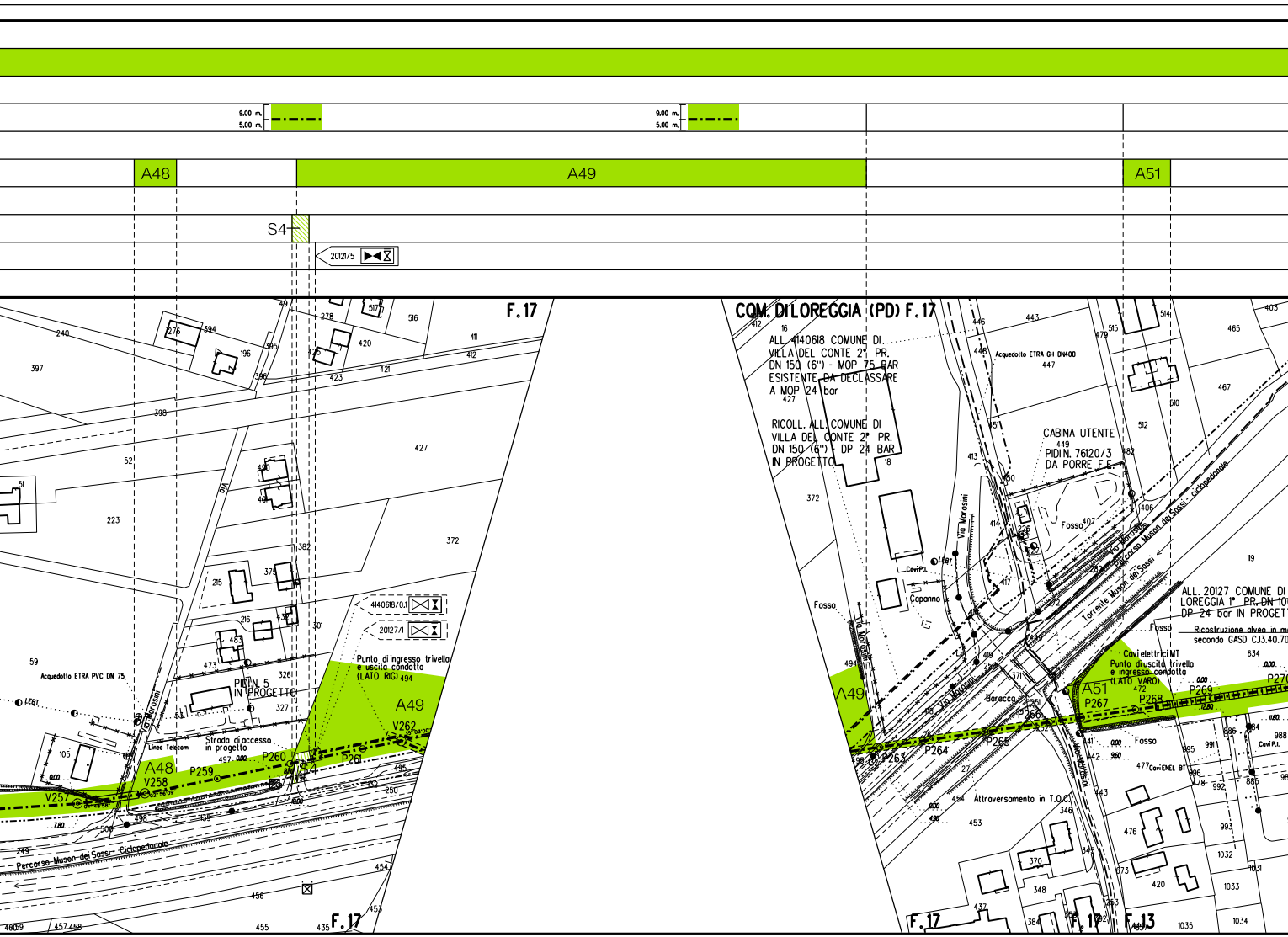
9.00 m.
5.00 m.
A48
A49
A51
S4
20121/5
F. 17
COM. DI LOREGGIA (PD) F. 17
ALL. 4140618 COMUNE DI VILLA DEL CONTE 2° PR. DN 150 (6") - MOP 75 BAR ESISTENTE DA DECLASSARE A MOP 24 bar
RICOLL. ALL. COMUNE DI VILLA DEL CONTE 2° PR. DN 150 (6") - DP 24 BAR IN PROGETTO
Acquedotto ETRA GH DN400
CABINA UTENTE
PIDI N. 76120/3 DA PORRE F.E.
Via Morosini
Fosso
Capanno
Cavi P.I.
Percorso Muson dei Sassi - ciclopedonale
Torrente Muson dei Sassi
ALL. 20127 COMUNE DI LOREGGIA 1° PR. DN 10
DP 24 bar IN PROGETT
Ricostruzione alveo in m
secondo GASD C.13.40.70
Cavi elettrici MT
Punto di uscita trivella e ingresso condotta (LATO VARO)
P267
P268
P269
P270
Cavi ENEL BT
Baracca
P263
P264
P265
P266
Attraversamento in T.O.C.
F. 13
Acquedotto ETRA PVC DN 75
PIDI N. 5 IN PROGETTO
Linea Telecom
Strada di accesso in progetto
4140618/0.1
20127/1
Punto di ingresso trivella e uscita condotta (LATO RIG)
V257
V258
P259
P260
P261
V262
Percorso Muson dei Sassi - Ciclopedonale
Via

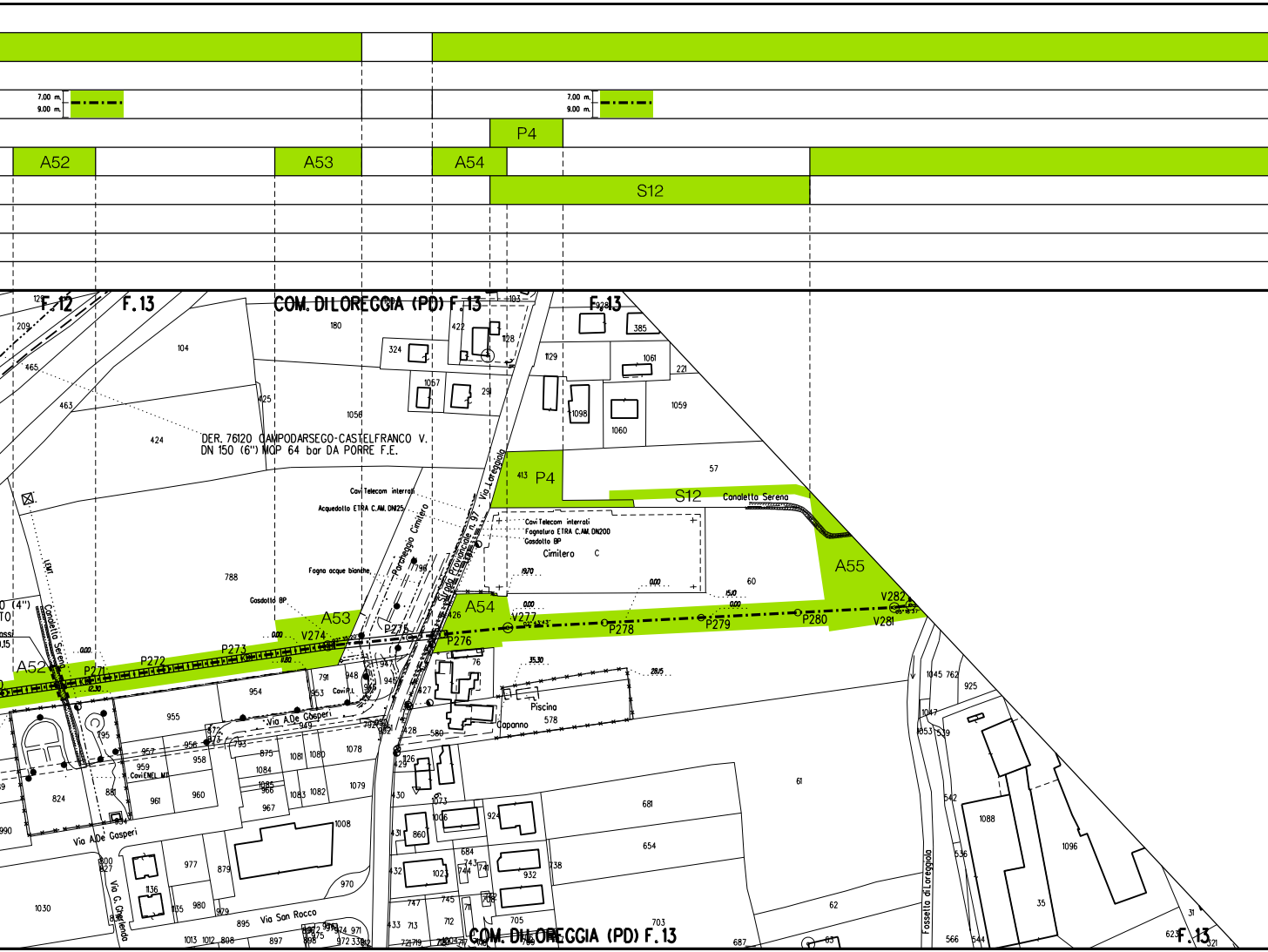
7,00 m.
9,00 m.
P4
A52
A53
A54
S12
F. 12
F. 13
COM. DI LOREGGIA (PD) F. 13
F. 13
DER. 76120 CAMPODARSEGO-CASTELFRANCO V.
DN 150 (6") MOP 64 bar DA PORRE F.E.
Cavi Telecom interrati
Acquedotto ETRA C.AM. DN125
Fogna acque bianche
Gasdotto BP
Parcheggio Cimitero
Strada Provinciale n. 97 - Via Loreggiola
Cavi Telecom interrati
Fognatura ETRA C.AM. DN200
Gasdotto BP
Cimitero
Canaletto Serena
Canaletto Serena
A55
V274
P272
P273
P271
P275
P276
V277
P278
P279
P280
V281
V282
Via A. De Gasperi
Via A. De Gasperi
Via G. Ciardenda
Via San Rocco
Piscina
Capanno
Fossetto di Loreggiola
Cavi ENEL MT
Cavi P.L.
COM. DI LOREGGIA (PD) F. 13
F. 13

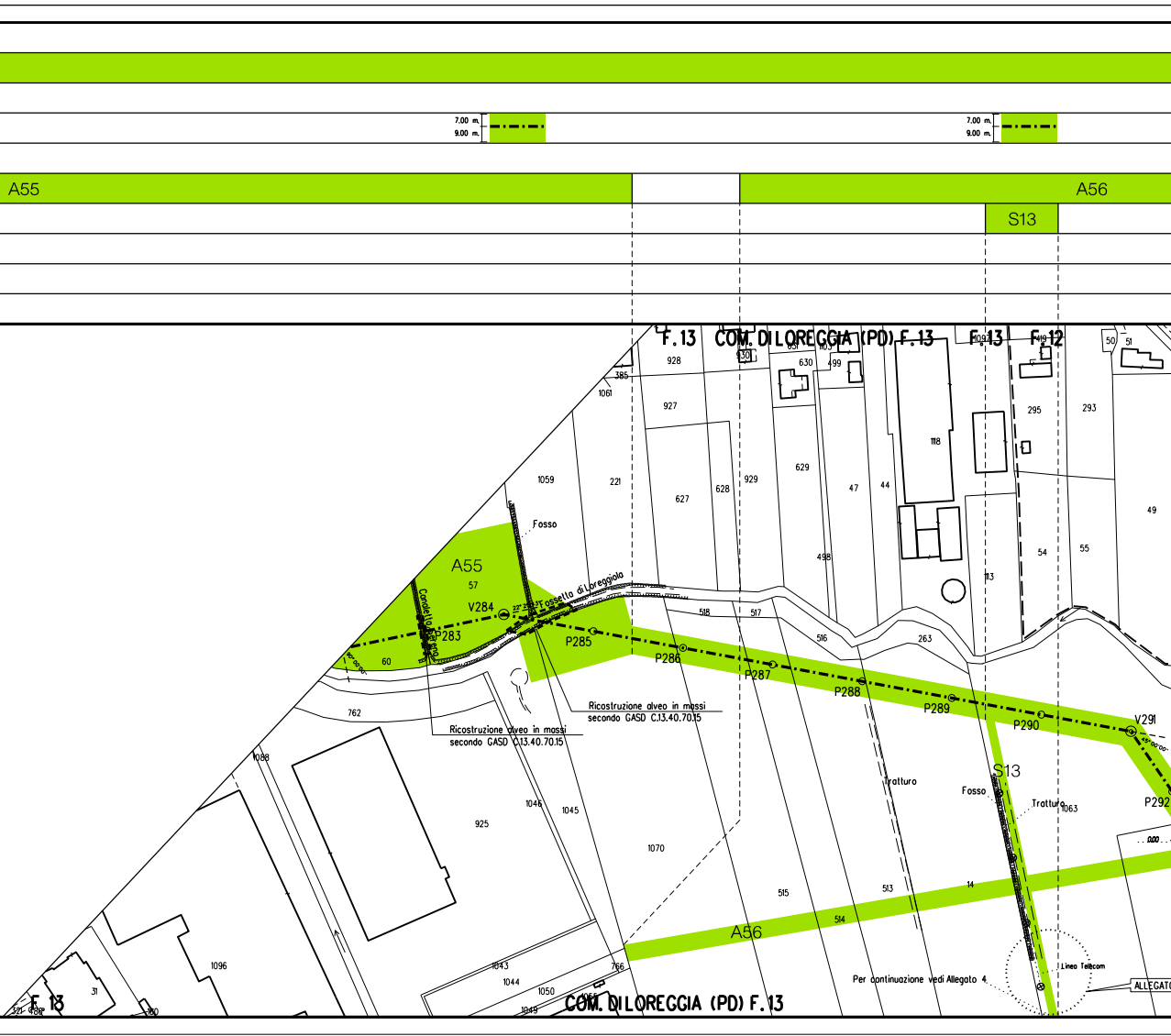
7.00 m.
9.00 m.
7.00 m.
9.00 m.
A55
A56
S13
F. 13
COM. DI LOREGGIA (PD) F. 13
F. 13
F. 12
A55
57
V284
Fosso
Fossetta di Loreggiola
Condotto
P283
P285
P286
P287
P288
P289
P290
V291
P292
60
Ricostruzione alveo in massi secondo GASD C.13.40.70.15
Ricostruzione alveo in massi secondo GASD C.13.40.70.15
S13
Fosso
Tratturo
Tratturo
A56
Linea Telecom
Per continuazione vedi Allegato 4
ALLEGATO
COM. DI LOREGGIA (PD) F. 13
F. 13
928
927
385
1061
1059
221
627
628
929
630
499
629
47
44
1118
295
293
49
54
55
113
498
518
517
516
263
762
1088
925
1046
1045
1070
515
514
513
14
1063
1096
1043
1044
1050
1049
766
31

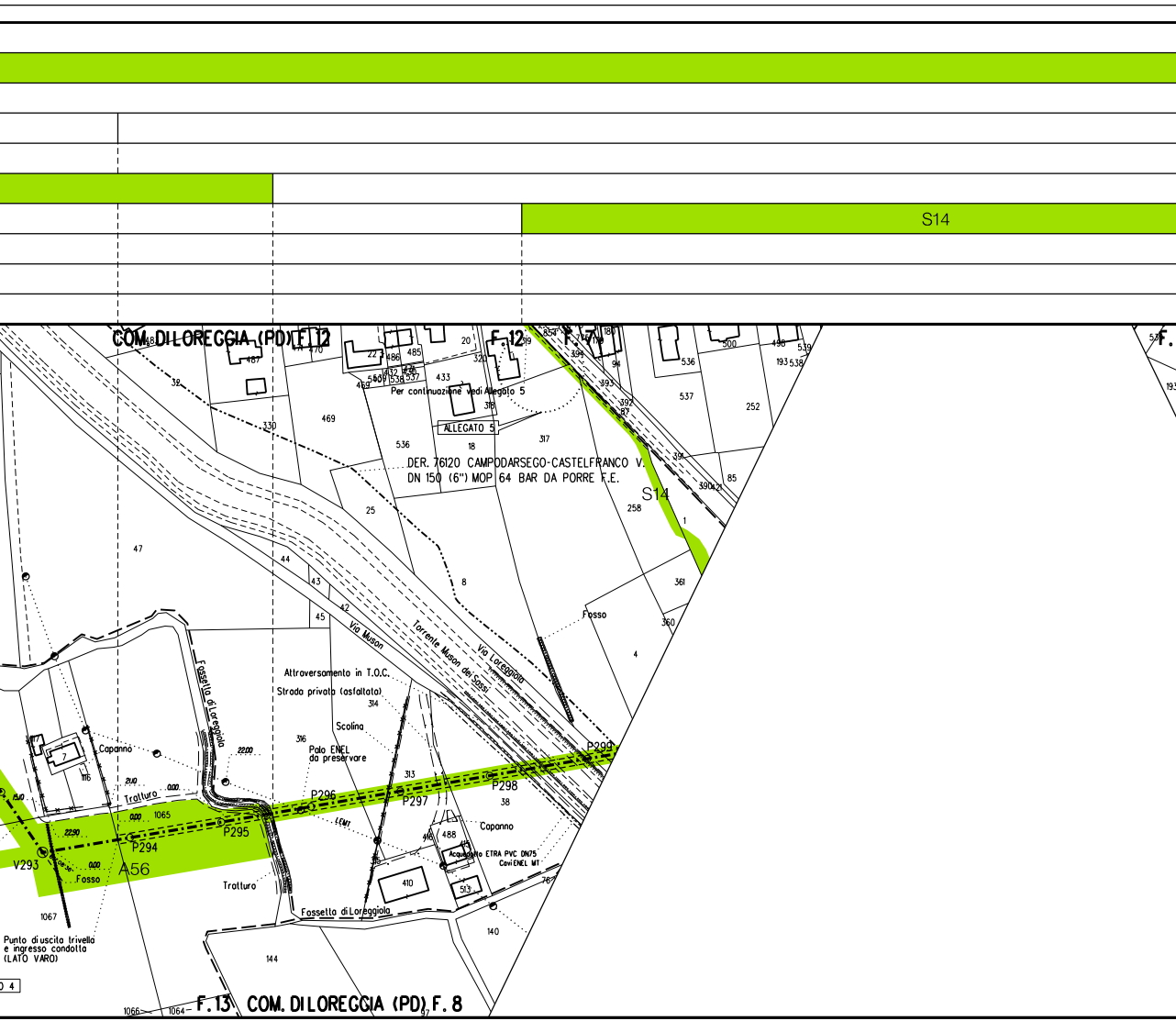
S14
COM. DI LOREGGIA (PD) F. 12
F. 12
F. 7
Per continuazione vedi Allegato 5
ALLEGATO 5
DER. 76120 CAMPODARSEGO-CASTELFRANCO V.
DN 150 (6") MOP 64 BAR DA PORRE F.E.
S14
Fosso
Via Muson
Torrente Muson dei Sassi
Via Loreggiola
Fossetta di Loreggiola
Attraversamento in T.O.C.
Strada privata (asfaltata)
Scolina
Palo ENEL
da preservare
Capanno
Trattura
Trattura
Capanno
Acquedotto ETRA PVC DN75
Cavi ENEL MT
Fossetta di Loreggiola
P294
P295
P296
P297
P298
P299
V293
A56
Fosso
Punto di uscita trivella
e ingresso condotta
(LATO VARO)
F. 13
COM. DI LOREGGIA (PD) F. 8
32
330
469
487
470
22
486
485
20
320
319
433
318
536
18
317
25
47
44
43
45
42
8
394
393
392
87
391
390
85
258
1
361
360
4
536
537
252
500
498
539
193
538
7
117
116
1065
1067
1066
1064
314
316
313
38
488
416
410
513
140
144
76
97
22.00
21.10
15.10
0.00
22.90

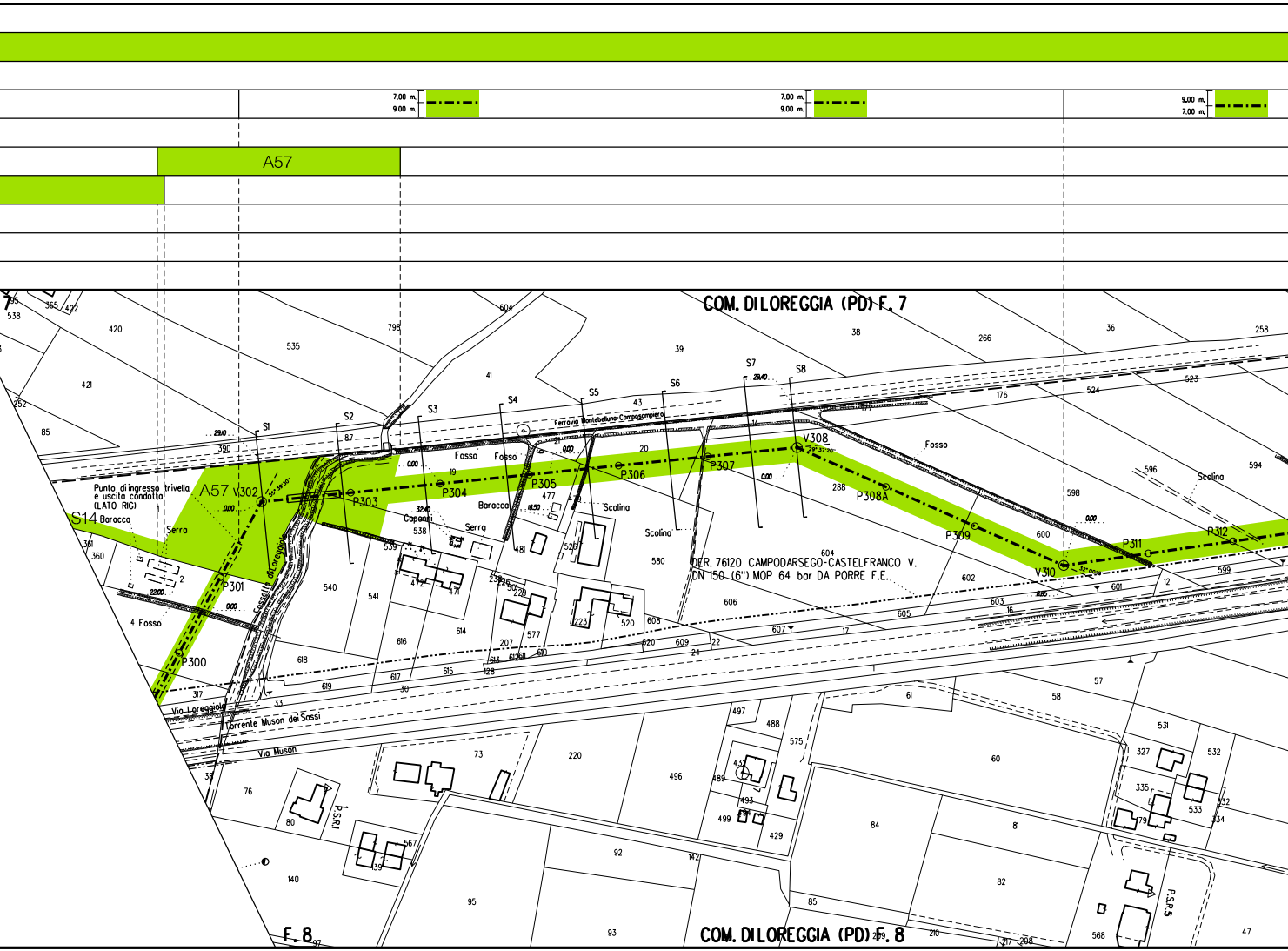
7.00 m.
9.00 m.
7.00 m.
9.00 m.
9.00 m.
7.00 m.
A57
COM. DI LOREGGIA (PD) F. 7
COM. DI LOREGGIA (PD) F. 8
F. 8
Ferrovia Montebelluna Camposampiero
Punto di ingresso trivella
e uscita condotta
(LATO RIG)
A57 V302
S14 Baracca
Serra
P300
P301
P303
P304
P305
P306
P307
V308
P308A
P309
V310
P311
P312
S1
S2
S3
S4
S5
S6
S7
S8
Fossello di Loreggiola
Via Loreggiola
Torrente Muson dei Sassi
Via Muson
Fosso
Scolina
Capanni
Baracca
Serra
4 Fosso
DER. 76120 CAMPODARSEGO-CASTELFRANCO V.
DN 150 (6") MOP 64 bar DA PORRE F.E.
P.S.R.1
P.S.R.5
29.10
0.00
22.00
32.40
18.50
29.40
8.65
55° 39' 30"
29° 37' 20"

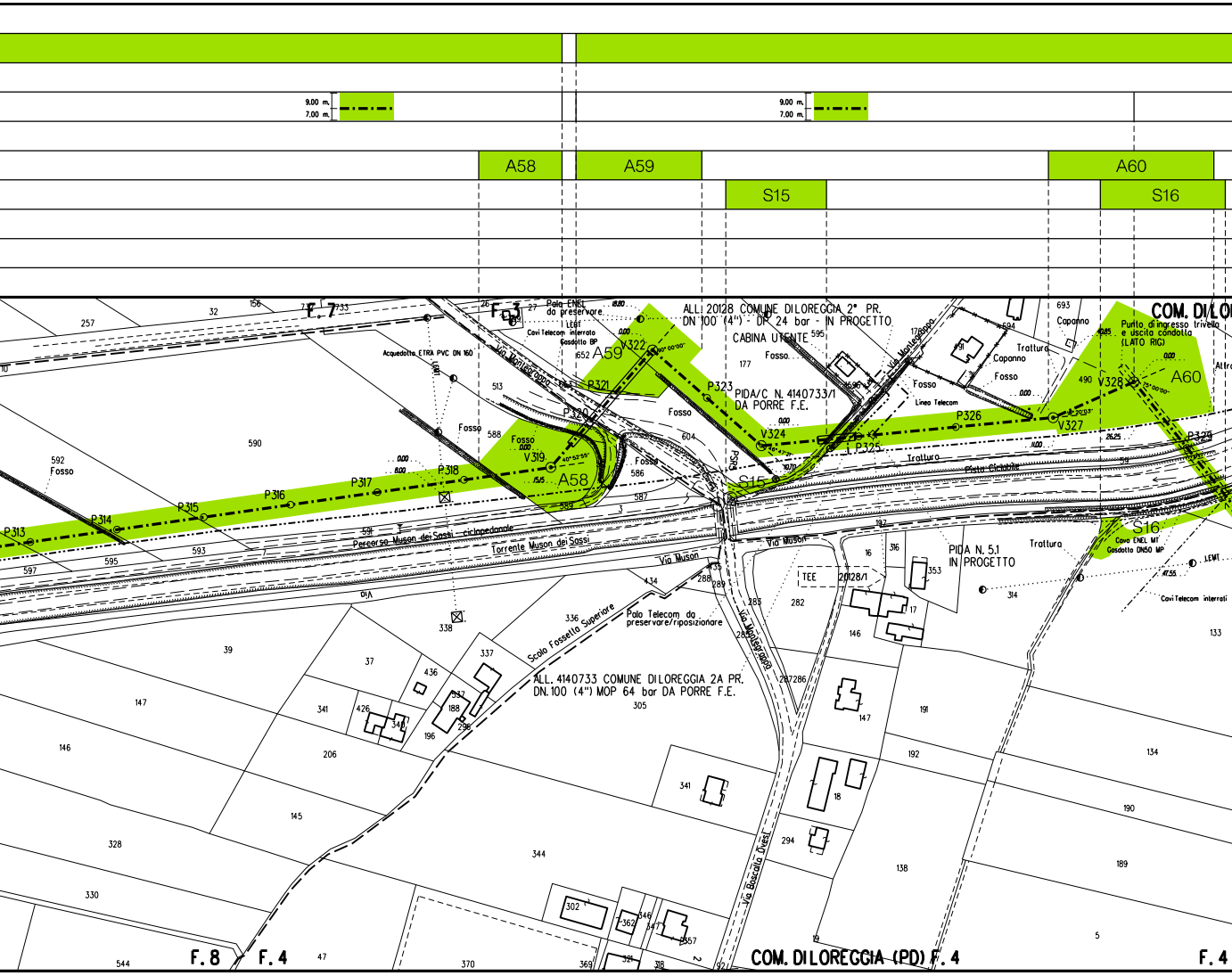
9.00 m.
7.00 m.
A58
A59
A60
S15
S16
COM. DILO
ALL. 20128 COMUNE DILOREGGIA 2° PR.
DN 100 (4") - DP 24 bar - IN PROGETTO
CABINA UTENTE
PIDA/C N. 4140733/1
DA PORRE F.E.
Palo ENEL da preservare
Cavi Telecom interrato
Gasdotto BP
Acquedotto ETRA PVC DN 160
Punto di ingresso trivella e uscita condotta (LATO RIG)
Cavo ENEL MT
Gasdotto DN50 MP
Cavi Telecom interrati
Linea Telecom
PIDA N. 5.1
IN PROGETTO
ALL. 4140733 COMUNE DILOREGGIA 2A PR.
DN.100 (4") MOP 64 bar DA PORRE F.E.
Palo Telecom da preservare/riposizionare
Percorso Muson dei Sassi - ciclopedonale
Torrente Muson dei Sassi
Via Muson
Via Montegrappa
Via Boscalto Ovest
Scolo Fossetta Superiore
Pista Ciclabile
Tratturo
Capanno
Fosso
P313
P314
P315
P316
P317
P318
V319
P320
P321
V322
P323
V324
P325
P326
V327
V328
P329
TEE
20128/1
F. 7
F. 3
F. 8
F. 4
COM. DILOREGGIA (PD) F. 4
F. 4

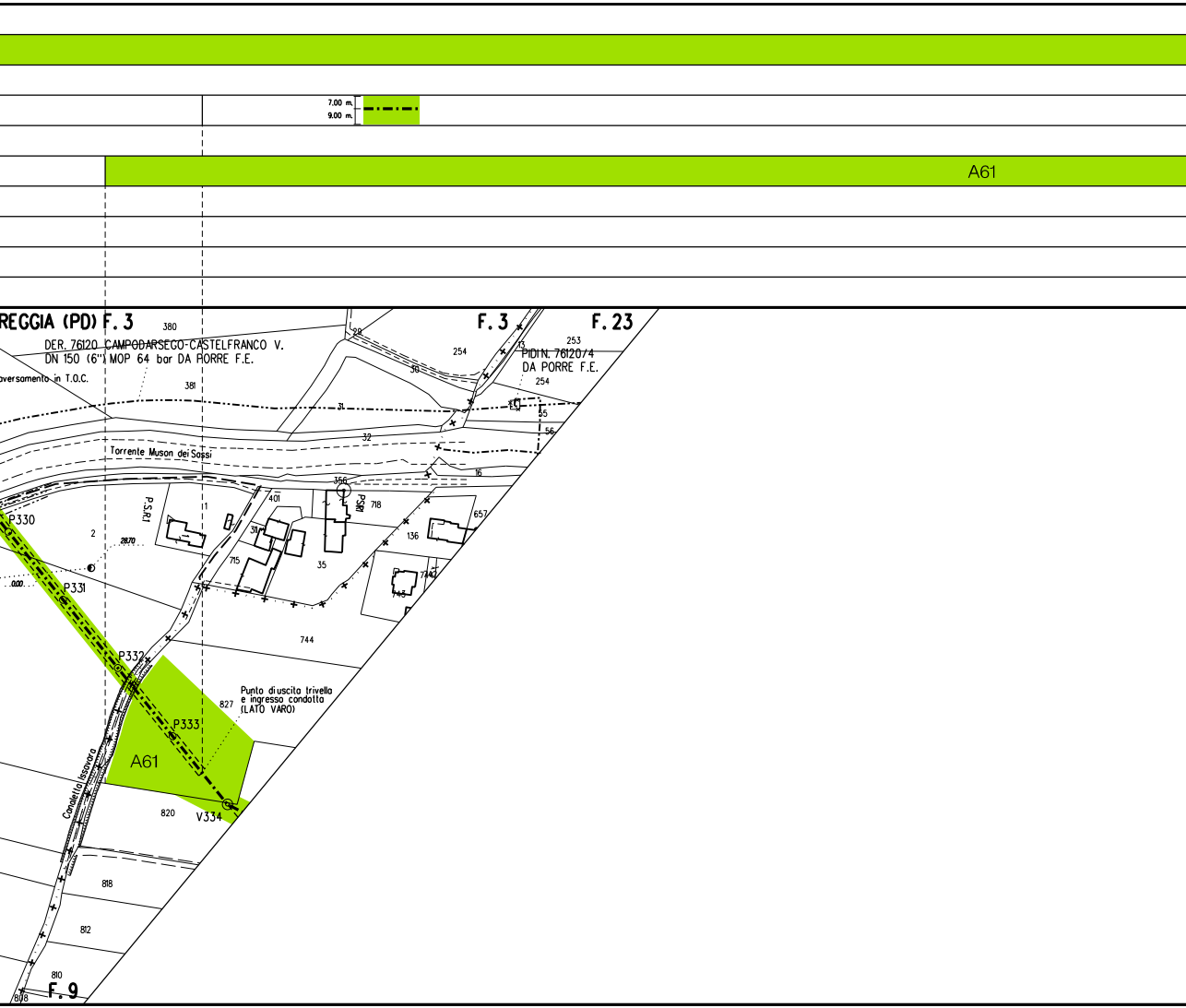
7.00 m.
9.00 m.
A61
REGGIA (PD) F. 3
380
F. 3
F. 23
DER. 76120 CAMPODARSEGO-CASTELFRANCO V.
DN 150 (6") MOP 64 bar DA PORRE F.E.
aversamento in T.O.C.
381
29
254
13
253
30
PIDI N. 76120/4
DA PORRE F.E.
254
31
55
56
32
Torrente Muson dei Sassi
16
356
P.S.R.1
401
PSR1
718
657
1
P330
2
28.70
311
136
715
35
0.00
P331
7442
743
744
P332
Punto di uscita trivella
e ingresso condotta
(LATO VARO)
827
P333
A61
Canaletta Issavara
820
V334
818
812
810
808
F. 9

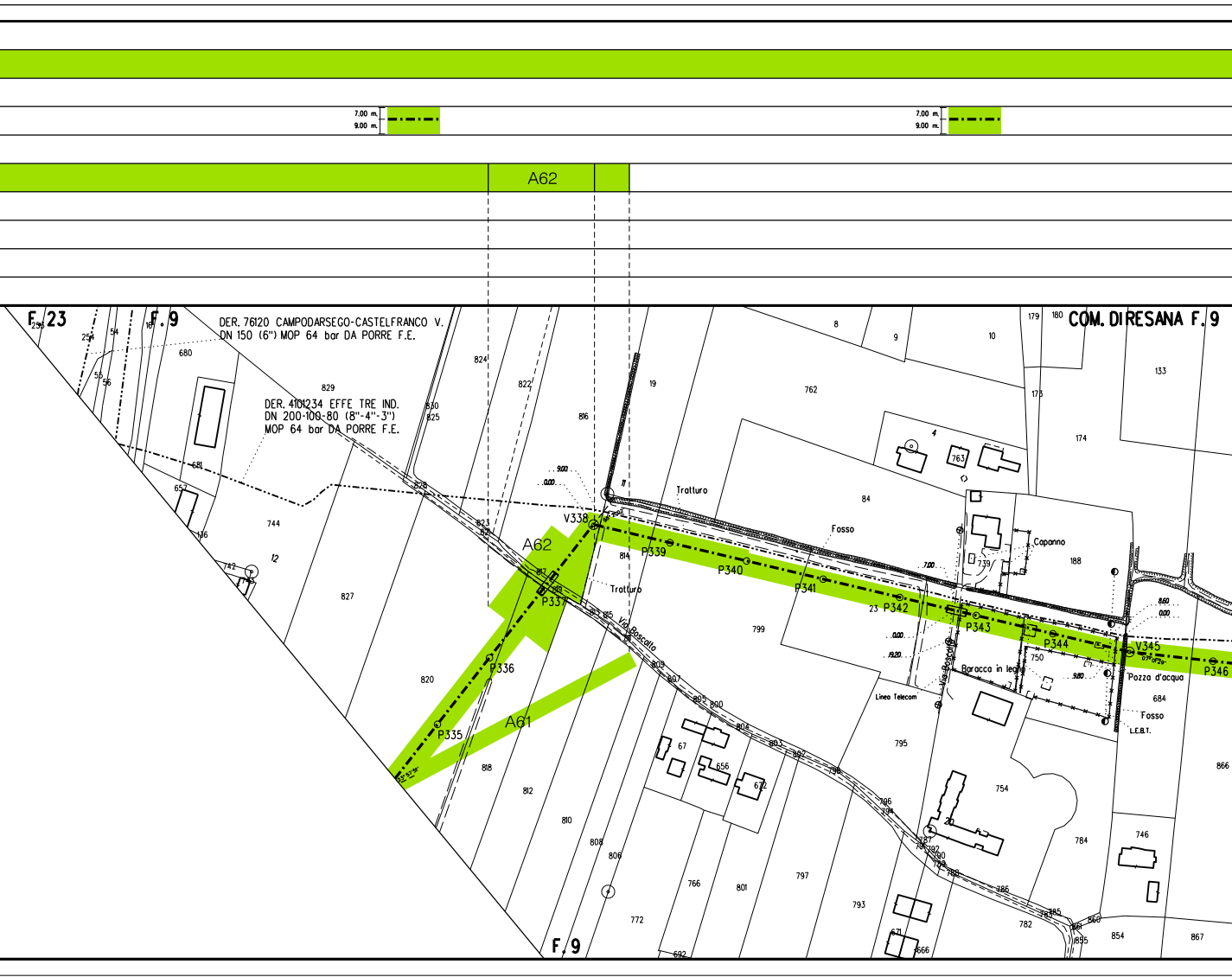
7.00 m.
9.00 m.
7.00 m.
9.00 m.
A62
F. 23
F. 9
DER. 76120 CAMPODARSEGO-CASTELFRANCO V.
DN 150 (6") MOP 64 bar DA PORRE F.E.
DER. 4101234 EFFE TRE IND.
DN 200-100-80 (8"-4"-3")
MOP 64 bar DA PORRE F.E.
COM. DI RESANA F. 9
V338
P339
P340
P341
P342
P343
P344
V345
P346
P337
P336
P335
A62
A61
Tratturo
Tratturo
Fosso
Via Boscalto
Capanno
Baracca in legno
Lineo Telecom
Via Boscalto
Pozza d'acqua
Fosso
L.E.B.T.
7.00
0.00
19.20
8.60
0.00
9.80
9.00
0.00
F. 9
253
254
54
16
680
55
56
829
830
825
681
657
744
136
742
12
828
823
824
822
816
19
8
9
10
179
180
762
133
173
174
763
739
84
188
814
812
819
815
799
23
750
684
820
818
812
810
808
806
772
809
807
805
800
804
803
802
798
67
656
672
795
754
784
746
866
796
794
797
793
801
766
787
792
790
788
786
785
782
781
854
867
855
860
671
666
692

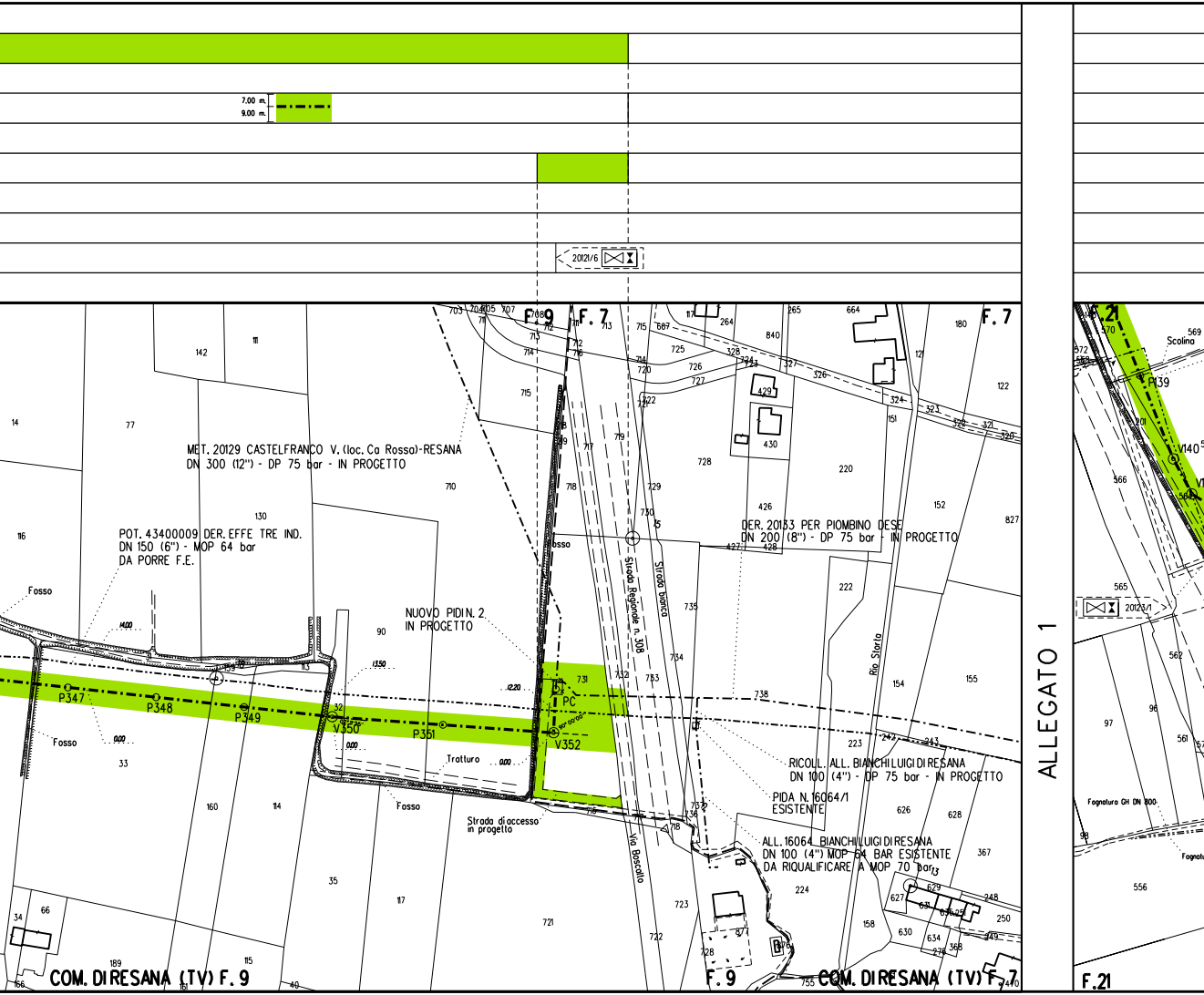
7.00 m.
9.00 m.
20121/6
MET. 20129 CASTELFRANCO V. (loc. Ca Rossa)-RESANA
DN 300 (12") - DP 75 bar - IN PROGETTO
POT. 43400009 DER. EFFE TRE IND.
DN 150 (6") - MOP 64 bar
DA PORRE F.E.
NUOVO PIDI N. 2
IN PROGETTO
DER. 20133 PER PIOMBINO DESE
DN 200 (8") - DP 75 bar - IN PROGETTO
RICOLL. ALL. BIANCHI LUIGI DI RESANA
DN 100 (4") - DP 75 bar - IN PROGETTO
PIDA N. 16064/1
ESISTENTE
ALL. 16064 BIANCHI LUIGI DI RESANA
DN 100 (4") MOP 64 BAR ESISTENTE
DA RIQUALIFICARE A MOP 70 bar
P347
P348
P349
V350
P351
V352
PC
P139
V140
Fosso
Tratturo
Strada di accesso in progetto
Strada Regionale n. 308
Strada bianca
Via Boscalto
Rio Storto
Scolina
Fognatura GH DN 800
20123/1
F. 9
F. 7
F. 21
COM. DI RESANA (TV) F. 9
COM. DI RESANA (TV) F. 7
14.00
13.50
12.20
0.00

ALLEGATO 1

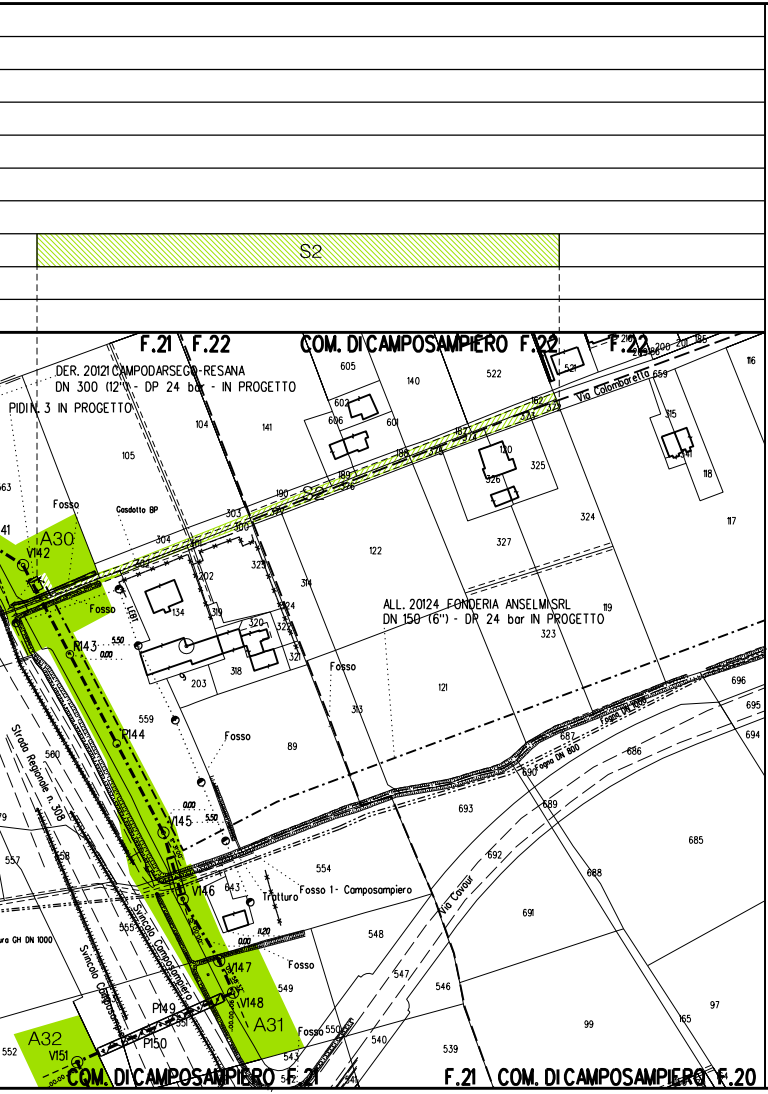
S2
F.21
F.22
COM. DI CAMPOSAMPIERO F.22
DER. 20121 CAMPODARSEGO-RESANA
DN 300 (12") - DP 24 bar - IN PROGETTO
PIDI N. 3 IN PROGETTO
Via Colombaretto
ALL. 20124 FONDERIA ANSELMI SRL
DN 150 (6") - DP 24 bar IN PROGETTO
A30
A31
A32
V142
P143
P144
V145
V146
V147
V148
P149
P150
V151
Fosso
Gasdotto BP
Strada Regionale n. 308
Sincolo Camposampiero
Tratturo
Fosso 1- Camposampiero
Via Corour
Fogna DN 800
F.21 COM. DI CAMPOSAMPIERO F.20
COM. DI CAMPOSAMPIERO F.21

ALLEGATO 2

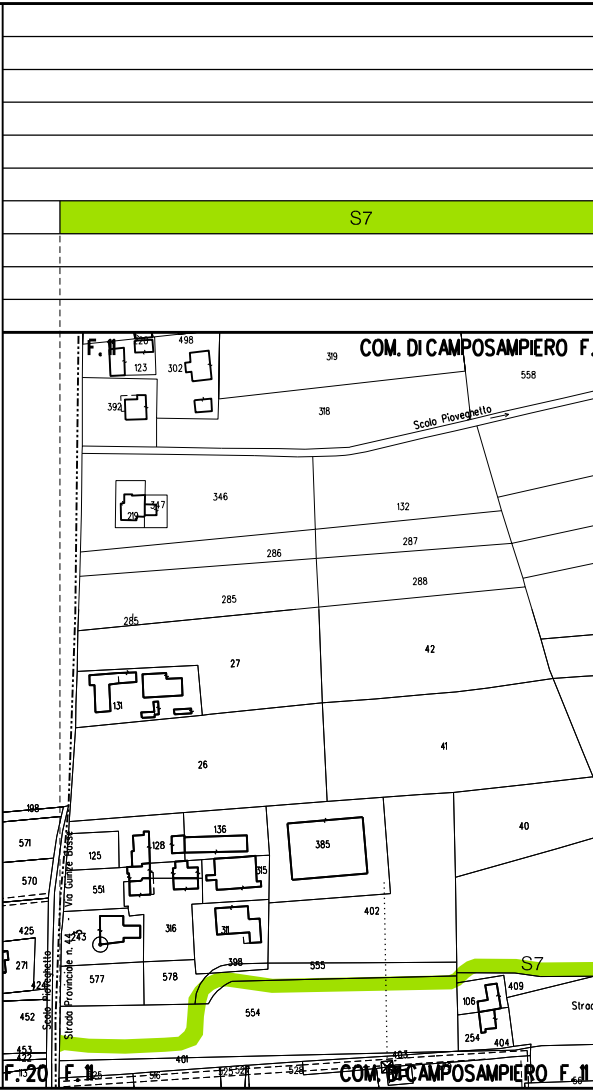
S7
F. 11
COM. DI CAMPOSAMPIERO F.
Scolo Pioveghetto
Via Guizze Basse
Strada Provinciale n. 42
Scolo Pioveghetto
F.20
F. 11
COM. DI CAMPOSAMPIERO F.11

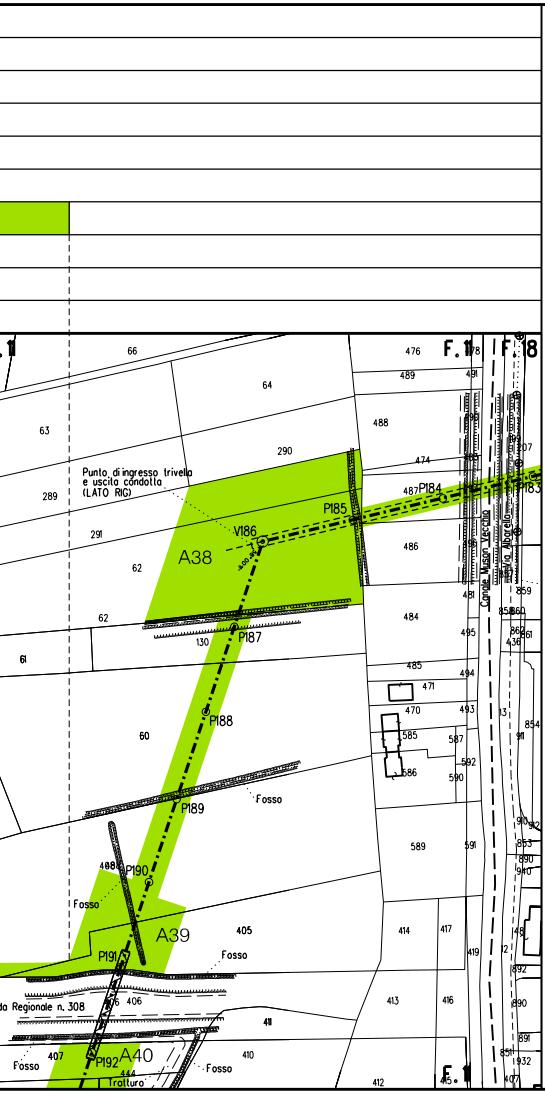
F. 11
F. 18
66
64
63
290
289
Punto di ingresso trivella e uscita condotta (LATO RIG)
291
V186
P185
P184
P183
A38
62
130
P187
61
60
P188
P189
Fosso
P190
A39
Fosso
P191
405
Fosso
da Regionale n. 308
406
P192
A40
Fosso
407
Tratturo
Fosso
476
489
488
474
487
486
484
485
471
470
585
586
589
414
413
410
412
Canale Musone Vecchio
Via Albarella
F. 11

ALLEGATO 3

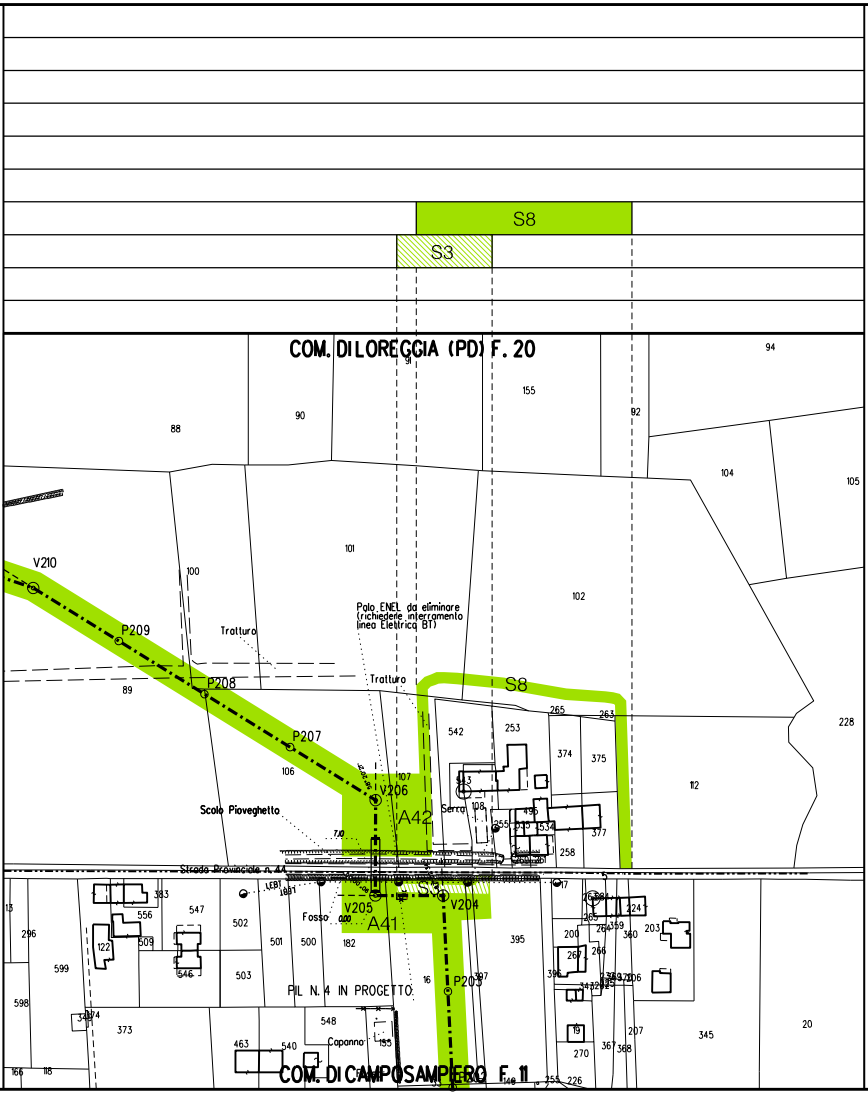
S8
S3
COM. DI LOREGGIA (PD) F. 20
94
155
90
88
92
104
105
101
100
V210
P209
Tratturo
Palo ENEL da eliminare (richiedere interramento linea Elettrica BT)
102
P208
89
Tratturo
S8
P207
106
V206
A42
Scolo Piovegheto
Serra
Strada Provinciale n. 44
V205
A41
V204
S3
P203
228
112
542
253
265
263
374
375
377
258
383
556
547
502
501
500
182
Fosso
296
599
598
509
546
503
395
200
203
345
20
PIL N. 4 IN PROGETTO
548
Capanno
373
463
540
COM. DI CAMPOSAMPIERO F. 11

ALLEGATO 4

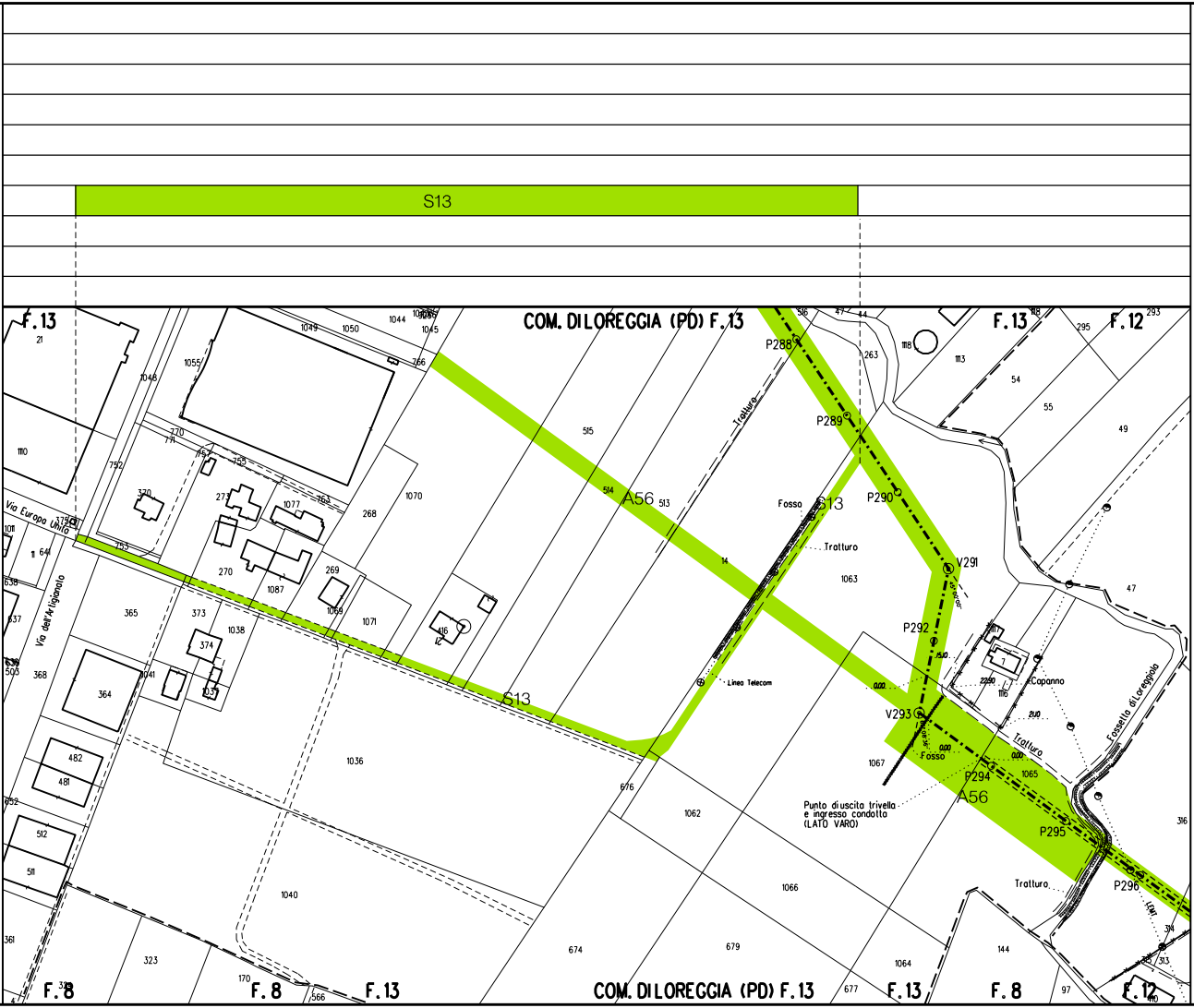
S13
F.13
COM. DI LOREGGIA (PD) F.13
F.13
F.12
A56
S13
P288
P289
P290
V291
P292
V293
P294
P295
P296
Tratturo
Fosso
Linea Telecom
Capanno
Fossetta di Loreggia
Via Europa Unita
Via dell'Artigianato
Punto di uscita trivella e ingresso condotta (LATO VARO)
1063
1067
1065
1062
1066
1064
1036
1040
515
514
513
14
1070
268
1071
1069
1087
1077
270
273
373
374
1038
365
364
368
370
752
1048
1055
1049
1050
1044
1045
766
263
1118
1113
54
55
49
47
295
293
316
144
97
674
679
677
676
323
170
566
482
481
512
511
361
21
1110
F.8
F.8
F.13
COM. DI LOREGGIA (PD) F.13
F.13
F.8
F.12

ALLEGATO 5

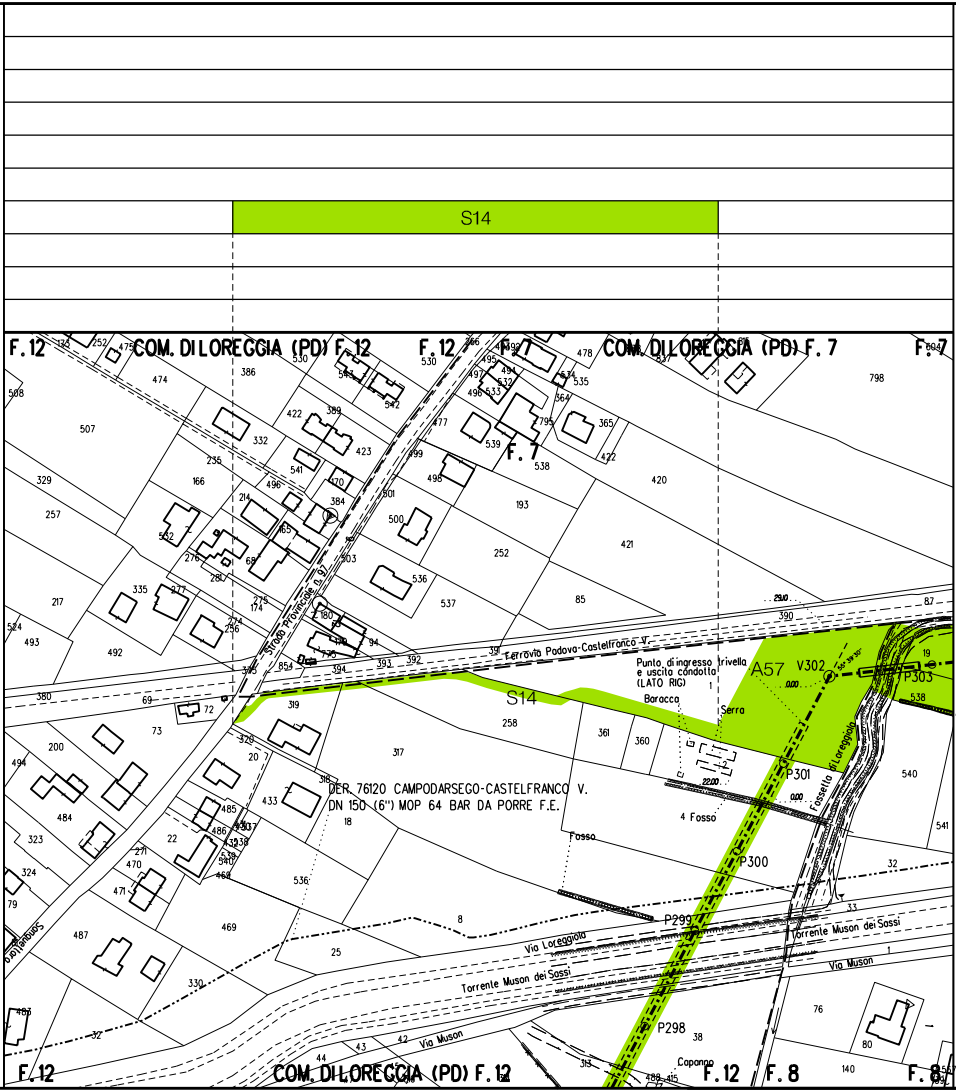
S14
F. 12
COM. DI LOREGGIA (PD) F. 12
F. 12
COM. DI LOREGGIA (PD) F. 7
F. 7
F. 7
Strada Provinciale n. 97
Ferrovia Padova-Castelfranco V.
Punto di ingresso trivella e uscita condotta (LATO RIG)
Baracca
Serra
A57
V302
P303
P301
P300
P299
P298
Fossetta di Loreggiola
4 Fosso
Fosso
DER. 76120 CAMPODARSEGO-CASTELFRANCO V.
DN 150 (6") MOP 64 BAR DA PORRE F.E.
Via Loreggiola
Torrente Muson dei Sassi
Via Muson
Capanna
Sorgaglia
COM. DI LOREGGIA (PD) F. 12
F. 12
F. 8
F. 8

# LEGENDA

| | |
|---|---|
| 🟩 7.00 / 9.00 | Area Occupazione Lavoro |
| ▭ | Opere trenchless (Gallerie, Tunnel,<br>Mini-Microtunnel, Raise Boring e T. |
| A | Allargamenti |
| P | Piazzole |
| S | Strade di accesso provvisorie alle aree di lavoro |
| S | Strade di accesso definitive |

O.C.)

Il presente disegno e' di proprieta' aziendale - La societa' tutelera' i propri diritti a termine di legge.

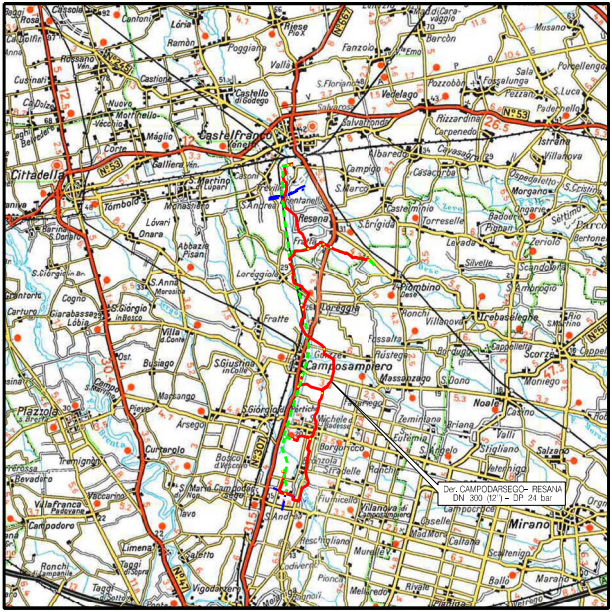
Der. CAMPODARSEGO– RESANA
DN 300 (12") – DP 24 bar
Castelfranco Veneto
Cittadella
Resana
Loreggia
Camposampiero
Piombino Dese
Borgoricco
Mirano
Noale
Scorzè
Salzano
Trebaseleghe
Vedelago
Riese
Fanzolo
Piazzola
Villanova di Camposampiero
Campodoro
Massanzago
S. Giorgio delle Pertiche

**COROGRAFIA** **SCALA 1:** 200.000

Nei Comuni di BORGORICCO,CAMPODARSEGO,CAMPOSAMPIERO,LOREGGIA,RESANA

| Rev. | Data | Descrizione | Disegn. | Contr. | Approv. |
|---|---|---|---|---|---|
| 3 | 31/08/2020 | EMISSIONE PER COSTRUZIONE | CLEMENTI A. | BATTISTI | LUMINARI |
| 2 | 07/10/2019 | AGGIORNAMENTO CATASTALE | CLEMENTI A. | BATTISTI | LUMINARI |
| 1 | 18/01/2019 | AGGIORNAMENTO TRACCIATO DA P260 A P269 | CLEMENTI A. | BATTISTI | LUMINARI |
| 0 | 19/11/2018 | EMISSIONE PER APPALTO | CLEMENTI A. | BATTISTI | LUMINARI |

Proprietario: snam

Progettista: COMIS
consulenze materiali · ispezioni · saldatura
progettazione · direzione lavori

Disegno: P-AOL-20121

Impianto: DER. CAMPODARSEGO-RESANA
DN 300 (12") - DP 24 bar

Revisione: 3

Comm. NR/16025/R-L01

Cod.tec. 20121

PLANIMETRIA CATASTALE
CON AREE DI OCCUPAZIONE TEMPORANEA

Scala 1:2000