DATI TECNICI FUNZIONALI

INERBIMENTI [numero scheda di dettaglio Allegato 1]

RIMBOSCHIMENTO CON PIANTAGIONE DIFFUSA [numero s. di d. All. 2]

IMPIANTI FUORI TERRA [numero scheda di dettaglio Allegato 4]

PIANO DI MONITORAGGIO AMBIENTALE (PMA)

RETE NATURA 2000

CONFINI AMMINISTRATIVI

DATI CARATTERISTICI

DATI DI COSTRUZIONE

PRESSIONE MASSIMA DI ESERCIZIO (MOP) 64.0 BAR

RIVESTIMENTO GIUNTI DI SALDATURA

Fasce Termorestringenti

DATI GENERALI

DN 400 SP 7.14 [UNI-EN] 7097.00 m

LUNGHEZZA TOTALE IMPIANTO 7097.00 m.

FASE EMISSIONE PER APPALTO

PLANIMETRIA 1:2000

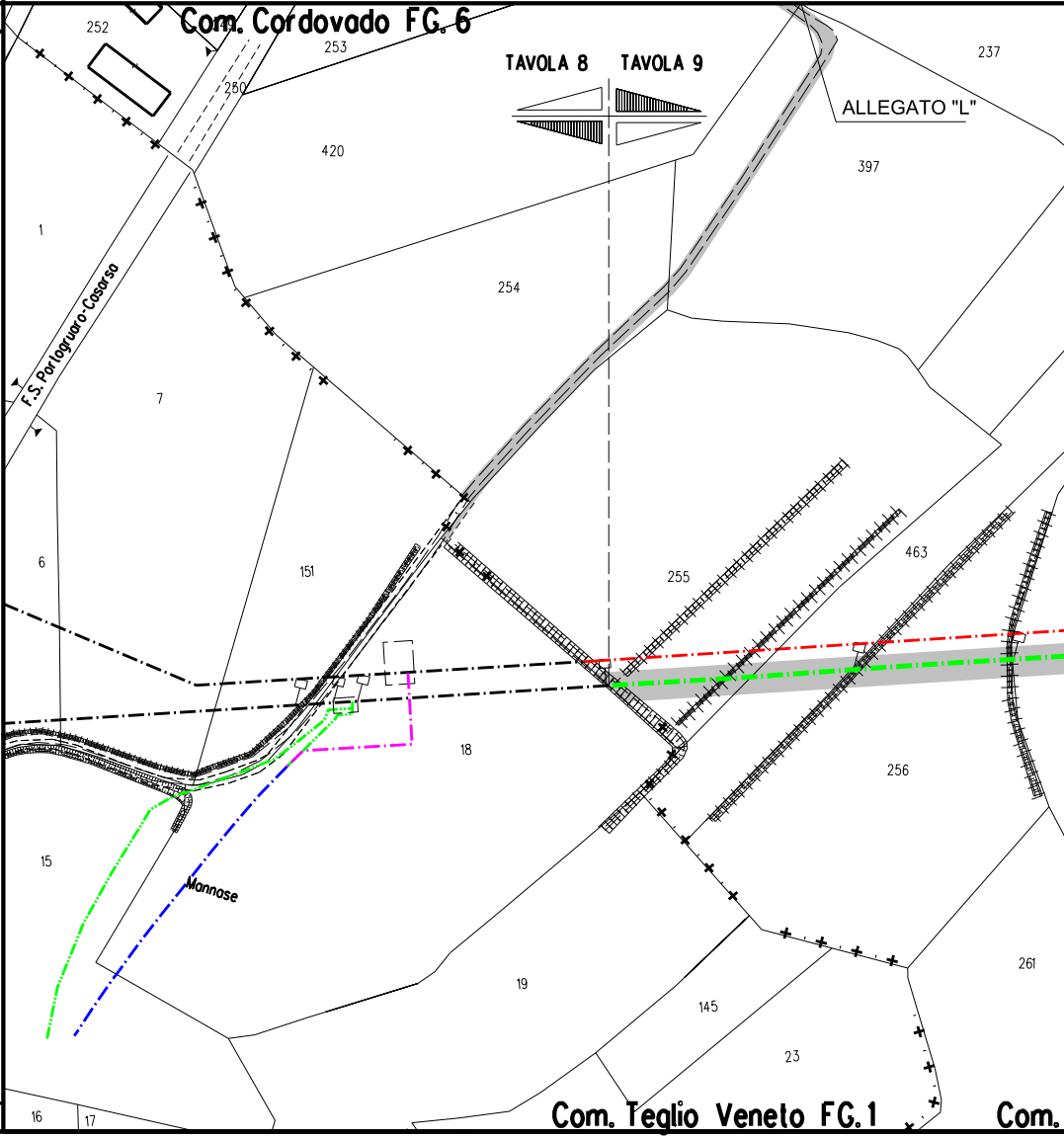
Com. Cordovado FG. 6
TAVOLA 8
TAVOLA 9
ALLEGATO "L"
252
253
250
420
237
397
254
1
F.S. Portogruaro-Casarsa
7
6
151
255
463
18
256
15
Mannase
19
145
23
261
16
17
Com. Teglio Veneto FG.1
Com.

CONFINI AMMINISTRATIVI

s.d. n.4

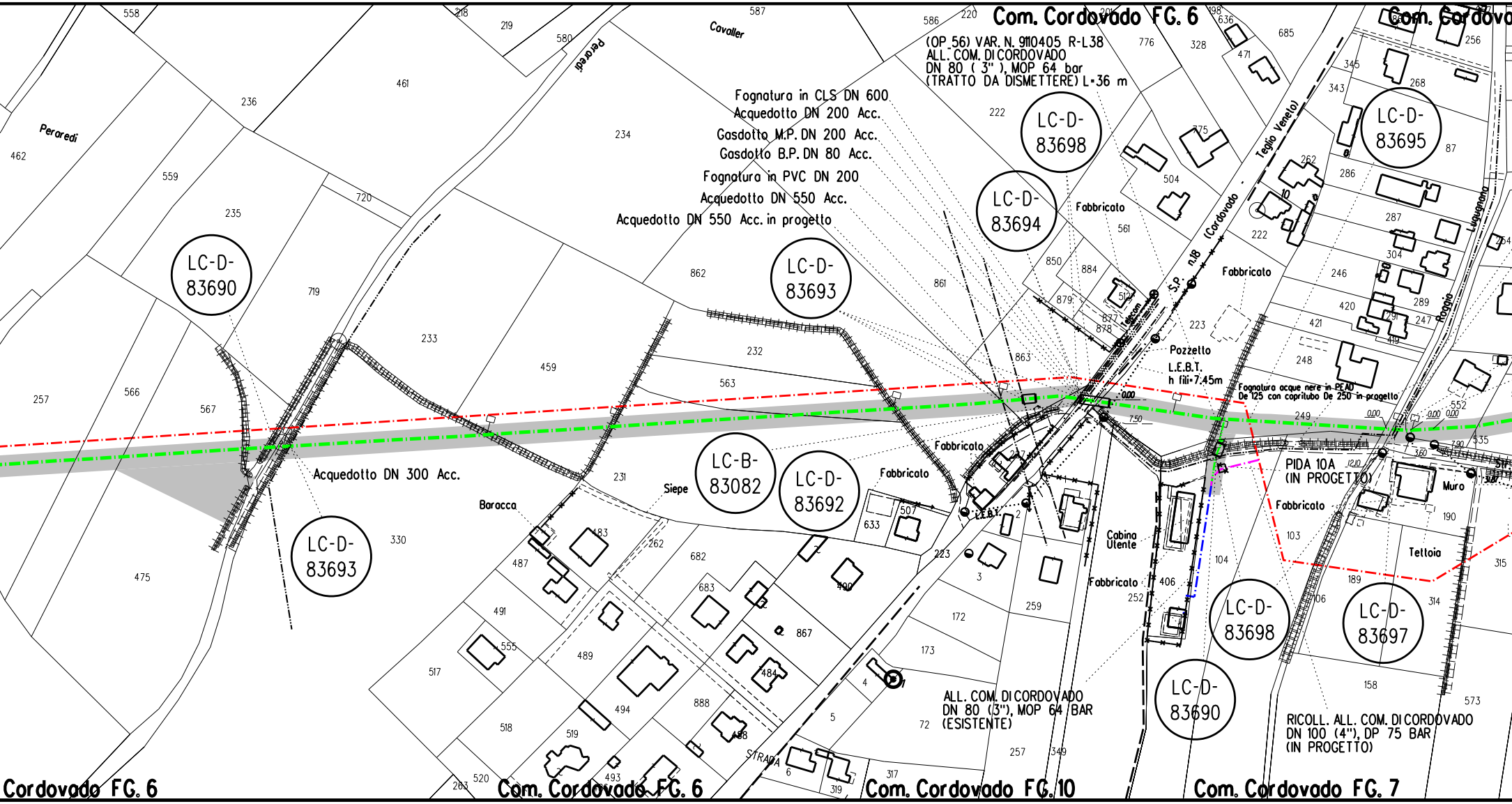
Com. Cordovado FG. 6
Com. Cordovado FG. 6
Com. Cordovado FG. 6
Com. Cordovado FG. 10
Com. Cordovado FG. 7
Cordovado FG. 6
(OP 56) VAR. N. 9110405 R-L38
ALL. COM. DI CORDOVADO
DN 80 (3"), MOP 64 bar
(TRATTO DA DISMETTERE) L=36 m
Fognatura in CLS DN 600
Acquedotto DN 200 Acc.
Gasdotto M.P. DN 200 Acc.
Gasdotto B.P. DN 80 Acc.
Fognatura in PVC DN 200
Acquedotto DN 550 Acc.
Acquedotto DN 550 Acc. in progetto
Acquedotto DN 300 Acc.
LC-D-83690
LC-D-83693
LC-D-83693
LC-D-83694
LC-D-83698
LC-D-83695
LC-B-83082
LC-D-83692
LC-D-83698
LC-D-83697
LC-D-83690
Peraredi
Peraredi
Cavaller
S.P. n.18 (Cordovado - Teglio Veneto)
Telecom
Roggia
Lugugnana
Fabbricato
Fabbricato
Fabbricato
Fabbricato
Fabbricato
Fabbricato
Fabbricato
Pozzetto
L.E.B.T.
h fili=7.45m
Fognatura acque nere in PEAD De 125 con copritubo De 250 in progetto
PIDA 10A
(IN PROGETTO)
Muro
Tettoia
Cabina Utente
Baracca
Siepe
STRADA
L.E.B.T.
ALL. COM. DI CORDOVADO
DN 80 (3"), MOP 64 BAR
(ESISTENTE)
RICOLL. ALL. COM. DI CORDOVADO
DN 100 (4"), DP 75 BAR
(IN PROGETTO)
558
461
236
462
559
235
720
719
257
566
567
475
330
218
219
580
587
234
233
459
862
861
232
563
231
483
262
487
491
555
517
518
519
520
263
493
494
489
682
683
867
484
888
488
490
507
633
223
3
4
5
6
317
319
72
172
173
257
349
259
252
406
104
106
103
158
189
573
314
315
190
586
220
201
198
636
685
471
776
328
222
775
504
561
850
884
879
877
878
512
863
223
222
262
286
287
304
246
289
247
420
421
419
248
249
552
335
345
343
268
256
87
0.00
7.50
12.10
3.60
7.90

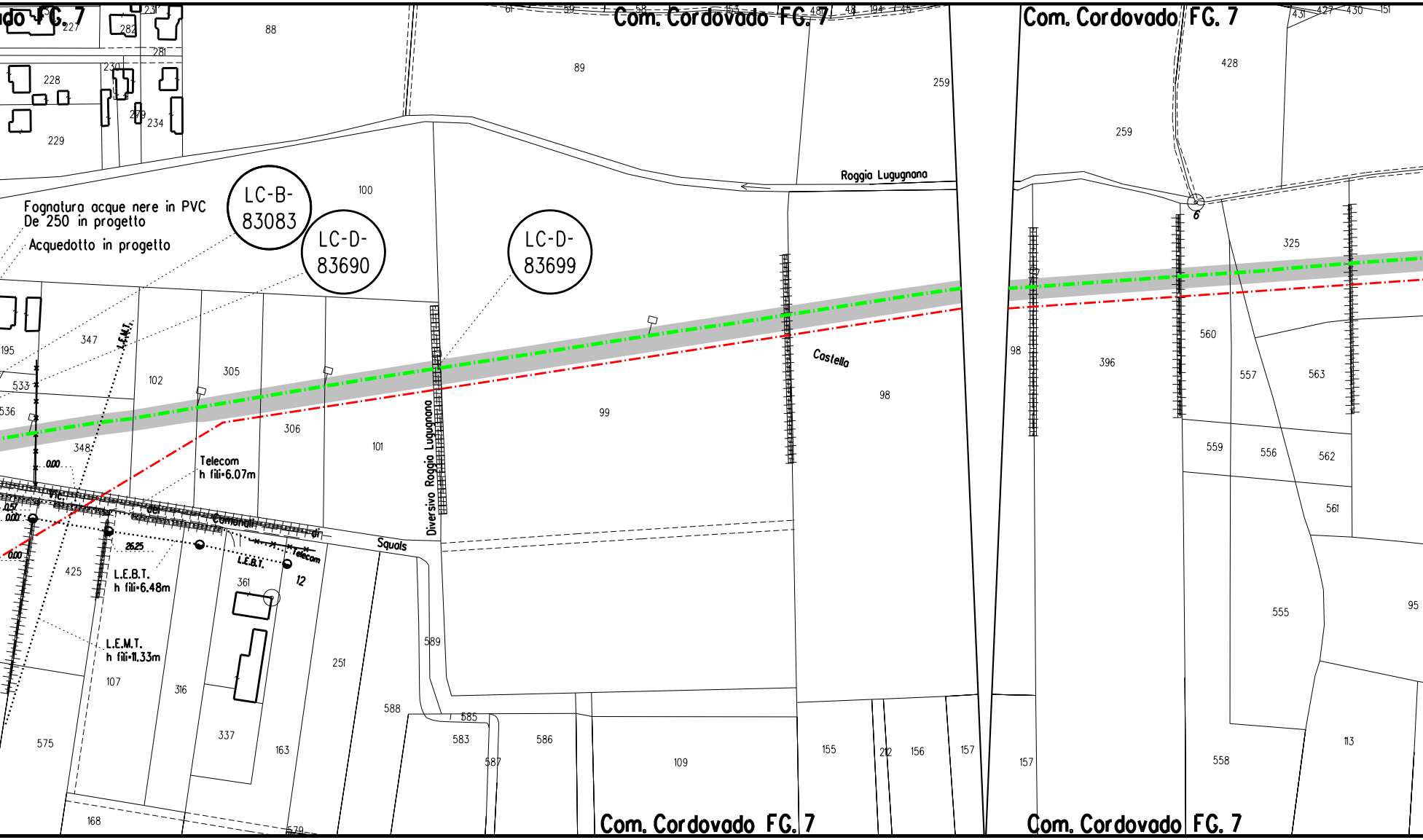
Com. Cordovado FG. 7
Com. Cordovado FG. 7
Com. Cordovado FG. 7
Com. Cordovado FG. 7
LC-B-83083
LC-D-83690
LC-D-83699
Fognatura acque nere in PVC De 250 in progetto
Acquedotto in progetto
Roggia Lugugnana
Diversivo Roggia Lugugnana
Castella
L.E.M.T.
Telecom h fili=6.07m
L.E.B.T. h fili=6.48m
L.E.M.T. h fili=11.33m
L.E.B.T.
Telecom
Vic. dei Comunali di Squals
26.25
0.00
0.57
12
6
88
89
259
100
347
102
305
306
101
99
98
396
325
560
557
563
559
556
562
561
555
95
428
348
533
536
195
425
361
107
316
337
163
251
589
588
585
583
586
587
109
155
212
156
157
157
558
113
575
168
579
227
228
229
230
231
234
279
281
282
431
427
430
151
48
194
45
58
59
61

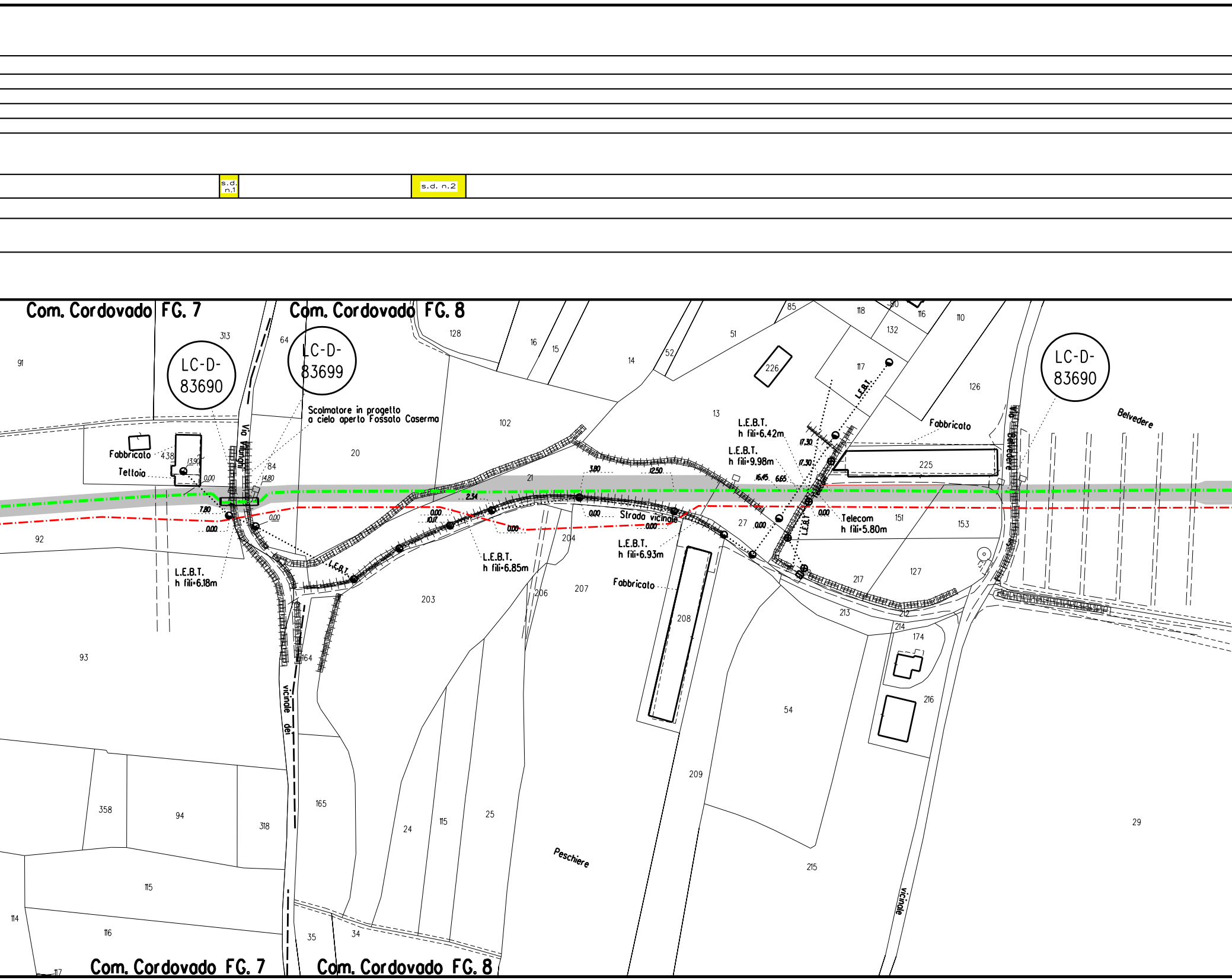

s.d. n.1
s.d. n.2
Com. Cordovado FG. 7
Com. Cordovado FG. 8
LC-D-83690
LC-D-83699
LC-D-83690
Scolmatore in progetto a cielo aperto Fossato Caserma
Fabbricato
Tettoia
Via Villanova
L.E.B.T. h fili=6.18m
L.E.B.T. h fili=6.85m
L.E.B.T. h fili=6.93m
L.E.B.T. h fili=6.42m
L.E.B.T. h fili=9.98m
L.E.B.T.
Telecom h fili=5.80m
Strada vicinale
Fabbricato
Fabbricato
Belvedere
Via Belvedere
vicinale dei
vicinale
Peschiere
13.90
0.00
4.80
7.80
0.00
0.00
2.34
0.00
10.17
0.00
3.80
12.50
0.00
0.00
0.00
16.45
6.65
17.30
17.30
0.00
0.00
91
313
64
128
16
15
14
52
85
51
118
80
116
132
110
226
117
126
13
102
20
84
438
21
225
92
203
204
206
207
208
27
151
153
217
127
213
212
214
174
216
54
209
93
164
165
358
94
318
24
115
25
215
29
115
114
116
117
35
34

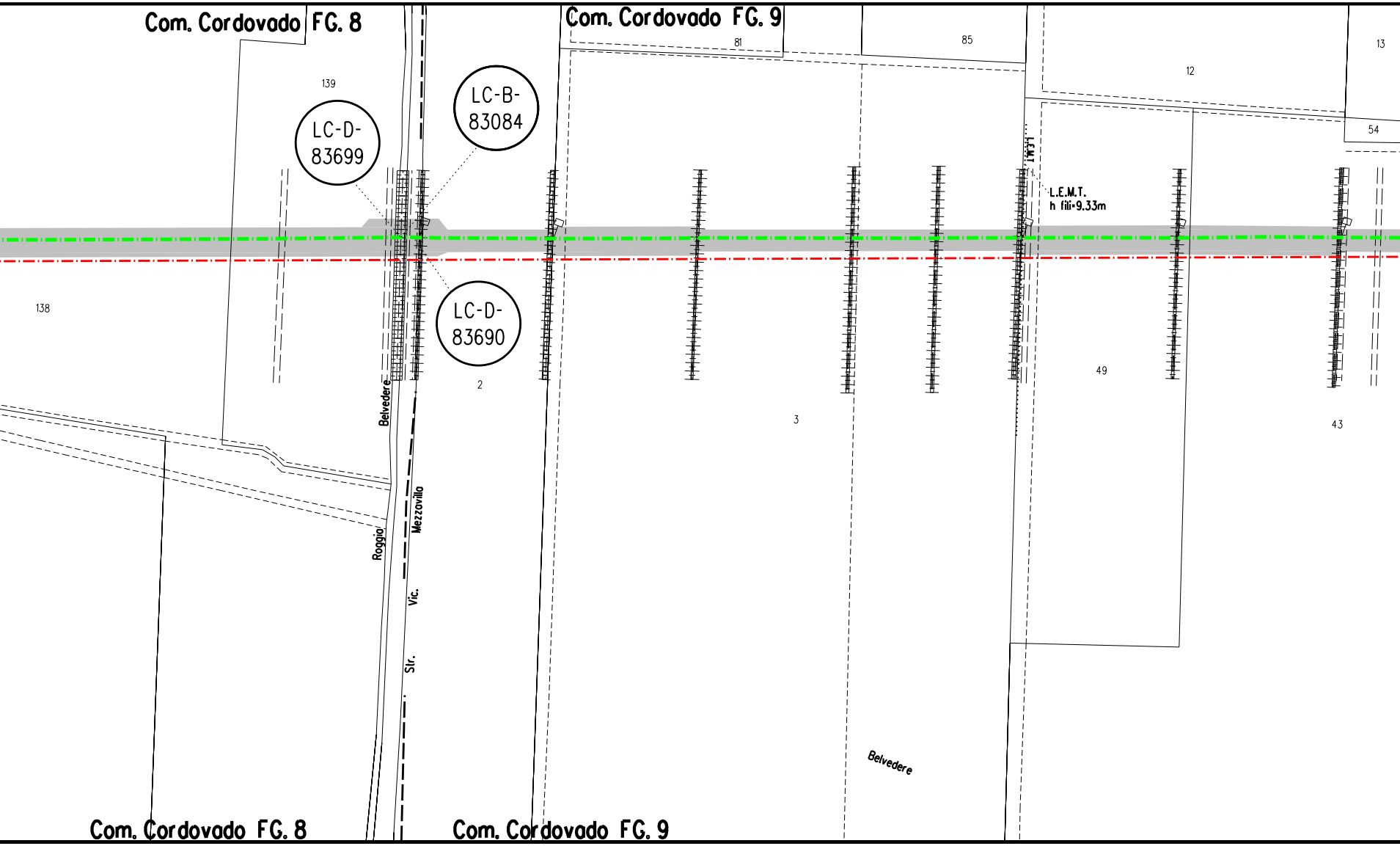
Com. Cordovado FG. 8
Com. Cordovado FG. 9
139
138
81
85
12
13
54
LC-D-
83699
LC-B-
83084
LC-D-
83690
L.E.M.T.
L.E.M.T.
h fili=9.33m
2
3
49
43
Belvedere
Roggia
Mezzovilla
Vic.
Str.
Belvedere
Com. Cordovado FG. 8
Com. Cordovado FG. 9

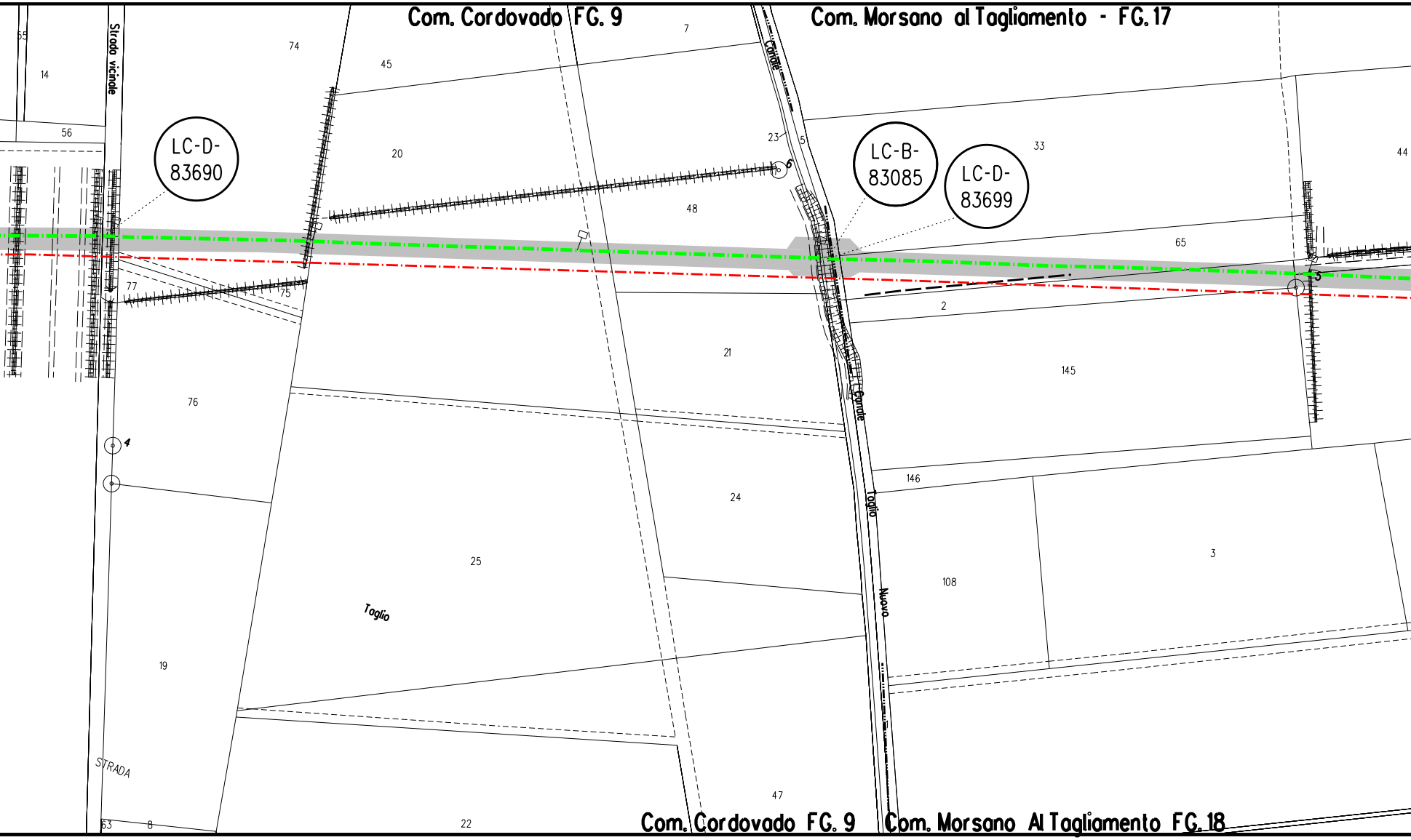
Com. Cordovado FG. 9
Com. Morsano al Tagliamento - FG. 17
LC-D-83690
LC-B-83085
LC-D-83699
Strada vicinale
Canale
Canale
Taglio
Nuovo
Taglio
STRADA
65
14
56
74
45
7
20
23
5
6
33
44
48
65
77
75
2
21
145
76
4
3
146
24
3
108
25
19
47
63
8
22
Com. Cordovado FG. 9
Com. Morsano Al Tagliamento FG. 18

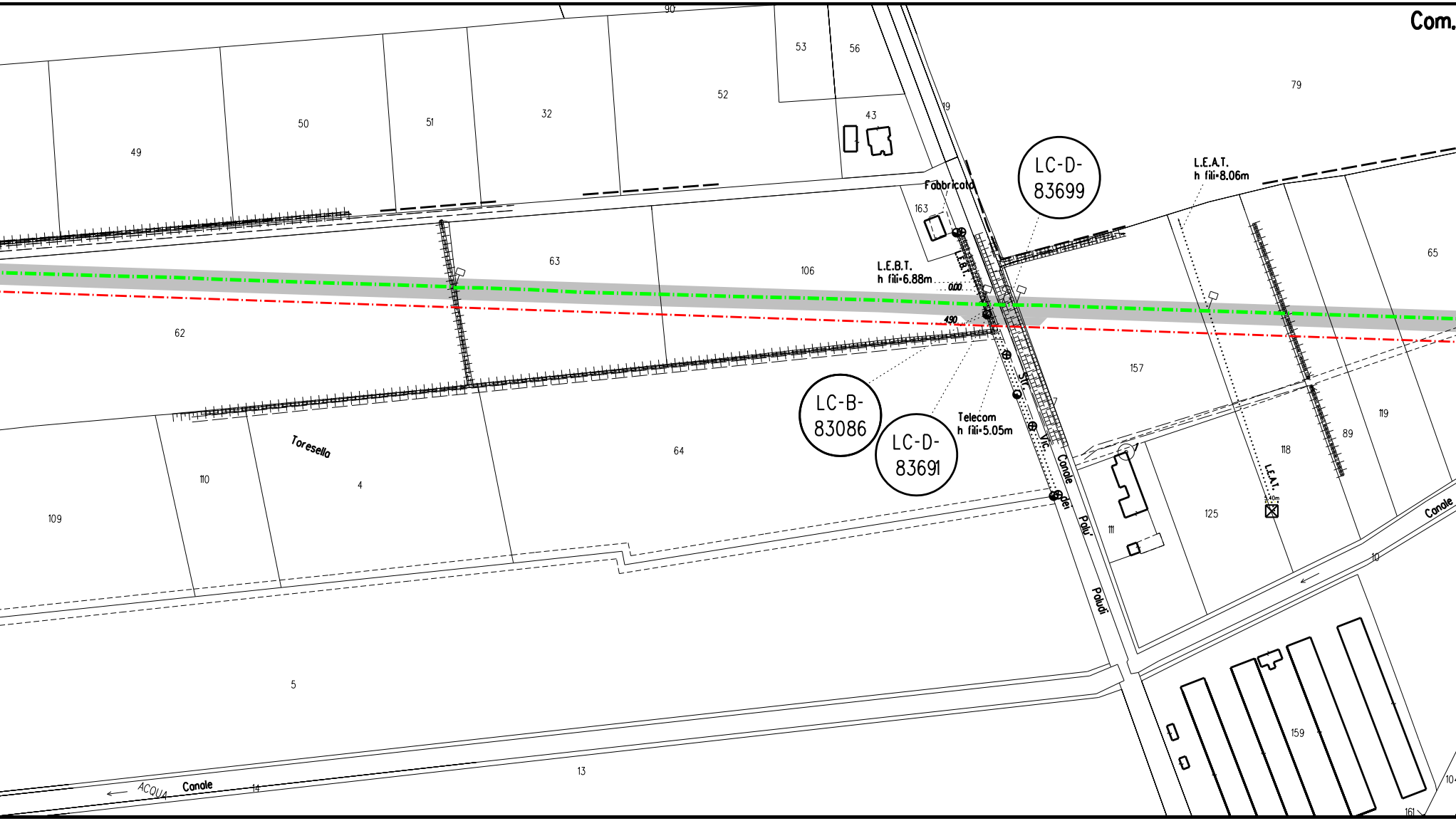
Com.
90
53
56
79
19
43
52
32
51
50
49
Fabbricato
163
LC-D-
83699
L.E.A.T.
h fili=8.06m
L.E.B.T.
h fili=6.88m
L.E.B.T.
0.00
4.90
63
106
65
62
157
LC-B-
83086
LC-D-
83691
Telecom
h fili=5.05m
Str.
Vic.
Canale
dei
Palu'
Paludi
119
89
118
L.E.A.T.
125
111
Toresella
110
4
64
109
Canale
10
5
159
13
ACQUA
Canale
14
104
161

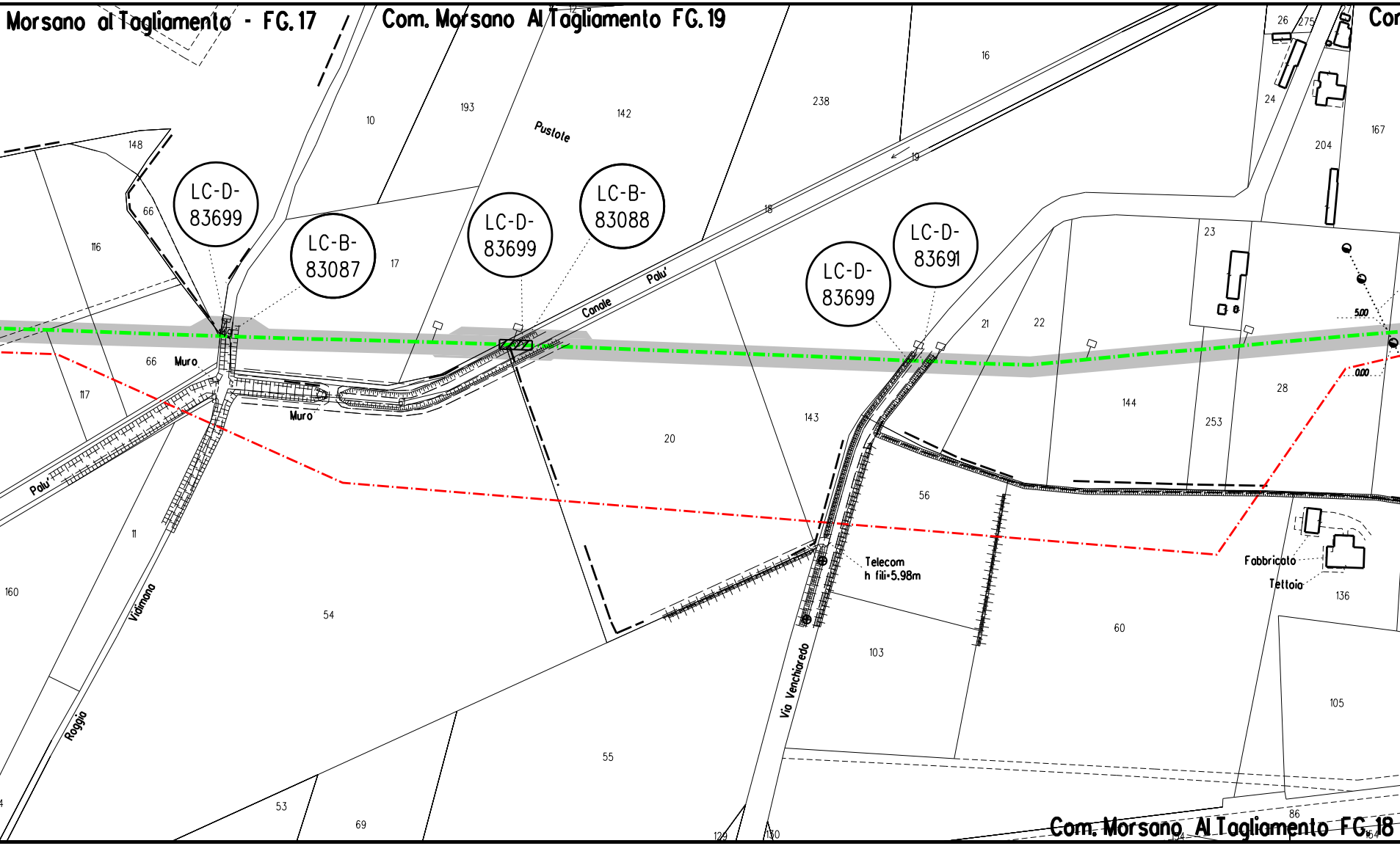
Morsano al Tagliamento - FG. 17
Com. Morsano Al Tagliamento FG. 19
Cor
LC-D-83699
LC-B-83087
LC-D-83699
LC-B-83088
LC-D-83699
LC-D-83691
Pustole
Canale
Palu'
Palu'
Muro
Muro
Vidimano
Roggia
Via Venchiaredo
Telecom
h fili=5.98m
Fabbricato
Tettoia
5.00
0.00
148
66
116
66
117
11
160
10
193
142
17
238
16
19
18
26
275
24
204
167
23
21
22
144
253
28
143
20
56
54
60
136
103
105
55
53
69
129
130
86
Com. Morsano Al Tagliamento FG. 18

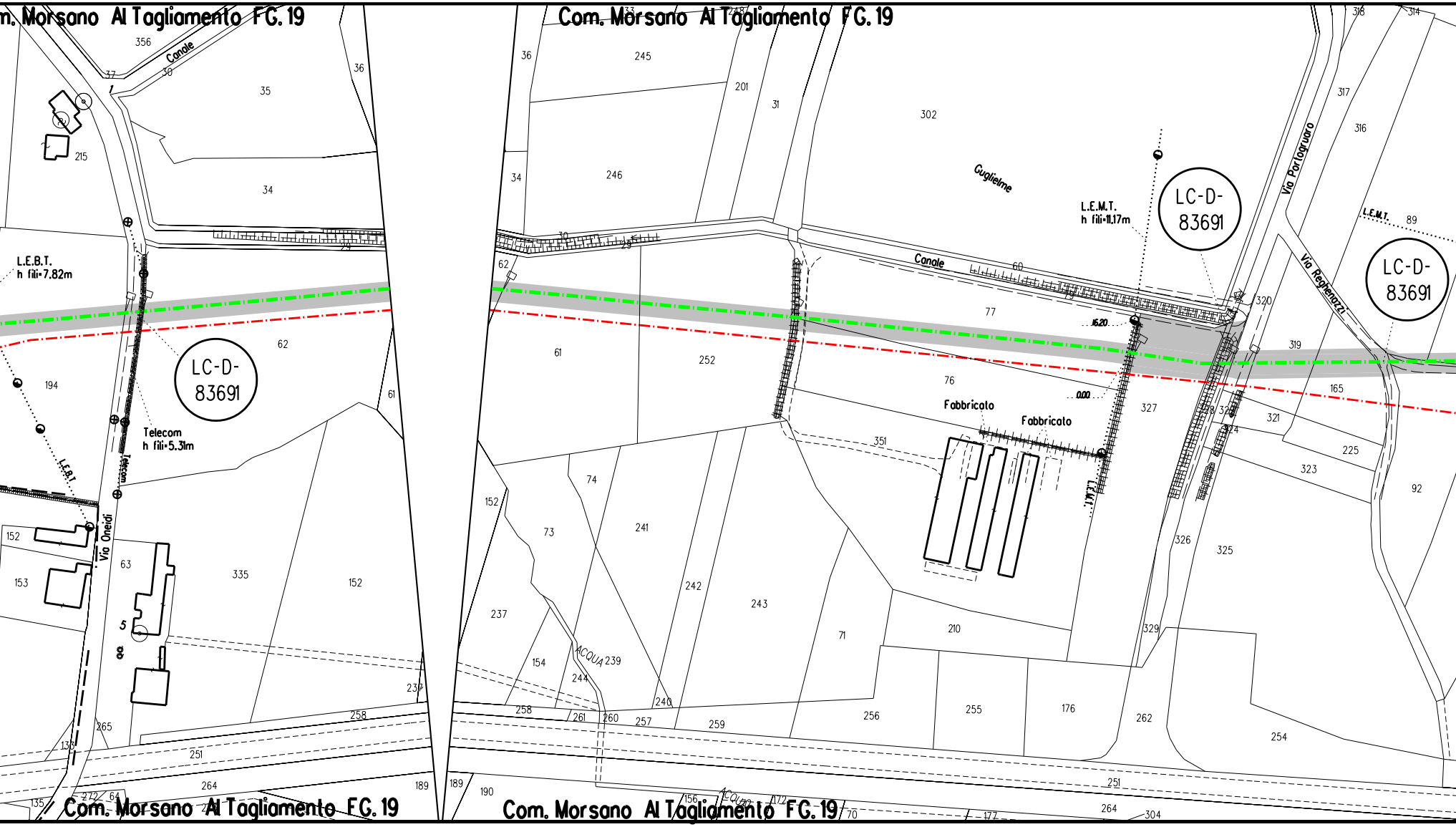
Com. Morsano Al Tagliamento FG. 19
Com. Morsano Al Tagliamento FG. 19
Com. Morsano Al Tagliamento FG. 19
Com. Morsano Al Tagliamento FG. 19
Canale
Canale
Guglielme
L.E.B.T.
h fili=7.82m
L.E.M.T.
h fili=11,17m
L.E.M.T.
L.E.B.T.
L.E.M.T.
Telecom
h fili=5.31m
Telecom
LC-D-83691
LC-D-83691
LC-D-83691
Via Oneidi
Via Portogruaro
Via Reghenazzi
Fabbricato
Fabbricato
ACQUA
ACQUA
16.20
0.00
356
35
36
37
30
215
34
29
62
194
61
152
153
63
335
5
265
136
135
251
264
258
237
189
190
272
64
245
201
31
302
246
74
73
241
242
243
71
210
256
255
176
262
254
325
326
329
327
319
320
321
323
324
225
165
92
89
316
317
318
314
77
76
60
351
252
154
244
239
240
261
260
257
259
156
172
70
177
304
33

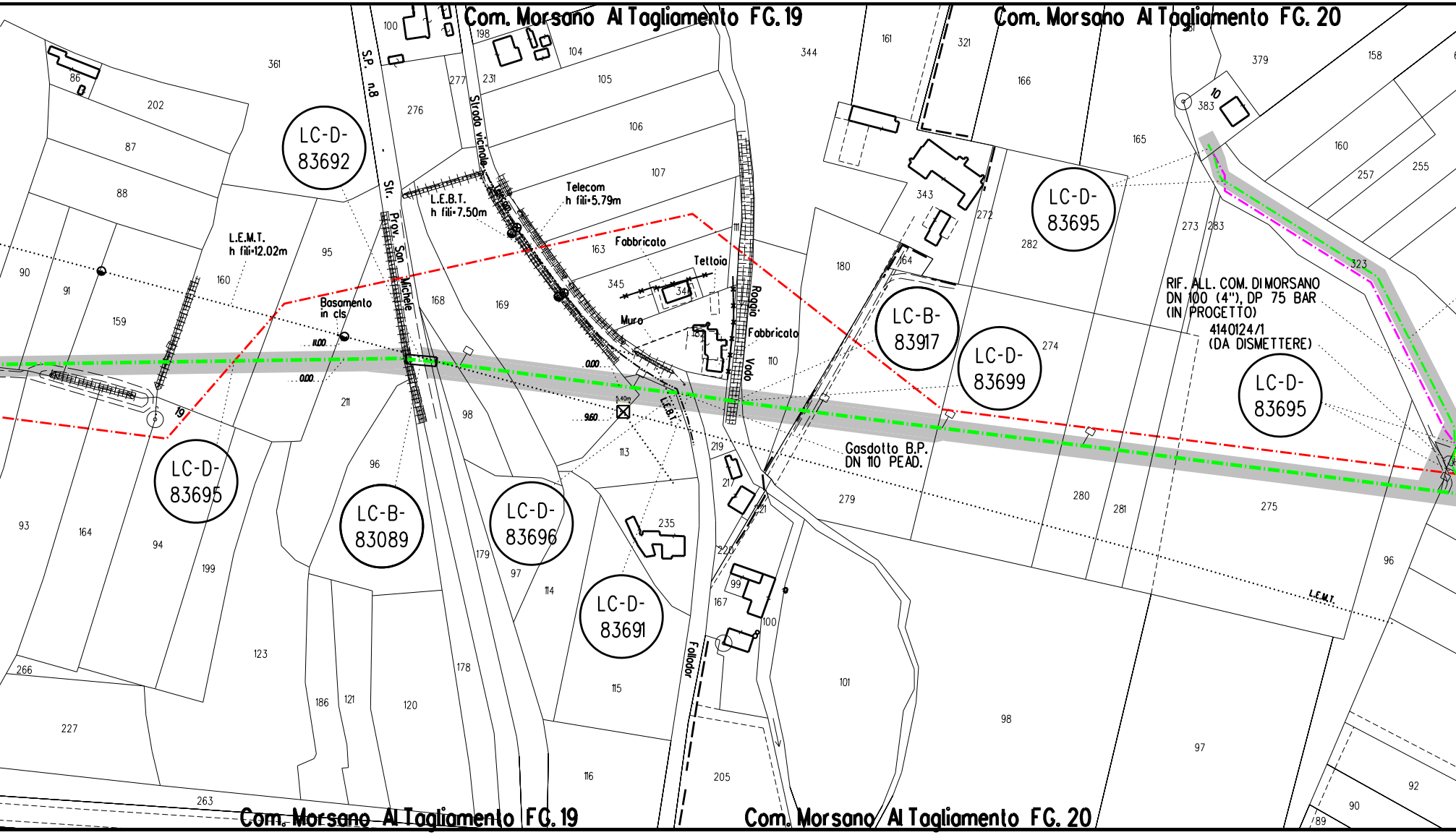
Com. Morsano Al Tagliamento FG. 19
Com. Morsano Al Tagliamento FG. 20
LC-D-83692
LC-D-83695
LC-D-83695
LC-D-83695
LC-B-83917
LC-D-83699
LC-B-83089
LC-D-83696
LC-D-83691
S.P. n.8 - Str. Prov. San Michele
Strada vicinale
L.E.M.T.
h fili=12.02m
L.E.B.T.
h fili=7.50m
Telecom
h fili=5.79m
Fabbricato
Tettoia
Muro
Fabbricato
Basamento
in cls
Roggia
Vado
Follador
L.E.B.T.
L.E.M.T.
Gasdotto B.P.
DN 110 PEAD.
RIF. ALL. COM. DI MORSANO
DN 100 (4"), DP 75 BAR
(IN PROGETTO)
4140124/1
(DA DISMETTERE)
11.00
0.00
0.00
9.60
5.40m
19
10
100
198
104
105
106
107
277
231
276
361
86
202
87
88
95
90
91
159
160
168
169
163
345
346
111
344
161
321
166
165
343
272
282
164
180
274
273
283
379
158
383
160
257
255
323
211
98
113
219
217
221
220
235
96
93
164
94
199
179
97
114
99
167
100
279
280
281
275
96
123
266
227
186
121
120
178
115
116
205
101
98
97
263
92
90
89

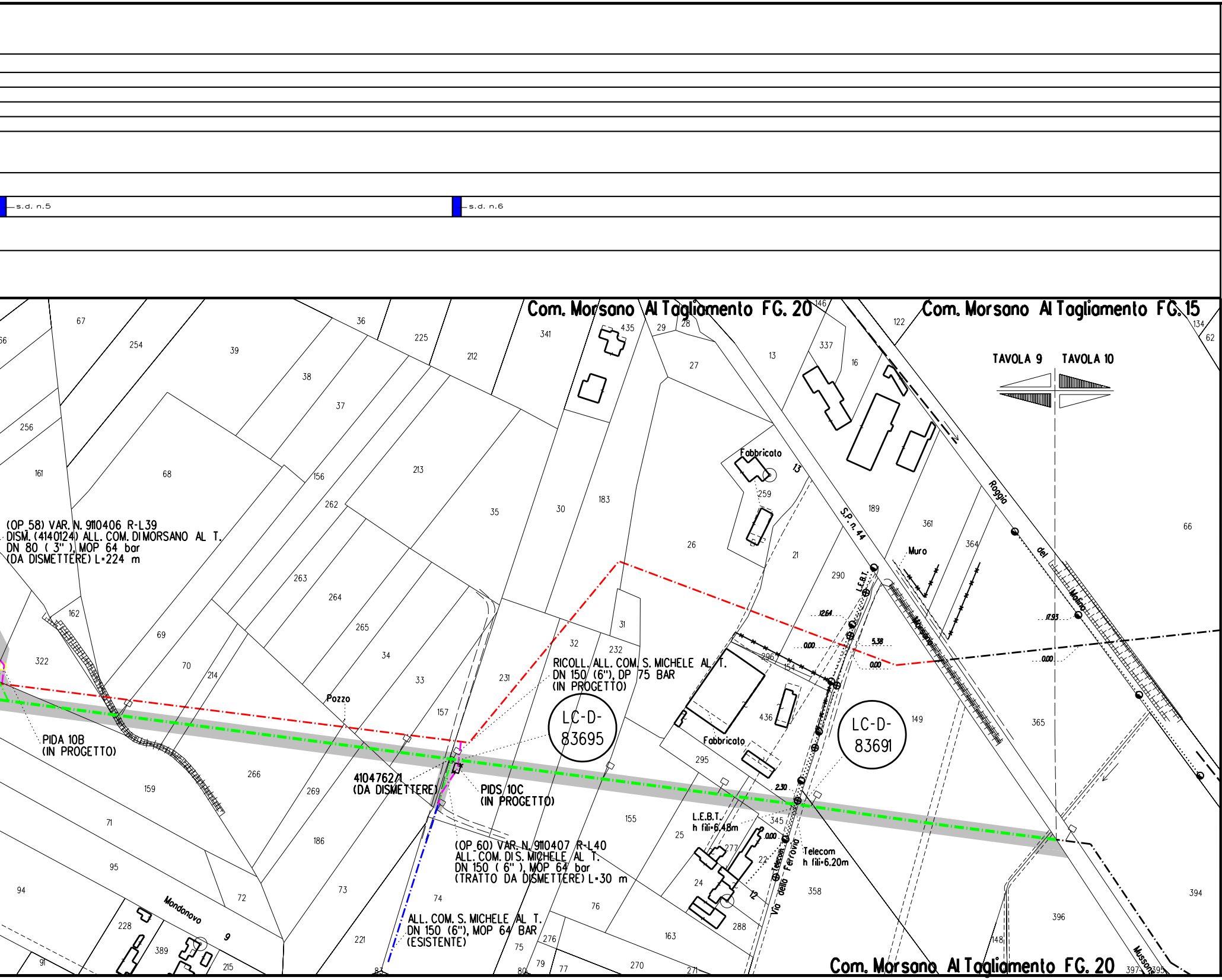
s.d. n.5
s.d. n.6
Com. Morsano Al Tagliamento FG. 20
Com. Morsano Al Tagliamento FG. 15
Com. Morsano Al Tagliamento FG. 20
TAVOLA 9
TAVOLA 10
(OP 58) VAR. N. 9110406 R-L39
DISM. (4140124) ALL. COM. DI MORSANO AL T.
DN 80 (3"), MOP 64 bar
(DA DISMETTERE) L=224 m
PIDA 10B
(IN PROGETTO)
Pozzo
4104762/1
(DA DISMETTERE)
PIDS 10C
(IN PROGETTO)
RICOLL. ALL. COM. S. MICHELE AL T.
DN 150 (6"), DP 75 BAR
(IN PROGETTO)
LC-D-
83695
LC-D-
83691
(OP 60) VAR. N. 9110407 R-L40
ALL. COM. DI S. MICHELE AL T.
DN 150 (6"), MOP 64 bar
(TRATTO DA DISMETTERE) L=30 m
ALL. COM. S. MICHELE AL T.
DN 150 (6"), MOP 64 BAR
(ESISTENTE)
Fabbricato
Fabbricato
S.P. n. 44
L.E.B.T.
Muro
Roggia del Molino
Morsano
L.E.B.T.
h fili=6.48m
Telecom
h fili=6.20m
Telecom
Via della Ferrovia
Mondonovo
Mussons
12.64
0.00
5.38
0.00
17.93
0.00
2.30
0.00
13
12
9
66
67
254
39
36
225
212
341
435
29
28
146
122
134
62
38
37
27
13
337
16
256
68
156
213
30
183
161
262
35
26
21
189
361
364
66
259
290
263
264
162
69
265
34
31
32
232
296
154
322
70
214
33
231
157
436
149
365
266
295
159
269
155
345
25
71
186
277
22
95
73
74
24
358
94
72
76
288
396
394
228
389
221
75
276
163
148
91
215
83
80
79
77
270
271
397
395

LEGENDA

Opera in Progetto / Rilievo	
Condotta in esercizio	‒ ‒ ‒
Condotta in progetto	‒ · ‒ · ‒
Altre Opere	
Condotta da porre fuori esercizio	‒ · ‒ · ‒
Condotta in esercizio	‒ · ‒ · ‒
Condotta in progetto da altra opera	‒ · ‒ · ‒
Condotta fuori esercizio	‒ ‒ ‒
Aree di occupazione temporanea	🟩
Allargamenti in corrispondenza di fiumi/ infrastrutture esistenti	A
Strade di accesso provvisorie alle aree di passaggio	S
Piazzole provvisorie per i materiali	P
Impianti in progetto	🟨
Impianti esistenti	☐
Area di occupazione lavori comprese strade di accesso per condotta da porre fuori esercizio	▨

[n]	INERBIMENTI [numero scheda di dettaglio Allegato 1]
[n]	RIMBOSCHIMENTO CON PIANTAGIONE DIFFUSA [numero scheda di dettaglio Allegato 2]
[n]	IMPIANTI FUORI TERRA [numero scheda di dettaglio Allegato 4]
🟥	PIANO DI MONITORAGGIO AMBIENTALE (PMA)
🟩	RETE NATURA 2000

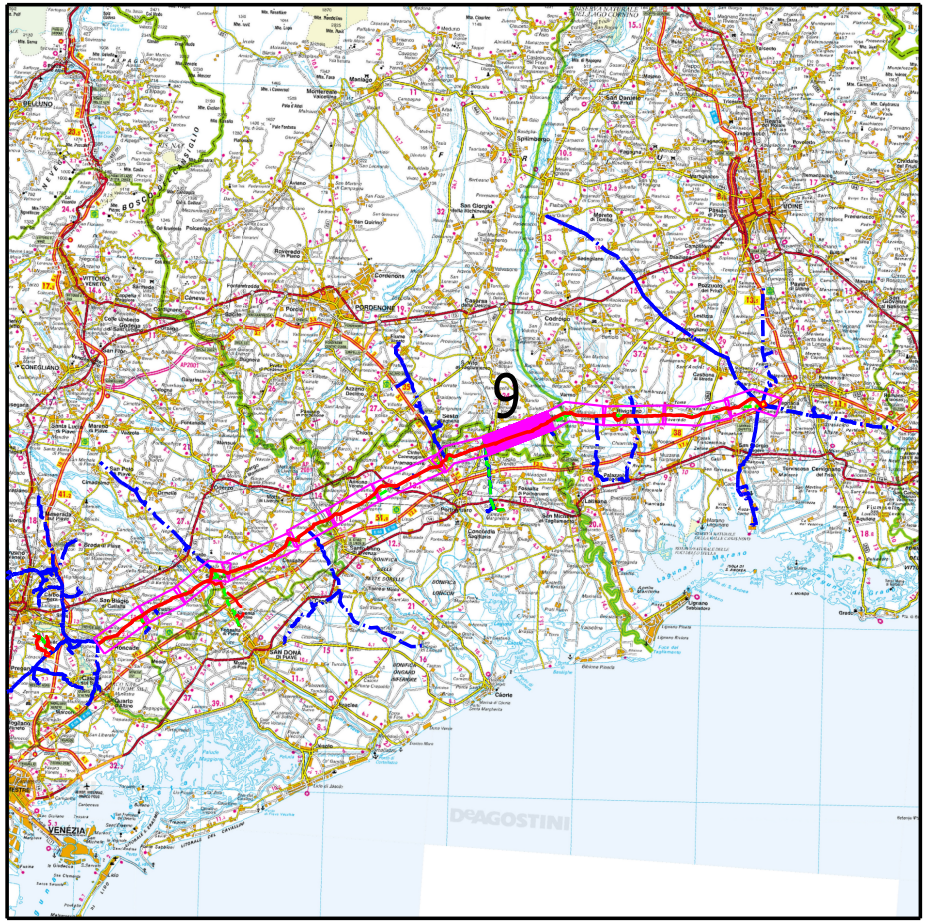
9
PORDENONE
VENEZIA
DeAGOSTINI

COROGRAFIA

Nei Comuni di CHIARANO, MOTTA DI LIVENZA

LA PLANIMETRIA CONTIENE ANCHE LA DISMISSIONE DEI SEGUENTI ALLACCI
(9110405) ALL. COM. DI CORDOVADO DN 80 (3"), MOP 64 bar
(9110406) ALL. COM. DI MORSANO AL TAGLIAMENTO DN 80 (3"), MOP 64 bar
(9110406) ALL. COM. DI S. MICHELE AL TAGLIAMENTO DN 150 (6"), MOP 64 bar

Rev.	DATA	DESCRIZIONE	ELABORATO	VERIFICATO	APPROVATO
1	Ottobre 2020	EMISSIONE PER AGGIORNAMENTO	TARINI	RAGGI	SABBATINI
0	10/05/2019	EMISSIONE PER APPALTO _ LOTTO 2	TARINI	RAGGI	SABBATINI

CLIENTE snam	PROGETTISTA SAIPEM	WBS CLIENTE NR/17157/R-L01 COD. TEC. 9110346 COMM. SAIPEM 023088	UNITA' 900

Impianto: DISMISSIONE MET. MESTRE-TRIESTE
TRATTO SILEA-GONARS
DN 400 (16"), MOP 64 BAR
Tavola 9

DISEGNO
LB-23E-83080
ALLEGATO 3/B

REVISIONE 1

PROGETTO DI RIPRISTINO VEGETAZIONALE. INERBIMENTI E RIMBOSCHIMENTI

FG. 1 DI 1

SCALA 1:2000

Il presente disegno e' di proprieta' aziendale - La societa' tutelera' i propri diritti a termine di legge.