DATI TECNICI FUNZIONALI

INERBIMENTI [numero scheda di dettaglio Allegato 1]	🟩 s.d.
RIMBOSCHIMENTO CON PIANTAGIONE DIFFUSA [numero s. di d. All. 2]	🟨 s.d.
IMPIANTI FUORI TERRA [numero scheda di dettaglio Allegato 4]	
PIANO DI MONITORAGGIO AMBIENTALE (PMA)	
RETE NATURA 2000	

CONFINI AMMINISTRATIVI

DATI CARATTERISTICI

DATI DI COSTRUZIONE

PRESSIONE MASSIMA DI ESERCIZIO (MOP) **64.0** BAR

RIVESTIMENTO GIUNTI DI SALDATURA

Fasce Termorestringenti

DATI GENERALI

DN **400** SP **7.14** [UNI-EN] **6375.00** m

LUNGHEZZA TOTALE IMPIANTO 6375.00 m.

FASE EMISSIONE PER APPALTO

PLANIMETRIA 1:2000

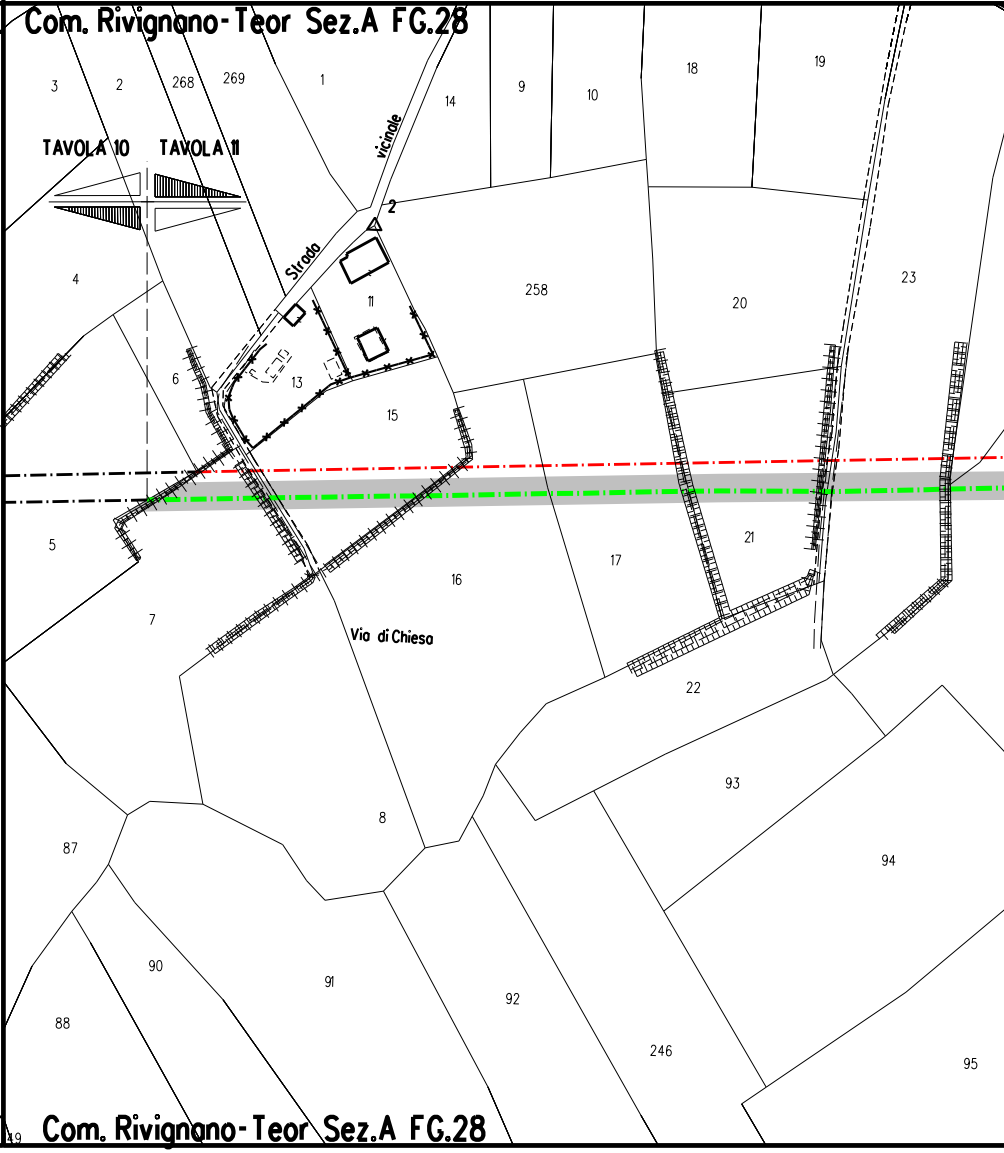
Com. Rivignano-Teor Sez.A FG.28
3
2
268
269
1
14
9
10
18
19
TAVOLA 10
TAVOLA 11
vicinale
Strada
2
4
11
258
20
23
6
13
15
5
21
17
16
7
Via di Chiesa
22
93
8
87
94
90
91
92
88
246
95
49
Com. Rivignano-Teor Sez.A FG.28

CONFINI AMMINISTRATIVI

n.5
s.d. n.6
n.7
s.d. n.8
s.d. n.8

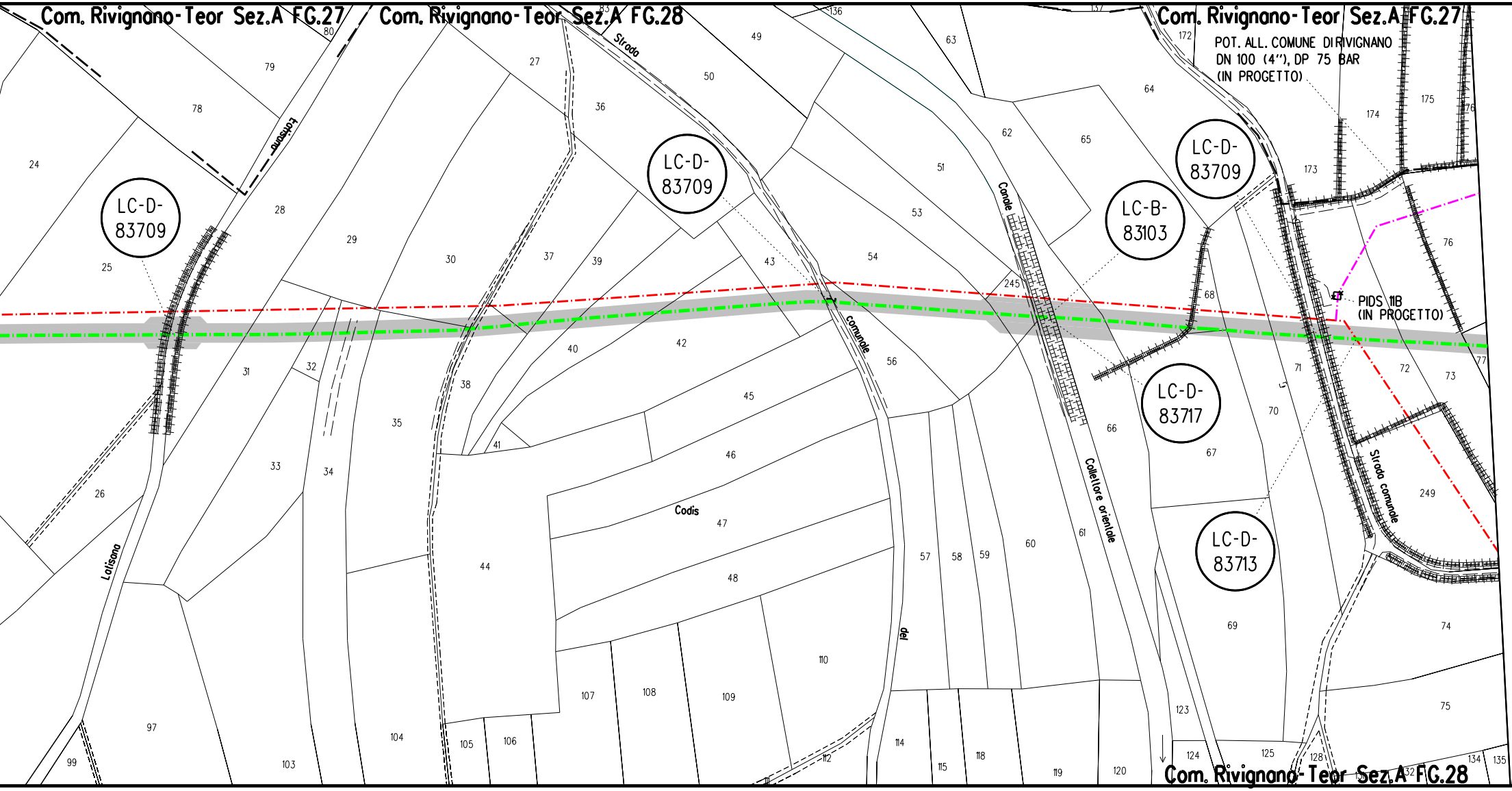
Com. Rivignano-Teor Sez.A FG.27
Com. Rivignano-Teor Sez.A FG.28
Com. Rivignano-Teor Sez.A FG.27
Com. Rivignano-Teor Sez.A FG.28
POT. ALL. COMUNE DI RIVIGNANO
DN 100 (4"), DP 75 BAR
(IN PROGETTO)
PIDS 11B
(IN PROGETTO)
LC-D-83709
LC-D-83709
LC-D-83709
LC-B-83103
LC-D-83717
LC-D-83713
Latisana
Latisana
Strada comunale del Codis
Canale Collettore orientale
Strada comunale
24
25
26
28
29
30
31
32
33
34
35
36
37
38
39
40
41
42
43
44
45
46
47
48
49
50
51
53
54
56
57
58
59
60
61
62
63
64
65
66
67
68
69
70
71
72
73
74
75
76
77
78
79
80
83
97
99
103
104
105
106
107
108
109
110
112
114
115
118
119
120
123
124
125
128
132
134
135
136
137
172
173
174
175
176
245
249

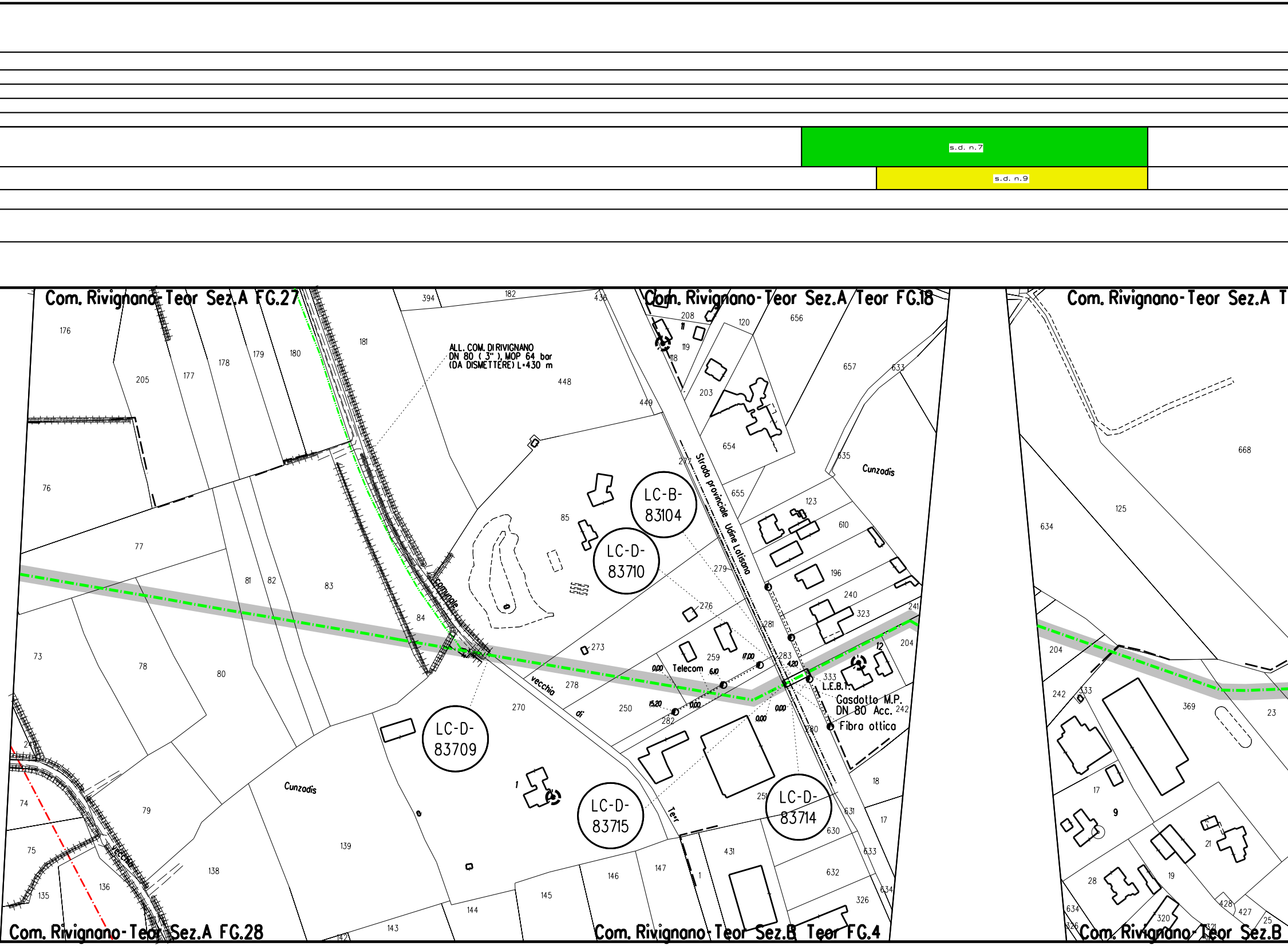

s.d. n.7
s.d. n.9
Com. Rivignano-Teor Sez.A FG.27
Com. Rivignano-Teor Sez.A/Teor FG.18
Com. Rivignano-Teor Sez.A T
Com. Rivignano-Teor Sez.A FG.28
Com. Rivignano-Teor Sez.B Teor FG.4
Com. Rivignano-Teor Sez.B
ALL. COM. DI RIVIGNANO
DN 80 (3"), MOP 64 bar
(DA DISMETTERE) L=430 m
LC-B-83104
LC-D-83710
LC-D-83709
LC-D-83715
LC-D-83714
Strada provinciale Udine Latisana
Comunale
vecchia di Teor
Cunzodis
Cunzodis
Telecom
L.E.B.T.
Gasdotto M.P.
DN 80 Acc.
Fibra ottica
0,00
6,10
17,00
4,20
15,20
0,00
0,00
0,00
176
205
177
178
179
180
181
394
182
436
448
449
208
120
656
119
118
203
657
633
654
635
277
655
123
610
196
240
323
241
204
12
333
242
279
276
281
283
273
259
282
280
250
278
270
85
84
76
77
81
82
83
73
78
80
74
75
79
135
136
138
139
143
142
144
145
146
147
1
1
431
251
631
630
632
633
634
326
18
17
668
125
634
204
242
333
369
23
17
9
21
28
19
634
326
320
321
428
427
25

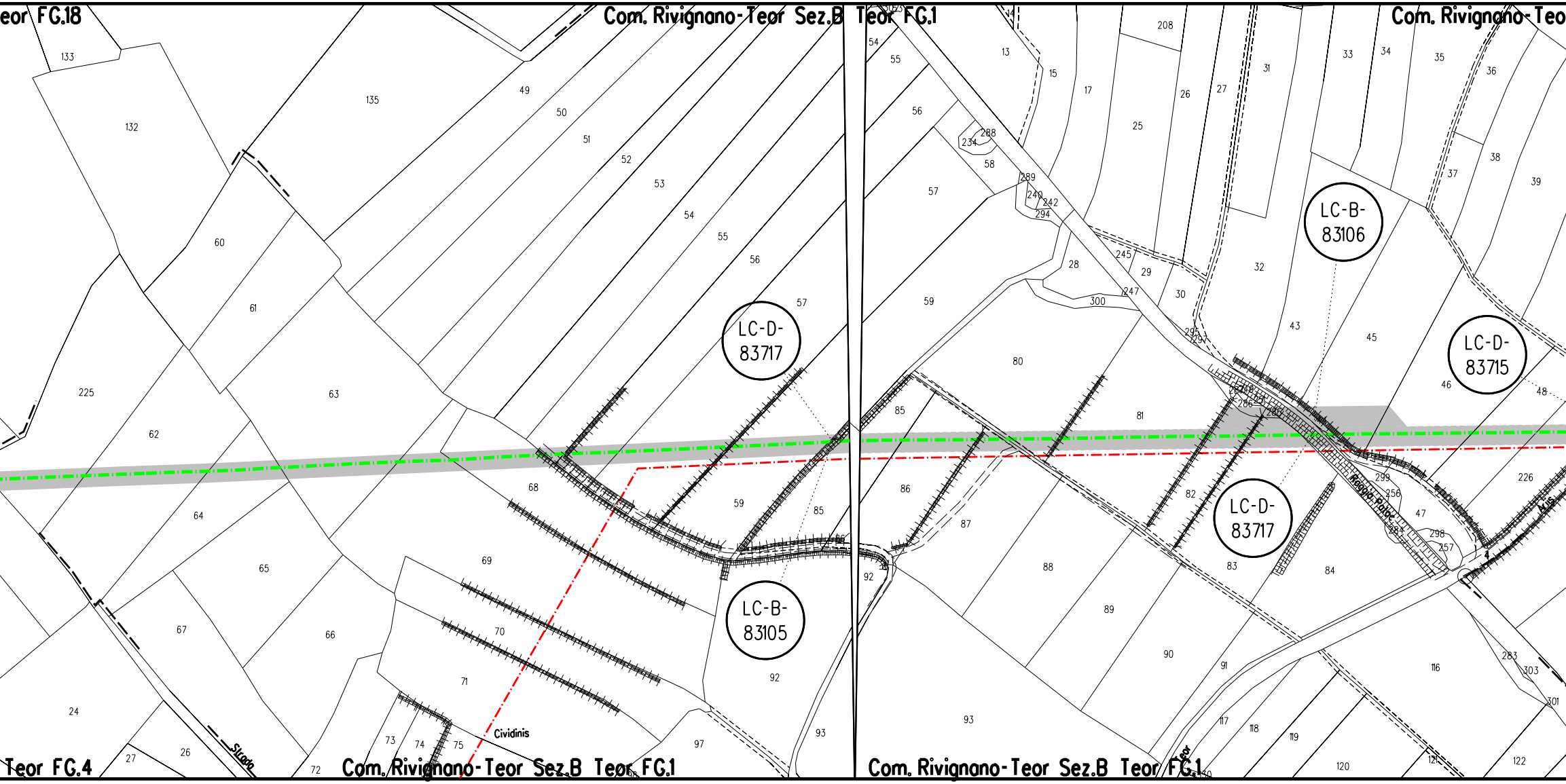
eor FG.18
Com. Rivignano-Teor Sez.B Teor FG.1
Com. Rivignano-Teo
LC-D-83717
LC-B-83106
LC-D-83715
LC-B-83105
LC-D-83717
Roggia Palac
Cividinis
Strada
Teor FG.4
Com. Rivignano-Teor Sez.B Teor FG.1
Com. Rivignano-Teor Sez.B Teor FG.1

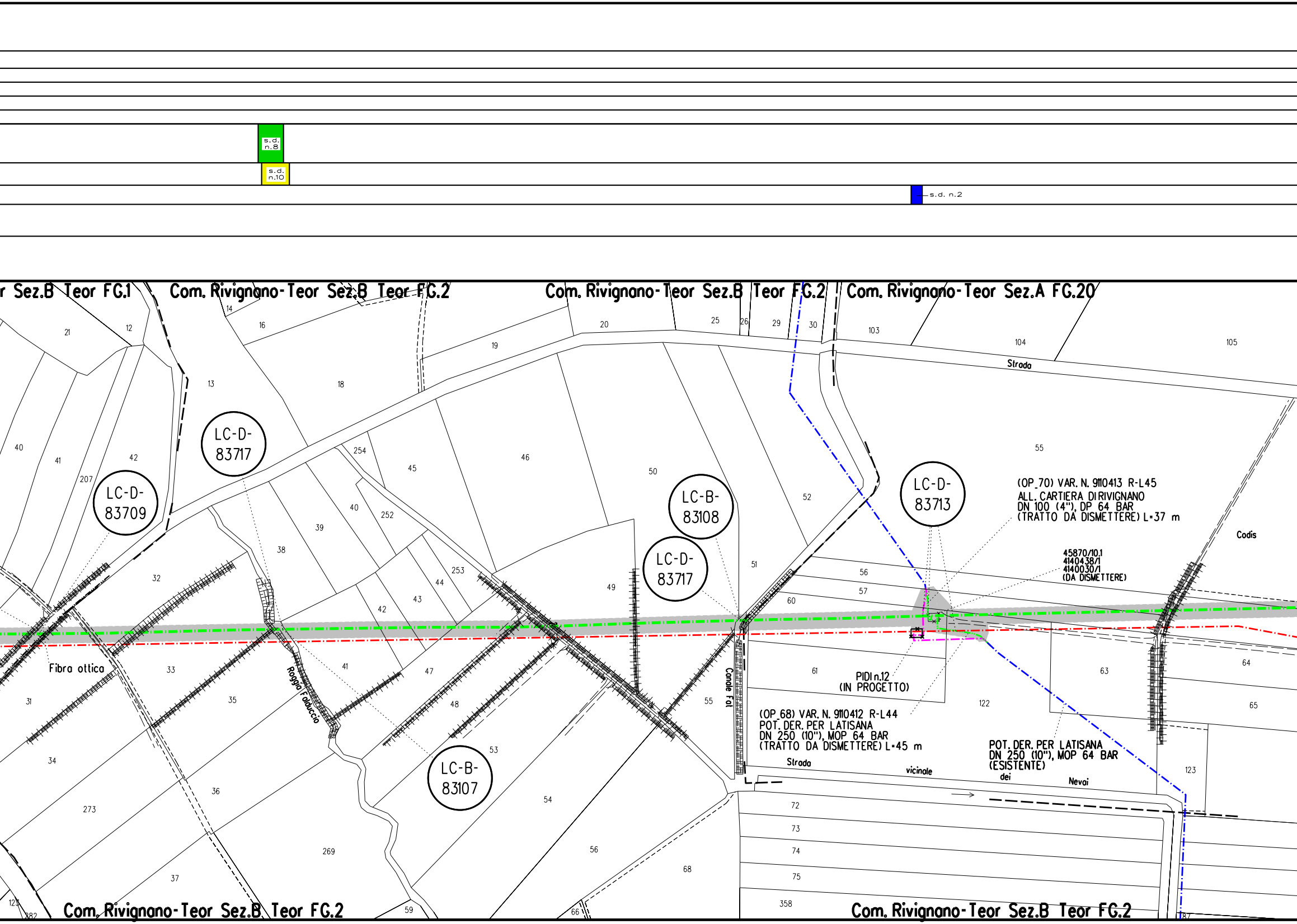
s.d. n.8
s.d. n.10
s.d. n.2
Sez.B Teor FG.1
Com. Rivignano-Teor Sez.B Teor FG.2
Com. Rivignano-Teor Sez.B Teor FG.2
Com. Rivignano-Teor Sez.A FG.20
LC-D-83717
LC-D-83709
LC-B-83108
LC-D-83717
LC-D-83713
LC-B-83107
(OP_70) VAR. N. 9110413 R-L45
ALL. CARTIERA DI RIVIGNANO
DN 100 (4"), DP 64 BAR
(TRATTO DA DISMETTERE) L=37 m
45870/10.1
4140438/1
4140030/1
(DA DISMETTERE)
Codis
Strada
PIDI n.12
(IN PROGETTO)
(OP_68) VAR. N. 9110412 R-L44
POT. DER. PER LATISANA
DN 250 (10"), MOP 64 BAR
(TRATTO DA DISMETTERE) L=45 m
POT. DER. PER LATISANA
DN 250 (10"), MOP 64 BAR
(ESISTENTE)
Strada vicinale dei Nevai
Fibra ottica
Roggia Falduccio
Canale Fal
Com. Rivignano-Teor Sez.B Teor FG.2
Com. Rivignano-Teor Sez.B Teor FG.2
21
12
14
16
13
18
19
20
25
26
29
30
103
104
105
40
41
42
207
254
45
46
50
52
55
39
40
252
38
32
253
44
43
42
49
51
56
57
60
61
33
41
47
48
55
31
35
34
122
63
64
65
123
273
36
53
54
56
68
72
73
74
75
358
269
37
59
66
123
282
87

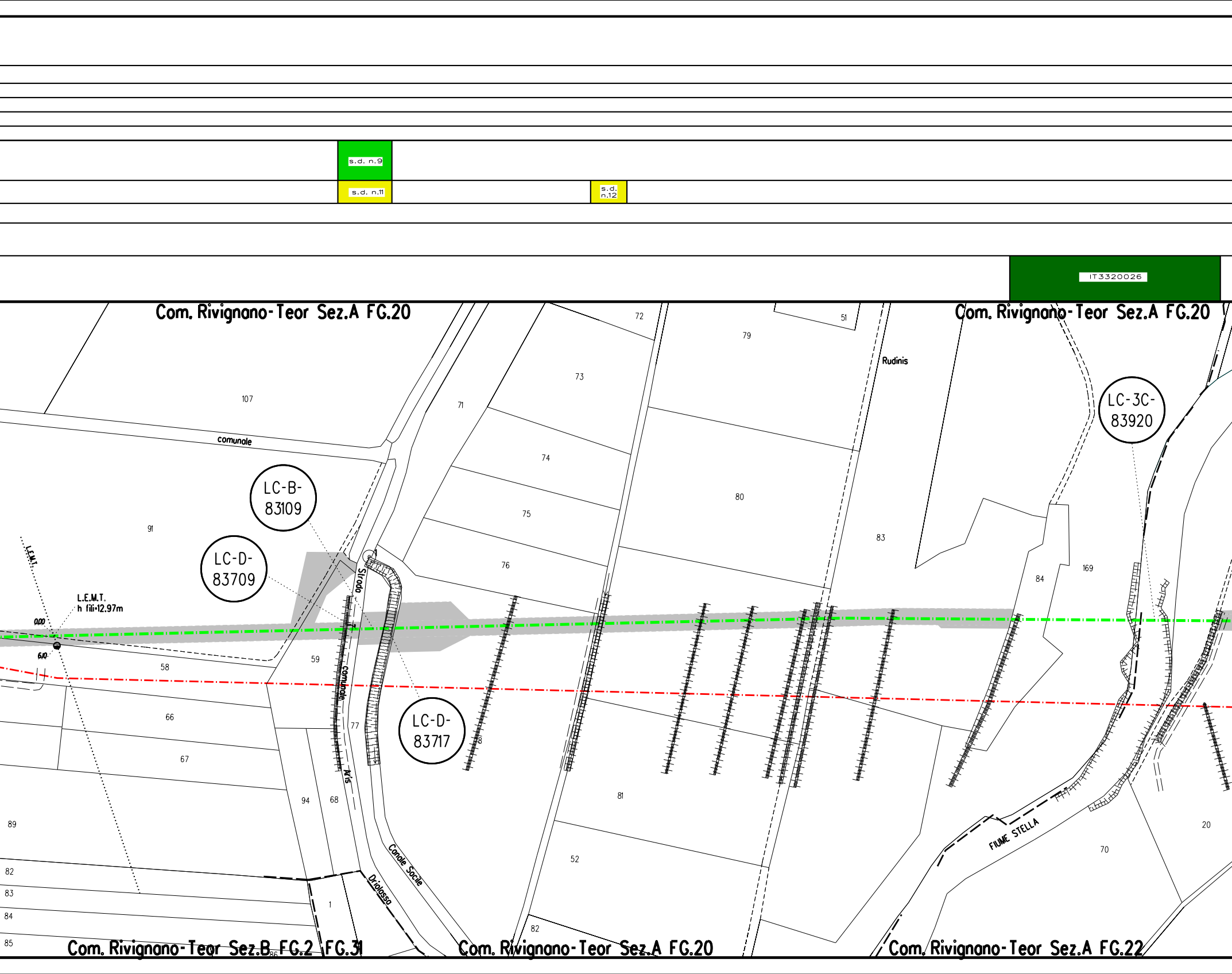
s.d. n.9
s.d. n.11
s.d. n.12
IT3320026
Com. Rivignano-Teor Sez.A FG.20
Com. Rivignano-Teor Sez.A FG.20
Com. Rivignano-Teor Sez.B FG.2
FG.31
Com. Rivignano-Teor Sez.A FG.20
Com. Rivignano-Teor Sez.A FG.22
LC-B-83109
LC-D-83709
LC-D-83717
LC-3C-83920
L.E.M.T.
L.E.M.T.
h fili=12.97m
0.00
6.10
comunale
Strada
comunale
N.'s
Rudinis
Canale Socile
Driolosso
FIUME STELLA
107
91
58
59
66
67
77
94
68
89
82
83
84
85
86
1
71
72
73
74
75
76
78
79
51
80
83
81
52
82
84
169
70
20

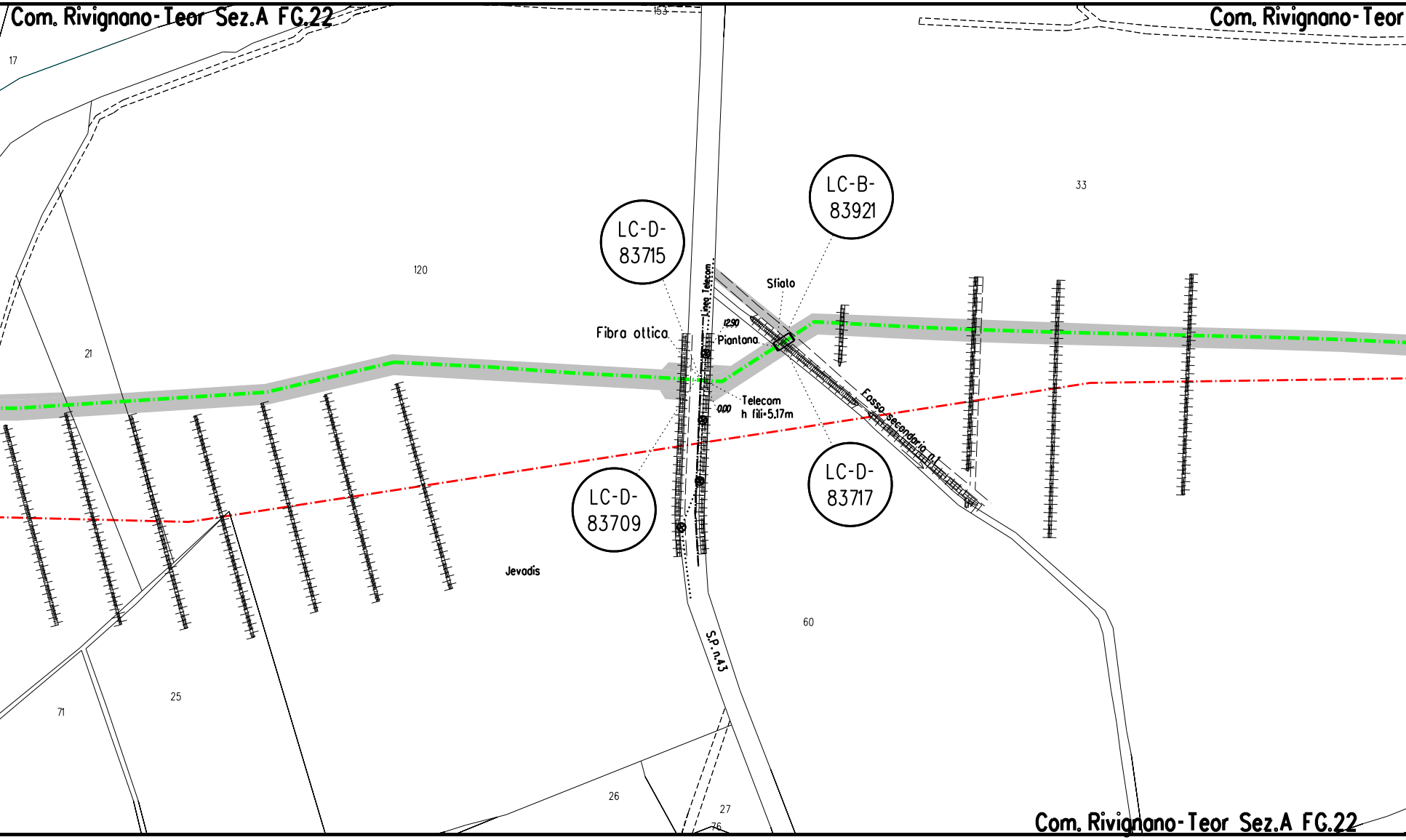
Com. Rivignano-Teor Sez.A FG.22
Com. Rivignano-Teor
153
17
120
21
33
LC-B-
83921
LC-D-
83715
Sfiato
Linea Telecom
12.90
Piantana
Fibra ottica
Telecom
h fili=5.17m
0.00
Fosso secondario n.1
LC-D-
83717
LC-D-
83709
Jevadis
60
S.P. n.43
25
71
26
27
76
Com. Rivignano-Teor Sez.A FG.22

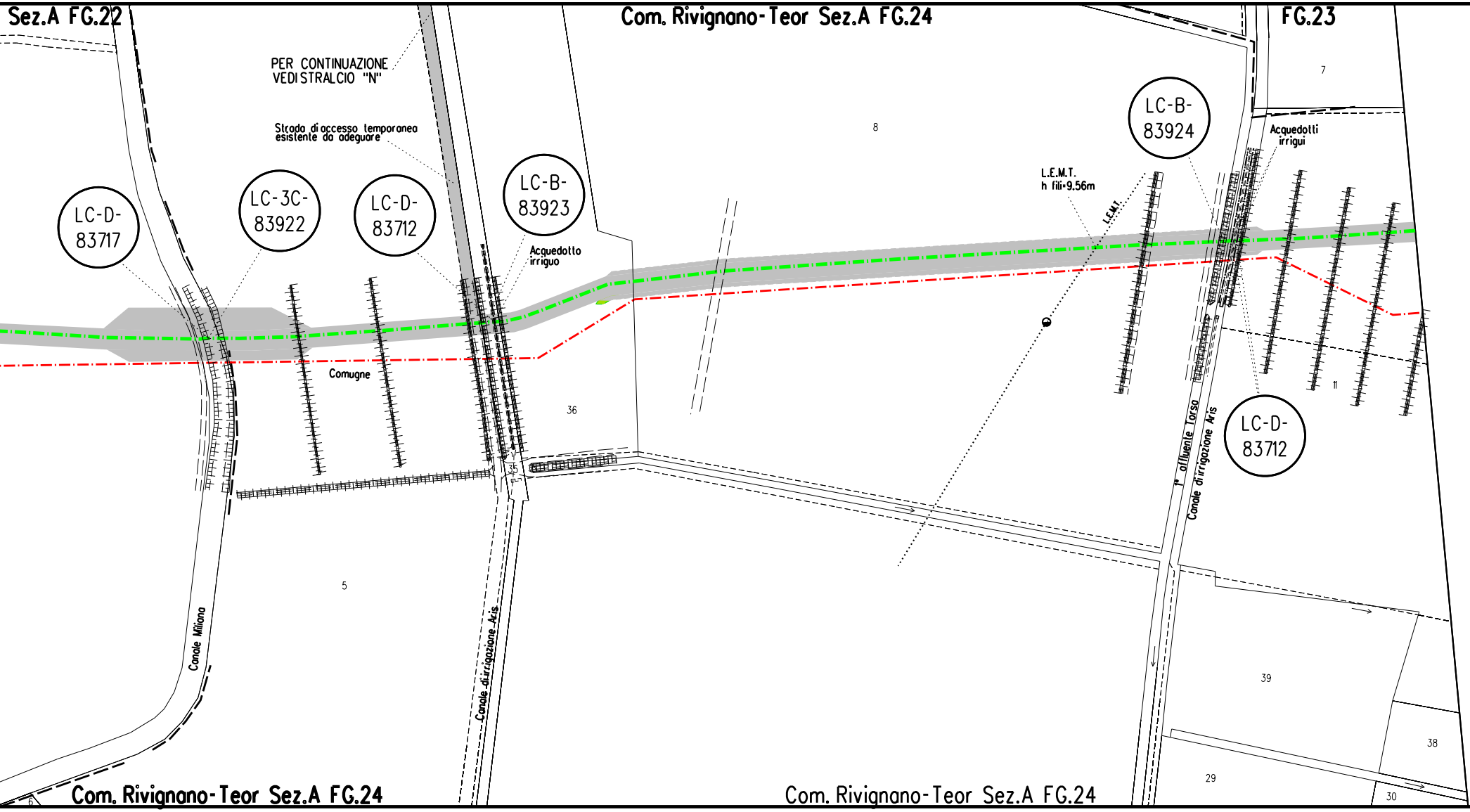
Sez.A FG.22
Com. Rivignano-Teor Sez.A FG.24
FG.23
PER CONTINUAZIONE
VEDI STRALCIO "N"
Strada di accesso temporanea
esistente da adeguare
LC-D-
83717
LC-3C-
83922
LC-D-
83712
LC-B-
83923
Acquedotto
irriguo
LC-B-
83924
Acquedotti
irrigui
L.E.M.T.
h fili=9.56m
L.E.M.T.
LC-D-
83712
Comugne
1° affluente Torsa
Canale di irrigazione Aris
Canale Miliano
Canale di irrigazione Aris
7
8
36
35
5
11
39
38
29
30
6
Com. Rivignano-Teor Sez.A FG.24
Com. Rivignano-Teor Sez.A FG.24

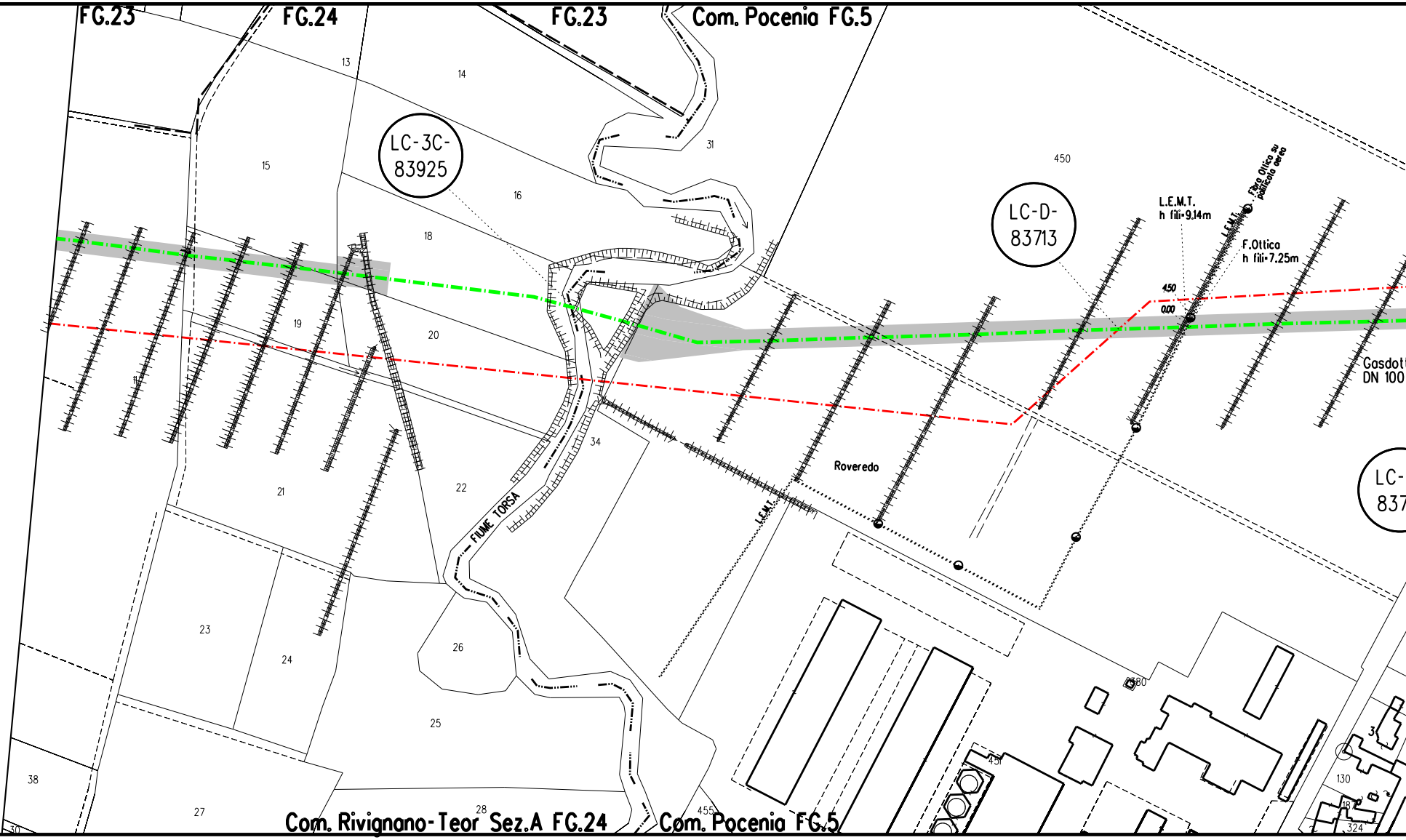
FG.23
FG.24
FG.23
Com. Pocenia FG.5
13
14
31
15
16
LC-3C-83925
18
450
LC-D-83713
L.E.M.T.
h fili=9.14m
Fibra Ottica su palificata aerea
L.E.M.T.
F.Ottica
h fili=7.25m
4.50
0.00
19
20
11
Gasdott
DN 100
34
Roveredo
LC-
837
21
22
FIUME TORSA
L.E.M.T.
23
24
26
380
25
451
38
130
27
28
455
182
324
30
Com. Rivignano-Teor Sez.A FG.24
Com. Pocenia FG.5

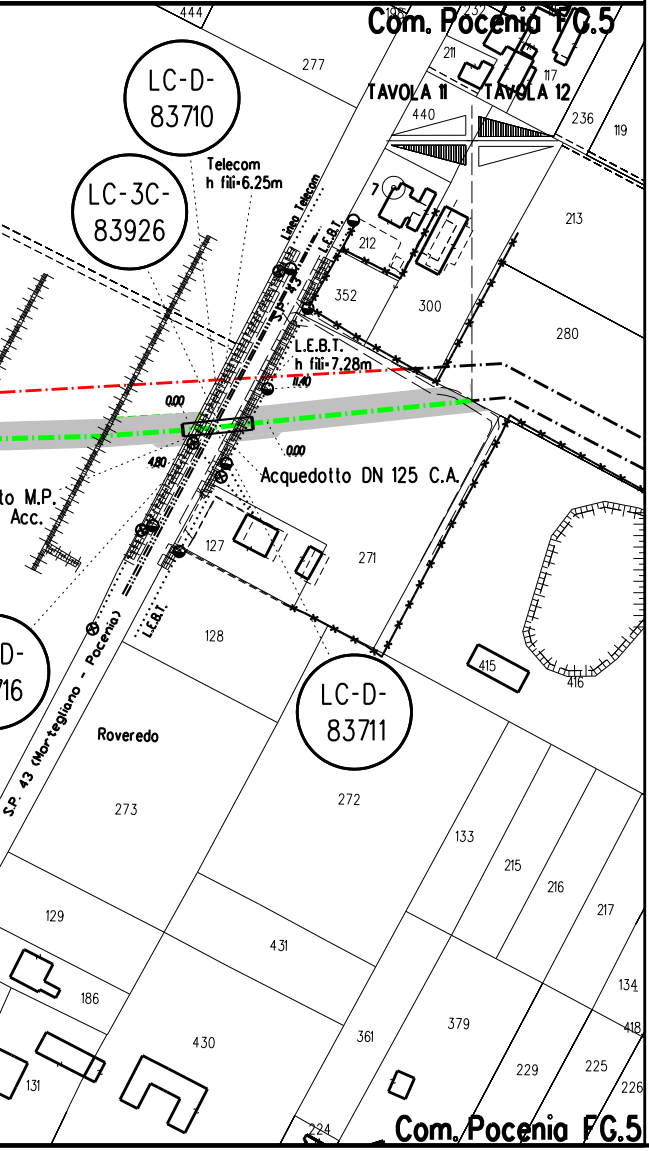
Com. Pocenia FG.5
444
277
211
117
TAVOLA 11
TAVOLA 12
440
236
119
LC-D-83710
LC-3C-83926
Telecom
h fili=6.25m
Linea Telecom
L.E.B.T.
7
212
213
S.P. 43
352
300
280
L.E.B.T.
h fili=7.28m
11.40
0.00
0.00
4.80
Acquedotto DN 125 C.A.
to M.P.
Acc.
127
271
L.E.B.T.
128
D-
716
S.P. 43 (Mortegliano - Pocenia)
Roveredo
LC-D-83711
415
416
273
272
133
215
216
217
129
431
134
186
430
361
379
418
131
229
225
226
224
Com. Pocenia FG.5

LEGENDA

Opera in Progetto / Rilievo

- Condotta in esercizio — — — — —
- Condotta in progetto —·—·—·—·—

Altre Opere

- Condotta da porre fuori esercizio —··—··—··—
- Condotta in esercizio —·—·—·—·—
- Condotta in progetto da altra opera —·—·—·—·—
- Condotta fuori esercizio — — — — —

Aree di occupazione temporanea 🟩

Allargamenti in corrispondenza di fiumi/ infrastrutture esistenti A

Strade di accesso provvisorie alle aree di passaggio S

Piazzole provvisorie per i materiali P

Impianti in progetto 🟨

Impianti esistenti ▭

Area di occupazione lavori comprese strade di accesso per condotta da porre fuori esercizio ▨

[n] INERBIMENTI [numero scheda di dettaglio Allegato 1]

[n] RIMBOSCHIMENTO CON PIANTAGIONE DIFFUSA [numero scheda di dettaglio Allegato 2]

[n] IMPIANTI FUORI TERRA [numero scheda di dettaglio Allegato 4]

🟥 PIANO DI MONITORAGGIO AMBIENTALE (PMA)

🟩 RETE NATURA 2000

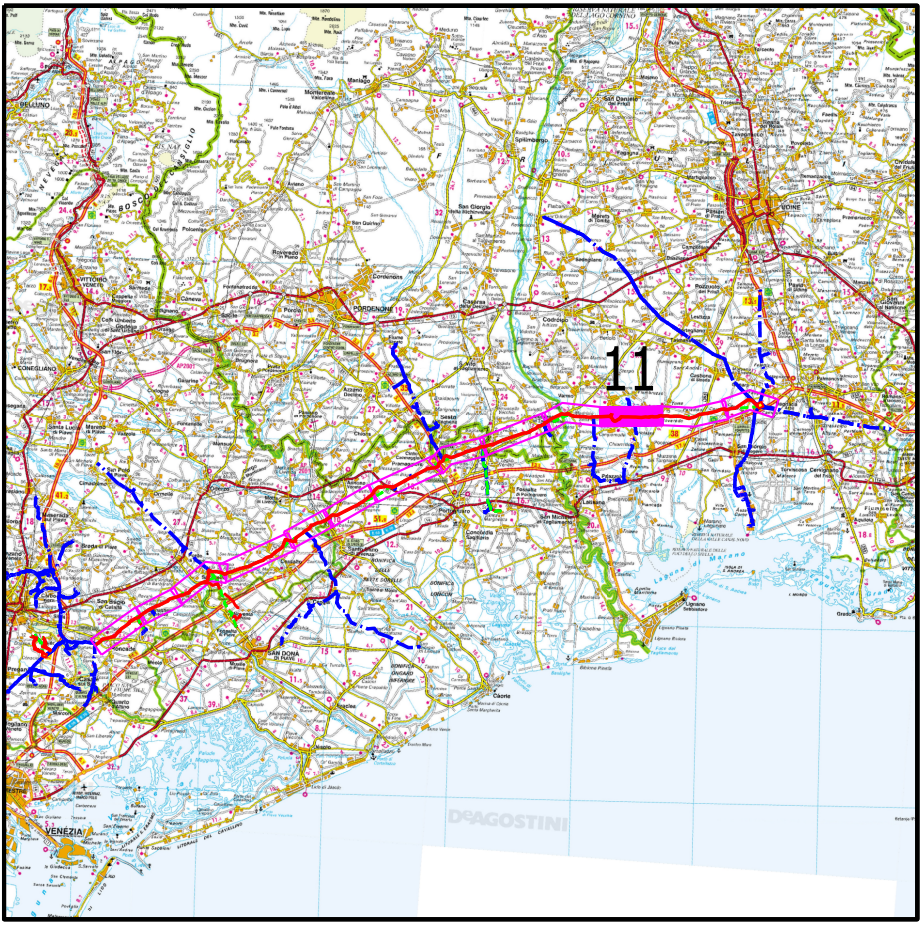
11
DeAGOSTINI

COROGRAFIA

Nei Comuni di RIVIGNANO-TEOR, POCENIA

LA PLANIMETRIA CONTIENE ANCHE LA DISMISSIONE DEI SEGUENTI ALLACCI
(9110412) POT. DER. PER LATISANA DN 250 (10"), MOP 64 bar
(9110413) ALL. CARTIERA DI RIVIGNANO DN 100 (4"), MOP 64 bar

1	Ottobre 2020	EMISSIONE PER AGGIORNAMENTO	TARINI	RAGGI	SABBATINI
0	10/05/2019	EMISSIONE PER APPALTO _ LOTTO 2	TARINI	RAGGI	SABBATINI
Rev.	DATA	DESCRIZIONE	ELABORATO	VERIFICATO	APPROVATO

CLIENTE snam	**PROGETTISTA** SAIPEM	WBS CLIENTE NR/17157/R-L01 COD. TEC. 9110346 COMM. SAIPEM 023088	UNITA' 900

Impianto: DISMISSIONE MET. MESTRE-TRIESTE
TRATTO SILEA-GONARS
DN 400 (16"), MOP 64 BAR

Tavola 11

DISEGNO
LB-21E-83100
ALLEGATO 3/F

REVISIONE 1

PROGETTO DI RIPRISTINO VEGETAZIONALE. INERBIMENTI E RIMBOSCHIMENTI

FG. 1 DI 1

SCALA 1:2000

Il presente disegno e' di proprieta' aziendale - La societa' tutelera' i propri diritti a termine di legge.