DATI TECNICI FUNZIONALI

INERBIMENTI [numero scheda di dettaglio Allegato 1]

RIMBOSCHIMENTO CON PIANTAGIONE DIFFUSA [numero s. di d. All. 2]

IMPIANTI FUORI TERRA [numero scheda di dettaglio Allegato 4]

PIANO DI MONITORAGGIO AMBIENTALE (PMA)

RETE NATURA 2000

CONFINI AMMINISTRATIVI

# DATI CARATTERISTICI

## DATI DI COSTRUZIONE

PRESSIONE MASSIMA DI ESERCIZIO (MOP) **64.0** BAR

**RIVESTIMENTO GIUNTI DI SALDATURA**

Fasce Termorestringenti

**DATI GENERALI**

DN **400** SP **7.14** [UNI-EN] **3611.00** m

**LUNGHEZZA TOTALE IMPIANTO 3611.00 m.**

**FASE EMISSIONE PER APPALTO**

PLANIMETRIA 1:2000

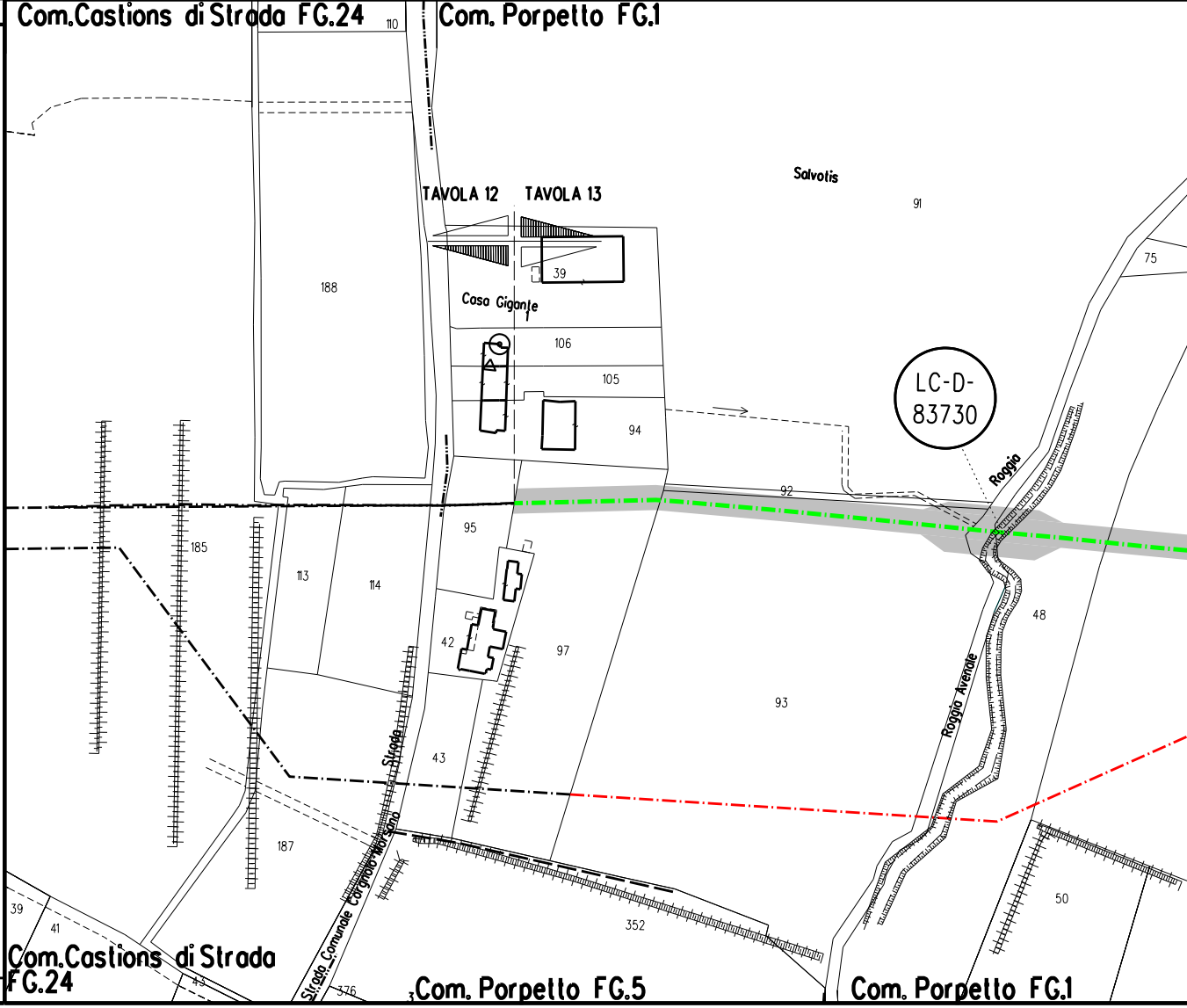
Com.Castions di Strada FG.24
110
Com. Porpetto FG.1
TAVOLA 12
TAVOLA 13
Salvotis
91
75
188
39
Casa Gigante
106
105
94
LC-D-83730
Roggia
92
95
185
113
114
42
97
48
93
Roggia Avenale
Strada
43
187
Strada Comunale Corgnolo-Morsano
352
50
39
41
43
376
Com.Castions di Strada FG.24
Com. Porpetto FG.5
Com. Porpetto FG.1

CONFINI AMMINISTRATIVI

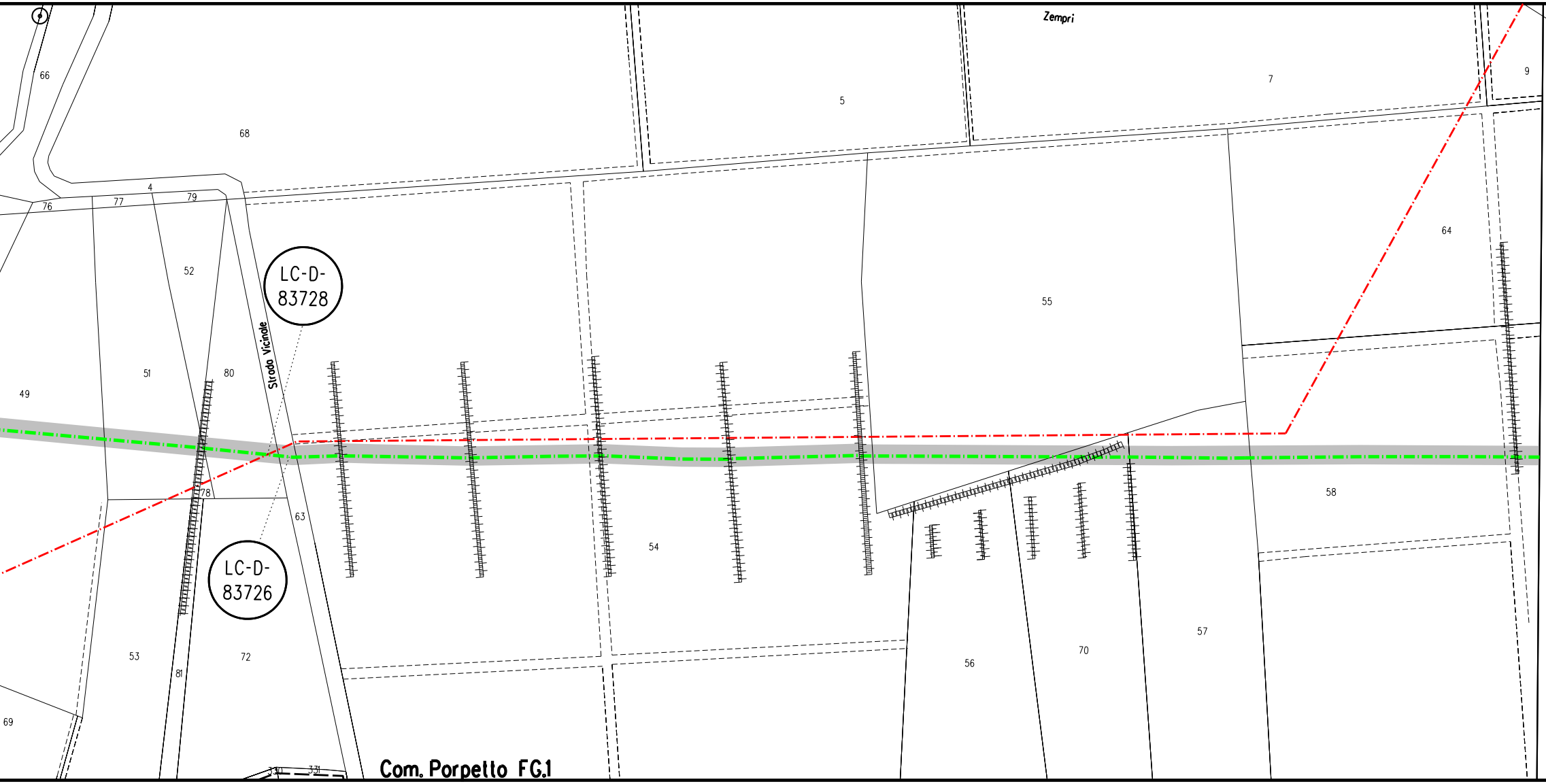
Zempri
9
7
5
66
68
4
76
77
79
52
LC-D-83728
Strada Vicinale
51
80
49
64
55
58
78
63
54
LC-D-83726
53
81
72
56
70
57
69
330
331
Com. Porpetto FG.1

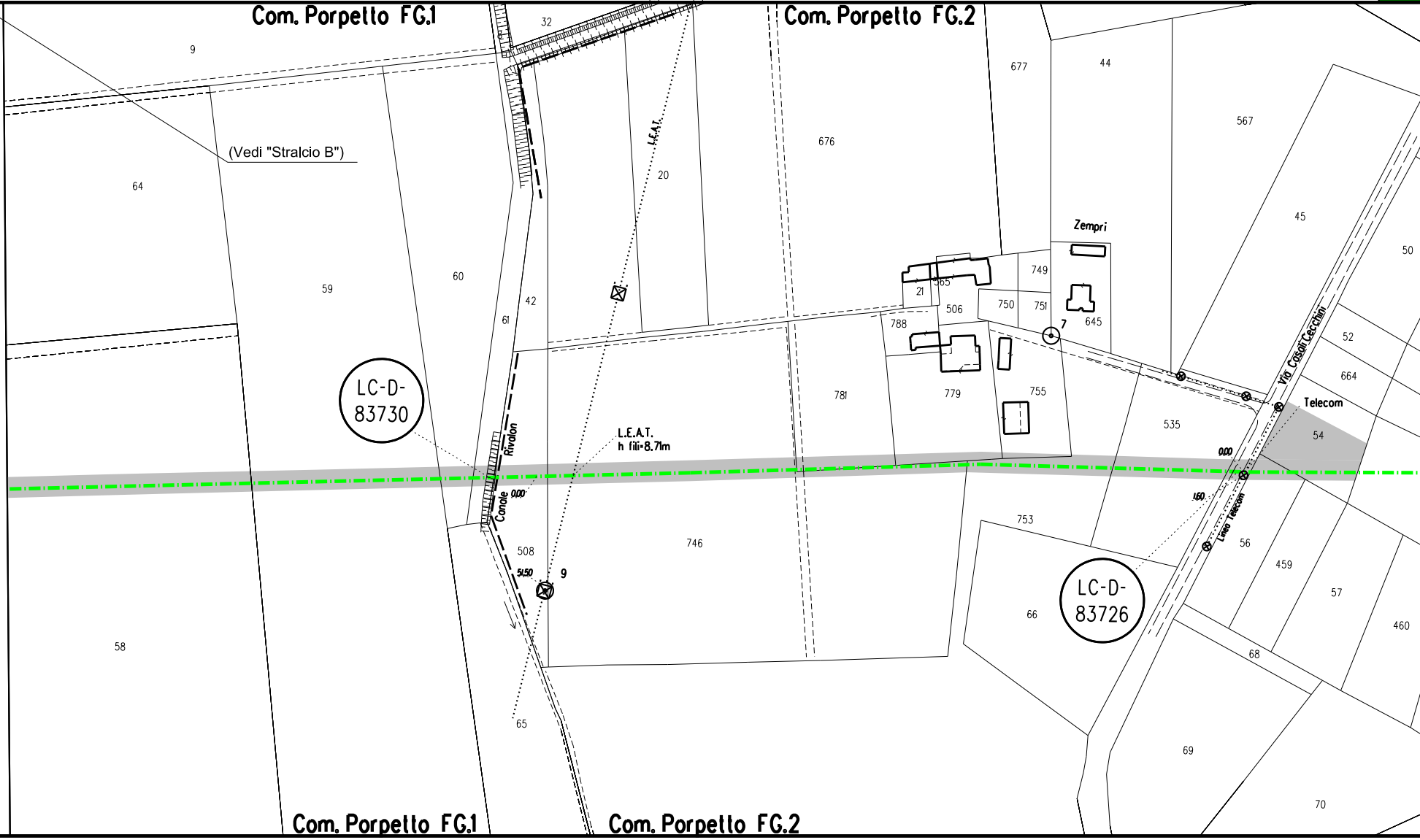
Com. Porpetto FG.1
Com. Porpetto FG.2
9
32
677
44
567
(Vedi "Stralcio B")
64
L.E.A.T.
20
676
45
50
Zempri
749
21
565
506
750
751
645
7
788
59
60
42
61
52
664
LC-D-
83730
Rivalon
L.E.A.T.
h fili=8.71m
781
779
755
535
Via Casali Cecchini
Telecom
54
0,00
0,00
Canale
1.60
Linea Telecom
753
746
508
51,50
9
56
459
57
66
LC-D-
83726
460
58
68
69
65
70
Com. Porpetto FG.1
Com. Porpetto FG.2

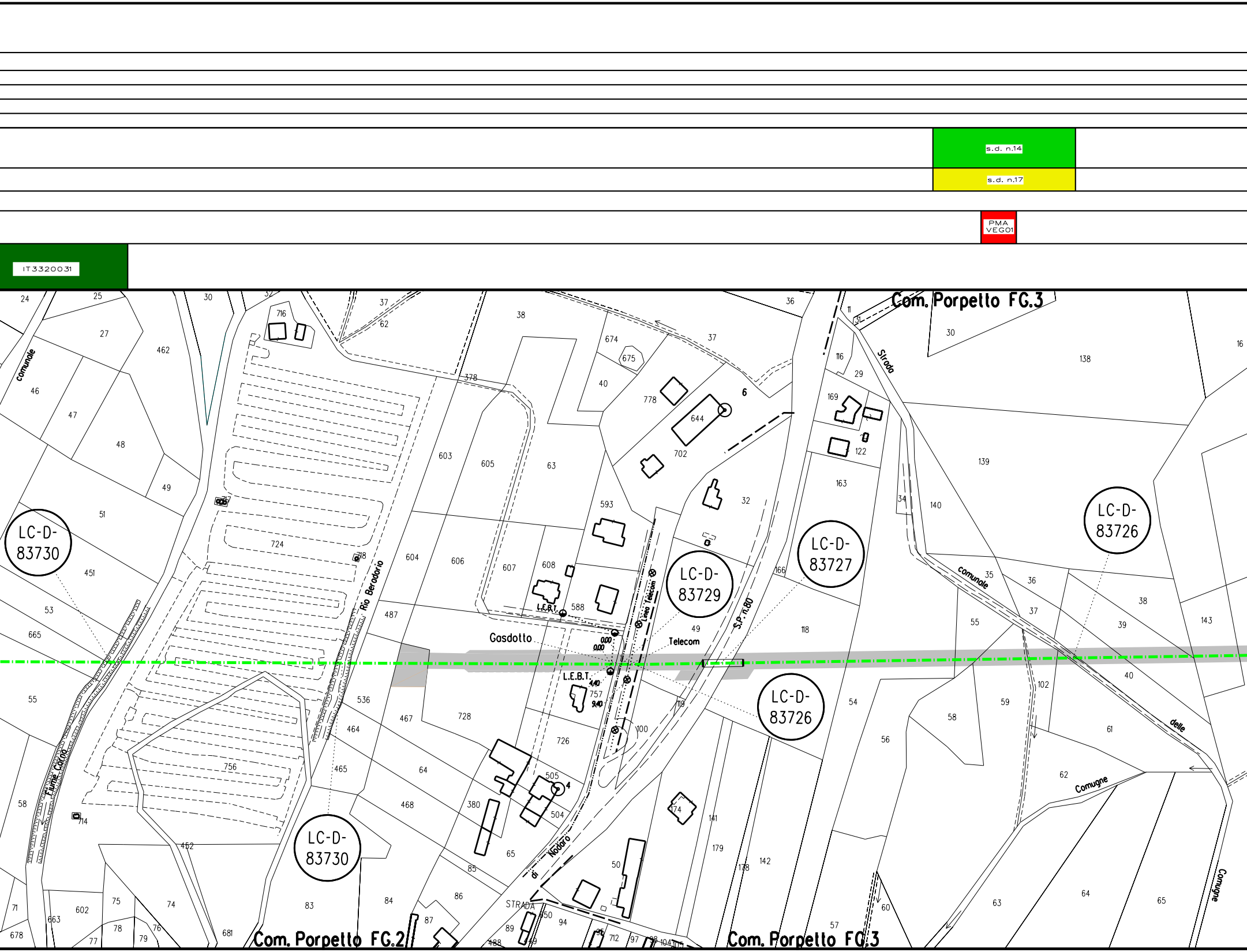

s.d. n.14
s.d. n.17
PMA VEG01
IT3320031
Com. Porpetto FG.3
Com. Porpetto FG.2
Com. Porpetto FG.3
LC-D-83730
LC-D-83729
LC-D-83727
LC-D-83726
LC-D-83726
LC-D-83730
Gasdotto
Telecom
Linea Telecom
L.E.B.T.
L.E.B.T.
S.P. n.80
Rio Beradorio
Fiume Corno
comunale
Strada comunale delle Comugne
Comugne
Comugne
STRADA di Nodaro
0.00
0.00
4.40
9.40
24
25
27
30
32
37
62
38
36
30
11
31
16
138
462
716
46
47
48
49
51
451
53
665
55
58
71
678
663
602
77
78
75
76
79
74
681
452
714
756
724
717
718
603
605
63
378
674
675
40
778
644
6
702
116
29
169
122
163
32
139
140
34
593
604
606
607
608
588
487
536
467
728
464
465
64
468
380
65
85
84
83
86
87
89
488
49
50
94
96
712
97
98
104
105
757
726
505
4
504
100
119
174
141
179
178
142
57
60
166
118
54
56
58
59
55
35
36
37
38
39
40
102
61
62
63
64
65
143

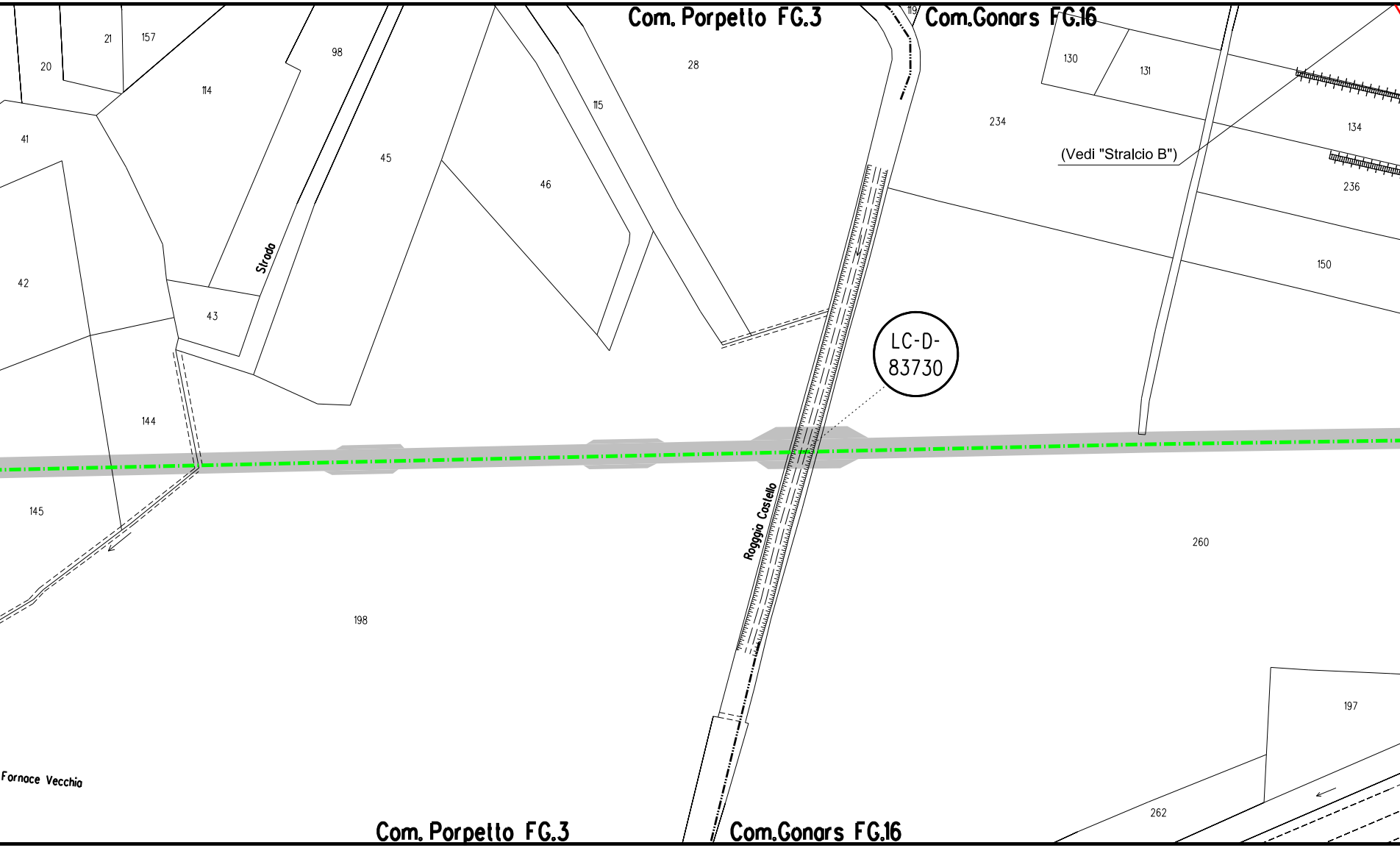
Com. Porpetto FG.3
Com.Gonars FG.16
119
21
157
20
98
28
130
131
114
115
234
134
41
45
46
(Vedi "Stralcio B")
236
42
Strada
150
43
LC-D-83730
144
145
Roggia Castello
260
198
197
Fornace Vecchia
262
Com. Porpetto FG.3
Com.Gonars FG.16

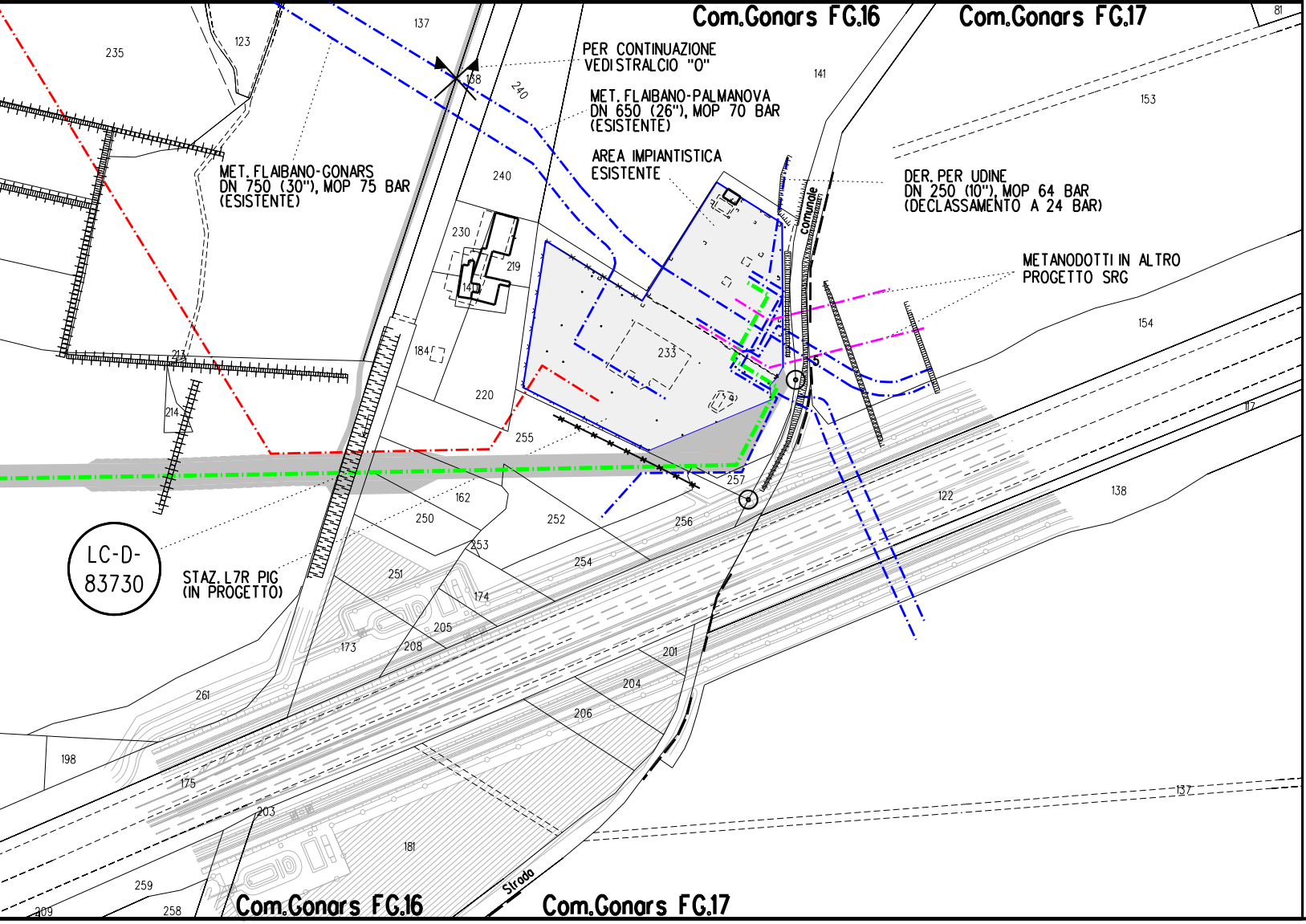
Com.Gonars FG.16
Com.Gonars FG.17
PER CONTINUAZIONE VEDI STRALCIO "O"
MET. FLAIBANO-PALMANOVA DN 650 (26"), MOP 70 BAR (ESISTENTE)
AREA IMPIANTISTICA ESISTENTE
MET. FLAIBANO-GONARS DN 750 (30"), MOP 75 BAR (ESISTENTE)
DER. PER UDINE DN 250 (10"), MOP 64 BAR (DECLASSAMENTO A 24 BAR)
METANODOTTI IN ALTRO PROGETTO SRG
comunale
LC-D-83730
STAZ. L7R PIG (IN PROGETTO)
Strada
Com.Gonars FG.16
Com.Gonars FG.17
235
123
137
158
240
141
153
81
240
230
219
140
184
233
220
213
214
255
257
5
154
162
250
252
256
122
138
117
253
254
251
174
205
173
208
201
204
206
261
198
175
203
181
259
258
209
137

LEGENDA

Opera in Progetto / Rilievo
Condotta in esercizio
Condotta in progetto

Altre Opere
Condotta da porre fuori esercizio
Condotta in esercizio
Condotta in progetto da altra oper
Condotta fuori esercizio

Aree di occupazione temporanea

Allargamenti in corrispondenza di fiumi/ i
esistenti

Strade di accesso provvisorie alle aree

Piazzole provvisorie per i materiali

Impianti in progetto

Impianti esistenti

Area di occupazione lavori
comprese strade di accesso
per condotta da porre fuori esercizio

🟩 [n] INERBIMENTI [numero scheda

🟨 [n] RIMBOSCHIMENTO CON PIANT
[numero scheda di dettaglio

🟦 [n] IMPIANTI FUORI TERRA
[numero scheda di dettaglio

🟥 PIANO DI MONITORAGGIO AMB

🟩 RETE NATURA 2000

A

ra

nfrastrutture A

di passaggio S

P

🟨

☐

▨

di dettaglio Allegato 1]

AGIONE DIFFUSA
Allegato 2]

Allegato 4]

IENTALE (PMA)

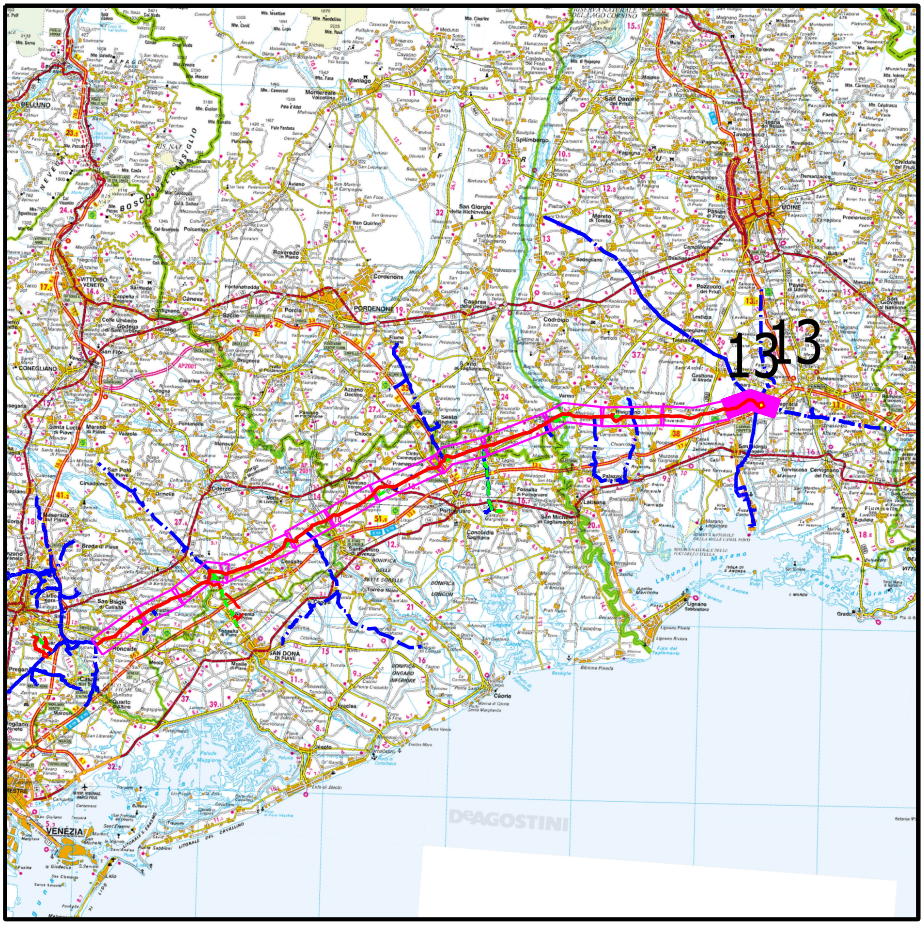
13
13
DeAGOSTINI

COROGRAFIA

Nei Comuni di PORPETTO, GONARS

| | | | | | |
|---|---|---|---|---|---|
| 1 | Ottobre 2020 | EMISSIONE PER AGGIORNAMENTO | TARINI | RAGGI | SABBATINI |
| 0 | 10/05/2019 | EMISSIONE PER APPALTO _ LOTTO 2 | TARINI | RAGGI | SABBATINI |
| Rev. | DATA | DESCRIZIONE | ELABORATO | VERIFICATO | APPROVATO |

**CLIENTE** snam

**PROGETTISTA** SAIPEM

WBS CLIENTE
NR/17157/R-L01
COD. TEC. 9110346
COMM. SAIPEM 023088

UNITA'
900

Impianto: DISMISSIONE MET. MESTRE-TRIESTE
TRATTO SILEA-GONARS
DN 400 (16"), MOP 64 BAR
Tavola 13

DISEGNO
LB-13E-83120
ALLEGATO 3/L

REVISIONE 1

PROGETTO DI RIPRISTINO VEGETAZIONALE.
INERBIMENTI E RIMBOSCHIMENTI

FG. 1 DI 1

SCALA 1:2000

Il presente disegno e' di proprieta' aziendale - La societa' tutelera' i propri diritti a termine di legge.