



*Autorità di Bacino
dei Fiumi Liri - Garigliano e Volturno*

81100 Caserta - Viale Lincoln - Fabbricato A4 (ex area Saint Gobain)
Tel. 0823 300 001 - Fax 0823 300 235
www.autoritaqibacino.it

MODULO DI TRASMISSIONE TELEFAX

Diretto a : COGEN srl

Alla c.a. Sig.:

Numero Fax: 081 761 364A Data: 09-12-10

Numero pagine (compresa la presente): 3

Trasmesso da:

Ai sensi dell'art. 6, comma 2, della Legge 30 dicembre 1991, n° 412 e s.m.i. la trasmissione del seguente documento ha valore ufficiale e non si provvederà ad inviare lo stesso a mezzo posta.

NOTE

N.B.: in caso di ricezione incompleta o poco chiara contattare il numero 0823 300 001



Autorità di Bacino
dei Fiumi Liri - Garigliano e Volturno

81100 Caserta - Viale Lincoln - Fabbricato A4 (ex area Saint Gobain)
Tel. 0823 300 001 - Fax 0823 300 235 - e-mail: settore.pareri@autoritedibacino.it

Prot. n° 10684

Caserta, - 9 DIC. 2010

Vs. rif. prot. n. MOR/22/GDM/GG/10

Alla spett. le COGEIN Compagnia Generale
Investimenti S.r.l.
Via F. Giordano, 30
80122 NAPOLI

p.c. Alla Regione Campania
Area Generale di Coordinamento
Sviluppo economico
Settore Regolazione dei Mercati
Centro Direzionale Isola A6
80143 NAPOLI

Alla Regione Campania
Settore Tutela dell'Ambiente
Servizio V.I.A.
Via De Gasperi, 28
80133 NAPOLI

Al Comune di Morcone
Corso Italia, 129
82026 MORCONE (BN)

Oggetto: *Progetto per la realizzazione di un impianto eolico nel Comune di Morcone (BN) alle Località: "Collalto", "Cannafischi", "Pezza Parola", "Toppo Murate" e "Campanari".*

Facendo seguito al parere espresso con nota prot. n. 7249 del 30/09/2009, in riferimento alla richiesta di riformulazione del parere già reso per detto progetto, in parte rimodulato da codesta Società, vista la documentazione integrativa trasmessa con nota a margine evidenziata, in relazione agli aspetti di propria competenza, la scrivente Autorità di Bacino, osserva quanto segue:

- ✓ il progetto in esame rimodulato rispetto al precedente già esaminato, prevede un diverso layout del campo eolico, con spostamento della ubicazione delle turbine M4, M6, M7, M8, M9 e M10 e relativa modifica del tracciato del cavidotto e delle strade connesse; le infrastrutture di servizio esterne al parco eolico restano pressoché uguali al precedente progetto;
- ✓ nell'ambito del *Piano Stralcio per l'Assetto Idrogeologico - Rischio di frans* - PsAI-Rf, approvato con DPCM del 12/12/2006 (G.U. del 28/05/2007, n. 122), il parco eolico in progetto ricade prevalentemente in aree classificate come *Area di possibile ampliamento dei fenomeni franosi cartografati all'interno, ovvero di fenomeni di primo distacco-C1*, mentre la torre M3 è stata ubicata in prossimità di un'area perimetrata come *Area di medio-alta attenzione-A3*; il cavidotto interno al parco eolico attraversa per un tratto un'area perimetrata come *Area di alta attenzione-A4* e per ulteriori tre tratti *Aree di media attenzione-A2*; il cavidotto esterno al sito attraversa un'area *A4*, *area A2* ed *area C1*;
- ✓ in relazione alle suddette interferenze si ricorda che:
 - nelle aree *A4* ed *A3*, la realizzazione di nuove infrastrutture pubbliche o di interesse pubblico è consentita solo se dette opere sono riferite a servizi essenziali non delocalizzabili, poiché le stesse



*Autorità di Bacino
dei Fiumi Liri - Garigliano e Volturno*

81100 Caserta - Viale Lincoln - Fabbricato A4 (ex area Saint Gobain)
Tel. 0823 300 001 - Fax 0823 300 235 - e-mail: settore.pareri@autoritadibacino.it

siano progettato ed eseguite in misura adeguata al rischio dell'area e la loro realizzazione non concorra ad incrementare il carico insediativo e non precluda la possibilità di attenuare e/o eliminare le cause che determinano le condizioni di rischio,

- nelle aree A2 la realizzazione degli interventi è subordinata "... al non aggravamento delle condizioni di stabilità del pendio, alla garanzia di sicurezza determinata dal fatto che l'opera sia progettata ed eseguita in misura adeguata al rischio dell'area",
- nelle aree C1, invece, la sola prescrizione da rispettare è quella di subordinare gli interventi alla corretta applicazione della normativa vigente in materia, con particolare riguardo alle disposizioni contenute nel D.M. LL.PP. 11/03/88, nella circolare LL.PP. 24/09/88 n. 30483 e successive norme e istruzioni;
- ✓ inoltre, ai sensi dell'art. 17, il progetto delle opere interferenti con le suddette aree A4, A3 ed A2 deve essere corredato di uno studio di compatibilità idrogeologica, commisurato alla importanza e dimensione degli interventi ed alla tipologia di rischio e di fenomeno, redatto secondo le indicazioni di cui all'art. 23 delle stesse norme.

A quest'ultimo riguardo si rileva che l'*Indagine Geologica e Idrogeologica - Relazione Integrativa* prodotta, come già la precedente *Relazione Tecnica* di progetto, rimanda ad una analisi della stabilità dei siti degli aerogeneratori e dei tratti interessati dal passaggio dei caviddotti da approfondirsi in una fase successiva anche mediante la realizzazione di opportune indagini in situ.

Per quanto attiene alle opere interferenti con il demanio idrico si ricorda che ai sensi dell'art. 1 della Legge 365/00, gli interventi sui corsi d'acqua sono da sottoporre, nel rispetto delle Misure di Salvaguardia del Piano Straordinario - Rischio idraulico (PS-Ri), approvato dal C.I. con Del. n. 2 del 27/10/99 (G.U. del 24/11/99, n. 276), ad una valutazione di compatibilità idraulica (v. artt. 13, 14 e 26 delle richiamate norme).

Tanto osservato, la scrivente Autorità di Bacino, anche ai fini della Conferenza di Servizi da convocarsi nell'ambito del procedimento unico previsto dal D.Lgs. 387/03, esprime parere favorevole al parco eolico in oggetto, come rimodulato, ribadendo il rispetto delle predette norme di attuazione del piano stralcio

Infine, con l'occasione si invitano fin da ora i Settori regionali, che leggono per conoscenza, ciascuno per quanto di competenza:

- a verificare la sostenibilità territoriale delle nuove installazioni, in termini di densità di aerogeneratori presenti nell'ambito territoriale di riferimento, al fine di evitare problemi di impatto sia di tipo percettivo, che di consumo di suolo,
- a prescrivere una limitazione allo stretto necessario delle superfici di cantiere, dell'apertura di nuove strade, dell'adeguamento di quelle esistenti e dei movimenti terra,
- a garantire l'adozione di adeguate misure di mitigazione di impatto degli interventi a farsi sulle risorse acqua, suolo, vegetazione e sul passaggio in generale, tenendo conto delle ulteriori pressioni esercitate sugli ecosistemi dalla eventuale presenza di altri parchi eolici nell'area in questione.

Il Dirigente del Settore Pareri
dot. Ing. Filippo FENGUE

Il Segretario Generale
dot. geol. Vera CORSELLI

COMUNITA' MONTANA "TITERNO E ALTO TAMMARO"

11 NOV. 2010
li _____

COM.MONT. TITERNO E ALTO TAMMARO

Prot. n. 6432/2010/U del 11/11/2010 ora: 9:38

Destinatario: DITTA COGEIN

Oggetto:

AUTORIZZAZIONE PER LAVORI DI SCAVO SU TERRENI SOTTOPOSTI A VINCOLO



Spett.le CO.GE.IN s.r.l.
Via Francesco Giordani,30
80122 - NAPOLI -

e.p.c.

REGIONE CAMPANIA
Sett.Tecnico Amm/vo
Provinciale Foreste
82100 - BENEVENTO

“

Comando Stazione Forestale
82020-S.CROCE DEL SANNIO (BN)

OGGETTO: Comune di Morcone (BN) – L.R.11/96 art.23 – lavori su terreni sottoposti a **vincolo idrogeologico**, inerenti la realizzazione di un parco eolico (fattoria del vento) per la produzione di energia elettrica da fonti eoliche alle località Collalto, Cannafischi, Pezza Parola, Toppo Murate e Campanari in agro del Comune di Morcone, fogli n. 1-2-3-4-5-7-8-9-12-15-16-18-19-20-21-22-24-34-35-36-37-48-49-51-52-87-88 particelle varie, di cui i fogli n. 1-2-7-8-52 vincolati, i fogli n. 3-5-9-12-49-51-87 vincolati parzialmente, fogli n. 4-15-16-18-19-20-21-22-24-34-35-36-37-88-48 ricadenti in area non vincolata - Committente CO.GE.IN s.r.l. legale rappresentante dott. Mario Palma - **AUTORIZZAZIONE.-**

IL DIRIGENTE SERVIZIO AGRICOLTURA

- Vista la domanda della Società CO.GE.IN s.r.l.
- Visto l'art.23 della L.R.11/96;
- Vista l'autorizzazione rilasciata in data 04-05-2010;
- Visto lo spostamento di sito di alcuni aerogeneratori e delle opere connesse;
- Visto il nuovo parere dello S.T.A.P.F. di Benevento;
- Vista la polizza fidejussoria rilasciata dalla Società GROUPAMA Assicurazioni in data 29-04-2010 a garanzia dei lavori in oggetto autorizzati in data 04-05-2010, è da considerarsi valida a tutti gli effetti di Legge;

AUTORIZZA

- Gli scavi ed i movimenti di terra devono essere limitati, per sagoma e dimensioni, a quelli previsti in progetto, come descritto e rappresentato nelle sezioni tipologiche degli interventi costruttivi;
- Siano predisposti idonei accorgimenti per evitare, durante i lavori di movimento terra, il rotolio di massi a valle;
- Il materiale di risulta sia compensato nell'ambito del cantiere e riutilizzato per il ripristino della viabilità aziendale e sistemazione esterna. In ogni caso gli eventuali materiali non riutilizzabili in loco, siano allontanati e depositati in discariche autorizzate;
- Siano realizzati, prima dell'operazione di posa delle strutture di fondazione, adeguati drenaggi a presidio delle fondazioni stesse;
- Le opere, temporanee e/o definitive, nonché la viabilità interna di servizio, da ripristinare e/o realizzare, siano dotate di tutte le opere d'arte necessarie al regolare deflusso delle acque superficiali canalizzate e smaltite, ordinatamente, negli impluvi naturali, al fine di non procurare alterazione idrogeologica alle pendici sottostanti;
- Le misure di salvaguardia idrogeologica siano assunte, in ogni caso, anche a presidio degli scavi o fronti di scavo provvisori;
- Le opere temporanee (es.: piazzola di montaggio e manovra), a fine lavori, siano dimesse con immediato ripristino dello stato dei luoghi, adeguato alla originaria orografia dei terreni;
- Siano adottate, integralmente, le indicazioni di cui alla relazione geologica;
- Vengano acquisite, laddove previsto, tutte le autorizzazioni per l'attraversamento delle strade pubbliche (comunali, provinciali, vicinali ecc.) da parte del cavidotto;
- Nella fase esecutiva siano comunque verificate le ipotesi di progetto secondo i dettami del D.M. 11-03-88 e s.m.i.;
- La presente autorizzazione viene rilasciata ai soli fini forestali fatti salvi tutti gli altri pareri, se necessari, degli Uffici o Enti della P.A-. tecnicamente qualificati ed istituzionalmente preposti per l'esame di tutti gli aspetti che l'opera prevista richiede per la sua realizzazione. Ogni deroga alle prescrizioni innanzi dette comporta le comminatorie di Legge.-



AAF/fd

IL DIRIGENTE
dott.ssa Angela Maria Zeoli



Ministero
dei beni e delle
attività culturali
e del turismo

DIREZIONE REGIONALE PER
I BENI CULTURALI E
PAESAGGISTICI DELLA
CAMPANIA



SOPRINTENDENZA
PER I BENI
ARCHEOLOGICI
DI SALERNO AVELLINO
BENEVENTO E CASERTA

SALERNO

Salerno, MBAC-SBA-SA
SBA-SA
0002295 27/02/2014
Cl. 34.19.04/321.11

Alla Giunta Regionale della Campania -
Dipartimento 51 della Programmazione
e dello Sviluppo Economico
Direzione Generale 02 Sviluppo
Economico e Attività Produttive
Unità Operativa Dirigenziale 04
Energia e Carburanti
agc12.sett04@pec.regione.campania.it

Alla "Cogein" S.r.l.
Via San Pasquale, 13
80121 NAPOLI
mario.palma@newgreen.it

e p.c.

Alla Direzione Regionale per i Beni
Culturali e Paesaggistici
della Campania

Alla Soprintendenza BAPSAE di
CASERTA

All'Ufficio Archeologico di
BENEVENTO

Acc. 1

Oggetto: MORCONE (Bn), località "Collalto", "Cannafischi", "Pezza Parola", "Toppo Murate", "Campanari" - Autorizzazione all'installazione e all'esercizio di un impianto per la produzione di energia elettrica da fonte eolica - Ditta proponente: "Cogein Srl" - Cod. prog. 387-517 - Conferenza di Servizi del 3 Marzo 2014

Con riferimento alla Conferenza dei Servizi indicata in epigrafe, convocata da codesto Ente con nota prot. n. 2014.0065995 del 29.01.2014, assunta al protocollo di quest'Ufficio con n. 1823 del 17.02.2014:

- visti gli elaborati trasmessi dal proponente con nota assunta al protocollo di quest'Ufficio con prot. n. 00331 del 10.01.2014 con cui il progetto è stato rimodulato;
 - considerato che, rispetto al progetto iniziale, sono stati eliminati tre aerogeneratori (M1, M2, M3) e le relative opere connesse, secondo quanto prescritto dal documento di Valutazione d'Impatto Ambientale;
- tutto ciò premesso, questa Soprintendenza conferma il parere già espresso con nota prot. n. 5609 del 18.04.2011, che si allega alla presente e che si richiama integralmente per quanto attiene in particolare alle misure di compensazione previste dallo stesso proponente (recupero e valorizzazione del tratto di Regio Tratturo ricadente nell'area dell'impianto, scavi archeologici preliminari nelle aree di sedime degli aerogeneratori e in uno o più siti individuati nella Carta Archeologica del comune di Morcone, attività di divulgazione, allestimenti di percorsi e allestimenti espositivi) che, in caso di autorizzazione del progetto, dovranno essere definite in dettaglio da apposita Convenzione entro trenta giorni dal rilascio del Decreto di Autorizzazione dell'impianto.

L

Il Responsabile del Procedimento
Dott.ssa Luigina Tomay
Ufficio Archeologico di Benevento
Tel. e fax 0824/310945
sba-sa.benevento@beniculturali.it

Il Soprintendente
(Dott.ssa Adele Campanelli)

(Handwritten signature)



Alla Società "Cogein" S.r.l.
Via F. Giordani, 30
80122 NAPOLI
Fax 081/7618640

e p.c.

Alla Direzione Regionale
per i Beni Culturali e Paesaggistici
della Campania
Fax 081/7645305

Alla Soprintendenza BAPSAE di
CASERTA

All'Ufficio Archeologico di
BENEVENTO

Oggetto: MORCONE (Bn), località "Collalto", "Cannafischi", "Pezza Parola", "Toppo Murate", "Campanari" – Progetto per la realizzazione di un parco eolico da 39 MW – Ditta proponente: "Cogein Srl" – Rilascio parere di competenza

Con riferimento al progetto indicato in epigrafe, trasmesso dalla Ditta proponente con nota assunta al protocollo di quest'Ufficio con n. 3442 del 10/03/2011, considerato che:

- le aree destinate ad ospitare i manufatti di progetto non sono sottoposte a vincolo archeologico;
- i previsti aerogeneratori sono ubicati ai lati del Regio Tratturo Pescasseroli-Candela, vincolato ai sensi della vigente normativa in materia di beni di interesse archeologico, con una distanza minima pari a 200 metri;
- nel territorio comunale di Morcone è stata di recente redatta una Carta Archeologica, che ha consentito l'individuazione di numerosi siti di interesse archeologico, alcuni dei quali ricadenti in prossimità dell'impianto in questione;
- il progetto presentato dalla "Cogein Srl" propone tuttavia, come previsto dall'allegato 2 delle "Linee guida per l'autorizzazione degli impianti alimentati da fonti rinnovabili" (D.M. del 10.09.2010, pubblicato sulla G.U. n. 219 del 18.09.2010), misure di compensazione rappresentate dalla creazione di un Parco Tematico (cfr. elaborato progettuale CT02);
- tale Parco tematico intende, dal punto di vista naturalistico, recuperare e valorizzare il tratto del Regio Tratturo ricadente nell'area dell'impianto, garantendone la manutenzione per un periodo di 29 anni, pari alla durata del Parco eolico;
- dal punto di vista archeologico, oltre agli scavi preliminari nelle aree di sedime delle pale eoliche, viene proposta dal committente l'esplorazione archeologica di uno o più siti individuati nella Carta Archeologica citata in precedenza, ricadenti nell'area del Parco, con la previsione di rimodulare il Parco Eolico sulla base di eventuali evidenze archeologiche messe in luce;
- viene altresì proposta la divulgazione dei risultati degli scavi con pubblicazioni, ipotesi ricostruttive, allestimento di appositi percorsi e di un Museo virtuale consultabile on line in cui saranno illustrate le dinamiche di occupazione del territorio di Morcone nell'antichità;

tutto ciò premesso, questa Soprintendenza ritiene, per quanto di competenza, che non sussistano motivi ostativi alla realizzazione del progetto.

Si precisa che, nel caso in cui il procedimento di autorizzazione dell'impianto in questione si concluda con esito positivo, la Ditta proponente dovrà stipulare con questa Amministrazione, entro trenta giorni dal rilascio del Decreto di autorizzazione, apposita Convenzione finalizzata a dettagliare le misure di compensazione da attuare, definendo tempi e modalità delle stesse.

Il Soprintendente
(Dott.ssa Adele Campanelli)




LT




Giunta Regionale della Campania
 Dipartimento Della Salute e delle Risorse Naturali
 Direzione Generale per le Politiche Agricole
 Alimentari e Forestali
 Servizio territoriale provinciale Benevento

REGIONE CAMPANIA
Prot. 2013. 0830451 04/12/2013 10,18
 Mitt. : 5206 Direzione Generale per le poli...
 Dest. : COGEIN COMPAGNIA GENERALE INVESTIMENTI SRL
 Classifica : 11. Fascicolo : 54 del 2012



Rif. Progetto 387 - 517

Alla COGEIN Compagnia Generale Investimenti
Sede Amministrativa Via Francesco Giordano, 30
80122 Napoli

Trasmissione a mezzo A/R

OGGETTO: **Procedimento autorizzatorio DRD n° 50/2011 ex art. 12 D.Lgs. 387/2003 – attestazione sulle DO/IG – D. Lgs. n. 61 dell' 08 aprile 2010 in attuazione dell'articolo 15 della legge 7 luglio 2009 n° 88 - e presenza di zone agricole caratterizzate da produzioni agroalimentari di qualità.**

Attestato N° 215 Del 28/11/2013 Prot. Pratica n° 809106 del 26/11/2013
 Impianto eolico: località Collalto, Cannafischi, Pezza Parola,
 Toppo Murate e Campanari

IL DIRIGENTE

Vista la richiesta presentata a codesta amministrazione dal sign. Palma Mario nella qualità di amministratore unico della COGEIN s.r.l. con sede legale in Via San Pasquale, 13 – 80121 Napoli – e sede amministrativa in Via F. Giordani, 30 – 80122 Napoli, iscritta al registro delle imprese con il numero R.E.A. 1759233, P.IVA/ C.F. 04594670962 **intesa ad ottenere l'attestazione per le zone agricole caratterizzate da produzioni viticole a << denominazione di origine protetta >> e/o << indicazione geografica protetta >> e/o << denominazione di origine controllata e garantita >> e/o << denominazione di origine controllata >> e/o << indicazione geografica tipica >> DO/IGP** per l'istallazione ed esercizio di un impianto per la produzione di energia elettrica da fonte eolica con una potenza complessiva di 30 MW da ubicarsi nel comune di Morcone (BN) alle località Collalto, Cannafischi, Pezza Parola, Toppo Murate e Campanari **sulle chiavi catastali riportate nell'allegato denominato "A" che è parte integrante del presente attestato:**

Comune	Foglio	Particella
Morcone	Allegato "A"	

Visto l'ex art. 12 D.Lgs. 387/2003;
 Visto l'articolo 185-bis del Regolamento CE del Consiglio n° 1234/2007;
 Visto il DRD n° 50/2011;
 Vista la legge 10 febbraio 1992, n° 164, recante la nuova disciplina sulla tutela delle denominazione di origine dei vini;
 Visto il D.Lgs. n. 61 dell'08/04/2010 -Tutela delle DO e delle indicazioni geografiche dei vini;

Visto il Decreto 16 dicembre 2010 sulle disposizioni applicative del decreto legislativo 8 aprile 2010 n° 61;
 Visto il DM del MISE del 10/09/2010;
 Visto il punto 14 delle Linee Guida Nazionali pubblicate sulla G.U 219 del 18/09/2010;
 Vista la documentazione allegata all'istanza presentata;
 Vista la banca dati consultabile della Camera di Commercio;
 Visti gli atti e gli strumenti di consultazione in dotazione al Settore
 Vista la nota di chiarimento dell'AGC dell'11/02/2013;
 Vista la nota del Coordinatore dell'Area Generale di Coordinamento 11 n° 200319 del 14/03/2011;

Fermi restando gli obblighi di legge circa le verifiche relative a che l'insediamento e l'esercizio dell'impianto non compromettano o interferiscano negativamente con le finalità perseguite dalle disposizioni in materia di sostegno nel settore agricolo, con particolare riferimento alla valorizzazione delle tradizioni agroalimentari locali, alla tutela della biodiversità, così come del patrimonio culturale e del paesaggio rurale;

Restando salvi i diritti di terzi, riservati e rispettati e le competenze di altri Enti ed Amministrazioni per le eventuali autorizzazioni;

ATTESTA

che le particelle catastali riportate nell'allegato denominato "A" che è parte integrante del presente attestato:

Comune	Foglio	Particella
Morcone	Allegato "A"	

non risultano essere investite da produzioni viticole a << denominazione di origine protetta >> e/o << indicazione geografica protetta >> e/o << denominazione di origine controllata e garantita >> e/o << denominazione di origine controllata >> e/o << indicazione geografica tipica >> DO/IGP.

Il Responsabile PO
 Dott. Oreste IADANZA

Il Dirigente U.O.D
 Dott. Luigi BACCARI

Comune di Morcone (BN)

AEREOGENERATORE	IMMOBILE		TIPO DI SERVITU'	
	Foglio	Particella	Turbina	Piazzola
M4	4	187	X	X
	4	338		X
M5	9	11		X
	9	12	X	X
M6	9	63	X	X
	9	187		X
M7	9	119	X	X
	9	124		X
M8	8	162		X
	8	167	X	X
M9	5	287	X	X
	5	313		X
	5	314		X
M10	5	158	X	X
	5	159		X
M11	12	179	X	X
	12	181		X
M12	9	155	X	X
M13	8	84	X	X



Regione Campania

REGIONE CAMPANIA
S.T.A.P.A. - C.O.P.I.C.A.
BENEVENTO

R



N1 10328783327-3



33

ALLA ROGEIN E.G.I.
VIA FRANCESE GIORDANO 30
80122 NAPOLI

TRISPA/P20130004957 -- 20/05/2013

Raccomandata A/R

Spettabile

Compagnia Generale Investimenti S.r.l.

Via Francesco Giordani, 30

80122 Napoli (NA)

Oggetto: Codici Pratica:

08000019 (Comune di Circello - BN)

201300019 (Comune di Santa Croce del Sannio - BN)

201300018 (Comune di Morcone - BN)

Benestare al progetto.

Richiesta di connessione alla Rete Elettrica di Trasmissione Nazionale (RTN) per gli impianti di generazione da fonte rinnovabile (eolico) da 48, 24, 44 MVA.

Formuliamo la presente in nome e per conto di TERNA S.p.A., giusta procura Rep. n. 18464 del 14 marzo 2012 per Notaio Luca Troili in Roma.

Ci riferiamo alle Vs. lettere del 14.05.2013 (ns. prot. TRISPA/A20130008440 e TRISPA/A20130008443 del 22.05.2013), come modificate e integrate con nota del 20.05.2013 (ns. prot. TRISPA/A20130008618 del 24.05.2013) con cui avete trasmesso gli elaborati di progetto delle opere RTN per la connessione degli impianti in oggetto in antenna a 150 kV con una futura stazione elettrica della RTN a 150 kV che sarà collegata:

- con un nuovo elettrodotto della RTN a 150 kV alla SE RTN Castelpagano;
- con un nuovo elettrodotto della RTN a 150 kV ad una futura SE RTN a 150 kV (denominata provvisoriamente Pontelandolfo)

previa realizzazione di un nuovo elettrodotto della RTN a 150 kV (da realizzare in classe 380 kV) che collega la suddetta futura Stazione elettrica RTN a 150 kV (denominata provvisoriamente Pontelandolfo) ad una nuova SE RTN a 380/150 kV da inserire in entra - esce sulla linea RTN a 380 kV "Benevento 2 – Foggia";

per comunicarVi quanto segue.

La documentazione progettuale relativa agli impianti di rete per la connessione, per quanto è possibile rilevare dagli elaborati in ns. possesso, è da considerarsi rispondente ai requisiti tecnici di connessione di cui al Codice di Rete, ai soli fini dell'ottenimento delle autorizzazioni necessarie, fatte salve eventuali future modifiche in sede di progettazione esecutiva e fermo restando che la corretta progettazione e realizzazione delle opere di utente rimangono nella Vs. esclusiva responsabilità. Relativamente alle Opere di Utente il presente benestare si riferisce esclusivamente alla correttezza dell'interfaccia con le Opere di Rete.

Fa parte integrante del presente parere di rispondenza l'elenco elaborati di seguito riportato.

Opere Utente			
Codifica elaborato	Descrizione	Rev.	Data revisione
19.1	Planimetria stazione 30-150 kV (Opere elettriche COGEIN)	2	Marzo 2013
19.2	Catastale stazione 30-150 kV (Opere elettriche COGEIN)	3	Marzo 2013
19.3	Schema unifilare (Opere elettriche COGEIN)	2	10/03/2013
	Relazione di sintesi campo eolico Circello		
	Relazione di sintesi campo eolico S.Croce del Sannio		
	Relazione di sintesi campo eolico Morcone		

SE MORCONE E RACCORDI ALL'ELETTRODOTTO A 150 KV CASTELPAGANO - PONTELANDOLFO			
Codifica elaborato	Descrizione	Rev.	Data revisione
19.16	Corografia generale stazione 150 kV e raccordi	3	Marzo 2013
19.17	Ortofoto stazione 150 kV e raccordi	3	Marzo 2013
19.19	Catastale stazione di smistamento 150 kV e raccordi	3	Marzo 2013
19.20	Stazione 150 kV di smistamento – planimetria generale	2	Aprile 2011
19.21	Stazione 150 kV di smistamento – schema unifilare	2	Aprile 2011
19.22	Stazione 150 kV di smistamento – edificio quadri e S.A.	2	Aprile 2011
19.23	Stazione 150 kV di smistamento – edificio punto di consegna MT-TLC	2	Aprile 2011
19.24	Stazione 150 kV di smistamento – chiosco apparecchiature	2	Aprile 2011
19.25	Stazione 150 kV di smistamento – cancello recinzione	2	Aprile 2011
19.26	Stazione 150 kV di smistamento – torre faro	2	Aprile 2011
19.27	Stazione 150 kV di smistamento – sezione sbarre	2	Aprile 2011
19.28	Stazione 150 kV di smistamento – sezione stallo parallelo	2	Aprile 2011
19.29	Stazione 150 kV di smistamento – sezione stallo linea	2	Aprile 2011
19.37	Raccordi 150 kV – catastale con DPA	2	Aprile 2011
19.38	Raccordi 150 kV – catastale con VPE	2	Aprile 2011
19.39	Raccordi 150 kV – profilo lato Pontelandolfo	2	Aprile 2011
19.40	Raccordi 150 kV – profilo lato Castelpagano	2	Aprile 2011

STAZIONI 150 kV DI PONTELANDOLFO E 380/150 kV DI BENEVENTO 3

PEMO-STR-0001	Relazione tecnica descrittiva stazioni elettriche 150 kV Pontelandolfo e 380/150 kV Benevento	00	31/07/2012
PEMO-STR-0002	Corografia 1:10.000 S.E. Pontelandolfo e Benevento	00	31/07/2012
PEMO-STR-0003	Pianta elettromeccanica S.E. Pontelandolfo	00	31/07/2012
PEMO-STR-0004	Schema elettrico unifilare S.E. Pontelandolfo	00	31/07/2012
PEMO-STR-0005	Prospetto S.E. Pontelandolfo	00	31/07/2012
PEMO-STR-0006	Pianta elettromeccanica S.E. Benevento	00	31/07/2012
PEMO-STR-0007	Schema elettrico unifilare S.E. Benevento	00	31/07/2012
PEMO-STR-0008	Prospetto e sezioni SE Benevento 3 e Pontelandolfo	00	31/07/2012
PEMO-STR-0009	Edificio Quadri Pianta e Prospetti SE Benevento 3 e Pontelandolfo	00	31/07/2012
PEMO-STR-0010	Edificio Servizi Ausiliari Pianta Sezioni e Prospetto	00	31/07/2012
PEMO-STR-0011	Edificio magazzino Pianta-Sezioni e Prospetto	00	31/07/2012
PEMO-STR-0012	Edificio consegna MT e TLC Pianta Sezioni e Prospetto	00	31/07/2012
PEMO-STR-0013	Chiosco- Pianta sezioni e prospetti	00	31/07/2012
PEMO-STR-0014	Recinzione e cancello di ingresso	00	31/07/2012
PEMO-STR-0015	Torre faro	00	31/07/2012
PEMO-STR-0016	Planimetria catastale S.E. Pontelandolfo e strada di accesso	00	31/07/2012
PEMO-STR-0017	Rete terra S.E. Pontelandolfo	00	31/07/2012
PEMO-STR-0018	Planimetria catastale S.E. Benevento e strada di accesso	00	31/07/2012
PEMO-STR-0019	Rete di terra S.E. Benevento	00	31/07/2012
PEMO-STR-0020	Elenco ditte catastali Comune di Pontelandolfo –Stazione 150 kV Pontelandolfo”	00	31/07/2012
PEMO-STR-0021	Elenco ditte catastali Comune di Benevento Stazione 380/150 kV Benevento”	00	31/07/2012

ELETTRODOTTO AEREO 150 kV PONTELANDOLFO – BENEVENTO 3 + RACCORDI 380 kV			
PEMO-LTR-0001	Relazione tecnica descrittiva linee aeree 150 kV e raccordi 380 kV	00	31/07/2012
PEMO-LTR-0002	Corografia 1:25.000	00	31/07/2012
PEMO-LTR-0003	Corografia 1:5.000 linea "SE Pontelandolfo-SE Benevento" e raccordi alla L.380 kV "BN2-FG" con opere attraversate e piste di accesso ai sostegni (n. 2 fogli)	00	31/07/2012
PEMO-LTR-0004	Caratteristiche componenti elettrodotti	00	31/07/2012
PEMO-LTR-0005	Profilo longitudinale e distribuzione sostegni linea "SE Pontelandolfo-SE Benevento" (n. 4 tavole)	00	31/07/2012
PEMO-LTR-0006	Profilo longitudinale e distribuzione sostegni raccordi SE BN3 alla L. linea 380 kV "BN2-FG"	00	31/07/2012
PEMO-LTR-0007	Planimetria catastale con DPA linea "SE Pontelandolfo- SE Benevento" (n.6 tavole)	00	31/07/2012
PEMO-LTR-0008	Planimetria catastale VPE Comune di Pontelandolfo Linea "SE Pontelandolfo-SE Benevento"	00	31/07/2012
PEMO-LTR-0009	Planimetria catastale VPE Comune di Campolattaro linea "SE Pontelandolfo-SE Benevento"	00	31/07/2012
PEMO-LTR-0010	Planimetria catastale VPE Comune di Fragneto Monforte "SE Pontelandolfo-SE Benevento" (N. 2 tavole)	00	31/07/2012
PEMO-LTR-0011	Planimetria catastale VPE Comune di Benevento linea "SE Pontelandolfo-SE Benevento" (N. 2 tavole)	00	31/07/2012
PEMO-LTR-0012	Elenco ditte catastali Comune di Pontelandolfo Linea "SE Pontelandolfo-SE Benevento"	00	31/07/2012
PEMO-LTR-0013	Elenco ditte catastali Comune di Campolattaro Linea "SE Pontelandolfo-SE Benevento"	00	31/07/2012
PEMO-LTR-0014	Elenco ditte catastali Comune di Fragneto Monforte Linea "SE Pontelandolfo-SE Benevento"	00	31/07/2012
PEMO-LTR-0015	Elenco ditte catastali Comune di Benevento Linea "SE Pontelandolfo-SE Benevento" e raccordi 380 kV	00	31/07/2012
PEMO-LTR-0018	Elenco attraversamenti linea "SE Pontelandolfo-SE Benevento"	00	31/07/2012
PEMO-LTR-0019	Elaborato per ENAV	00	31/07/2012
PEMO-LTR-0020	Relazione rischio incendi	00	31/07/2012

ELABORATI GENERALI			
PEMO-GTR-0004	Relazione campi elettrici e magnetici	00	31.07.2012
ELETTRODOTTO A 150 kV CASTELPAGANO - PONTELANDOLFO			
PD-IE 06-2010-04 (n.4 fogli)	Profilo Piano-Altmetrico – <i>Nella parte numero uno di questo elaborato i sostegni 1 e 2 risultano superati e modificati come da successive integrazione da vedersi nell'elaborato PEMO-LTR-0005 - Profilo longitudinale e distribuzione sostegni linea "SE Pontelandolfo-SE Benevento" - (Prima Tavola - 1 di 4)</i>	B	30-nov-10
PD-IE 07-2010-04 (n.4 fogli)	Stralcio Catastale con indicazioni delle DPA – <i>Nella parte numero uno di questo elaborato la stazione elettrica a 150 kV di Pontelandolfo e i sostegni 1 e 2 risultano superati e modificati come da successive integrazione da vedersi nell'elaborato PEMO-LTR-0007 - Planimetria catastale con Dpa Linea "SE Pontelandolfo-SE Benevento" - (Prima Tavola - 1 di 6)</i>	B	30-nov-10
PD-IE 03-2010-04	Stralcio aerofotogrammetrico tracciato con indicazione attraversamenti 1:25.000	0	2-apr-10
PD-IE 07-2012-04 (n.7 fogli)	Planimetria Catastale VPE Aree Potenzialmente Impegnate (Comuni di Campolattaro, Catelpagano, Circello, Colle Sannita, Fagneto Abate, Morcone, Pontelandolfo)	C	26-ott-12
PD-IE 05-2010-04	Relazione di calcolo CEM & DPA	A	30-nov-10

Segnaliamo che qualora intervengano variazioni di potenza, ai sensi della normativa vigente, è necessario presentare richiesta di modifica di connessione (corredata di tutti i documenti previsti). Nel caso vogliate dar seguito alla suddetta modifica, Vi invitiamo a collegarVi al portale MyTerna, al seguente indirizzo <https://myterna.terna.it> dove potrete effettuare la "richiesta di riesame pratica".

Vi informiamo inoltre che:

- non possiamo garantirVi circa le possibili interferenze con altre opere in aree esterne alla stazione RTN non sotto il ns. controllo, la cui risoluzione sarà di Vs. competenza;
- al fine di razionalizzare l'utilizzo delle strutture di rete, sarà necessario che le pratiche in oggetto condividano lo stesso stallo in stazione RTN, insieme con la Vs.pratica 090025629 e/o con eventuali ulteriori pratiche, in alternativa sarà necessario prevedere ulteriori interventi di ampliamento da progettare.

Vi segnaliamo che il Vs. trasformatore AT/MT dovrà essere del tipo YNd11 con neutro accessibile ad isolamento pieno.

Vi informiamo che relativamente alle apparecchiature di protezione da installare sul Vs. stallo utente nonché ai telesegnali ed alle telemisure occorrenti per la visibilità della Centrale sul sistema di controllo di Terna, a valle dell'ottenimento delle autorizzazioni necessarie, sarà Vs. cura prendere accordi con l'unità Terna Dispacciamento (AES) di Napoli, anche al fine di stipulare il Regolamento di esercizio.

Vi rappresentiamo che per quanto riguarda i contatori da installare sul Vs. impianto di utenza, sarà Vs. cura contattare l'unità Terna Dispacciamento Metering (ing. Claudio Liuni tel. 06 81655149).

Vi rappresentiamo che tale documentazione di progetto dovrà essere presentata alle competenti Amministrazioni competenti ai fini del rilascio dell'autorizzazione completa e definitiva alla costruzione ed esercizio degli impianti.

Vi informiamo infine, che in seguito all'ottenimento delle autorizzazioni ed all'acquisizione dei titoli di proprietà delle aree su cui ricadono i nuovi impianti RTN, sarà Vs. cura, prima dell'avvio dei lavori di realizzazione, richiedere alla scrivente la soluzione tecnica minima di dettaglio (STMD), da considerarsi come riferimento per la progettazione esecutiva e la realizzazione degli impianti di rete per la connessione.

Vi segnaliamo infine che, a far data dalla presente, riprendono le tempistiche di cui all'art. 33.2 della delibera 99/08 e s.m.i. relative al periodo di validità del preventivo di connessione ed alla prenotazione temporanea della capacità di rete.

Rimaniamo a disposizione per ogni eventuale chiarimento.

Con i migliori saluti.

**Il responsabile
Connessioni RTN
Chiara Vergine**



MOR

Copia: AOTNA
DSC-IDC-AES
DSC-TSP-Metering

Prot. 12512
18/12/2013



Ministero dello Sviluppo Economico

DIPARTIMENTO PER LE COMUNICAZIONI

Ispettorato Territoriale Campania

Settore III°

Soc. COGEIN srl Via San Pasquale 13 Napoli

ALLA REGIONE CAMPANIA

Sviluppo attività industriali-fonti energetiche assessorato industria Napoli

Oggetto: **Autorizzazione all'installazione di un impianto eolico sito nei comune di Morcone, nelle località "Collalto,Connafischi,Pezza Parola, Toppo Murate, Campanari" BN. Pot.30MW NA/IE/2013/137**

Vista l'istanza presentata in data 15/11/2012 con la quale, la Soc. COGEIN srl ha chiesto, a norma del T.U. di Legge sulle acque ed impianti elettrici nr. 1775 del 11.12.1933, di poter costruire il suddetto impianto elettrico, esaminato gli elaborati grafici dell'impianto e le documentazioni progettuali redatte secondo le norme vigenti in materia,

SI RILASCIA

Per quanto di competenza il relativo **NULLA OSTA PROVVISORIO ALLA COSTRUZIONE**, subordinandolo all'osservanza delle seguenti condizioni :

- 1) Siano rispettate tutte le prescrizioni di legge vigenti in materia per :
 - A) Gli attraversamenti con le linee di telecomunicazioni tra i picchetti ;
 - B) Gli attraversamenti e avvicinamenti con linee di telecomunicazioni interrato ed aree indicate nella planimetria inviata con separata corrispondenza ;
- 2) Tutte le opere siano realizzate in conformità alla relativa documentazione progettuale presentata.

Il presente NULLA OSTA viene concesso in dipendenza dell' Atto di Sottomissione presentato dalla Soc. COGEIN. S.r.l , registrato a Agenzia dell'Entrate Dir.Prov. di Napoli 2 il 08/02/2011 senza alcun pregiudizio delle clausole in esso contenute e fatti salvi i diritti che derivano al **Ministero dello Sviluppo Economico Dipartimento Comunicazioni** dal R.D. N° 1775/1933 e dal D.Lgs. N° 259 del 01.08.2003 C.C.E..

Si ricorda che l'impianto indicato in oggetto a lavori ultimati, dovrà essere dotato del definitivo Nulla Osta di competenza di questo Ispettorato alla costruzione ed esercizio, che sarà rilasciato :

- Dopo esito favorevole di eventuale sopralluogo tecnico ;
- Dopo la verifica di compatibilità elettromagnetica tra l'impianto elettrico in oggetto e gli impianti TLC eventualmente interessati, secondo quanto previsto dalla normativa C.C.I.T.T. serie K-L e C.E.I. 103-6 ;
- Dopo aver presentato a lavori ultimati, dichiarazione di conformità attestante il rispetto delle prescrizioni di legge vigenti in materia relativamente ai punti 1), 2).
- Fatti salvi i diritti dei terzi, ai soli fini della compatibilità elettromagnetica, mentre per l'installazione e l'esercizio degli impianti il titolare dovrà provvedere all'acquisizione delle necessarie autorizzazioni presso i competenti organi nel rispetto delle norme, regolamenti, disposizioni urbanistiche ed ambientali in vigore, nonché di quanto previsto in merito alla tutela della salute pubblica.

E' fatta salva, inoltre, dalle leggi vigenti in materia, la facoltà al Ministero dello Sviluppo Economico – Dipartimento per le Comunicazioni – Ispettorato Territoriale Campania di revocare o modificare, in qualsiasi momento il NULLA OSTA presente, qualora subentrassero situazioni od elementi che ne modifichino od invalidino gli attuali presupposti che hanno determinato il rilascio senza che il soggetto autorizzato abbia alcunché a pretendere dal Ministero stesso.

In mancanza di riscontri, questo Ministero si riserva, comunque, di esercitare la vigilanza e gli opportuni controlli sulla esecuzione dei lavori stessi dell'impianto che, si rammenta, non può essere messo in esercizio prima del relativo NULLA OSTA DEFINITIVO.

Pertanto, ove venisse accertata l'avvenuta costruzione, esercizio, modifica o spostamento di tratti di linea elettrica sprovvisti del NULLA OSTA ALLA COSTRUZIONE, previsto dalle norme che regolano la materia della trasmissione e distribuzione dell'energia elettrica, la responsabilità dei danni agli impianti di TLC da esse interferite ricade esclusivamente sulla Società/Comune, cui spetta il risarcimento del danno e l'eventuale rimozione dell'impianto, "indipendentemente dalla sospensione dell'esercizio e salvo il promuovimento dell'azione penale per eventuali reati", ai sensi dell'art. 95 comma 9, dell'art. 97 e dell'art. 98 comma 15 del D.Lgs. 1 Agosto 2003 n° 259 (Codice delle Comunicazioni Elettroniche) modificato ed integrato dal D.Lgs. n° 70 del 28/05/2012) e dell'art. 127 del R.D. 11/12/1933 n° 1775.

Verrà comminata, inoltre, una sanzione amministrativa pecuniaria da euro 1500,00 ad euro 5000,00.

Napoli, ..18/12/2013.....

IL DIRIGENTE
(Ing. G. PRATILLO)

Vito lo





Acquisito in Cols
del 3/5/2014

MINISTERO DELLE INFRASTRUTTURE E DEI TRASPORTI

DIREZIONE GENERALE TERRITORIALE DEL CENTRO - SUD

Ufficio 6 - Trasporti ad Impianti Fissi -

U.S.T.I.F. per la Campania, l' Abruzzo ed il Molise

Via E. Gianturco, 102/A - 80142 NAPOLI - tel. 0816027111 / fax 0817340023

Sezione di PESCARA: via Francia, 3 - 65010 Spoltore (PE) - tel. 0854177328/ fax 0854177330

Prot. n.5410/AT/GEN
(da citare nella risposta)

Napoli, 05/12/2013

Provincia di Benevento
Settore Politica del Territorio
Ufficio-Energia
Rocca dei Rettori
82100 BENEVENTO

Cogein Srl
Via San Pasquale, 13
80121 NAPOLI

Oggetto: Realizzazione di un impianto per la produzione di energia elettrica da fonte eolica, della potenza di 30 MW, in località "Collalto, Cannafischi, Pezza Parola, Toppo Murate, Campanari", nel Comune di Morcone (BN).
Proponente: Cogein Srl.

Si fa riferimento all' istanza, senza data, acquisita al prot. n. 5410/AT/GEN, del 26/12/2013, inerente l'oggetto, con la quale la società Cogein, giusta l' art. 111 del R.D. 11/12/1933, n. 1775, ha inviato a questo Ufficio anche copia della documentazione progettuale inerente l' impianto de quo.

In merito, avuto particolare riguardo agli artt. 112 e 120 del citato R.D. 1775/1933 e visto la sola parte della documentazione progettuale di interesse, si comunica che, allo stato, non si rinvencono interferenze tra il tracciato degli elettrodotti MT/BT, connessi all' impianto in oggetto, e sistemi di pubblico trasporto ad impianti fissi, sia in esercizio che in progetto, ricadenti nella giurisdizione di questo Ufficio.

Relativamente alla costruzione dell' impanto in questione, si precisa che, ai sensi e per gli effetti degli artt. 108, 111, 112 e 120 del richiamato R.D. 1775/1933, questo Ufficio, ope legis, si pronuncia, in via preventiva, esclusivamente in merito alla realizzazione, ovvero alle varianti costruttive, di linee elettriche a tensione non inferiore a 5kV (elettrodotti, cavidotti, ecc.), ma non in merito ad altre opere e/o altri manufatti strumentali e/o complementari all' impianto stesso. Tali ultime opere, se del caso, qualora poste a distanza minore di quelle regolamentari rispetto a sistemi di trasporto pubblico ad impianti fissi, potranno essere autorizzate, ex Titolo III del D.P.R. 11/7/1980, n. 753, s.m.i., dai competenti organi Regionali, ovvero da quelli di R.F.I. s.p.a., per i sistemi di trasporto pubblico e le linee di rispettiva competenza.

Tanto si comunica anche all' interessato richiedente ai sensi della L. 7/8/1990, n.241, t.v.

il Responsabile del Procedimento
dott. Giovanni Testa

IL DIRETTORE
ing. Michele Ordifuro



COMANDO MILITARE ESERCITO "CAMPANIA"
IL COMANDANTE

Via Col. LAHALLE, 55 – 80141 Napoli
e-mail: cme_campania@esercito.difesa.it
posta certificata: cme_campania@postacert.difesa.it

Prot. n. MD_E 24465/2933 Cod.id. PSZLOG Ind.cl. 2.8 (B/1362) 80141 Napoli, 27-02-2014

OGGETTO: Autorizzazione per la realizzazione di un impianto eolico della potenza di 30 MW e relative opere connesse, da ubicare nel Comune di MORCONE (BN) in località Collalto, Cannafischi, Pezza Parola, Toppo Murate e Campanari.
Codice Progetto: 378-517

A GIUNTA REGIONALE DELLA CAMPANIA
Area Generale di Coordinamento
Sviluppo Economico
Centro Direzionale - Isola A6
agc12@pec.regione.campania.it

80143 NAPOLI

e, per conoscenza:

COGEIN s.r.l.
compinvestimenti@libero.it

80122 NAPOLI

~~~~~  
Rif. let. Prot. n. MOR/074/GDM/VC/13 datata 27/11/2013 della società COGEIN s.r.l.  
~~~~~

1. In esito a quanto chiesto dalla società COGEIN s.r.l. con la lettera in riferimento, si esprime il **Nulla Osta** di competenza, in merito ai soli aspetti demaniali, per la realizzazione dell'opera in oggetto.
2. Considerato, inoltre, che la zona interessata ai lavori non risulta essere stata oggetto di bonifica da ordigni residuati bellici si evidenzia l'esistenza del rischio di presenza di ordigni residuati bellici interrati ai fini della "**valutazione di tutti i rischi per la salute e la sicurezza**", di cui all'**art. 15 del D.Lgs 81/08**. Si fa presente che detto rischio è totalmente eliminabile con la bonifica da ordigni bellici, la cui esecuzione dovrà essere, a richiesta, autorizzata dal 10° Reparto Infrastrutture per il tramite **dell'ufficio B.C.M.**
3. Si ritiene opportuno che per l'installazione della segnaletica ottico-luminosa e la rappresentazione cartografica degli ostacoli alla navigazione aerea a bassa quota, dovrà essere rispettata la normativa in vigore per l'identificazione degli ostacoli; al tal riguardo, le prescritte informazioni relative alle caratteristiche degli ostacoli dovranno essere comunicate al **C.I.G.A.** con un anticipo di almeno 30 giorni rispetto alla data di costruzione degli stessi.

IL COMANDANTE
Gen. D.(aus) Guido LANDRIANI




P.d.C.: Ass.Amm.ne Di Cillo - Tel. Mil. 73.2767 -
civ. 099.7752767
fax. 099.7752012
e-mail: maria_dicillo@marina.difesa.it

Marina Militare
Comando in Capo
del Dipartimento Militare Marittimo
dello Jonio e del Canale d'Otranto
Ufficio Infrastrutture e Demanio
Sezione Demanio
TARANTO

P.E.I.: maridipart.taranto@marina.difesa.it

Indirizzo Telegrafico : MARIDIPART TARANTO

Prot. N°



/UID

Al PRESIDENTE del CO.MI.PA.
c/o Comando Militare Esercito "Campania"
SM - Personale, Logistico e Servizi Militari
Sezione Logistica Poligoni Servizi Militari
Via Col. Lahalle n° 55
80141 NAPOLI
cme_campania@postacert.difesa.it

e.p.c.: REGIONE CAMPANIA
Dipartimento 51 della Programmazione e
dello Sviluppo Economico
Direzione Generale 02 Sviluppo Economico
e Attività Produttive
Unità Operativa Direzionale 04 Energie
e Carburanti
dg02.uod04@pec.regione.campania.it

ARGOMENTO: Progetto per la realizzazione di un impianto di produzione di energia elettrica da fonte eolica (composto da n° 10 aerogeneratori per una potenza di 30 Mw) e delle relative opere connesse, da ubicare nel territorio del Comune di Morcone (BN) in località Collalto, Pezza Parola, Toppo Murate, Campanari e Cannafischi. Proponente: Società "Cogein" di Napoli. Cod.Prog. 387 - 517.

Posizione: G.1-3/E3 "NA" (citare nella risposta).

Riferimenti:

- a) foglio n° 19743 in data 15/03/2013 dello Stato Maggiore Difesa;
 - b) nota n° 2014.0065995 in data 29/01/2014 (pervenuta via PEC) dalla Regione Campania.
1. In relazione alla conferenza di servizi tematica del giorno 03 marzo p.v., convocata dalla Regione Campania con la nota in riferimento b) - afferente il progetto dell'impianto eolico e delle relative opere connesse indicati in argomento - si richiamano le determinazioni già assunte da questo Alto Comando con il foglio n° 0047601/UID in data 13/12/2013 (qui unito in copia) precisando altresì, che - a tutt'oggi - non risulta pervenuta alcuna ulteriore documentazione tecnica, successiva all'anzidetto foglio.
 2. Tanto si rappresenta in relazione al paragrafo 3. del foglio in riferimento a).

d'ordine
IL CAPO UFFICIO
INFRASTRUTTURE E DEMANIO
(C) Giovanni STICCHI



Marina Militare
Comando in Capo
del Dipartimento Militare Marittimo
dello Jonio e del Canale d'Otranto
Ufficio Infrastrutture e Demanio
Sezione Demanio
TARANTO

P.E.I. : maridipart.taranto@marina.difesa.it

Indirizzo Telegrafico : MARIDIPART TARANTO



P.d.C.: Ass.Amm. Guarnieri Tel. 099/7752767
Fax 099/7752012
e-mail angela_guarnieri@marina.difesa.it

ALLA REGIONE CAMPANIA
Area Generale di Coordinamento 12
Sviluppo Economico Settore 04
Regolazione dei Mercati
Centro Direzionale Isola A/6 80143 NAPOLI
agc12.sett04@pec.regione.campania.it

e, p.c. MARIGENIMIL 74123 TARANTO
marigenimil.taranto@marina.difesa.it
(rif. foglio n° 7/1549 del 06/02/2008)

PROVINCIA
Settore Territorio ed Ambiente
Trasporti e Politiche Energetiche
Via Nicola Calandra
82100 BENEVENTO
protocollogenerale@pec.provinciabenevento.it

SOCIETA' COGEIN
Via San Pasquale,13
80122 NAPOLI

ARGOMENTO: Progetto per la realizzazione di un impianto per la produzione di energia elettrica da fonte eolica (composto da n° 10 aerogeneratori della potenza complessiva di 30 Mw) e delle relative opere connesse, da ubicare nel territorio del Comune di Morcone (BN), nelle località "Collalto, Pezza Parola, Toppo Murate, Campanari e Cannafischi".
Cod.prog. 387- 517.Proponente: Società " Cogein"di Napoli.
Posizione: G.1-3/E3 "NA" (da citare nella risposta).

Riferimenti:

- foglio n° 141/6758/4422 in data 30/11/1999 di Stamadifesa;
- foglio n° 141/4774/4665 in data 27/10/2009 di Stamadifesa;
- foglio n° 19743 in data 15/03/2013 di Stamadifesa;
- nota n° MOR/072/GDM/VC/13 pervenuta in data 09/12/2013 della Società Cogein.

1. Si comunica che – per quanto di competenza, in ordine ai soli interessi della Marina Militare – non si intravedono motivi ostativi alla realizzazione dell'impianto eolico e delle relative opere connesse indicati in argomento, come da documentazione acclusa alla nota in riferimento d).
2. Si ritiene opportuno, tuttavia, sottolineare l'esigenza che la Società interessata provveda alla installazione della segnaletica ottico-luminosa delle strutture a sviluppo verticale, che sarà prescritta dall'Autorità competente – in conformità alla normativa in vigore per l'identificazione degli ostacoli – per la tutela del volo a bassa quota, anche durante l'arco notturno.

d'ordine
IL CAPO UFFICIO
INFRASTRUTTURE E DEMANIO
(C.V. Giovanni STICCHI)



CAMPANIA Dipartimento di Benevento

20.1

ARPAE - PARERE

accolto in

CDS del

31/3/2014

ARPA Campania
 Direzione Generale
 Prot. N. 0011908/2014
 USCITA
 03/03/2014
 DG.DPBN.4



Spett.le Giunta Regionale Campania
 A.G.C. Sviluppo Economico
 Settore Regolazione dei Mercati
 Centro Direzionale Is. A6
 80143 Napoli
 Fax 081-7966878
 Fax 081-7966904

Spett.le COGEIN Srl
 Via F. Giordani, 30
 80122 Napoli
 Fax 081-7618640

Oggetto: Parere per l'installazione e l'esercizio di un impianto di produzione di energia elettrica da fonte eolica di potenza pari a 30MW da ubicare nel Comune di Morcone (BN), loc. Collalto, Cannafischi, Pezza Parola, Toppo Murate e Campanari – Proponente Cogein Srl. Cod. Prog. 387-517

Si trasmette, in allegato, il parere dell'Area Territoriale riferito all'oggetto.

Cordiali saluti.

Il Dirigente dell'Area Territoriale
 Dott.ssa Elina Barricella

Il Direttore del Dipartimento
 Dott. Pietro Mainolfi





Dipartimento Provinciale Benevento

SERVIZIO TERRITORIALE
Settore aria ed agenti fisici

Benevento, li 27 febbraio 2014

OGGETTO: Parere per l'installazione e l'esercizio di un impianto di produzione di energia elettrica da fonte eolica di potenza pari a 30 MW da ubicare nel Comune di Morcone (BN), loc. Collalto, Cannafischi, Pezza Parola, toppo Murate e Campanari- Proponente Cogein srl. -Cod. Prog. 387-517

Vista

- la nota prot. 2014.0065995 del 29/01/2014, acquisita al prot. Arpac n. 6928 del 05/02/2014, inviata dalla Regione Campania per la Convocazione alla Conferenza di Servizi indetta per il giorno 03/03/2014 per l'esame del progetto in oggetto;

Esaminata

- la documentazione inviata da Cogein srl in formato cartaceo, acquisita al prot. n. 60566 del 25/11/2013, in formato elettronico, acquisita al prot. 65193 del 16/12/2013, e le integrazioni documentali acquisite al prot. 10978 del 25/02/2014;

1) Parere di compatibilità elettromagnetica


- Vista la Legge n. 36 del 22/02/01;
- Visto il D.P.C.M. 08/07/03, Art. 4 (Obbiettivi di qualità) e art. 6 (Parametri per la determinazione delle fasce di rispetto per gli elettrodotti);
- Esaminate le relazioni a firma dei Dott. Ing. Felice Russo e Dott. Ing. Ruopolo Sandro

Si esprime PARERE FAVOREVOLE.

La società proponente deve:

- garantire che le DPA delle cabine elettriche rientrino nei confini di pertinenza dell'impianto;
- comunicare a questa Agenzia, per i compiti ascritti dalla L.R. 10/98, la data di ultimazione dei lavori e la certificazione di conformità delle opere realizzate al progetto approvato, nonché la data di messa in esercizio al fine di verificare il rispetto dei limiti fissati dalla vigente normativa di settore;
- eseguire in fase di preesercizio dell'impianto idonea campagna di rilievi dei campi elettromagnetici. Le impostazioni e l'utilizzo dell'impianto in fase di esercizio dovrà rispettare comunque i limiti fissati dalla normativa vigente in materia di CEM;
- trasmettere a questa Agenzia i dati rilevati in fase di preesercizio dell'impianto. Questa Agenzia si riserva di verificare in fase di esercizio dell'impianto il rispetto dei limiti fissati dalla normativa vigente in materia di CEM.

ee



Dipartimento Provinciale Benevento

SERVIZIO TERRITORIALE
Settore aria ed agenti fisici

2) Parere di impatto acustico

- Vista la Legge 447/95;
- Visto il D.P.C.M. del 14/11/97,
- Viste le norme ISO 9613 -1/9613-2;

Acquisite

- le seguenti dichiarazioni del proponente:
 - gli aerogeneratori in progetto della società World Wind Energy House nel Comune di Santa Croce del Sannio, n. WTG 7, WTG 13, WTG14 e WTG16 non saranno realizzati in seguito ad un accordo raggiunto tra le parti (verbale della Conferenza dei servizi del 20/04/2012 per l'impianto eolico della Cogein nel Comune di Santa Croce del Sannio);
 - gli aerogeneratori M9 e M10 funzioneranno in modalità "Mode 7"

Esaminata

- la relazione a firma del Dott. Ing. Felice Russo, tecnico competente in acustica, ed acquisiti come dati di progetto quelli contenuti in detta relazione:

Id. aerogeneratore	Turbina	Potenza	Coordinate Gauss Boaga 33T	
			Est m	Nord m
M01	Vestas V112	3 MW	2494023	4584137
M02	Vestas V112	3 MW	2492842	4583738
M03	Vestas V112	3 MW	2494106	4583579
M04	Vestas V112	3 MW	2494525	4583435
M05	Vestas V112	3 MW	2494629	4582814
M06	Vestas V112	3 MW	2495275	4582682
M07	Vestas V112	3 MW	2495657	4582687
M08	Vestas V112	3 MW	2494181	4582780
M09	Vestas V112 - Mode 7	3 MW	2495017	4583345
M10	Vestas V112 - Mode 7	3 MW	2495367	4583267
M11	Vestas V112	3 MW	2495028	4582074
M12	Vestas V112	3 MW	2495428	4582184
M13	Vestas V112	3 MW	2493754	4582114



Dipartimento Provinciale Benevento

SERVIZIO TERRITORIALE

Settore aria ed agenti fisici

Eseguita

- la necessaria istruttoria

Si esprime PARERE FAVOREVOLE.

La società proponente deve:

- garantire che gli aerogeneratori M9 ed M10 funzionino nella modalità indicata come " Mode 7".
- comunicare a questa Agenzia, per i compiti ascritti dalla L.R.10/98, la data di ultimazione dei lavori e la certificazione di conformità delle opere realizzate al progetto approvato, nonché la data di messa in esercizio al fine di verificare il rispetto dei limiti fissati dalla vigente normativa di settore;
- eseguire in fase di preesercizio dell'impianto idonea campagna di rilievi fonometrici. Le impostazioni e l'utilizzo dell'impianto in fase di esercizio dovrà rispettare comunque i limiti fissati dalla normativa vigente in materia di acustica ambientale;
- trasmettere a questa Agenzia i dati rilevati in fase di preesercizio dell'impianto. Questa Agenzia si riserva di verificare in fase di esercizio dell'impianto il rispetto dei limiti fissati dalla normativa vigente in materia di acustica ambientale
- nel caso in cui si evidenzino superamenti dei valori limite di cui alla normativa vigente in materia di impatto acustico, in fase di esercizio, o si verificano condizioni diverse rispetto a quanto previsto nelle relazioni presentate ed alle ipotesi assunte dal tecnico redattore, anche in riferimento alla mancata realizzazione degli aerogeneratori WTG7, WTG13, WTG14, WTG16 della società WWEH nel Comune di Santa Croce del Sannio, il proponente dovrà provvedere a mettere in essere tutte le necessarie misure di mitigazione per il rientro nei predetti limiti, compresa la mancata realizzazione degli aerogeneratori in conflitto.

Si rimette alla Regione Campania, in qualità di Autorità procedente:

- la valutazione delle distanze degli aerogeneratori in progetto da altri aerogeneratori esistenti, autorizzati o in corso di autorizzazione da parte della Regione Campania, della Provincia di Benevento e dei Comuni interessati al fine del rilascio dell'Autorizzazione Unica di cui all'oggetto nel rispetto del DM 10/09/2010;
- la valutazione di eventuali interferenze tra gli aerogeneratori in progetto con concessioni e/o autorizzazioni comunali, provinciali o regionali.

Il tecnico istruttore

Ing. Marisa Canterino

Il Dirigente della U.O. Aria ed Agenti Fisici

Dott. Guido Boffa

Il Direttore dell'Arca Territoriale

Dott.ssa Elena Barricella

Acquisito in CdS
del 3/3/2014

Ferrovie dello Stato Italiane
UR 28/2/2014
RFI-DPR-DTP_NA.IT\A0011\
P\2014\0000382

Direzione Produzione
Direzione Territoriale Produzione - Napoli
S.O. Ingegneria e Tecnologia
Il Responsabile

Spett.le
Giunta Regionale della Campania
Dipartimento 51 della Progr.ne e Sviluppo Eco.
Dir. Generale 02 -Sviluppo Economico
Unità Operativa Dir. 04 Energia e Carburanti
Centro Direzionale Isola A/6

80143 Napoli


Oggetto:Richiesta di parere per gli attraversamenti del cavidotto a servizio dell'impianto eolico, sito nel Comune di Morcone (BN), in corrispondenza dei passaggi a livello ubicati al Km. 48+451 e Km. 50+199 della linea Benevento – Campobasso. – Variante di progetto. Conferenza dei Servizi del giorno 03/03/2014.

In relazione alla Conferenza dei Servizi indicata in oggetto si comunica che questa Società, con nota protocollo n°RFI-DPR-DTP_NA.IT 641 del 13/03/2012 e con nota protocollo n°RFI-DPR-DTP_NA.IT 111 del 15/01/2013, ha già espresso il parere di massima favorevole all'intervento proposto.

Si ribadisce quanto segnalato e si esprime parere di massima favorevole alla variante oggetto dell'attuale C. di S..

Con l'occasione si evidenzia che l'inizio dei futuri lavori è subordinato all'acquisizione delle relative autorizzazioni, degli attraversamenti di che trattasi, da parte di questa struttura .

Ing. Giuseppe DANIELE





Anas SpA Società con Socio Unico
Cap. Soc. € 2.269.892.000,00 – Iscr. R.E.A. 1024951 – P.IVA 02133681003 – C.F. 80208450587
Sede Legale: Via Monzambano, 10 – 00185 Roma – Tel. 06 44461 Fax 06 4456224
Sede Compartimentale: V.le Kennedy, 25 - 80125 Napoli - Tel. 081.7356111 - Fax. 081.621411
Pec anas.campania@postacert.stradeanas.it

Compartimento della Viabilità per la Campania

Area Amm.va U.O. Service e Patrimonio
Ufficio Concessioni

Ns.Rif.NA45/14
(da citare nella risposta)

Anticipata via Pec

ANAS S.p.A



Prot. CNA-0008839-P del 27/02/2014



Alla Giunta Regionale Campania
Dipartimento 51 della Programmazione
e dello Sviluppo Economico
Direzione Generale 02 Sviluppo Economico
e Attività Produttive
Unità Operativa Dirigenziale 04 Energia e
Carburanti
Centro Direzionale Isola A/6
80143 Napoli

e p.c. Alla COGEIN
Compagnia Generale Investimenti S.r.l.
Viale Gramsci
2480122 Napoli

Oggetto: Installazione ed esercizio di un impianto eolico ubicato nel Comune di Morcone (BN) – Conferenza dei Servizi del 03.03.14

In riferimento alla nota prot. n 2014.0065995 del 29.01.14 acquisita al prot. Anas n. 4928 del 05.02.14 inerente la convocazione di una Conferenza di Servizi prevista per il giorno 03.03.14, tenuto conto che dall'esame della documentazione trasmessa su supporto magnetico dalla COGEIN prot. MOR/006/GDM/VC/14 l'11.02.14, acquisita al prot. Anas n. 6944 del 18.02.14, non si evince alcuna interferenza con aree e/o strade di interesse Compartimentale delle infrastrutture e/o attraversamenti trasversali/longitudinali da realizzare, questa Società non è tenuta a rilasciare alcuna autorizzazione in merito.

Resta inteso che qualora i suddetti lavori dovessero invece interessare aree e/o strade di interesse Compartimentale, ai fini dell'emissione del parere di competenza, la COGEIN dovrà trasmettere un progetto timbrato e firmato dal progettista (relazione tecnica, planimetria e sezioni quotate ed in idonca scala) nel quale le opere a farsi dovranno essere previste secondo le prescrizioni di seguito elencate:

- l'ubicazione delle pale eoliche dovrà essere prevista fuori dalla fascia di rispetto stradale e comunque ad una distanza dal margine della carreggiata non inferiore alla loro altezza fuori terra;
- l'ubicazione dei sostegni per la posa di eventuali attraversamenti aerei dovrà essere prevista ad una distanza rispetto al margine della carreggiata pari o superiore all'altezza del sostegno, misurata dal piano di campagna e comunque nel rispetto dei commi 4 e 8 dell'art. 66 del Regolamento di Esecuzione al C.d.S. (D.P.R. n° 495 del 16.12.1992);





- la posa di eventuali cavidotti di alimentazione della stazione eolica, da effettuare lungo le strade statali, dovrà essere prevista in conformità alla normativa di cui all'art. 66 del Regolamento di Esecuzione del Codice della Strada.

Inoltre, per l'apertura di un eventuale accesso dalla Strada Statale a servizio del lotto interessato alle suddette installazioni, questa Società potrà procedere al rilascio della relativa autorizzazione, previa verifica dell'esistenza dei requisiti di cui all'art.45 del Regolamento di Esecuzione al Codice della Strada (D.P.R. n. 495 del 16.12.92 e succ. modifiche) e delle condizioni di sicurezza per la circolazione veicolare, solo in caso di inesistenza di viabilità limitrofa al lotto oppure in caso di impossibilità materiale all'utilizzo della stessa, da comprovare a cura ed onere della Società richiedente.

Il Responsabile del Procedimento è il Dirigente Amministrativo.

Il Responsabile U.O.
dott.ssa Clara Sant'Elia

Il Dirigente Amministrativo
Dott. Franco Castaldo

Visto Il Capo Compartimento
Ing. Eugenio Stefano Gebbia

Regione
ABRUZZORegione
CAMPANIA


Autorità di Bacino dei Fiumi

Trigno, Biserno e Minori, Paccione e Fortore

Regione
MOLISERegione
PUGLIA

H. Segretario Generale

Regione Molise
Prot. Autorità di Bacino
Prot. 0000165/14 Del 10/02/2014
Partenza



PEC: dg02.uod04@pec.regione.campania.it
Rif. nota 2014.0065995 del 29/01/2014
(nota PEC del 04/02/2014)

Alla Giunta Regionale della Campania
Direzione Generale 02 Sviluppo Economico
e Attività Produttive
Unità Operativa Dirigenziale 04 Energia
e Carburanti
Centro Direzionale Isola A/6
80143 **Napoli**

PEC: admin@pec.autoritadibacino.it

e p.c. All' Autorità di Bacino
dei Fiumi Liri-Garigliano e Volturno
Viale Lincoln - ex area Saint Gobain -
Fabbr. A4
81100 **Caserta**

PEC: settoretecnico.morcone.bn@asmepec.it

“ “ Al Comune di Morcone
Corso Italia, n. 98
82026 **Morcone (BN)**

Fax: 081 7618640

“ “ Al Proponente
COGEIN -
Compagnia Generale Investimenti s.r.l.
V.le Gramsci, n. 24
80122 **Napoli**

Oggetto: D.Lgs. 387/03, art. 12. Autorizzazione all'installazione ed all'esercizio di un impianto **EOLICO** per la produzione di energia elettrica, proposto dalla società **COGEIN - COMPAGNIA GENERALE INVESTIMENTI Srl** della potenza di 39 MW ubicato nel Comune di **MORCONE (BN)** - cod. prog.: 387 - 517 - **Convocazione Conferenza di Servizi del 03/03/2014 - Comunicazioni.**

In riferimento alla nota su indicata (prot. AdB. n. 156/14 del 06/02/2014), con cui codesta Unità Operativa Dirigenziale ha convocato la Conferenza di Servizi di cui in oggetto, si comunica che il territorio del Comune di Morcone, in cui è ubicato il sito di intervento, non ricade all'interno del territorio di competenza di questa Autorità bensì in quello di competenza dell'Autorità di Bacino dei fiumi Liri-Garigliano e Volturno, cui la presente è inviata per conoscenza.

(AD)

Adria

IL SEGRETARIO GENERALE
(Dot. Ing. Raffaele Moffa)

Unità organizzativa responsabile del procedimento ex articolo 4 Legge 7 agosto 1990, n. 241 - Servizio Segreteria Tecnica - Responsabile - Ing. Antonio Trivisonno
Responsabile del procedimento ex articolo 5 Legge 7 agosto 1990, n. 241 - Dott.ssa Annunziata di Nitro - Responsabile U.O. DIFESA DEL SUOLO E RISORSE IDRICHE

sede provvisoria: c/o Regione Molise - Assessorato regionale al LL.PP.

sede operativa: Contrada Colle delle Api - Z.I. - 86100 Campobasso

morcone_cogein.doc

Tel. 0874 429 756
fax 0874 429 747

e-mail: adp.segretariatecnica@regione.molise.it



AUTORITÀ DI BACINO DELLA PUGLIA

L.R. 9 Dicembre 2002 n. 19

C/o INNOVA PUGLIA S.P.A - (EX TECNOPOLIS CSATA)
 Str. Prov. per Casamassima Km 3 - 70010 Valenzano - Bari
 tel. 080 9182000 - fax. 080 9182244 - C.F. 93289020724
 www.adb.puglia.it e-mail: segreteria@adb.puglia.it

Racc. A. R.

Risp. al fg. n.: 2014.0150584 del 3/03/2014

Autorità di Bacino della Puglia
 AOO Protocollo Generale
 USCITA - 10/03/2014 08:06 - 0003004
 PROTOCOLLO:

Alla Giunta Regionale della Campania
 Dipartimento 51 della Programmazione
 e dello Sviluppo Economico
 Direzione Generale 02
 Sviluppo Economico e Attività Produttive
 Centro Direzionale, Isola A/6
 80143 Napoli
 (dc02.upd04@pec.regione.campania.it)

e p. c. Alla Cogein - Compagnia Generale Investimenti S.r.l.
 Viale Gramsci, 24
 80122 Napoli



OGGETTO: D. Lgs. n. 387/2003 - art. 12. Comune di Morcone (BN). Autorizzazione all'installazione e all'esercizio di un impianto per la produzione di energia elettrica da fonte eolica della potenza di 39 MW. Cogein Compagnia Generale Investimenti S.r.l. Cod. prog.: 387-517. Conferenza di servizi del 12/03/2014.

Con riferimento alla nota in epigrafe riportata con la quale codesto Ente ha convocato la riunione conclusiva della Conferenza di Servizi relativa all'autorizzazione per l'installazione ed esercizio di un impianto per la produzione di energia elettrica da fonte eolica della potenza di 39 MW, da realizzare nel Comune di Morcone (BN), si comunica che questa AdB conferma il contenuto della nota n. 2564 di prof. in data 28/02/2014 che qui si intende integralmente riportato.

Si fa presente, tuttavia, che il resoconto verbale della riunione tenutasi il giorno 3 c.m. riporta impropriamente fra gli Enti che hanno espresso parere quello favorevole di questa Autorità. A tal proposito si rimarca che questa AdB non ha espresso alcun parere non avendo nessuna competenza territoriale sulle opere a farsi così come comunicato nella nota predetta.

Il Segretario Generale
 Prof. Ing. A. R. Di Santo



Il Responsabile del Procedimento
 Geom. G. Colgrande