


REGIONE CAMPANIA

COMUNE DI MORCONE

PROVINCIA DI BENEVENTO



Comune di Morcone



Regione Campania



Provincia di Benevento

PROGETTO PER LA REALIZZAZIONE DI UN IMPIANTO DI PRODUZIONE DI ENERGIA ELETTRICA DA FONTE EOLICA DA 33,6 MW SITO IN LOCALITA' "COLLALTO", "CANNAFISCHI", "PEZZA PAROLA", "TOPPO MURATE" E "CAMPANARI".

PROPONENTE:

COGEIN ENERGY s.r.l.
Sede legale: Viale Gramsci 24 - 80122 Napoli
Sede Operativa: Via Diocleziano 107 - 80125 Napoli
Tel. 081.19566613 - Fax. 081.7618640
cogeinenergy@pec.it



Tavola
9


**Vincolo Idrogeologico
Viabilità e Layout Modifica**

REV:1_11_2020

Scala 1:5000

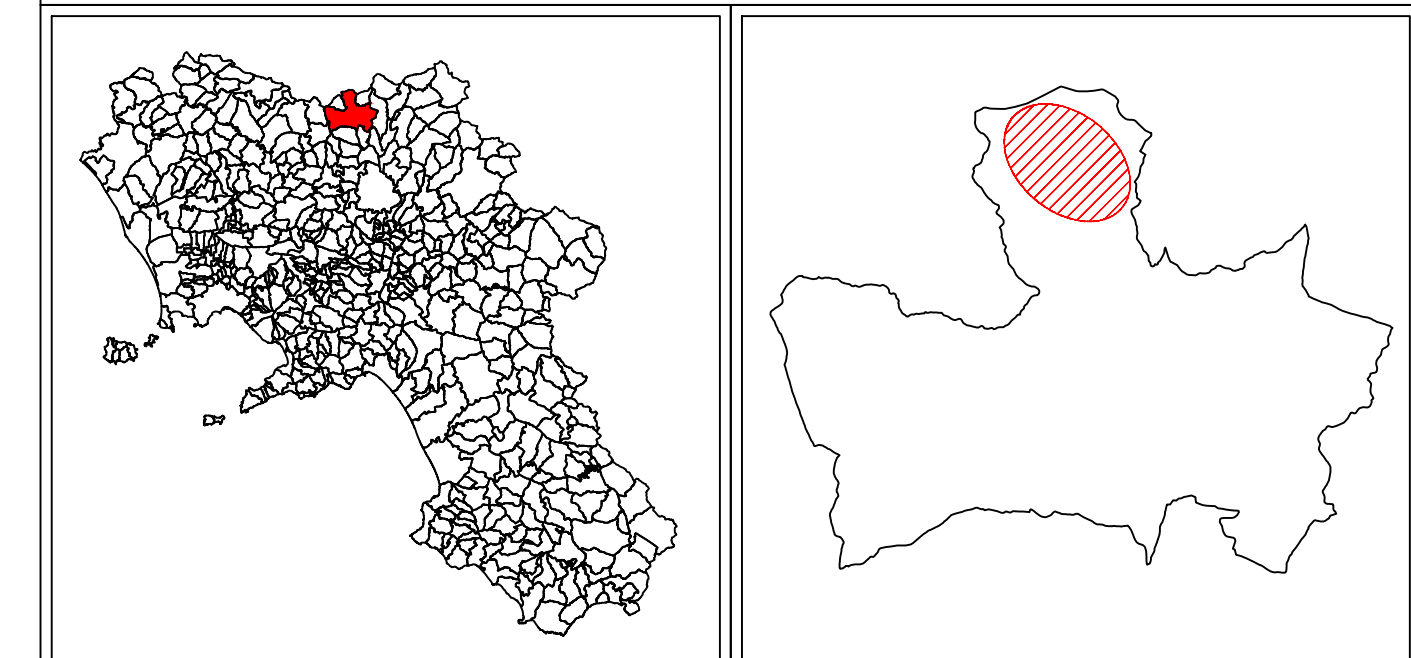
Timbro

Progettazione : Ing. Giuseppe De Masi



Redatto	Verificato	Approvato
V. Criscuolo	G. De Masi	G. De Masi
F. Mallozzi		

INQUADRAMENTO TERRITORIALE Comune di Morcone



LEGENDA

	Aerogeneratore
	Confine Comunale
	Viabilità di progetto
	Viabilità esistente da adeguare
	Piazzola aerogeneratore



CORPO FORESTALE DELLO STATO

Ispettorato Ripartimentale
BENEVENTO

Prov. di **BENEVENTO**

Comune di **MORCONE**

APPLICAZIONE VINCOLO IDROGEOLOGICO

CARTA TOPOGRAFICA
Scala 1:25000

LEGGENDA

- Confine territoriale
- Confine dei terreni vincolati
- Limite approssimativo delle zone di vincolo
- Numeri che distinguono le zone vincolate
- Terreni esclusi dal vincolo (Sottozone)
- Numeri che distinguono le Sottozone

BENEVENTO - 12 OTT. 1966

Visto: IL CAPO DELL'ISPettorATO

