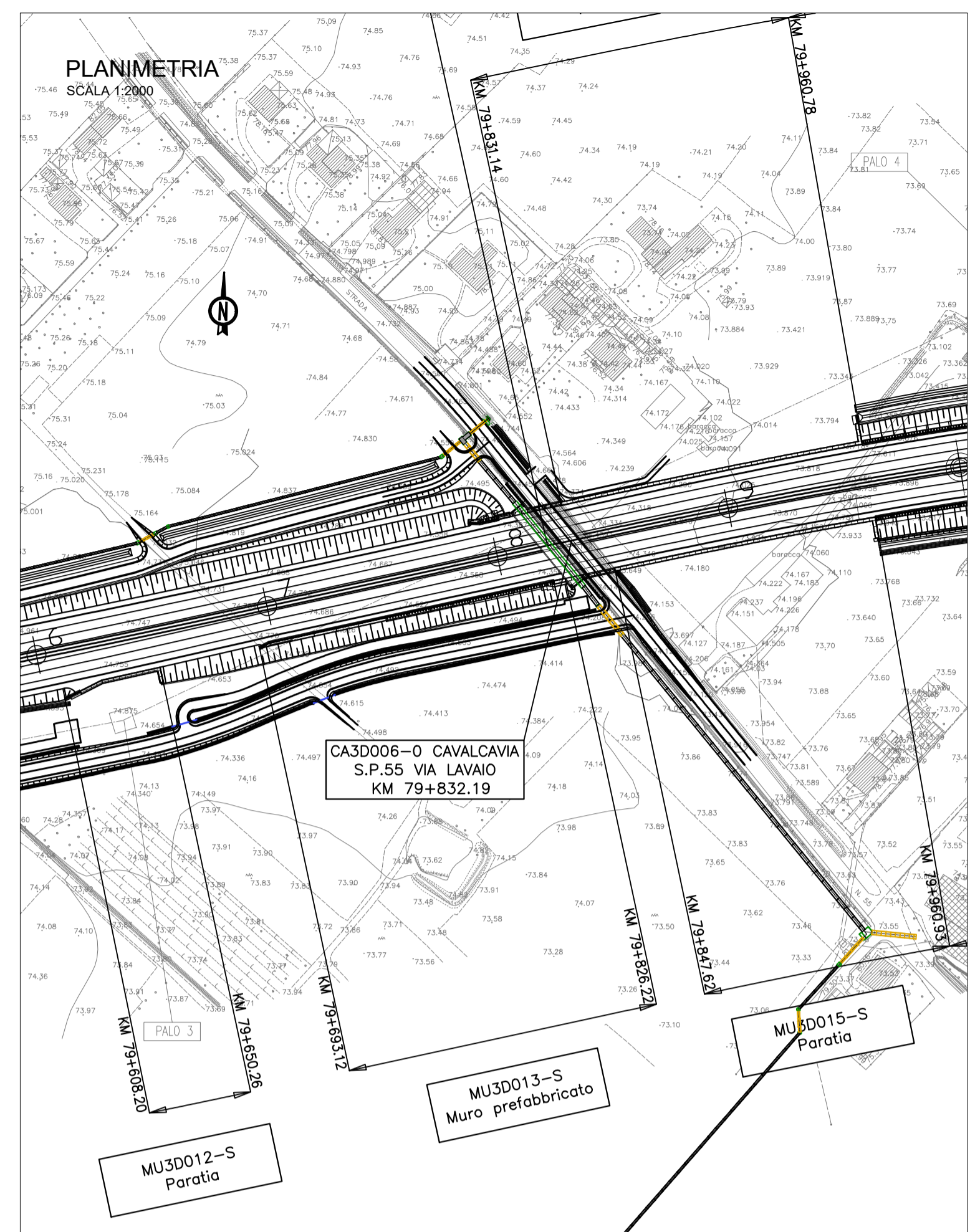
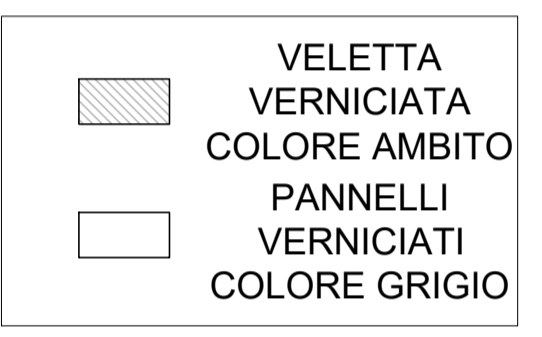
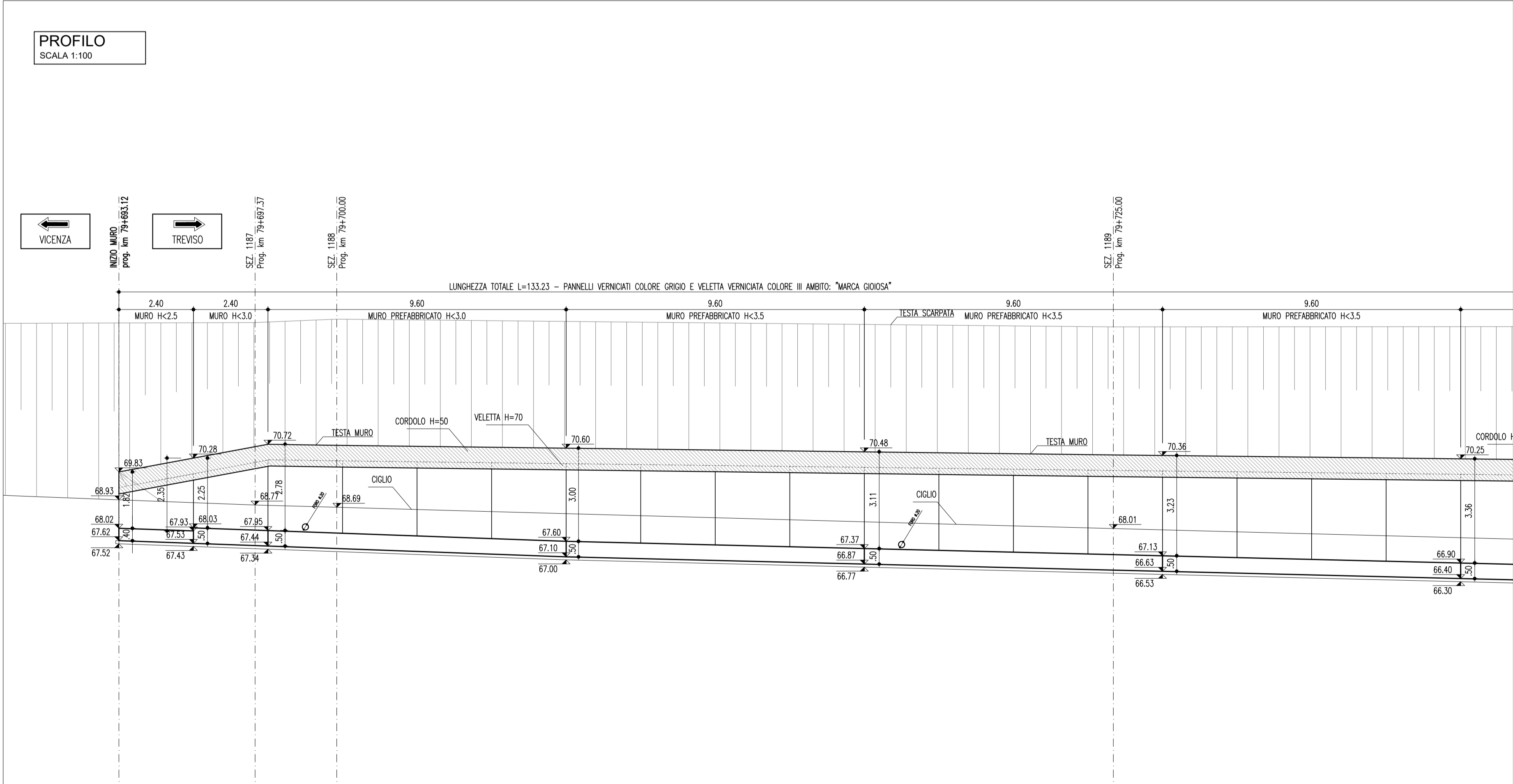


COORDINATE DI TRACCIAMENTO

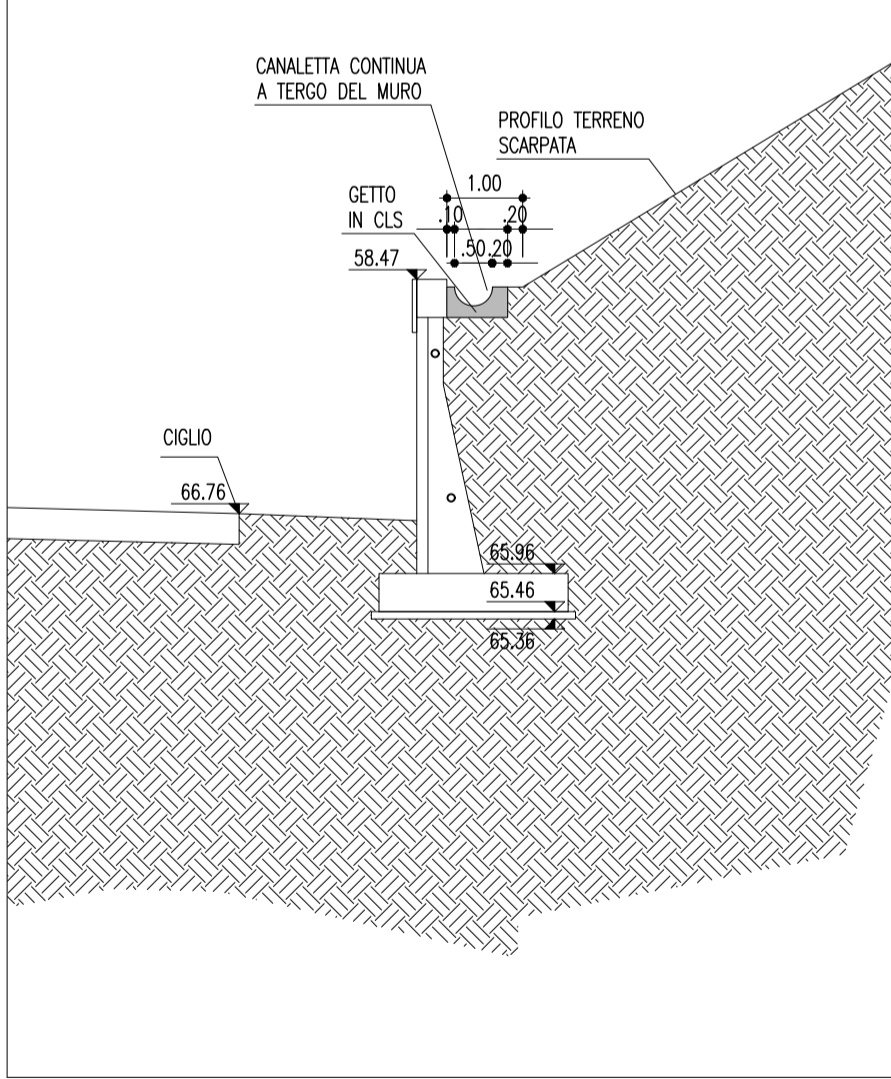
PUNTI	NORD	EST
PUNTO n.1	509079.3297	218279.6430
PUNTO n.2	509078.0816	218280.2772
PUNTO n.3	509080.4169	218281.7826
PUNTO n.4	509078.9905	218282.5074
PUNTO n.5	509081.5376	218283.9883
PUNTO n.6	509080.0718	218284.5371
PUNTO n.7	509083.6330	218293.4382
PUNTO n.8	509081.8792	218293.8857
PUNTO n.9	509085.8848	218302.8164
PUNTO n.10	509083.7310	218303.2438
PUNTO n.11	509087.7349	218312.1963
PUNTO n.12	509085.7808	218312.6226
PUNTO n.13	509089.7658	218321.5790
PUNTO n.14	509087.8110	218322.0021
PUNTO n.15	509092.3044	218333.3074
PUNTO n.16	509089.8608	218333.8363
PUNTO n.17	509094.3353	218342.6902
PUNTO n.18	509091.8917	218343.2191
PUNTO n.19	509096.3660	218352.0729
PUNTO n.20	509093.9226	218352.6018
PUNTO n.21	509098.3970	218361.4556
PUNTO n.22	509095.9535	218361.9845
PUNTO n.23	509099.9201	218368.4927
PUNTO n.24	509097.1836	218369.0850
PUNTO n.25	509101.9478	218377.8781
PUNTO n.26	509099.2110	218378.4675
PUNTO n.27	509103.9755	218387.2599
PUNTO n.28	509101.2385	218387.8505
PUNTO n.29	509106.5100	218398.9892
PUNTO n.30	509103.0892	218399.7282
PUNTO n.31	509107.0157	218401.3353
PUNTO n.32	509103.2032	218402.1567
PUNTO n.33	509107.5215	218403.6819
PUNTO n.34	509103.1219	218404.6272
PUNTO n.35	509106.9990	218404.8172
PUNTO n.36	509105.8256	218405.0684
PUNTO n.37	509108.0460	218409.7063
PUNTO n.38	509106.8727	218409.9581



PER LE PRESCRIZIONI SUI MATERIALI RIFERIRSI ALLA RELAZIONE DEI MATERIALI RELATIVA ALL' OPERA IN OGGETTO



SEZIONE TIPO (SEZ. 1191) PER POSIZIONAMENTO CANALETTA CONTINUA A TERGO DEL MURO
SCALA 1:100



REGIONE DEL VENETO

SUPERSTRADA A PEDAGGIO PEDEMONTANA VENETA

CONCESSIONARIO
SPV SpA
Via Inverto, 24/A
10146 Torino
IL DIRETTORE TECNICO:
Geom. Giovanni Salvatore D'Agostino

CONTRAENTE GENERALE
SIS Scpa
Via Inverto, 24/A
10146 Torino

PROGETTISTA
ORDINE INGEGNERI PROVINCIA TARANTO
Dott. Ing. **TURSO Adriano**
Sezione A
Suppl. C-14 Ambientale Industriale Informazione

GEOLOGO
ALISSIO
C-14 Ambientale Industriale Informazione

DIRETTORE DEI LAVORI
ELENNA MARIA REPETTO
L. 11/2012
N° 8700/A

PROGETTO ESECUTIVO
VARIAZIONE PROGETTUALE
dal KM 79+300 al KM 79+900

LOTTO 3 - TRATTA "D"
Dal Km 75+625 al Km 87+700

TITOLO ELABORATO:
PROGETTO DELL'INFRASTRUTTURA OPERE D'ARTE MINORI DI SOSTEGNO MU3D013-S - MURO PREFABBRICATO
Planimetria e profilo - Tav. 1

PVVSRA PMU3D013-002S001DA0 SCALA: 1:2000 - 1:100

REV.	CL	DESCRIZIONE	REDATTO	DATA	VERIFICATO	DATA	APPROVATO	DATA
0	PR	Integrazione progetto esecutivo relativa alla variazione progettuale dal km 79+300 al km 79+900	SIPAL	30/09/2020	SIPAL	01/10/2020	SIS	02/10/2020

IL RESPONSABILE DEL PROCEDIMENTO:
Dott. Ing. Elisabetta Pellegrini

VALIDAZIONE:
PROTOCOLLO: _____
DEL: _____

PR_VI_39_P3_MU_3_D_013-002_S_001_D_010_Rev.04.dwg