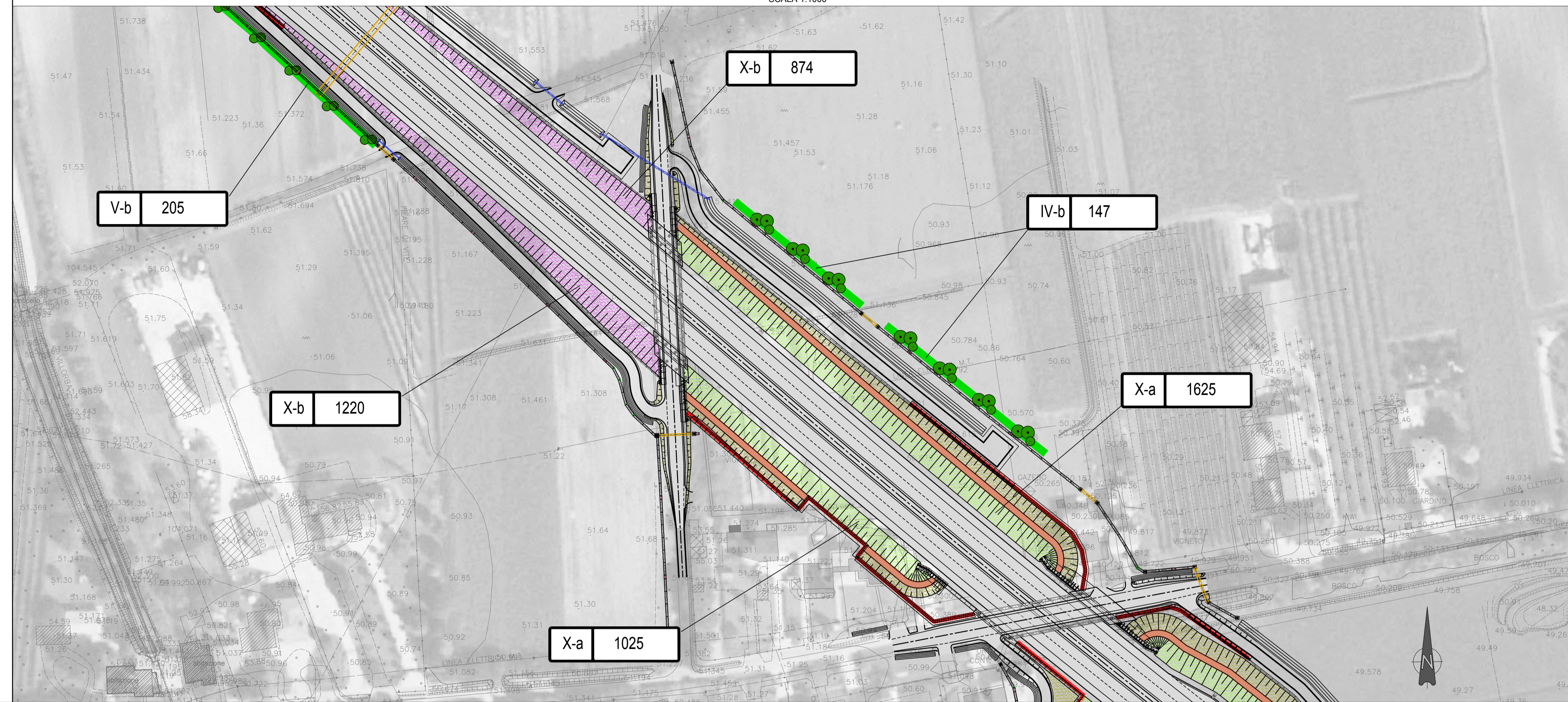


PROGETTO ESECUTIVO - PLANIMETRIA INTERVENTI DI MITIGAZIONE

SCALA 1:1000

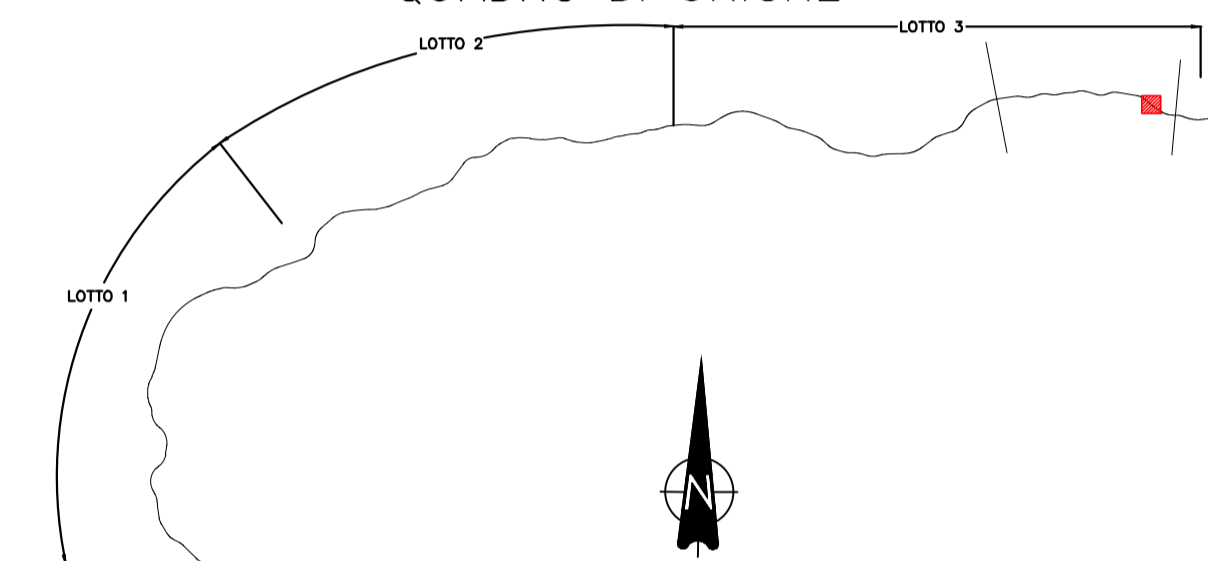


LEGENDA

- Filare arboreo di I° grandezza (ml)**
 - I.C. Filare singolo/doppio arboreo di I° grandezza c - Ulmus minor
- Filare arboreo di II° grandezza (ml)**
 - II. Filare singolo/doppio arboreo di II° grandezza c - prunus avium f - Acer campestre
- Siepe arboreo-arbustiva (ml)**
 - IV.b Siepe arboreo arbustivo mista di II grandezza
 - V.b Siepe di arbusti misti h<3 m
- Fascia di arbusti (mq)**
 - VI.b Fascia di arbusti misti
- Bosco / prato (mq)**
 - VII.b Bosco/Macchia boscata
 - VIII. Prato con alberi
 - IX. Prato con arbusti
 - X-a. Prato stabile
 - X-b. Prato fiorito
 - Prato semplice in corrispondenza del ripristino morfologico delle gallerie artificiali e reliquati
- Macchie (mq)**
 - XI. Macchia ornamentale d - Genista hispanica
 - XII. Macchie arboreo-arbustive di interesse faunistico
- Siepe igrofila (ml)**
 - XIII. Siepe igrofila
- Opere di attraversamento faunistico**
 - a- Ecodotto/galleria artificiale
 - b- Sopravia faunistico in affiancamento a ciclabile o canale idraulico
 - XVI.
 - c- Passaggio faunistico in corrispondenza di viadotto
 - d- Sottovia in scollatore irriguo
 - e- Sottovia faunistico in scollatore asciutto
 - Percorso di manutenzione
 - Area di cantiere
 - Barriera acustica
- Tabella delle tipologie**
 - mq/ml
 - Intervento repertorio

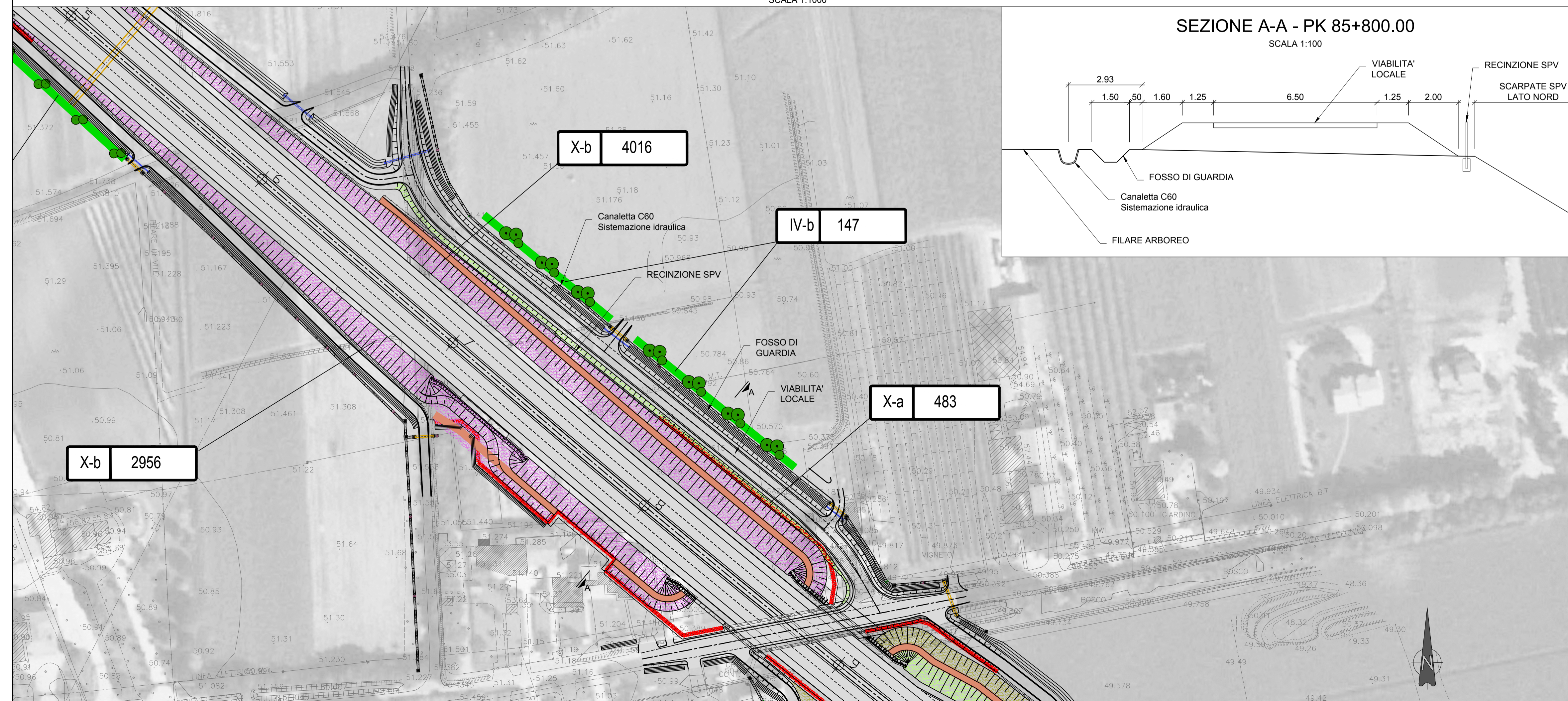
* Vedi abaco delle Aree mitigate

QUADRO DI UNIONE



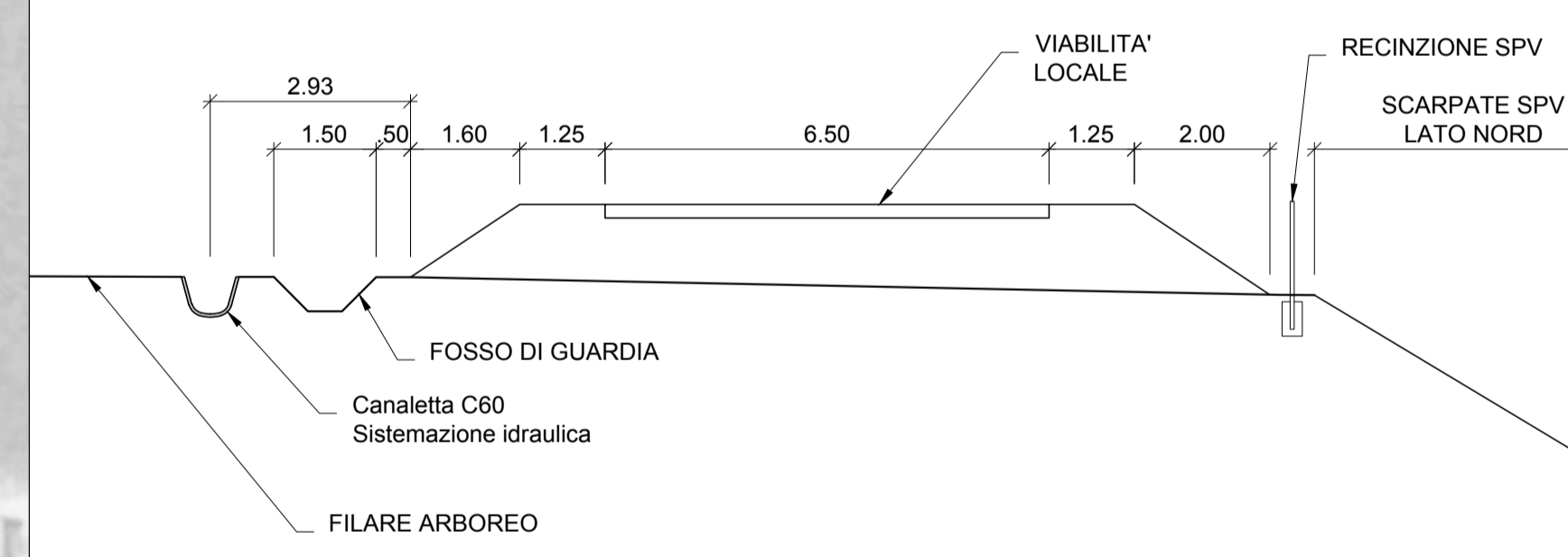
PROGETTO DI VARIANTE - PLANIMETRIA INTERVENTI DI MITIGAZIONE

SCALA 1:1000



SEZIONE A-A - PK 85+800.00

SCALA 1:100





REGIONE DEL VENETO

SUPERSTRADA A PEDAGGIO PEDEMONTANA VENETA

CONCESSIONARIO		CONTRAENTE GENERALE						
 <p>SPV SpA Via Inverio, 24/A 10146 Torino</p> <p>IL DIRETTORE TECNICO: Geom. Giovanni Salvatore D'Agostino</p>		 <p>SIS Scpa Via Inverio, 24/A 10146 Torino</p>						
PROGETTISTA		GEOLOGO						
 <p>ORDINE INGEGNERI PROVINCIA TARANTO Dott. Ing. TURSO Adriano n° 1400</p> <p>Sezione A Suggerimento Civile Ambientale Industriale Informazione</p>		 <p>ORDINE DEI GEOLOGI DELLA PROVINCIA TARANTO Dott. Ing. ALESSIO n° 1102</p>						
COORDINATORE PER LA SICUREZZA IN FASE DI ESECUZIONE		DIRETTORE DEI LAVORI						
 <p>INGEGNERE MASCALANO RIZZO n° 5472/A</p>		 <p>ELISABETTA PELLEGRINI n° 8700/A</p>						
N. Progr. _____		PROGETTO ESECUTIVO						
CARTELLA N. _____		VARIANTE PROGETTUALE dal km 85+600 al km 85+900 e dal km 83+200 al km 84+200						
		LOTTO 3 - TRATTA "D" Dal Km 75+625 al Km 87+700						
TITOLO ELABORATO:								
PROGETTO DELL'INFRASTRUTTURA INTERVENTI DI INSERIMENTO PAESAGGISTICO E AMBIENTALE								
PROGETTO INTERVENTI DI INSERIMENTO								
Planimetria di confronto e sezione interventi di mitigazione - PK 85+800.00								
PVVAMGEMT3D000-0110001DA0		SCALA: 1:1000 - 1:100						
REV.	CL.	DESCRIZIONE	REDATTO	DATA	VERIFICATO	DATA	APPROVATO	DATA
0	PR	Integrazione progetto esecutivo relativa alla variazione progettuale dal km 85+600 al km 85+900 e dal km 83+200 al km 84+200	SIPAL	30/09/2020	SIPAL	01/10/2020	SIS	02/10/2020