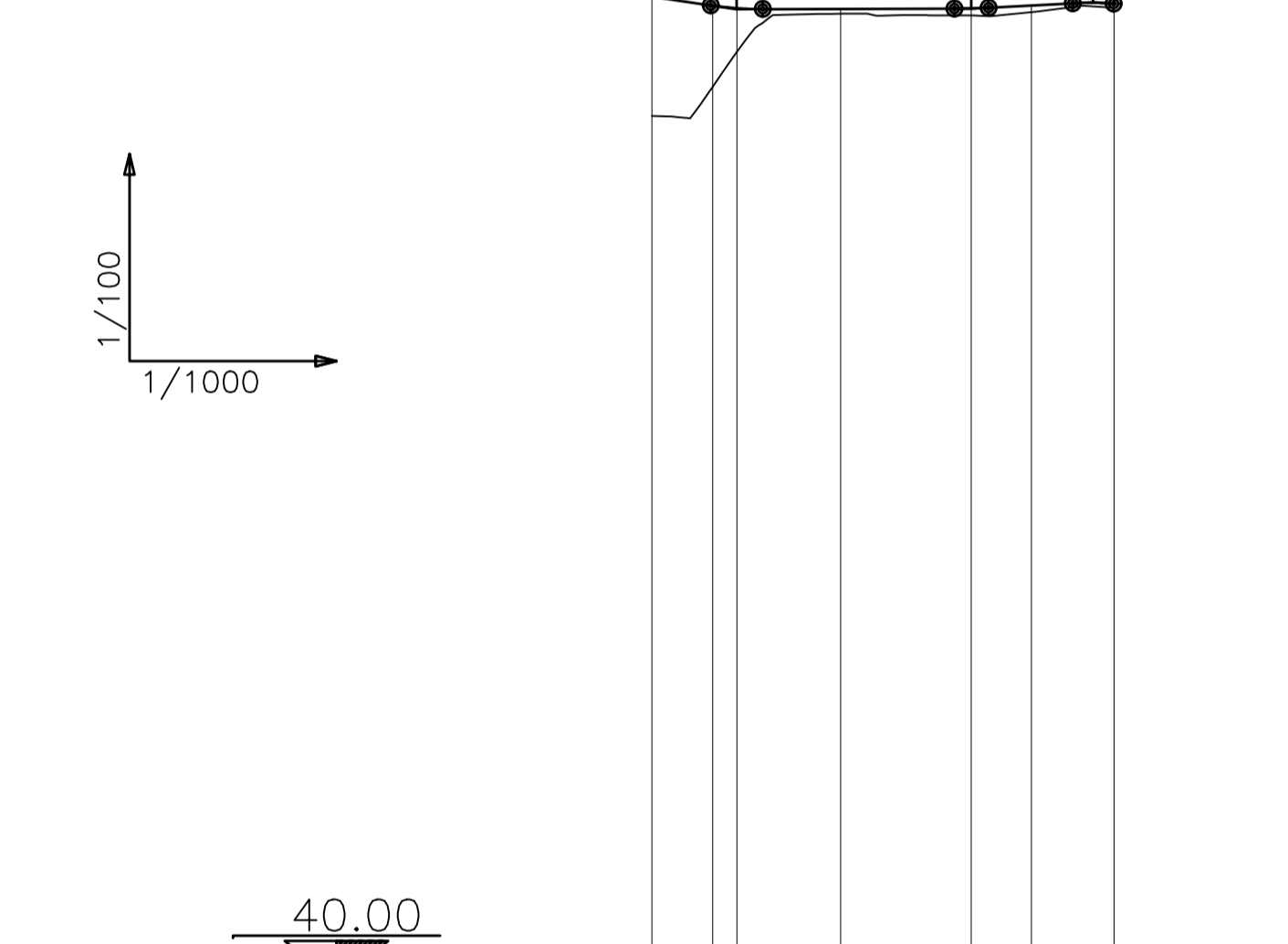
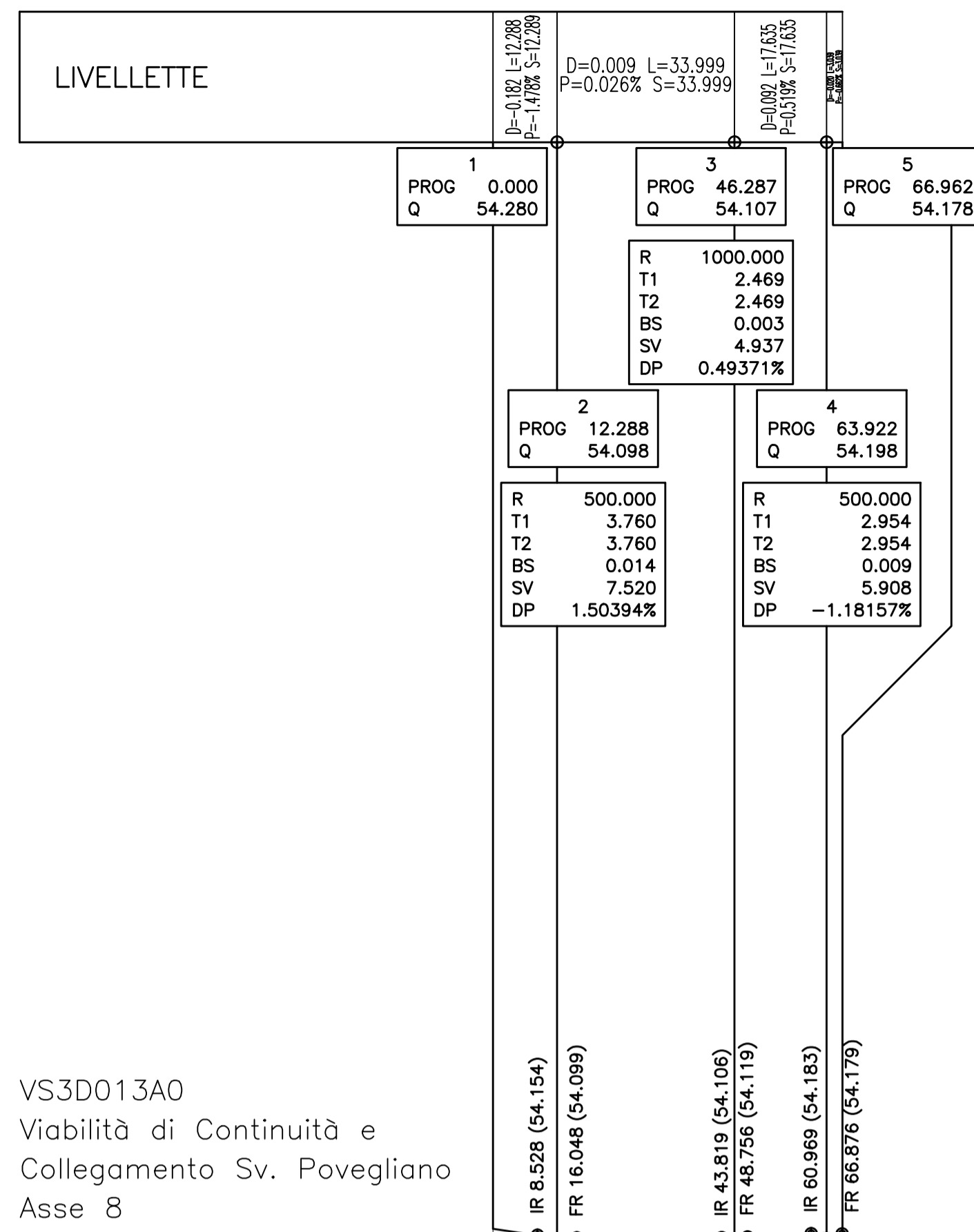
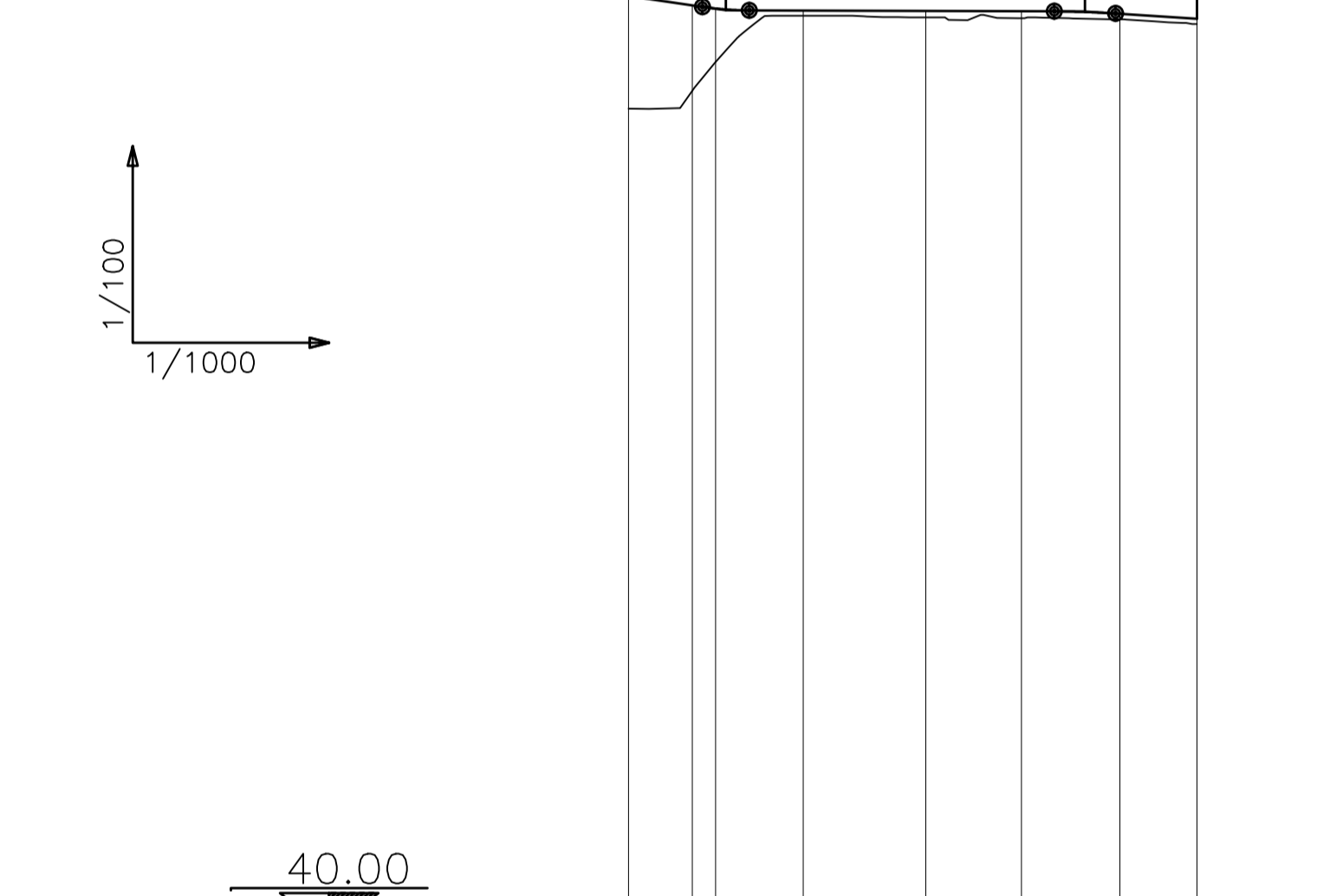
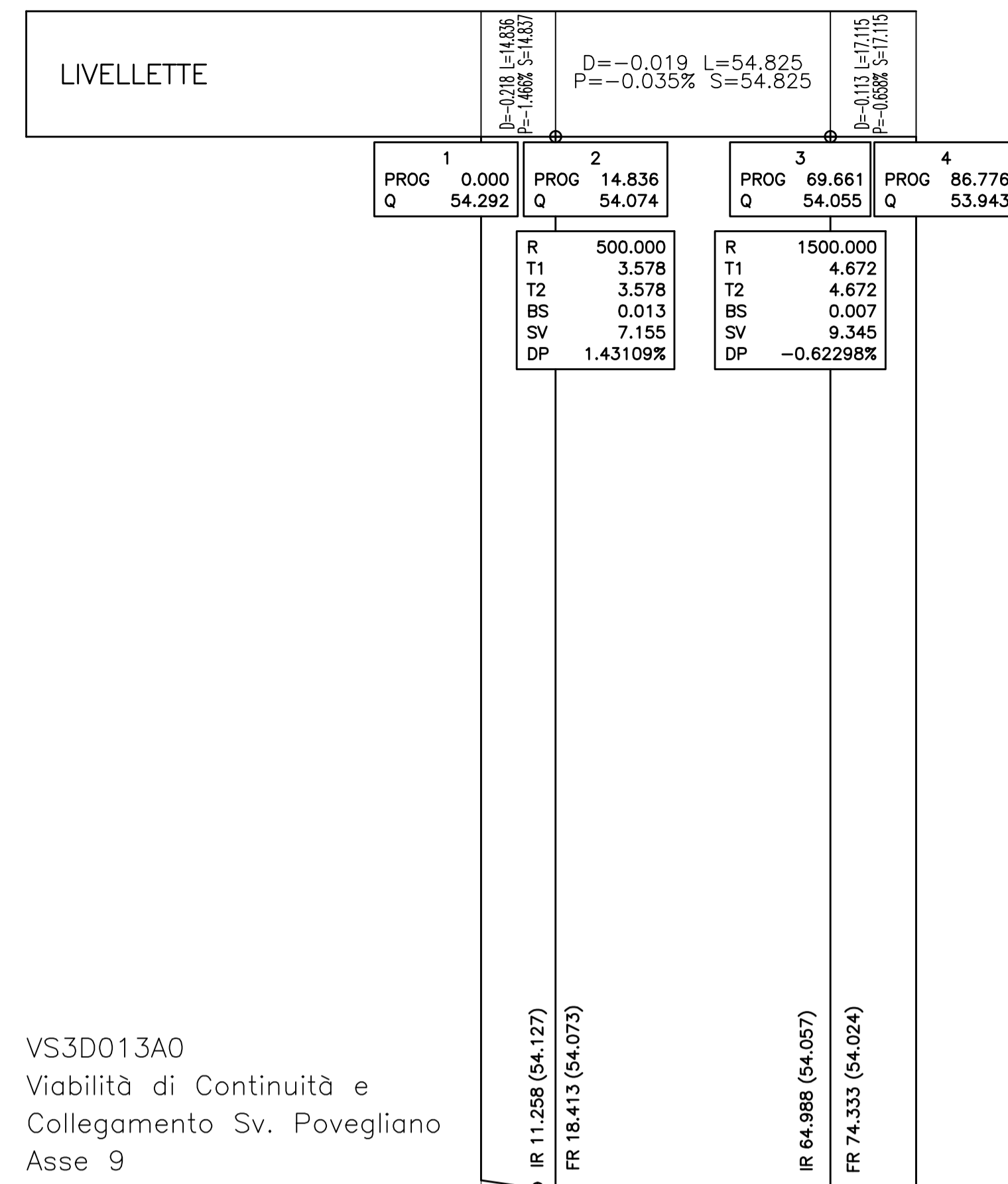


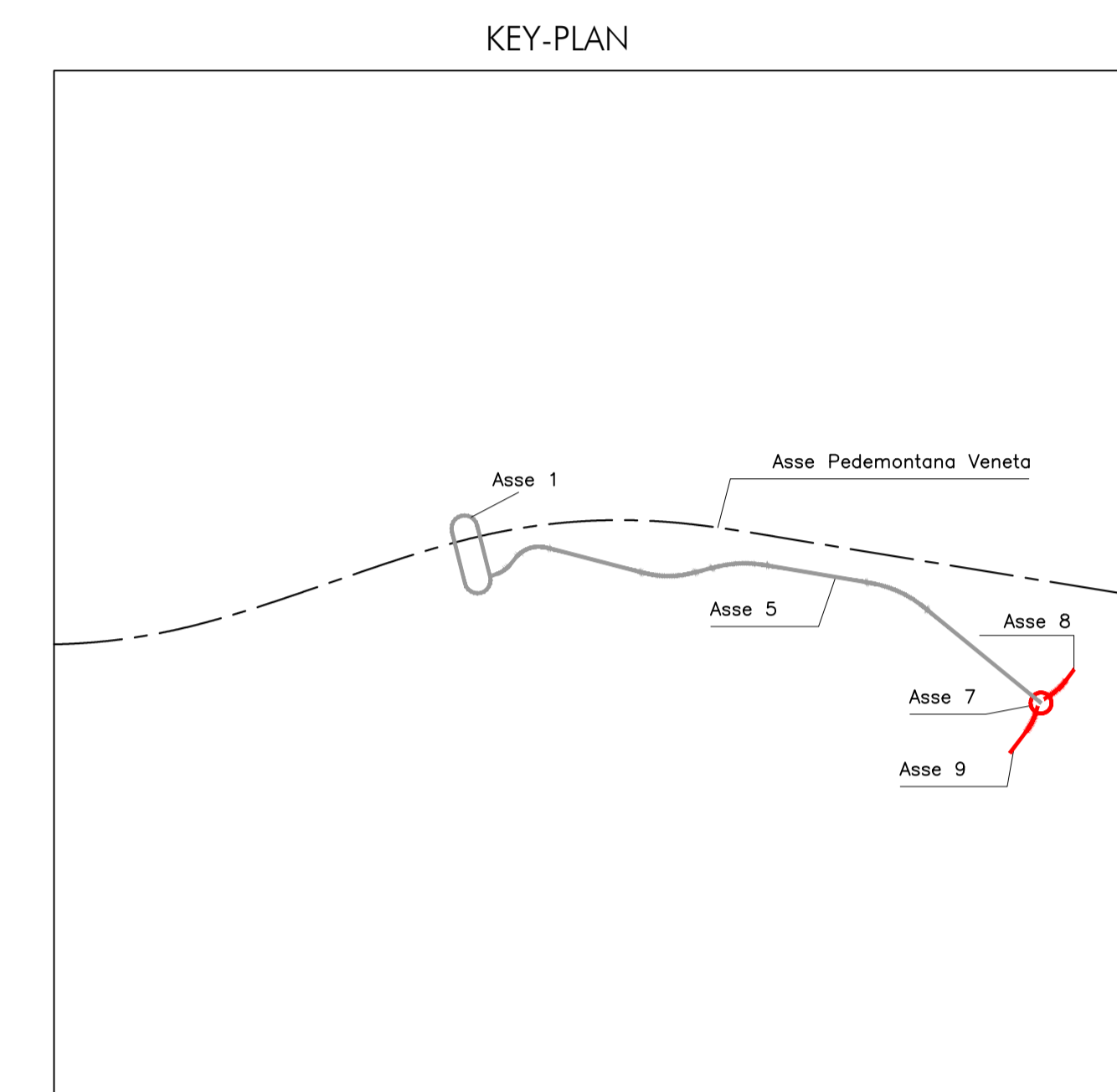
NUMERO SEZIONI	1	2	3	4	5	6	7	8	9	10
DISTANZE PARZIALI	4.1271	10.872	15.000	16.893	4.100	9.007	17.756	12.244	13.670	
DISTANZE PROGRESSIVE	0.000	4.1271	15.000	30.000	48.893	50.393	60.000	77.756	90.000	103.670
QUOTE TERRENO	52.564	53.593	53.834	53.326	53.554	52.602	52.833	53.035	52.947	52.564
QUOTE PROGETTO	54.150	54.150	54.150	54.150	54.150	54.150	54.150	54.150	54.150	54.150
QUOTE TERRENO - QUOTE PROGETTO	-1.586	-0.557	-0.316	-0.824	-0.596	-1.548	-1.316	-1.115	-1.203	-1.586
ANDAMENTO PLANIMETRICO	R=16.50 L=103.67									
SOPRAELEVAZIONI	Destro 1.50% Sinistro -1.50%									
DISTANZE ETTOMETRICHE	0 1									



NUMERO SEZIONI	1	2	3	4	5	6
DISTANZE PARZIALI	8.794	3.500	15.037	18.926	8.713	11.960
DISTANZE PROGRESSIVE	0.000	8.794	12.325	27.361	46.287	66.960
QUOTE TERRENO	52.551	52.973	53.482	54.032	54.007	54.118
QUOTE PROGETTO	54.280	54.150	54.112	54.102	54.110	54.178
QUOTE TERRENO - QUOTE PROGETTO	-1.729	-1.377	-0.629	-0.070	-0.103	-0.060
ANDAMENTO PLANIMETRICO	L=8.44 L=37.85 R=100.00					
SOPRAELEVAZIONI	Destro 0.00% Sinistro 0.00%					
DISTANZE ETTOMETRICHE	0 1					



NUMERO SEZIONI	1	2	3	4	5	6	7
DISTANZE PARZIALI	9.718	3.500	13.397	18.710	14.622	15.000	11.770
DISTANZE PROGRESSIVE	0.000	9.718	13.271	26.668	45.378	60.000	86.770
QUOTE TERRENO	52.574	52.843	53.283	53.992	53.966	53.953	53.863
QUOTE PROGETTO	54.292	54.149	54.101	54.070	54.064	54.059	53.943
QUOTE TERRENO - QUOTE PROGETTO	-1.718	-1.306	-0.819	-0.078	-0.098	-0.106	-0.085
ANDAMENTO PLANIMETRICO	L=7.96 R=100.00 L=37.42 L=41.40						
SOPRAELEVAZIONI	Destro 0.00% Sinistro 0.00%						
DISTANZE ETTOMETRICHE	0 1						





REGIONE DEL VENETO

SUPERSTRADA A PEDAGGIO PEDEMONTANA VENETA

CONCESSIONARIO		CONTRAENTE GENERALE	
 <p>SPV SpA Via Inverto, 24/A 10146 Torino</p> <p>IL DIRETTORE TECNICO: Geom. Giovanni Salvatore D'Agostino</p>		<p>Società di progetto ai sensi dell'art. 156 D.LGS 163/06 subentrato all'ATI</p> <p>Consorzio Stabile fra le Imprese:</p>     <p>SIS Scpa Via Inverto, 24/A 10146 Torino</p>	
PROGETTISTA		GEOLOGO	
<p>ORDINE INGEGNERI PROVINCIA TARANTO</p> <p>Doct. Ing. TURSO Adriano</p> <p>Sezione A Suppl. C Civile Ambientale Industriale Informazione</p>		 <p>ALESSIO C. Ruffo L. N. 202</p>	
COORDINATORE PER LA SICUREZZA IN FASE DI ESECUZIONE		DIRETTORE DEI LAVORI	
 <p>INGEGNERE MASCIANÒ RIZZO L. N. 202 N° 5472/A</p>		 <p>INGEGNERE ELNA MARIA REPETTO L. N. 202 N° 870/A</p>	
N. Progr.	PROGETTO ESECUTIVO		LOTTO 3 - TRATTA "D"
CARTELLA N.	VARIANTE PROGETTUALE dal Km 85+600 al Km 85+900 e dal Km 83+200 al Km 84+200		Dal Km 75+625 al Km 87+700
TITOLO ELABORATO:			
PROGETTO DELL'INFRASTRUTTURA SISTEMAZIONE VIABILITA' INTERFERITA (Stradale) VS3D013A0 - Viabilità di Continuità e Collegamento allo Svincolo di Povegliano Profilo - Asse 7, 8 e 9			
PVVSDVSCS3D013A0020006DA0			
SCALA: 1:1000/1:100			
REV.	CL.	DESCRIZIONE	REDDATO DATA VERIFICATO DATA APPROVATO DATA
0	PR	Integrazione progetto esecutivo relativa alla variazione progettuale dal km 85+600 al km 85+900 e dal km 83+200 al km 84+200	SIPAL 30/09/2020 SIPAL 01/10/2020 SIS 02/10/2020
IL RESPONSABILE DEL PROCEDIMENTO:			<input type="checkbox"/> VALIDAZIONE:
Doct. Ing. Elisabetta Pellegriani			PROTOCOLLO: _____ DEL: _____

PVVSDVSCS3D013A0020006DA0_Batim