






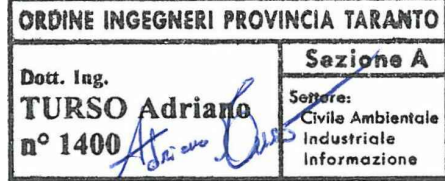








REGIONE DEL VENETO

SUPERSTRADA A PEDAGGIO PEDEMONTANA VENETA

CONCESSIONARIO		CONTRAENTE GENERALE																											
 SPV SpA Via Inverio, 24/A 10146 Torino IL DIRETTORE TECNICO: Geom. Giovanni Salvatore D'Agostino		Società di progetto ai sensi dell'art. 156 D.LGS 163/06 subentrato all'ATI Consorzio Stabile fra le Imprese:      																											
PROGETTISTA		GEOLOGO																											
																													
COORDINATORE PER LA SICUREZZA IN FASE DI ESECUZIONE		DIRETTORE DEI LAVORI																											
																													
N. Progr. _____	PROGETTO ESECUTIVO		LOTTO 3 - TRATTA "D"																										
CARTELLA N. _____	VARIAZIONE PROGETTUALE dal KM 85+600 al KM 85+900 e dal KM 83+200 al KM 84+200		Dal Km 75+625 al Km 87+700																										
TITOLO ELABORATO: PROGETTO DELL'INFRASTRUTTURA VIABILITÀ SECONDARIA DI ATTRAVERSAMENTO (Stradale) VA3D014-0 - Viabilità via Campagnola Sezioni trasversali																													
<table border="1"> <tr> <td>P</td><td>V</td><td>V</td><td>S</td><td>D</td><td>V</td><td>S</td><td>V</td><td>A</td><td>3</td><td>D</td><td>0</td><td>1</td><td>4</td><td>-</td><td>0</td><td>0</td><td>3</td><td>0</td><td>0</td><td>0</td><td>1</td><td>D</td><td>A</td><td>0</td> </tr> </table>			P	V	V	S	D	V	S	V	A	3	D	0	1	4	-	0	0	3	0	0	0	1	D	A	0	SCALA:	1:200
P	V	V	S	D	V	S	V	A	3	D	0	1	4	-	0	0	3	0	0	0	1	D	A	0					
REV.	CL	DESCRIZIONE	REDATTO	DATA	VERIFICATO	DATA	APPROVATO	DATA																					
0	PR	Integrazione progetto esecutivo relativa alla variazione progettuale dal km 85+600 al km 85+900 e dal km 83+200 al km 84+200	SIPAL	30/09/2020	SIPAL	01/10/2020	SIS	02/10/2020																					
IL RESPONSABILE DEL PROCEDIMENTO:							<input type="checkbox"/> VALIDAZIONE:																						
Dott. Ing. Elisabetta Pellegrini							PROTOCOLLO : _____ DEL: _____																						

PV_V_SD_VS_VA_3_D_014-003_0_001_D_A_0_Amm.dwg

PROFILO Via Campagnola
 SEZIONE 1
 PROGRESSIVA 0.00



PARZIALI TERRENO	1.29	0.37	0.16	0.70	0.39	0.41	0.31	0.20	0.61	0.33	0.49	4.10	2.06	1.18	1.13	3.09	1.46	1.72	1.74	1.88	1.77	3.11	4.97	6.53	
QUOTE TERRENO	51.66	51.66	51.97	52.24	51.95	51.79	52.01	52.18	51.76	51.77	51.67		51.19	51.19	51.18	51.20	51.36	51.68	51.68	51.69	51.64	51.59	51.51	51.51	51.50
PARZIALI PROGETTO																		2.00	1.74						
QUOTE PROGETTO																		51.69	51.69	51.69					

PROFILO Via Campagnola

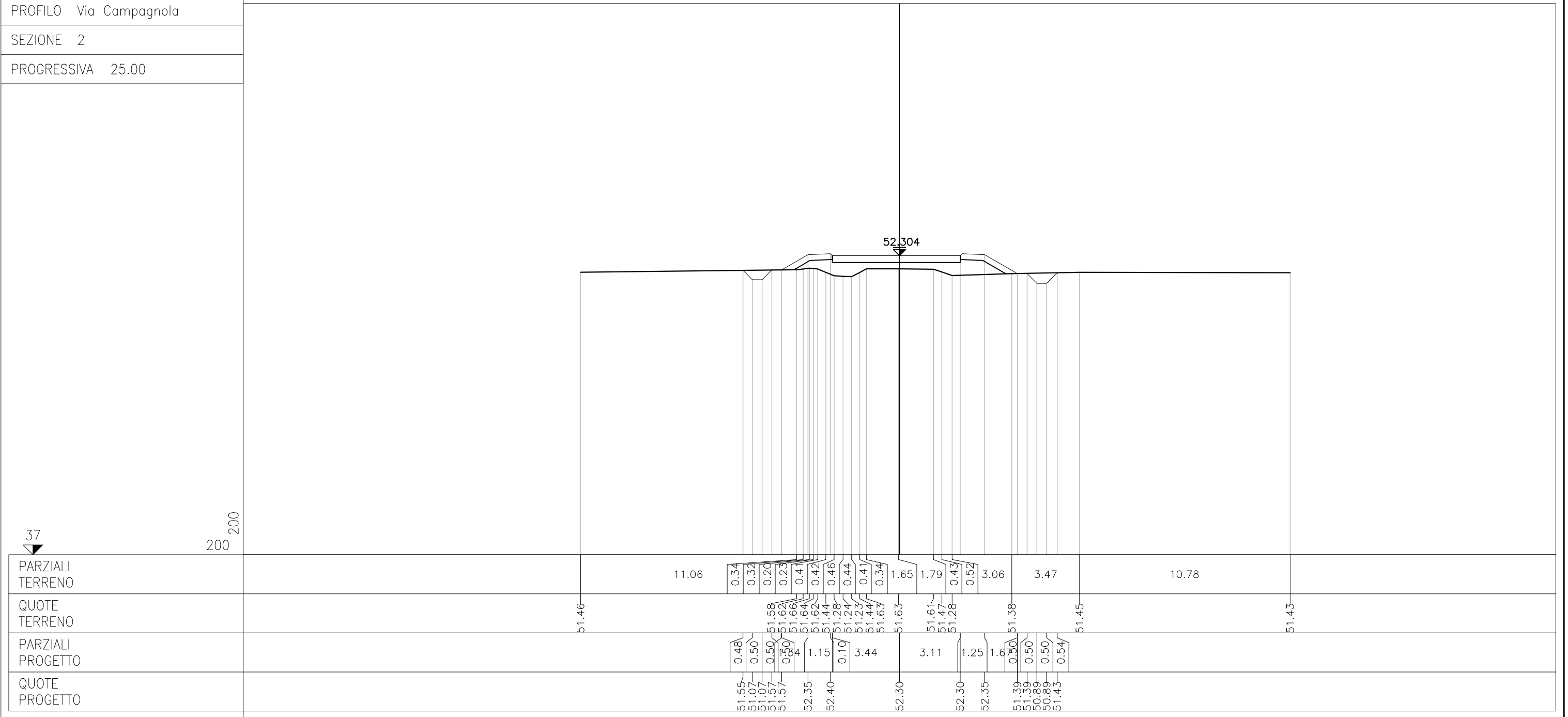
SEZIONE 2

PROGRESSIVA 25.00

37

200
200

52.304



PARZIALI TERRENO	11.06	0.34	0.32	0.20	0.23	0.41	0.42	0.46	0.44	0.41	0.34	1.65	1.79	0.43	0.52	3.06	3.47	3.47	3.47	3.47	3.47	3.47	10.78			
QUOTE TERRENO	51.46			51.58	51.62	51.66	51.64	51.62	51.44	51.28	51.24	51.23	51.44	51.63	51.63	51.61	51.47	51.28	51.38	51.38	51.39	50.89	50.89	51.43	51.45	51.43
PARZIALI PROGETTO		0.48	0.50	0.50	0.50	0.50	1.15	0.10	3.44	3.11	1.25	1.6	0.50	0.50	0.50	0.50	0.50	0.54								
QUOTE PROGETTO		51.55	51.07	51.07	51.57	51.57	52.35	52.40	52.30	52.30	52.35	52.35	51.39	51.39	50.89	50.89	51.43									

PROFILO Via Campagnola

SEZIONE 3

PROGRESSIVA 43.13

37

200
200

Collegamento alla poderale nord di SPV

52.681

PARZIALI TERRENO		3.64	0.44	0.92	2.64	8.32	0.66	0.57	0.71	0.23	0.93	0.34	0.27	2.04	1.56	0.35	0.59	2.15	6.22	7.42	
QUOTE TERRENO	51.45	51.45	51.45	51.46	51.48		51.55	51.64	51.59	51.32	51.23	51.23	51.42	51.57	51.58	51.56	51.45	51.26	51.33	51.50	51.43
PARZIALI PROGETTO						0.48	0.50	0.50	0.50	0.50	0.79	1.15	0.10		5.33	3.25					
QUOTE PROGETTO	51.50	51.01	51.01	51.51	51.51	52.54	52.59						52.68		52.79						

PROFILO Via Campagnola

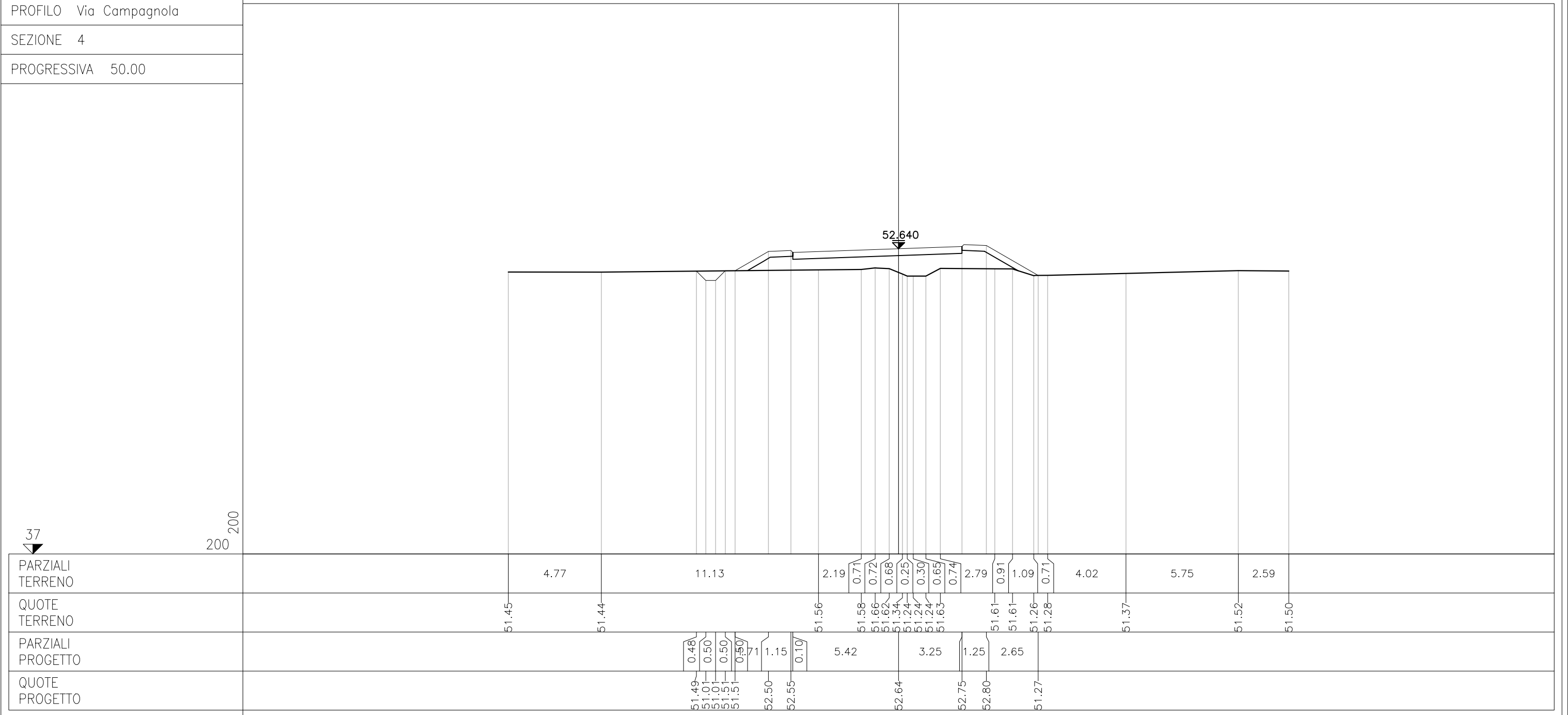
SEZIONE 4

PROGRESSIVA 50.00

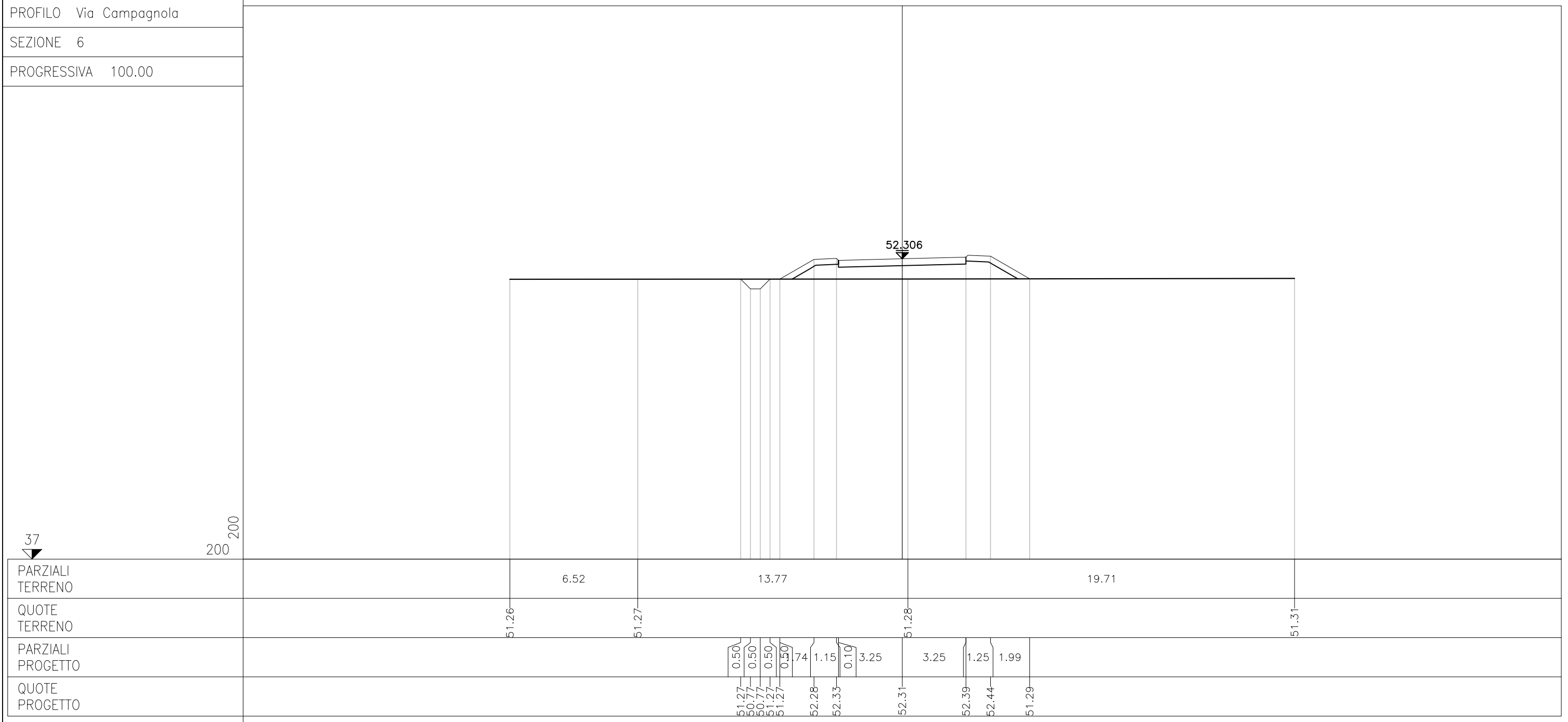
37

200
200

52.640



PROFILO Via Campagnola
 SEZIONE 6
 PROGRESSIVA 100.00



37

200

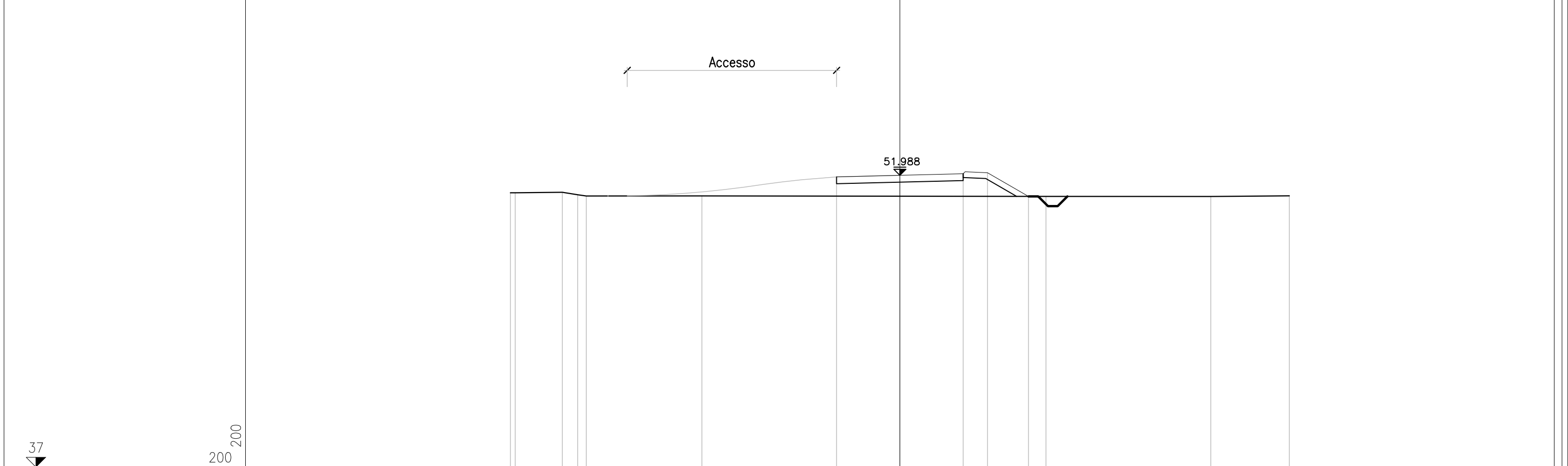
PARZIALI TERRENO

QUOTE TERRENO

PARZIALI PROGETTO

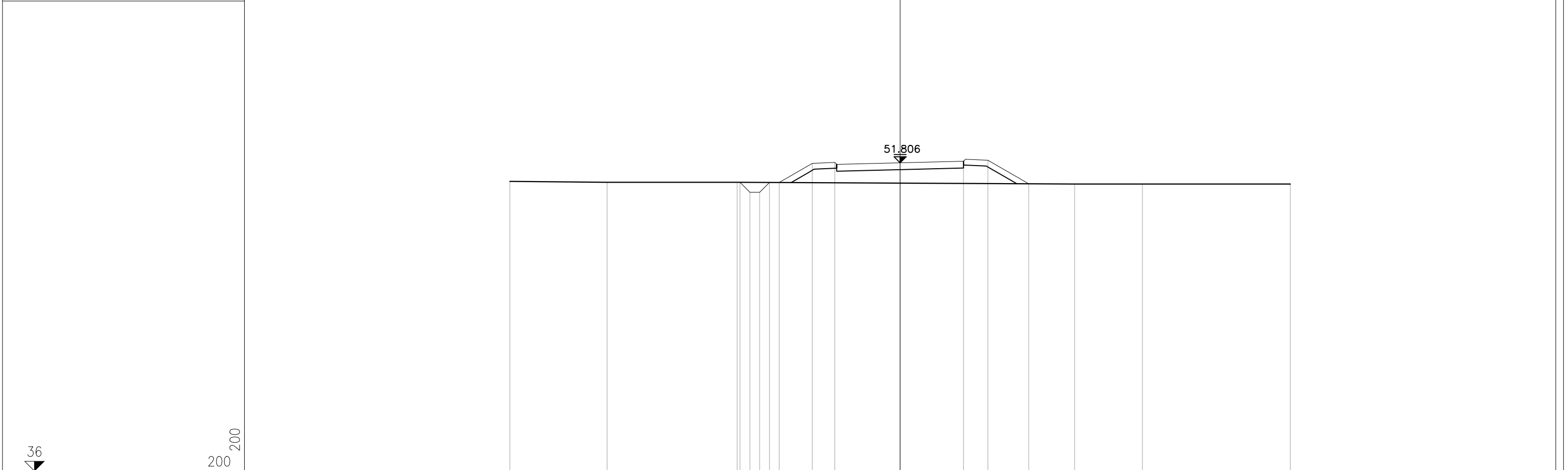
QUOTE PROGETTO

PROFILO Via Campagnola
 SEZIONE 8
 PROGRESSIVA 147.71



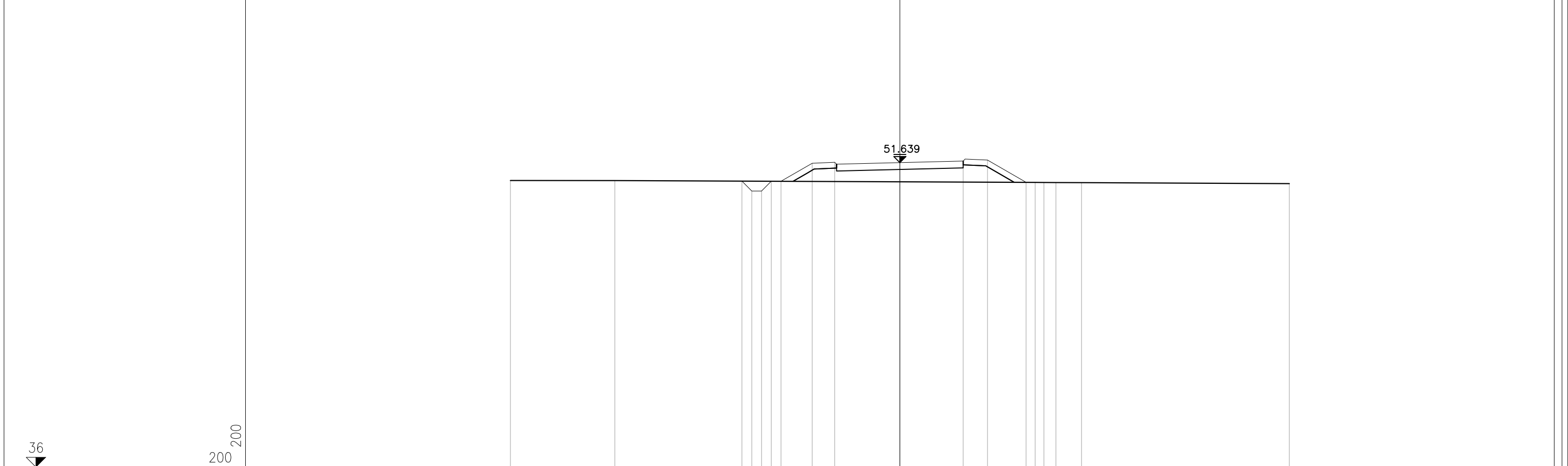
PARZIALI TERRENO	0.24	2.43	0.78	0.44	5.94	50.93	17.67	8.47	4.03	50.93			
QUOTE TERRENO	51.09	51.09	51.12	50.99	50.93	50.93	51.91	51.99	52.07	52.12	50.90	50.90	50.93
PARZIALI PROGETTO							3.25	3.25	1.25	2.10			
QUOTE PROGETTO							51.91	51.99	52.07	52.12	50.90		

PROFILO Via Campagnola
 SEZIONE 9
 PROGRESSIVA 175.00



PARZIALI TERRENO		4.98	6.67	17.30	3.47	7.58	
QUOTE TERRENO	50.85	50.81	50.81	50.72	50.72	50.72	
PARZIALI PROGETTO			0.51	0.50	0.50	0.50	0.70
QUOTE PROGETTO			50.81	50.50	50.30	50.80	50.80
			51.77	51.82	51.81	51.89	51.94
			1.15	0.10	3.25	3.25	1.25
							2.09
							50.73

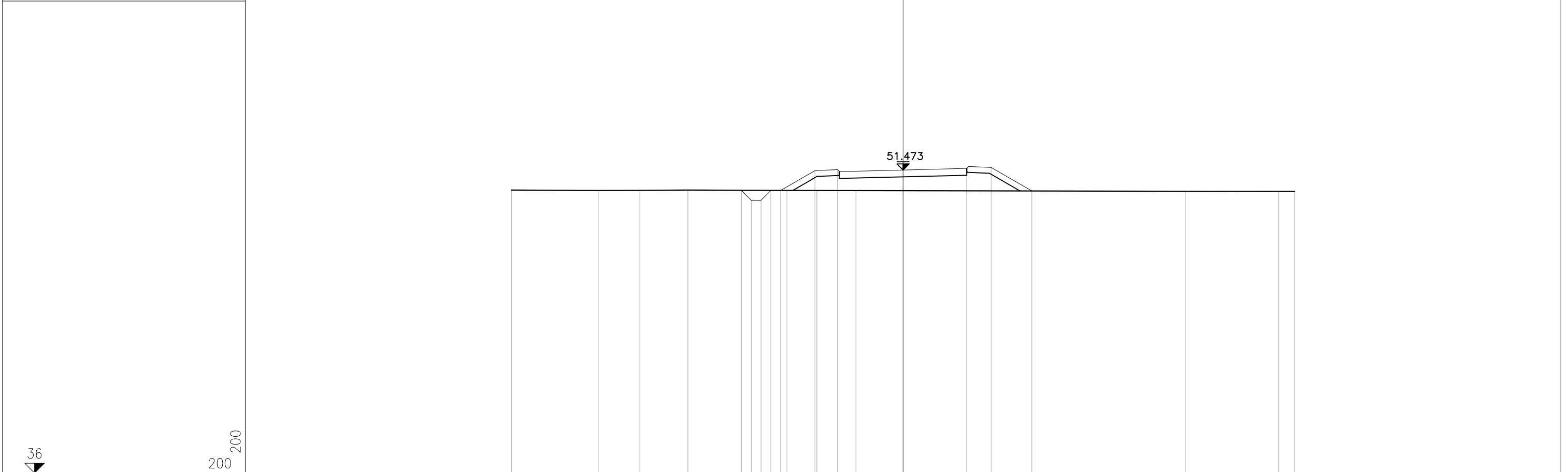
PROFILO Via Campagnola
 SEZIONE 10
 PROGRESSIVA 200.00



36
 200 200

PARZIALI TERRENO		5.37		21.58		0.45	0.61	1.32		10.67	
QUOTE TERRENO	50.72		50.72			50.63	50.62	50.62	50.61		50.56
PARZIALI PROGETTO						0.51	0.50	0.50	0.50	0.50	
QUOTE PROGETTO						50.69	50.18	50.18	50.68	50.68	

PROFILO Via Campagnola
 SEZIONE 11
 PROGRESSIVA 225.00



PARZIALI TERRENO		4.43	2.13	2.45	5.06	1.53	1.99	16.85	4.75	0.81					
QUOTE TERRENO	50.45	50.42	50.43	50.45	50.43	50.42	50.42	50.39	50.38	50.38					
PARZIALI PROGETTO					0.51	0.50	0.50	0.50	0.75	1.15	0.10	3.25	3.25	1.25	2.08
QUOTE PROGETTO					50.44	49.93	49.93	50.43	50.43	51.44	51.49	51.47	51.55	51.60	50.40

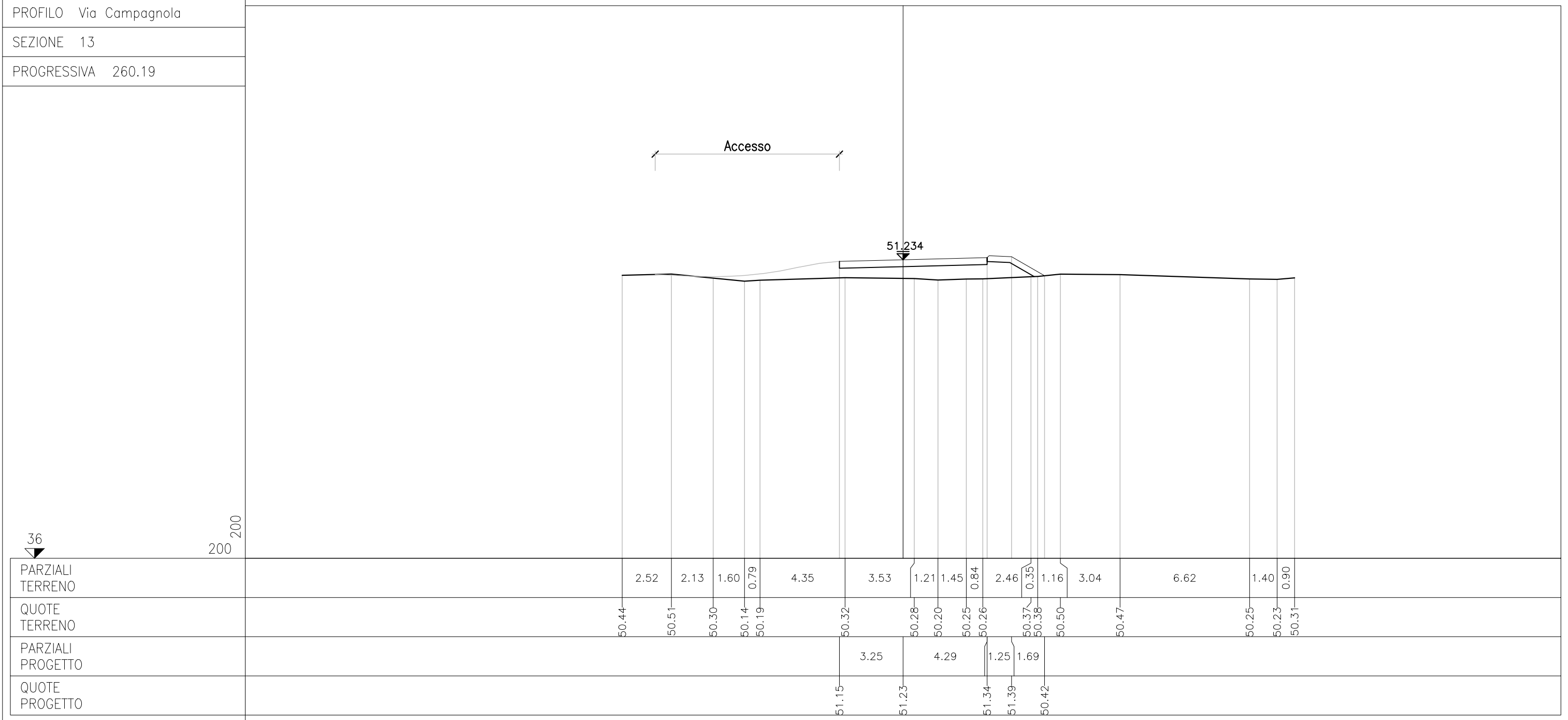
PROFILO Via Campagnola
 SEZIONE 13
 PROGRESSIVA 260.19

200
 200

36

Accesso

51.234



PROFILO Via Campagnola

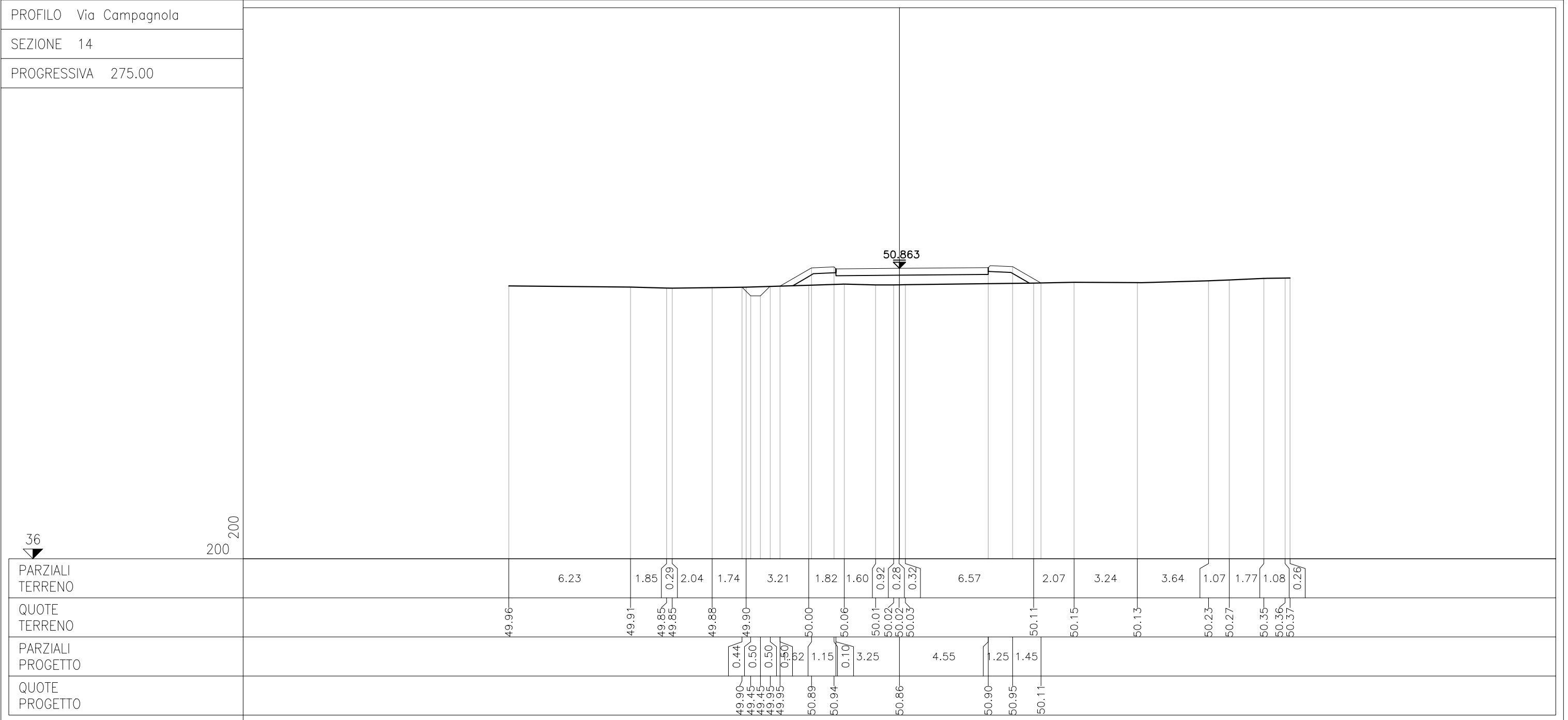
SEZIONE 14

PROGRESSIVA 275.00

36

200
200

50.863



PARZIALI TERRENO

QUOTE TERRENO

PARZIALI PROGETTO

QUOTE PROGETTO

