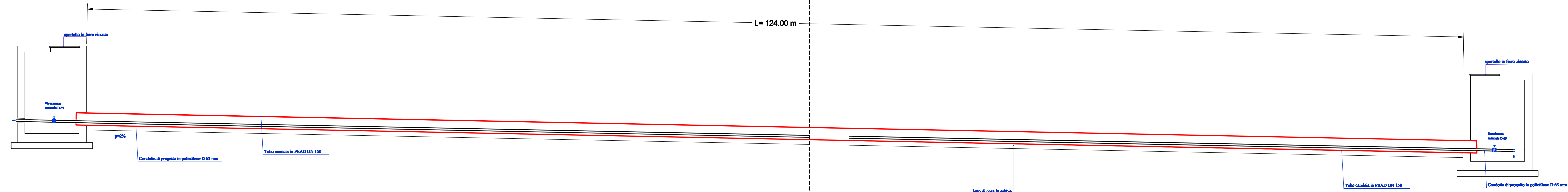
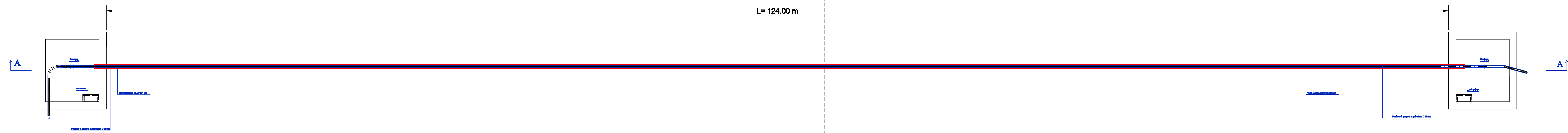


SEZIONE B-B

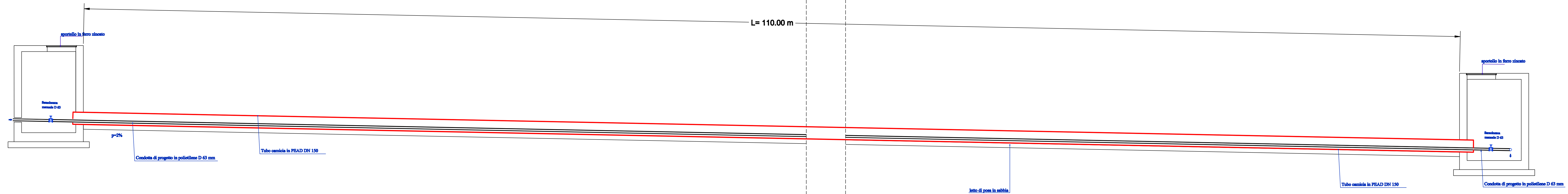


ATTRAVERSAMENTO 1 L= 124 m

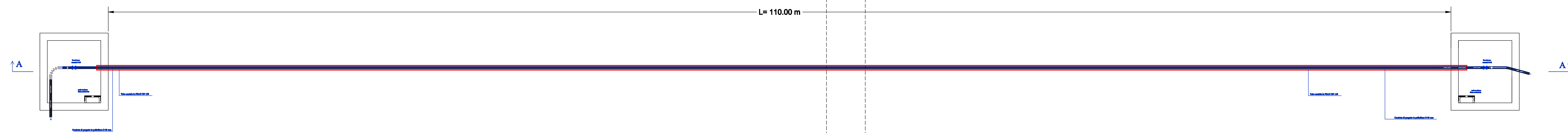


ATTRAVERSAMENTO 1 L= 124.00 m

SEZIONE B-B



ATTRAVERSAMENTO 2 L= 110.00 m



ATTRAVERSAMENTO 2 L= 110.00 m

Argine



PA 12/09
 CORRIDOIO PLURIMODALE TIRRENICO - NORD EUROPA
 ITINERARIO AGRIGENTO - CALTANISSETTA - A19
 S.S. N° 640 "DI PORTO EMPEDOCLE"
 AMMODERNAMENTO E ADEGUAMENTO ALLA CAT. B DEL D.M. 5.11.2001
 Dal km 44+000 allo svincolo con l'A19
PROGETTO ESECUTIVO



PROGETTO DI RISOLUZIONE INTERFERENZA N°56 ACQUEDOTTO PRIVATO
 ELABORATI GRAFICI DI PROGETTO
 Attraversamento SS640 - Pianta e sezione

Codice Unico Progetto (CUP) : F91B0900070001

Codice Elaborato:
 PA12_09 - E | 0 | 0 | 0 | G | E | 2 | 1 | 5 | I | 0 | 7 | Z | P | 7 | 0 | 3 | 1 | A | Scale: 1:50

REV.	DATA	DESCRIZIONE	REDATTO	VERIFICATO	APPROVATO	AUTORIZZATO
A	Aprile 2011	EMMISSIONE			M. LITTA	P. PAGLINI

Responsabile del procedimento: Ing. MAURIZIO ARAMINI

