TAVOLA I

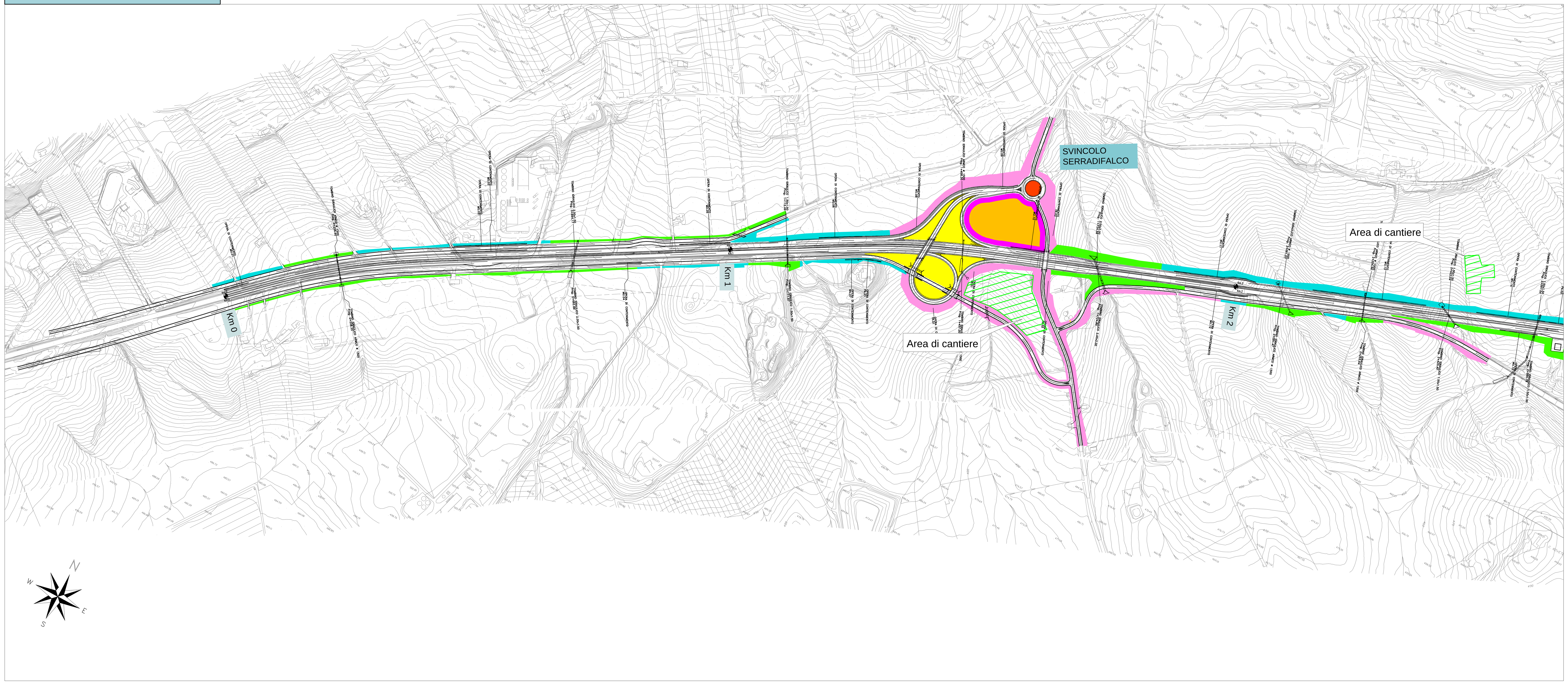

TAVOLA II

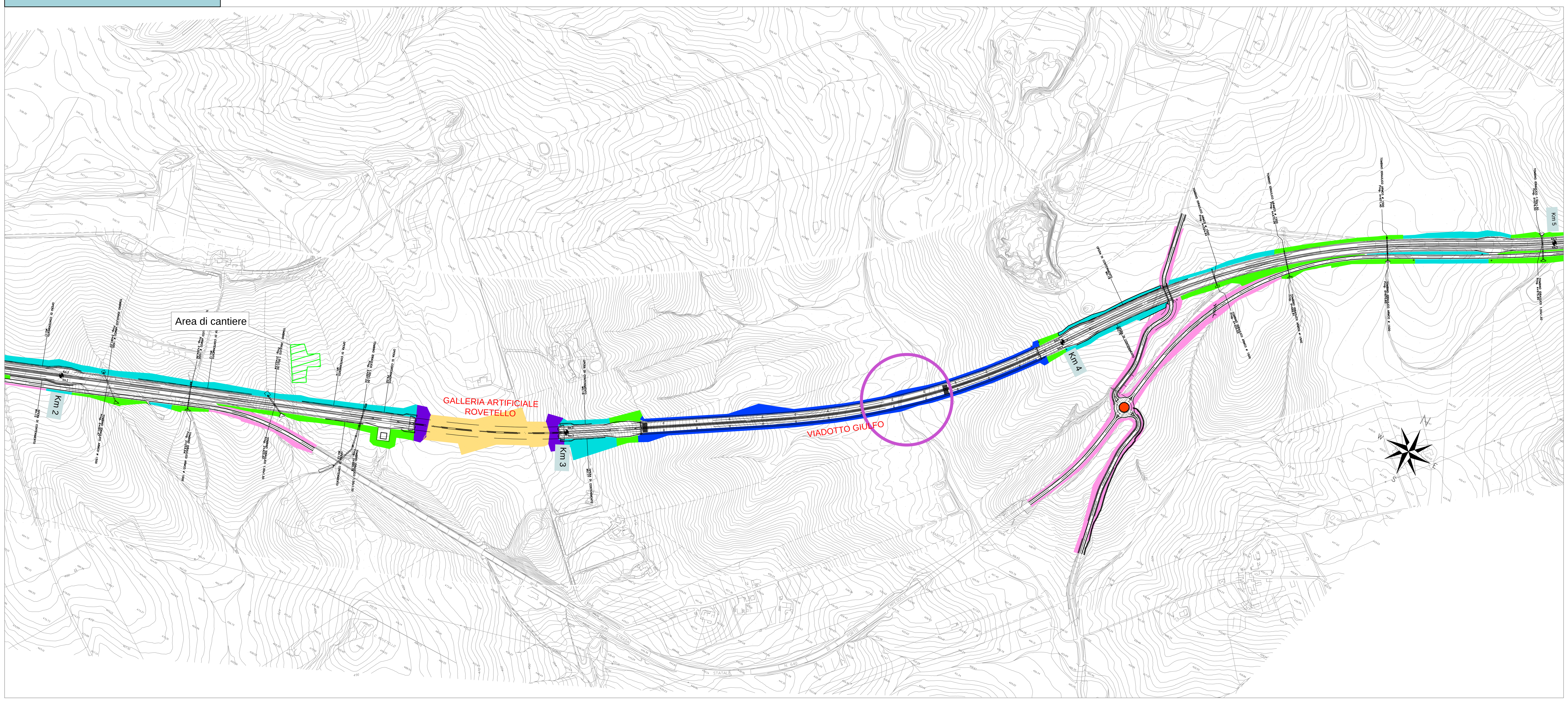

LEGENDA

- Infrastrutura in progetto
- Intervento di tipo 1- Rinaturazione tratto in rilevato
- Intervento di tipo 2 - Rinaturazione tratto in trincea
- Intervento di tipo 3.a - Sistemazione perimetrale delle aree intercluse di grandi superfici nell'ambito degli svincoli
- Intervento di tipo 3.b - Sistemazione zona centrale aree intercluse di grandi superfici nell'ambito degli svincoli
- Intervento di tipo 3.c - Sistemazione piccole aree intercluse nell'ambito degli svincoli
- Intervento di tipo 4 - Sistemazione rotonde
- Intervento di tipo 5 - Sistemazione aree ai lati dei viadotti
- Intervento di tipo 6 - Sistemazione dei corsi d'acqua (6.a-6.b-6.c)
- Intervento di tipo 7 - Rinaturazione gallerie artificiali
- Intervento di tipo 8 - Rinaturazione imbocco/sbocco galleria
- Intervento di tipo 9 - Rinaturazione ai lati di rampe di entrata e uscita
- Intervento di tipo 10 -Rinaturazione aree dismesse, di cantiere e di deposito ad esproprio definitivo
- Intervento di tipo 11 - Ripristino terreno agrario aree di cantiere/stoccaggio ad eproprio temporaneo
- Inerbimento aree di invito dei sottopassi faunistici
- Scatolari idraulici a permeabilità faunistica

** Per le distanze e gli interassi reali tra le piante fare riferimento alle tavole "Tipologici e sesti di impianto"*

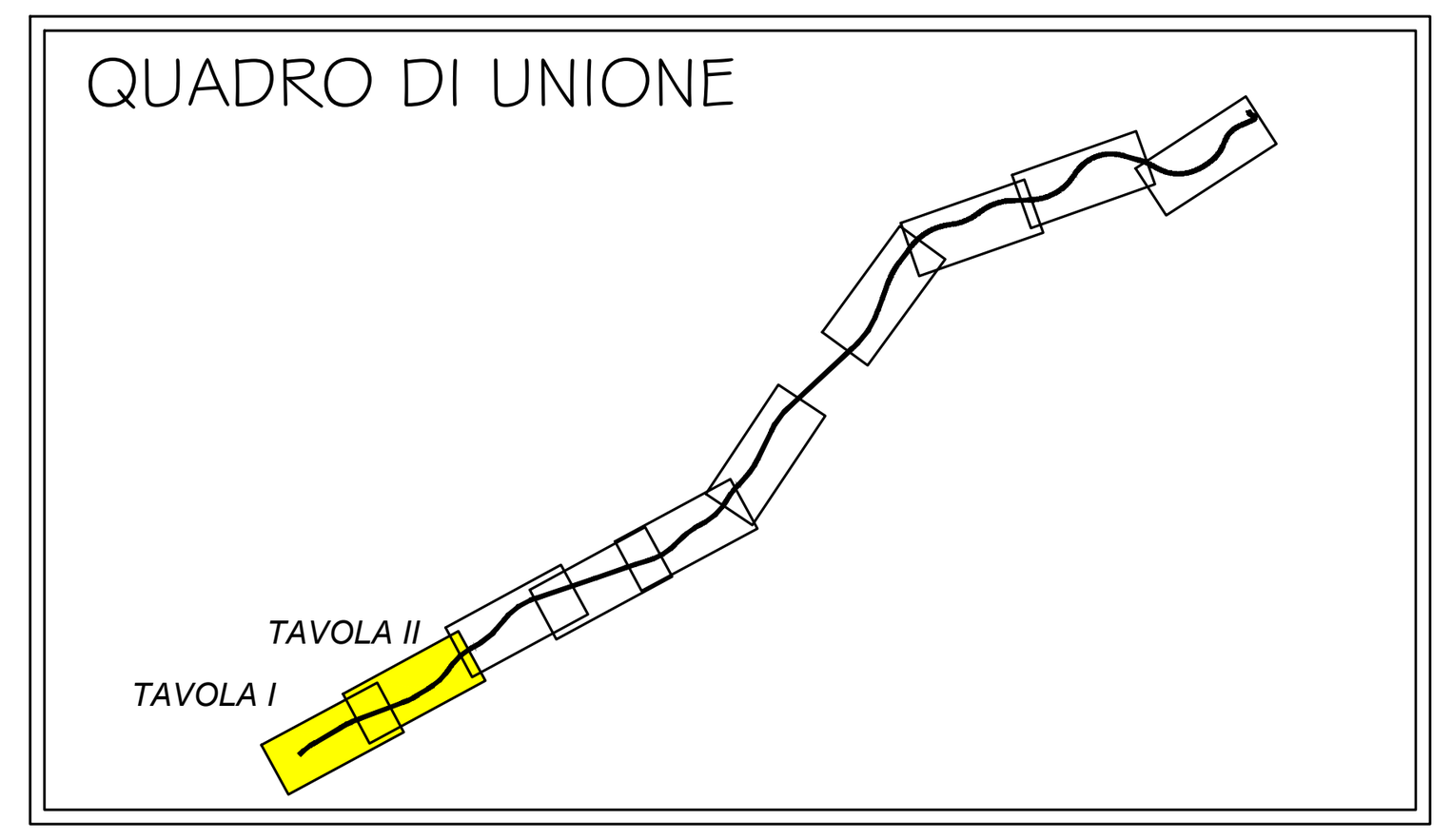

ANAS S.p.A.
DIREZIONE CENTRALE PROGRAMMAZIONE PROGETTAZIONE

PA 12/09
CORRIDOIO PLURIMODALE TIRRENICO - NORD EUROPA
ITINERARIO AGRIGENTO - CALTANISSETTA - A19
S.S. N° 640 "DI PORTO EMPEDOCLE"
AMMODERNAMENTO E ADEGUAMENTO ALLA CAT. B DEL D.M. 5.11.2001
Dal km 44+000 allo svincolo con l'A19

PROGETTO ESECUTIVO

Contraente Generale: Empedocle 2 s.c.p.a

INTERVENTI DI INSERIMENTO PAESAGGISTICO AMBIENTALE

OPERE A VERDE

Planimetria generale 1/5

Codice Unico Progetto (CUP) : F91B09000070001

Codice Elaborato:

PA12_09 - E 0 0 0 G E 2 1 6 O V 0 1 V P 5 0 0 1 C — Scala: 1:5000

REV.	DATA	DESCRIZIONE	REDATTO	VERIFICATO	APPROVATO	AUTORIZZATO
F						
E						
D						
C	Novembre 2011	Rif. Istruttoria prot. CDG-0141142-P del 19/10/11			M. LITI	P. PAGLINI
B	Luglio 2011	Revisioni a seguito incontri con il committente				
A	Aprile 2011	Emissione				

Responsabile del procedimento: Ing. MAURIZIO ARAMINI

Il Progettista:	Il Consulente Specialista:	Il Geologo:	Il Coordinatore per la sicurezza in fase di progetto:	Il Direttore dei lavori:
Dott. Ing. GIAN LUCA MENCHINI - ORDINE DEGLI INGEGNERI DI FIRENZE N° 4533	Ordine degli Ingegneri della Provincia di Agrigento - Sez. A N. A 1430 - Dott. Ing. Alessandro Dinolfo	ORDINE REGIONALE DEI GEOLOGI DI SICILIA - Dott. Geol. D'ANGELO MAURIZIO N. 1607	Dott. Ing. ALESSANDRO SALVAGO de GENNARO - ORDINE INGEGNERI ROMA N° 14853	Dott. Ing. PEPPINO MARASCIO - ORDINE INGEGNERI ROMA N° 14447