

IRON SOLAR S.R.L.

PROGETTO PER LA REALIZZAZIONE DI UN IMPIANTO PER LA PRODUZIONE DI ENERGIA MEDIANTE LO SFRUTTAMENTO DEL VENTO NEL TERRITORIO COMUNALE DI SALICE SALENTINO (LE) - VEGLIE (LE)

PROGETTO DEFINITIVO
prima emissione: ottobre 2020

PROGETTAZIONE ARCHITETTURA E PAESAGGIO

Engeo
via Volpato Piazza 98 Levante P.zz. 129 - SARI (SA)
ing. Roberto GIOTTA - ing. Fabio FAGGIOLA
ing. Francesco DACCAROLA

PROGETTO ARCHITETT. PAESAGG. E AMBIENTALE
via Pugliese 8 - Cernusco (MI)
ing. Vincenzo RUSSO

IMPIANTI ELETTRICI
ing. Roberto DI MONTE

GEOLOGIA
geol. Pietro PEPE

ACUSTICA
ing. Francesco PAPED

ARCHEOLOGIA
Nostri S.r.l.






STUDIO PEDO-AGRONOMICO
dr. for. Sara MASTRANGELO



ASPETTI FAUNISTICI
dott. nat. Fabio MASTROPASQUA


SIAEG
ELABORATI GENERALI
S.5.2_Analisi delle alternative_scelta dell' sito - scala 1:60.000








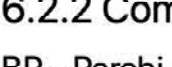






legenda

-  limiti comunali
-  sottostazione esistente (SSE TERNA 380 kV)
-  aerogeneratore di progetto
-  altri WTG (progetti con parere VIA)
-  altri WTG (progetti in istruttoria)


- 6.1.1 Componenti geomorfologiche**
-  UCP - Versanti
 -  UCP - Lame e gravine
 -  UCP - Doline
 -  UCP - Grotte (100m)
 -  UCP - Geositi (100m)
 -  UCP - Inghiottoi (50m)
 -  UCP - Cordoni dunari

- Sputnik Retina
- 6.1.2 Componenti idrologiche**
-  BP - Territori costieri (300m)
 -  BP - Territori contermini ai laghi (300m)
 -  BP - Fiumi, torrenti, corsi d'acqua iscritti negli elenchi delle acque pubbliche (150m)
 -  UCP - Reticolo idrografico di connessione della R.E.R. (100m)
 -  UCP - Sorgenti (25m)
 -  UCP - Aree soggette a vincolo idrogeologico

- 6.2.1 Componenti botanico-vegetazionali**
-  BP - Boschi
 -  BP - Zone umide Ramsar
 -  UCP - Aree umide
 -  UCP - Prati e pascoli naturali
 -  UCP - Formazioni arbustive in evoluzione naturale
 -  UCP - Aree di rispetto dei boschi

- 6.2.2 Componenti delle aree protette e dei siti naturalistici**
-  BP - Parchi e riserve
 -  Area Naturale Marina Protetta
 -  Parco Naturale Regionale
 -  Parco Nazionale
 -  Riserva Naturale Marina
 -  Riserva Naturale Regionale Orientata
 -  Riserva Naturale Statale
 -  Riserva Naturale Statale Biogenetica
 -  Riserva Naturale Statale di Popolamento Animale
 -  Riserva Naturale Statale Integrata
 -  Riserva Naturale Statale Integrata e Biogenetica
 -  Riserva Naturale Statale Orientata e Biogenetica

- UCP - Siti di rilevanza naturalistica
-  SIC
 -  SIC MARE
 -  ZPS
 -  UCP - Aree di rispetto dei parchi e delle riserve regionali (100m)

- 6.3.1 Componenti culturali e insediative**
-  BP - Immobili e aree di notevole interesse pubblico
 -  BP - Zone gravate da usi civici
 -  BP - Zone gravate da usi civici (validate)
 -  BP - Zone di interesse archeologico
 -  UCP - Città Consolidata

- UCP - Testimonianza della stratificazione insediativa
-  segnalazioni architettoniche e segnalazioni archeologiche
 -  aree appartenenti alla rete dei tratturi
 -  area a rischio archeologico

- UCP - Area di rispetto delle componenti culturali e insediative (100m - 30m)
-  rete tratturi
 -  siti storico culturali
 -  zone di interesse archeologico
 -  UCP - Paesaggi rurali

- 6.3.2 Componenti dei valori percettivi**
-  UCP - Luoghi panoramici (punti)
 -  UCP - Luoghi panoramici (poligoni)
 -  UCP - Strade panoramiche
 -  UCP - Strade a valenza paesaggistica
 -  UCP - Coni visuali

