**IRON SOLAR S.R.L.**

PROGETTO PER LA REALIZZAZIONE DI UN IMPIANTO PER LA PRODUZIONE DI ENERGIA MEDIANTE LO SFRUTTAMENTO DEL VENTO NEL TERRITORIO COMUNALE DI SALICE SALENTINO (LE) - VEGLIE (LE)

# PROGETTO DEFINITIVO

(ATTIVA AUTORIZZ. ENIMPA 2010)

| REV. | DATA | DESCRIZIONE |
|---|---|---|
| | | |


PROGETTAZIONE

Engeo
Engineering

via Volga n.64 Zona Industriale Port.Off. - Brindisi (Br)
tel./fax: Sebastiano GIOTTA - ing. Fabio RICCARDELLI
ing. Francesco MAZZARELLA

ARCHITETTURA E PAESAGGIO

arch. Vincenzo RUSSO
via Puglia n.8 - Campiona (Br)

IMPIANTI ELETTRICI
ing. Alessandro DI MAURO

GEOLOGIA
geol. Pietro PEPE

ACUSTICA
ing. Francesco PAPA

ARCHEOLOGIA
Neotiki S.r.l.

STUDIO PEDO-AGRONOMICO
dr. for. Sara MASTRANGELO

ASPETTI FAUNISTICI
dott. nat. Fabio MASTROPASQUA


**SIA.ES.3**
PAESAGGIO

ES.B.4_Componenti del PPTR su ortofoto digitale con ambiti distanziali - scala 1:50.000

legenda

- Limiti comunali
- Aerogeneratori parco eolico
- Ambiti distanziali_km 11,45 (DM 2010)

6.1.1 Componenti geomorfologiche
- UCP - Versanti
- UCP - Lame e gravine
- UCP - Doline
- UCP - Grotte (100m)
- UCP - Geositi (100m)
- UCP - Inghiottitoi (50m)
- UCP - Cordoni dunari
- Spatrik Retina
- Spatrik Retina

6.1.2 Componenti idrologiche
- BP - Territori costieri (300m)
- BP - Territori contermini ai laghi (300m)
- BP - Fiumi, torrenti, corsi d'acqua iscritti negli elenchi delle acque pubbliche (150m)
- UCP - Reticolo idrografico di connessione della R.E.R. (100m)
- UCP - Sorgenti (25m)
- UCP - Aree soggette a vincolo idrogeologico

6.2.1 Componenti botanico-vegetazionali
- BP - Boschi
- BP - Zone umide Ramsar
- UCP - Aree umide
- UCP - Prati e pascoli naturali
- UCP - Formazioni arbustive in evoluzione naturale
- UCP - Aree di rispetto dei boschi

6.2.2 Componenti delle aree protette e dei siti naturalistici
- BP - Parchi e riserve
- Area Naturale Marina Protetta
- Parco Naturale Regionale
- Parchi Nazionali
- Riserva Naturale Marina
- Riserva Naturale Regionale Orientata
- Riserva Naturale Statale
- Riserva Naturale Statale Biogenetica
- Riserva Naturale Statale di Popolamento Animale
- Riserva Naturale Statale Integrale
- Riserva Naturale Statale Integrale e Biogenetica
- Riserva Naturale Statale Orientata e Biogenetica
- UCP - Siti di rilevanza naturalistica
- SIC
- SIC MARE
- ZPS
- UCP - Aree di rispetto dei parchi e delle riserve regionali (100m)

6.3.1 Componenti culturali e insediative
- BP - Immobili e aree di notevole interesse pubblico
- BP - Zone gravate da usi civici
- BP - Zone gravate da usi civici (validate)
- BP - Zone di interesse archeologico
- UCP - Città Consolidata

UCP - Testimonianza della stratificazione insediativa
- segnalazioni architettoniche e segnalazioni archeologiche
- aree appartenenti alla rete dei tratturi
- area a rischio archeologico

UCP - Area di rispetto delle componenti culturali e insediative (100m - 30m)
- rete tratturi
- siti storico culturali
- zone di interesse archeologico
- UCP - Paesaggi rurali

6.3.2 Componenti dei valori percettivi
- UCP - Luoghi panoramici (punti)
- UCP - Luoghi panoramici (poligoni)
- UCP - Strade panoramiche
- UCP - Strade a valenza paesaggistica
- UCP - Coni visuali

Elenco WTG

| WTG | coordinata EST | coordinata NORD | altitudine | comune | foglio | particella |
|---|---|---|---|---|---|---|
| 1 | 739.062,89 | 4.474.413,08 | 66 | Salice Salentino | 6 | 431 |
| 2 | 738.932,00 | 4.473.004,03 | 73 | Salice Salentino | 9 | 161 |
| 3 | 740.871,90 | 4.472.145,18 | 72 | Veglie | 3 | 1 |
| 4 | 741.275,34 | 4.472.780,17 | 68 | Salice Salentino | 3 | 38 |
| 5 | 741.801,87 | 4.472.145,85 | 66 | Veglie | 3 | 269 |
| 6 | 741.950,81 | 4.471.293,58 | 64 | Veglie | 3 | 15 |
| 7 | 742.972,28 | 4.474.246,98 | 59 | Salice Salentino | 13 | 165 |

ubicazione punti di osservazione per fotoinserimenti *(cfr. Tav ES.8.8)*

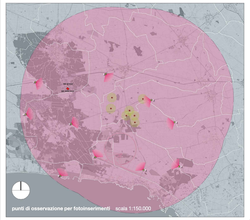


punti di osservazione per fotoinserimenti scala 1:150.000

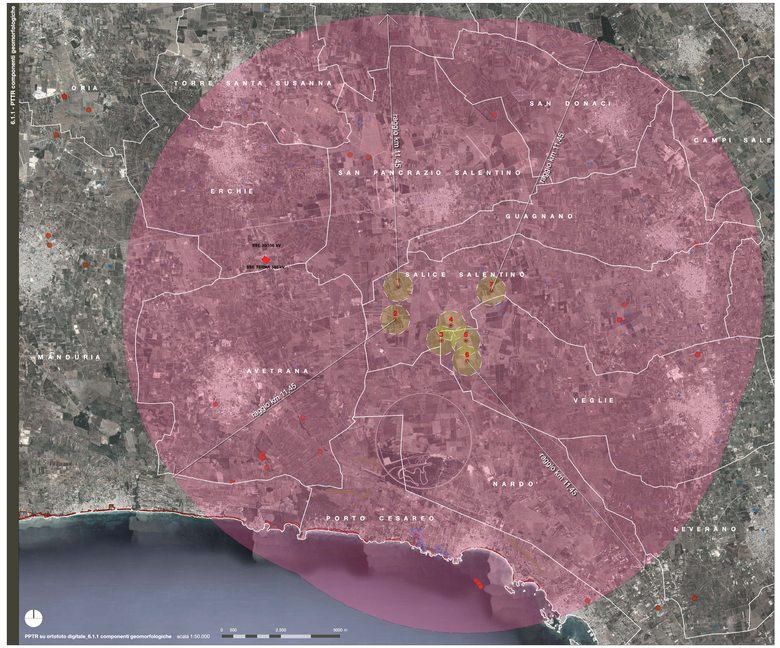


PPTR su ortofoto digitale_6.1.1 componenti geomorfologiche scala 1:50.000

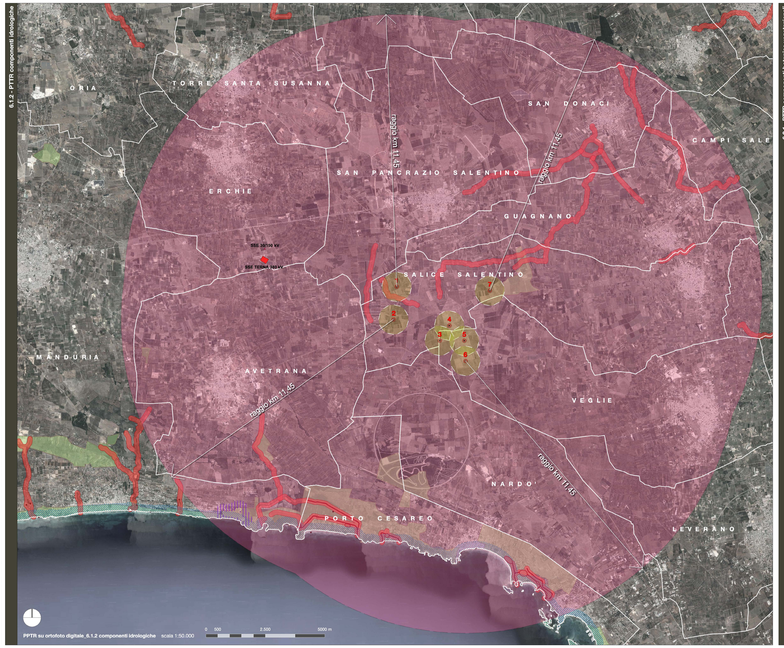


PPTR su ortofoto digitale_6.1.2 componenti idrologiche scala 1:50.000

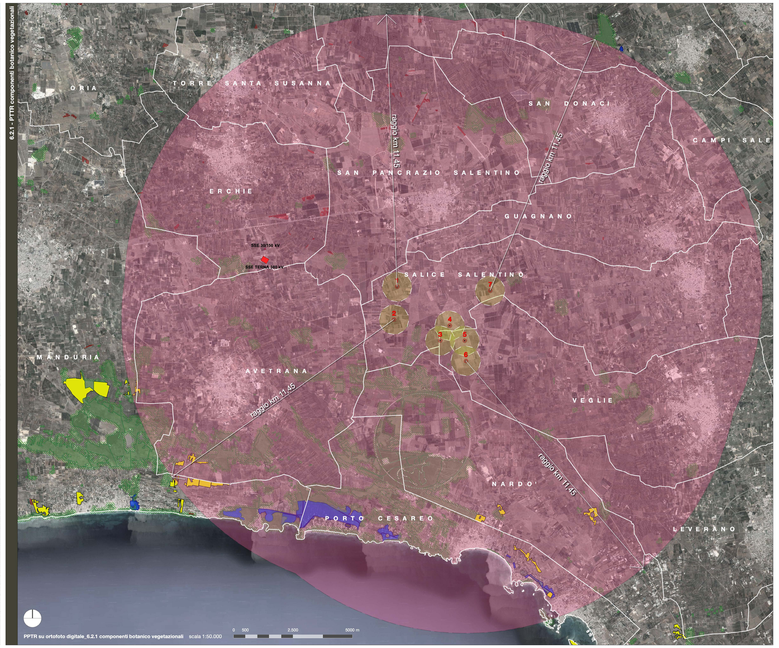


PPTR su ortofoto digitale_6.2.1 componenti botanico vegetazionali scala 1:50.000

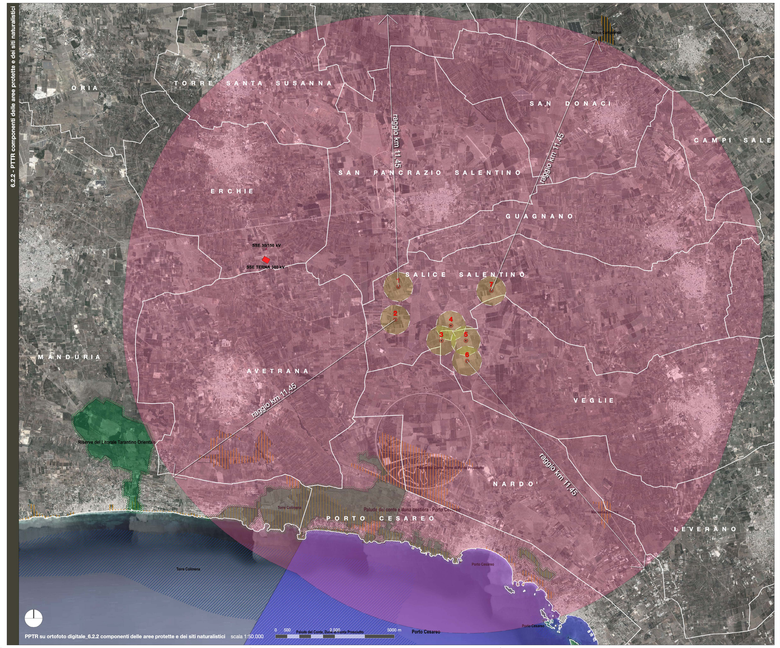


PPTR su ortofoto digitale_6.2.2 componenti delle aree protette e dei siti naturalistici scala 1:50.000

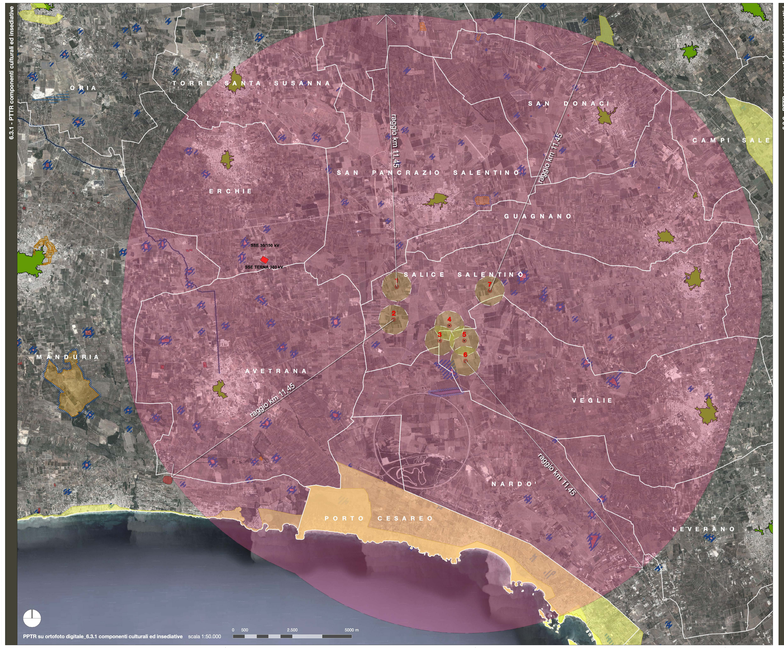


PPTR su ortofoto digitale_6.3.1 componenti culturali ed insediative scala 1:50.000

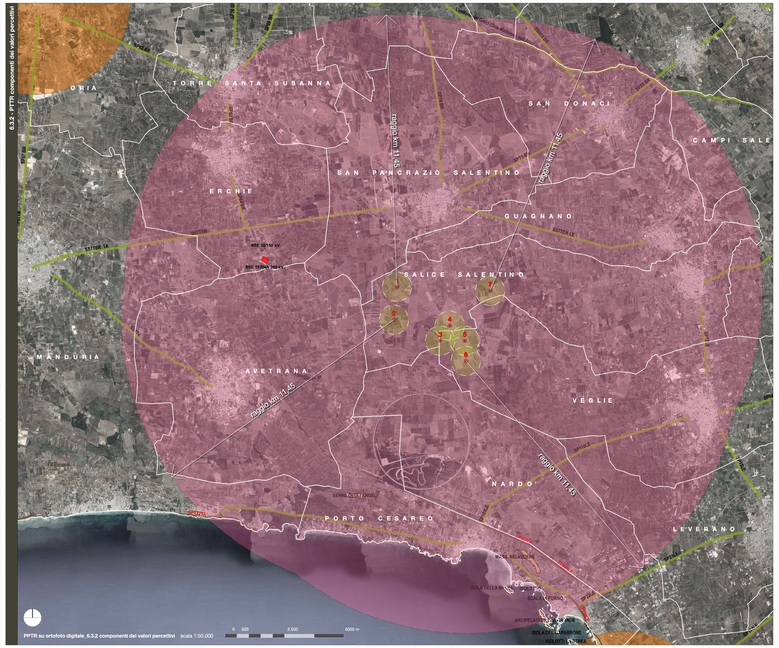


PPTR su ortofoto digitale_6.3.2 componenti dei valori percettivi scala 1:50.000