



# ANAS S.p.A.

DIREZIONE CENTRALE PROGRAMMAZIONE PROGETTAZIONE

## PA 12/09

### CORRIDOIO PLURIMODALE TIRRENICO - NORD EUROPA

### ITINERARIO AGRIGENTO - CALTANISSETTA - A19

### S.S. N° 640 "DI PORTO EMPEDOCLE"

### AMMODERNAMENTO E ADEGUAMENTO ALLA CAT. B DEL D.M. 5.11.2001

### Dal km 44+000 allo svincolo con l'A19

## PROGETTO DEFINITIVO

Contraente Generale:



## ESPROPRI - OCCUPAZIONE TEMPORANEA - SERVITU' GENERALE

### SCHEDE VISURE CATASTALI COMUNE DI CALTANISSETTA (CL) 2/9

Codice Unico Progetto (CUP) : F91B09000070001

Codice Elaborato:

PA12\_09 - E 0 0 0 G E 2 1 7 A F 0 1 Z S H 0 0 3 B

Scala:

F						
E						
D						
C						
B	Luglio 2011	Revisione a seguito di incontri con il Committente	F. CARLI	V. PISCITELLI	M. LITI	P. PAGLINI
A	Aprile 2011	EMISSIONE	F. CARLI	V. PISCITELLI	M. LITI	P. PAGLINI
REV.	DATA	DESCRIZIONE	REDATTO	VERIFICATO	APPROVATO	AUTORIZZATO

Responsabile del procedimento: Ing. MAURIZIO ARAMINI

Il Progettista:



Il Consulente Specialista:



Il Geologo:



Il Coordinatore per la sicurezza in fase di progetto:



Direttore dei lavori:



DITTA 185

# Visura per immobile

## Situazione degli atti informatizzati al 25/11/2010

<b>Dati della richiesta</b>	<b>Comune di CALTANISSETTA ( Codice: B429)</b>
	<b>Provincia di CALTANISSETTA</b>
<b>Catasto Terreni</b>	<b>Foglio: 155 Particella: 402</b>

**Immobile**

N.	DATI IDENTIFICATIVI			DATI CLASSAMENTO						DATI DERIVANTI DA		
	Foglio	Particella	Sub	Porz	Qualità Classe		Superficie(m <sup>2</sup> )	Deduz	Reddito			
					ha	are ca			Dominicale		Agrario	
1	155	402		AA	SEMINATIVO	4	17	00		Euro 2,63	Euro 0,70	Tabella di variazione del 12/12/2007 n . 37531 .1/2007 in atti dal 12/12/2007 (protocollo n . CL0173642) TRASMISSIONE DATI AGEA AI SENSI DEL DL 3 .10 .2006 N .262
				AB	MANDORL ETO	3	00	98		Euro 0,51	Euro 0,33	

<b>Notifica</b>		<b>Partita</b>	
<b>Annotazioni</b>	VARIAZIONE COLTURALE ESEGUITA AI SENSI DEL DL 3 .10 .2006 N . 262 , CONVERTITO CON MODIFICAZIONI NELLA LEGGE 24 .11 .2006 N . 286 (ANNO 2007) - QUALITA` DICHIARATA O PARIFICATA A COLTURA PRESENTE NEL QUADRO TARIFFARIO DEL COMUNE		

**INTESTATO**

N.	DATI ANAGRAFICI	CODICE FISCALE	DIRITTI E ONERI REALI
1	RIZZARI Maria Luisa nata a CALTANISSETTA il 08/09/1951	RZZMLS51P48B429H*	(1) Proprieta` per 1/1 in regime di comunione dei beni
<b>DATI DERIVANTI DA</b>	ISTRUMENTO (ATTO PUBBLICO) del 16/02/1994 Voltura n . 2078 .1/1994 in atti dal 20/02/2001 (protocollo n . 26537) Repertorio n .: 47531 Rogante: VANCHERI Sede: CALTANISSETTA Registrazione: UR Sede: CALTANISSETTA n: 587 del 08/03/1994 DONAZ .		

 Rilasciata da: **Servizio Telematico**

DITTA 186

# Visura per immobile

## Situazione degli atti informatizzati al 25/11/2010

<b>Dati della richiesta</b>	<b>Comune di CALTANISSETTA ( Codice: B429)</b>
<b>Catasto Terreni</b>	<b>Provincia di CALTANISSETTA</b>
	<b>Foglio: 155 Particella: 1037</b>

**Immobile**

N.	DATI IDENTIFICATIVI			DATI CLASSAMENTO					DATI DERIVANTI DA	
	Foglio	Particella	Sub	Porz	Qualità Classe	Superficie(m <sup>2</sup> ) ha are ca	Deduz	Reddito		
1	155	1037		-	SEMIN ARBOR 2	25 47		Euro 13,81 L. 26.744	Euro 3,95 L. 7.641	<b>Tabella di variazione del 30/11/2001 n . 4317 .1/2001 in atti dal 30/11/2001 (protocollo n . 139533)</b>

<b>Notifica</b>		<b>Partita</b>	
<b>Annotazioni</b>	par.IIa generata da tipo di fraz. valido ai soli fini ultimo comma art.18 legge 47/85		

**INTESTATO**

N.	DATI ANAGRAFICI	CODICE FISCALE	DIRITTI E ONERI REALI
1	SARDO Gabriella Rosaria Maria nata a SAN CATALDO il 08/01/1956	SRDGRL56A48H792M*	(1) Proprieta` per 1/1 bene personale
<b>DATI DERIVANTI DA</b>	ISTRUMENTO (ATTO PUBBLICO) del 09/05/2007 Nota presentata con Modello Unico n . 6176 .3/2007 in atti dal 21/05/2007 Repertorio n .: 24794 Rogante: PALAZZOLO GIUSEPPA Sede: SAN CATALDO DIVISIONE		

 Rilasciata da: **Servizio Telematico**

DITTA 187

## Visura per immobile

### Situazione degli atti informatizzati al 03/08/2011

<b>Dati della richiesta</b>	<b>Comune di CALTANISSETTA ( Codice: B429)</b>
	<b>Provincia di CALTANISSETTA</b>
<b>Catasto Terreni</b>	<b>Foglio: 156 Particella: 1</b>

**Immobile**

N.	DATI IDENTIFICATIVI			DATI CLASSAMENTO					DATI DERIVANTI DA	
	Foglio	Particella	Sub	Porz	Qualità Classe	Superficie(m <sup>2</sup> )	Deduz	Reddito		
						ha are ca		Dominicale		Agrario
<b>1</b>	<b>156</b>	<b>1</b>		-	<b>VIGNETO 2</b>	<b>16 70</b>		<b>Euro 18,97</b>	<b>Euro 6,90</b>	<b>Tabella di variazione del 09/03/2007 n . 8056 .1/2007 in atti dal 09/03/2007 (protocollo n . CL0033340)</b> <b>TRASMISSIONE DATI AI SENSI DEL DECRETO 262 DEL 3 OTTOBRE 2006</b>
<b>Notifica</b>				<b>Partita</b>						
<b>Riserve</b>				1 Atti di passaggio intermedi non esistenti						
<b>Annotazioni</b>				VARIAZIONE COLTURALE EX D.L. N. 262/06 - QUALITA` DICHIARATA O PARIFICATA A COLTURA PRESENTE NEL QUADRO TARIFFARIO						

**INTESTATO**

N.	DATI ANAGRAFICI	CODICE FISCALE	DIRITTI E ONERI REALI
1	VINCI Raffaele nato a CALTANISSETTA il 01/01/1946	VNCRFL46A01B4290*	(1) Proprieta` per 1/1 SEPARAZIONE DEI BENI
<b>DATI DERIVANTI DA</b>		SCRITTURA PRIVATA del 01/03/2011 Voltura n . 1504 .1/2011 in atti dal 03/03/2011 (protocollo n . CL0026154) Repertorio n .: 98571 Rogante: PILATO GIUSEPPE Sede: CALTANISSETTA ATTO DICHIARATIVO A FINI CATASTALI	

 Rilasciata da: **Servizio Telematico**

DITTA 188



## Visura per immobile

### Situazione degli atti informatizzati al 25/11/2010

<b>Dati della richiesta</b>	<b>Comune di CALTANISSETTA ( Codice: B429)</b>
<b>Catasto Terreni</b>	<b>Provincia di CALTANISSETTA</b>
	<b>Foglio: 157 Particella: 176</b>

**Immobile**

N.	DATI IDENTIFICATIVI			DATI CLASSAMENTO						DATI DERIVANTI DA		
	Foglio	Particella	Sub	Porz	Qualità Classe	Superficie(m²)		Deduz	Reddito			
						ha	are ca		Dominicale		Agrario	
<b>1</b>	<b>157</b>	<b>176</b>		-	<b>SEMIN ARBOR</b>	<b>2</b>	<b>36</b>	<b>18</b>		<b>Euro 19,62</b>	<b>Euro 5,61</b>	<b>Tipo mappale del 17/06/2003 n . 5640 .1/2003 in atti dal 17/06/2003 (protocollo n . 340320)</b>
<b>Notifica</b>							<b>Partita</b>					

**INTESTATI**

N.	DATI ANAGRAFICI	CODICE FISCALE	DIRITTI E ONERI REALI
1	RUSSO Giovanni Salvatore nato a CALTANISSETTA il 06/07/1956	RSSGNN56L06B429S*	(1) Proprieta` per 1/3
2	RUSSO Grazia Clara Maria nata a CALTANISSETTA il 11/02/1955	RSSGZC55B51B429V*	(1) Proprieta` per 1/3
3	RUSSO Maria Teresa nata a CALTANISSETTA il 24/06/1959	RSSMTR59H64B429M*	(1) Proprieta` per 1/3
<b>DATI DERIVANTI DA</b>		DENUNZIA (NEI PASSAGGI PER CAUSA DI MORTE) del 21/01/2009 n . 752 .1/2010 in atti dal 02/02/2010 (protocollo n . CL0015708) Registrazione: UU Sede: CALTANISSETTA	
		Volume: 9990 n: 69 del 20/01/2010 DENUNZIA DI SUCCESSIONE	

 Rilasciata da: **Servizio Telematico**

## Visura per immobile

### Situazione degli atti informatizzati al 25/11/2010

<b>Dati della richiesta</b>	<b>Comune di CALTANISSETTA ( Codice: B429)</b>
	<b>Provincia di CALTANISSETTA</b>
<b>Catasto Terreni</b>	<b>Foglio: 157 Particella: 224</b>

**Immobile**

N.	DATI IDENTIFICATIVI			DATI CLASSAMENTO					DATI DERIVANTI DA	
	Foglio	Particella	Sub	Porz	Qualità Classe	Superficie(m²)	Deduz	Reddito		
						ha are ca		Dominicale		Agrario
<b>1</b>	<b>157</b>	<b>224</b>		-	<b>SEMIN ARBOR 2</b>	<b>02 10</b>		<b>Euro 1,14 L. 2.205</b>	<b>Euro 0,33 L. 630</b>	<b>Impianto meccanografico del 24/10/1977</b>
<b>Notifica</b>					<b>Partita</b>					

**INTESTATI**

N.	DATI ANAGRAFICI	CODICE FISCALE	DIRITTI E ONERI REALI
1	RUSSO Giovanni Salvatore nato a CALTANISSETTA il 06/07/1956	RSSGNN56L06B429S*	(1) Proprieta` per 1/3
2	RUSSO Grazia Clara Maria nata a CALTANISSETTA il 11/02/1955	RSSGZC55B51B429V*	(1) Proprieta` per 1/3
3	RUSSO Maria Teresa nata a CALTANISSETTA il 24/06/1959	RSSMTR59H64B429M*	(1) Proprieta` per 1/3
<b>DATI DERIVANTI DA</b>		DENUNZIA (NEI PASSAGGI PER CAUSA DI MORTE) del 21/01/2009 n . 752 .1/2010 in atti dal 02/02/2010 (protocollo n . CL0015708) Registrazione: UU Sede: CALTANISSETTA	
		Volume: 9990 n: 69 del 20/01/2010 DENUNZIA DI SUCCESSIONE	

 Rilasciata da: **Servizio Telematico**

DITTA 189

## Visura per immobile

### Situazione degli atti informatizzati al 25/11/2010

<b>Dati della richiesta</b>	<b>Comune di CALTANISSETTA ( Codice: B429)</b>
	<b>Provincia di CALTANISSETTA</b>
<b>Catasto Terreni</b>	<b>Foglio: 157 Particella: 138</b>

**Immobile**

N.	DATI IDENTIFICATIVI			DATI CLASSAMENTO						DATI DERIVANTI DA		
	Foglio	Particella	Sub	Porz	Qualità Classe		Superficie(m <sup>2</sup> )		Deduz		Reddito	
							ha	are ca			Dominicale	Agrario
<b>1</b>	<b>157</b>	<b>138</b>		AA	<b>ULIVETO</b>	<b>3</b>	<b>11</b>	<b>21</b>		<b>Euro 4,34</b>	<b>Euro 2,89</b>	<b>Tabella di variazione del 12/12/2007 n . 37621 .1/2007 in atti dal 12/12/2007 (protocollo n . CL0173732)</b> <b>TRASMISSIONE DATI AGEA AI SENSI DEL DL 3 .10 .2006 N .262</b>
				AB	<b>SEMIN ARBOR</b>	<b>2</b>	<b>13</b>	<b>59</b>		<b>Euro 7,37</b>	<b>Euro 2,11</b>	
<b>Notifica</b>				<b>Partita</b>								
<b>Annotazioni</b>				VARIAZIONE COLTURALE ESEGUITA AI SENSI DEL DL 3 .10 .2006 N . 262 , CONVERTITO CON MODIFICAZIONI NELLA LEGGE 24 .11 .2006 N . 286 (ANNO 2007) - QUALITA` DICHIARATA O PARIFICATA A COLTURA PRESENTE NEL QUADRO TARIFFARIO DEL COMUNE								

**INTESTATO**

N.	DATI ANAGRAFICI	CODICE FISCALE	DIRITTI E ONERI REALI
1	AMBRA Ignazio nato a CALTANISSETTA il 23/01/1935	MBRGNZ35A23B429D*	(1) Proprieta` per 1000/1000

 Rilasciata da: **Servizio Telematico**

## Visura per immobile

### Situazione degli atti informatizzati al 25/11/2010

<b>Dati della richiesta</b>	<b>Comune di CALTANISSETTA ( Codice: B429)</b>
	<b>Provincia di CALTANISSETTA</b>
<b>Catasto Terreni</b>	<b>Foglio: 157 Particella: 172</b>

**Immobile**

N.	DATI IDENTIFICATIVI			DATI CLASSAMENTO						DATI DERIVANTI DA
	Foglio	Particella	Sub	Porz	Qualità Classe	Superficie(m <sup>2</sup> )	Deduz	Reddito		
						ha are ca		Dominicale	Agrario	
1	157	172		-	ULIVETO 3	40 00		Euro 15,49	Euro 10,33	<b>Tabella di variazione del 12/12/2007 n . 37625 .1/2007 in atti dal 12/12/2007 (protocollo n . CL0173736) TRASMISSIONE DATI AGEA AI SENSI DEL DL 3 .10 .2006 N .262</b>
<b>Notifica</b>						<b>Partita</b>				
<b>Annotazioni</b>	VARIAZIONE COLTURALE ESEGUITA AI SENSI DEL DL 3 .10 .2006 N . 262 , CONVERTITO CON MODIFICAZIONI NELLA LEGGE 24 .11 .2006 N . 286 (ANNO 2007) - QUALITA` DICHIARATA O PARIFICATA A COLTURA PRESENTE NEL QUADRO TARIFFARIO DEL COMUNE									

**INTESTATO**

N.	DATI ANAGRAFICI	CODICE FISCALE	DIRITTI E ONERI REALI
1	AMBRA Ignazio nato a CALTANISSETTA il 23/01/1935	MBRGNZ35A23B429D*	(1) Proprieta` per 1000/1000
<b>DATI DERIVANTI DA</b>	ISTRUMENTO (ATTO PUBBLICO) del 24/07/1979 Voltura n . 363879 in atti dal 26/06/1989 Repertorio n .: 14761 Rogante: G VANCHERI Sede: CALTANISSETTA Registrazione: UR Sede: CALTANISSETTA n: 3065 del 03/08/1979		

 Rilasciata da: **Servizio Telematico**

## Visura per immobile

### Situazione degli atti informatizzati al 25/11/2010

<b>Dati della richiesta</b>	<b>Comune di CALTANISSETTA ( Codice: B429)</b>
	<b>Provincia di CALTANISSETTA</b>
<b>Catasto Terreni</b>	<b>Foglio: 157 Particella: 173</b>

**Immobile**

N.	DATI IDENTIFICATIVI			DATI CLASSAMENTO					DATI DERIVANTI DA	
	Foglio	Particella	Sub	Porz	Qualità Classe	Superficie(m²) ha are ca	Deduz	Reddito		
1	157	173		-	SEMIN ARBOR 2	04 70		Euro 2,55 L. 4.935	Euro 0,73 L. 1.410	<b>FRAZIONAMENTO n. 50676 in atti dal 26/06/1989</b>
<b>Notifica</b>					<b>Partita</b>	24237				

**INTESTATO**

N.	DATI ANAGRAFICI	CODICE FISCALE	DIRITTI E ONERI REALI
1	AMBRA Ignazio nato a CALTANISSETTA il 23/01/1935	MBRGNZ35A23B429D*	(1) Proprieta` per 1000/1000
<b>DATI DERIVANTI DA</b>		ISTRUMENTO (ATTO PUBBLICO) del 24/07/1979 Voltura n . 3638 .1/1979 in atti dal 29/11/1991 Repertorio n .: 14761 Rogante: G VANCHERI Sede: CALTANISSETTA	
Registrazione: Sede: CALTANISSETTA n: 3065 del 03/08/1979			

 Rilasciata da: **Servizio Telematico**

# Visura per immobile

## Situazione degli atti informatizzati al 25/11/2010

<b>Dati della richiesta</b>	<b>Comune di CALTANISSETTA ( Codice: B429)</b>
	<b>Provincia di CALTANISSETTA</b>
<b>Catasto Terreni</b>	<b>Foglio: 157 Particella: 222</b>

**Immobile**

N.	DATI IDENTIFICATIVI			DATI CLASSAMENTO						DATI DERIVANTI DA	
	Foglio	Particella	Sub	Porz	Qualità Classe	Superficie(m <sup>2</sup> )		Deduz	Reddito		
						ha	are ca		Dominicale		Agrario
1	157	222		AA	ULIVETO 3	08	51		Euro 3,30	Euro 2,20	Tabella di variazione del 12/12/2007 n . 37627 .1/2007 in atti dal 12/12/2007 (protocollo n . CL0173738) TRASMISSIONE DATI AGEA AI SENSI DEL DL 3 .10 .2006 N .262
				AB	SEMINATIVO 2	03	29		Euro 1,70	Euro 0,51	
<b>Notifica</b>				<b>Partita</b>							
<b>Annotazioni</b>				VARIAZIONE COLTURALE ESEGUITA AI SENSI DEL DL 3 .10 .2006 N . 262 , CONVERTITO CON MODIFICAZIONI NELLA LEGGE 24 .11 .2006 N . 286 (ANNO 2007) - QUALITA` DICHIARATA O PARIFICATA A COLTURA PRESENTE NEL QUADRO TARIFFARIO DEL COMUNE							

**INTESTATO**

N.	DATI ANAGRAFICI	CODICE FISCALE	DIRITTI E ONERI REALI
1	AMBRA Ignazio nato a CALTANISSETTA il 23/01/1935	MBRGNZ35A23B429D*	(1) Proprieta` per 1000/1000

 Rilasciata da: **Servizio Telematico**

## Visura per immobile

### Situazione degli atti informatizzati al 25/11/2010

<b>Dati della richiesta</b>	<b>Comune di CALTANISSETTA ( Codice: B429)</b>
	<b>Provincia di CALTANISSETTA</b>
<b>Catasto Terreni</b>	<b>Foglio: 157 Particella: 225</b>

**Immobile**

N.	DATI IDENTIFICATIVI			DATI CLASSAMENTO					DATI DERIVANTI DA	
	Foglio	Particella	Sub	Porz	Qualità Classe	Superficie(m <sup>2</sup> )	Deduz	Reddito		
						ha are ca			Dominicale	Agrario
<b>1</b>	<b>157</b>	<b>225</b>		-	<b>SEMIN ARBOR 2</b>	<b>01 45</b>		<b>Euro 0,79 L. 1.523</b>	<b>Euro 0,22 L. 435</b>	<b>Impianto meccanografico del 24/10/1977</b>
<b>Notifica</b>						<b>Partita</b>	26324			

**INTESTATO**

N.	DATI ANAGRAFICI	CODICE FISCALE	DIRITTI E ONERI REALI
1	AMBRA Ignazio nato a CALTANISSETTA il 23/01/1935	MBRGNZ35A23B429D*	(1) Proprieta` per 1000/1000
<b>DATI DERIVANTI DA</b>		ISTRUMENTO (ATTO PUBBLICO) del 24/07/1979 Voltura n . 363879 in atti dal 26/06/1989 Repertorio n .: 14761 Rogante: G VANCHERI Sede: CALTANISSETTA Registrazione: UR Sede: CALTANISSETTA n: 3065 del 03/08/1979	

 Rilasciata da: **Servizio Telematico**



## Visura per immobile

### Situazione degli atti informatizzati al 25/11/2010

<b>Dati della richiesta</b>	<b>Comune di CALTANISSETTA ( Codice: B429)</b>
	<b>Provincia di CALTANISSETTA</b>
<b>Catasto Terreni</b>	<b>Foglio: 157 Particella: 226</b>

**Immobile**

N.	DATI IDENTIFICATIVI			DATI CLASSAMENTO					DATI DERIVANTI DA	
	Foglio	Particella	Sub	Porz	Qualità Classe	Superficie(m <sup>2</sup> )	Deduz	Reddito		
						ha are ca			Dominicale	Agrario
<b>1</b>	<b>157</b>	<b>226</b>		-	<b>SEMIN ARBOR 2</b>	<b>00 30</b>		<b>Euro 0,16 L. 315</b>	<b>Euro 0,05 L. 90</b>	<b>Impianto meccanografico del 24/10/1977</b>
<b>Notifica</b>						<b>Partita</b>	24237			

**INTESTATO**

N.	DATI ANAGRAFICI	CODICE FISCALE	DIRITTI E ONERI REALI
1	AMBRA Ignazio nato a CALTANISSETTA il 23/01/1935	MBRGNZ35A23B429D*	(1) Proprieta` per 1000/1000

 Rilasciata da: **Servizio Telematico**

DITTA 190

## Visura per immobile

### Situazione degli atti informatizzati al 25/11/2010

<b>Dati della richiesta</b>	<b>Comune di CALTANISSETTA ( Codice: B429)</b>
	<b>Provincia di CALTANISSETTA</b>
<b>Catasto Terreni</b>	<b>Foglio: 157 Particella: 244</b>

**Immobile**

N.	DATI IDENTIFICATIVI			DATI CLASSAMENTO						DATI DERIVANTI DA
	Foglio	Particella	Sub	Porz	Qualità Classe	Superficie(m <sup>2</sup> )	Deduz	Reddito		
						ha are ca		Dominicale	Agrario	
<b>1</b>	<b>157</b>	<b>244</b>		-	<b>SEMIN ARBOR 2</b>	<b>00 02</b>		<b>Euro 0,01 L. 21</b>	<b>Euro 0,01 L. 6</b>	<b>FRAZIONAMENTO n. 23774 in atti dal 26/06/1989</b>
<b>Notifica</b>						<b>Partita</b>	19004			

**INTESTATO**

N.	DATI ANAGRAFICI	CODICE FISCALE	DIRITTI E ONERI REALI
1	GRACI Angelo nato a CALTANISSETTA il 13/02/1909		(1) Proprieta` per 1000/1000

 Rilasciata da: **Servizio Telematico**

## Visura per immobile

### Situazione degli atti informatizzati al 25/11/2010

<b>Dati della richiesta</b>	<b>Comune di CALTANISSETTA ( Codice: B429)</b>
<b>Catasto Terreni</b>	<b>Provincia di CALTANISSETTA</b>
	<b>Foglio: 157 Particella: 270</b>

**Immobile**

N.	DATI IDENTIFICATIVI			DATI CLASSAMENTO						DATI DERIVANTI DA
	Foglio	Particella	Sub	Porz	Qualità Classe	Superficie(m²)	Deduz	Reddito		
						ha are ca		Dominicale	Agrario	
<b>1</b>	<b>157</b>	<b>270</b>		-	<b>SEMIN ARBOR 2</b>	<b>00 80</b>		<b>Euro 0,43 L. 840</b>	<b>Euro 0,12 L. 240</b>	<b>FRAZIONAMENTO n. 23774 in atti dal 26/06/1989</b>
<b>Notifica</b>						<b>Partita</b>	19004			

**INTESTATO**

N.	DATI ANAGRAFICI	CODICE FISCALE	DIRITTI E ONERI REALI
1	GRACI Angelo nato a CALTANISSETTA il 13/02/1909		(1) Proprieta` per 1000/1000

 Rilasciata da: **Servizio Telematico**

DITTA 191

## Visura per immobile

### Situazione degli atti informatizzati al 25/11/2010

<b>Dati della richiesta</b>	<b>Comune di CALTANISSETTA ( Codice: B429)</b>
	<b>Provincia di CALTANISSETTA</b>
<b>Catasto Terreni</b>	<b>Foglio: 157 Particella: 165</b>

**Area di enti urbani e promiscui**

N.	DATI IDENTIFICATIVI			DATI CLASSAMENTO					DATI DERIVANTI DA	
	Foglio	Particella	Sub	Porz	Qualità Classe	Superficie(m <sup>2</sup> ) ha are ca	Deduz	Reddito		
								Dominicale	Agrario	
1	157	165		-	ENTE URBANO	03 00				Tipo mappale del 11/04/2003 n . 3303 .2/2003 in atti dal 11/04/2003 (protocollo n . 1180)
<b>Notifica</b>						<b>Partita</b>	1			
<b>Annotazioni</b>	COMPRENDE IL FG. 157 N. 193									

 Rilasciata da: **Servizio Telematico**

**Dati della richiesta**

Catasto: FABBRICATI

Comune: CALTANISSETTA (B429) (CL)

Foglio: 157

Particella: 165

Elenco Unità Immobiliari Individuate											
N.	Foglio	Particella	Sub	Z.C.	Categoria	Classe	Consistenza	Partita	Rendita(Euro)	Rendita(Lire)	Indirizzo
1	157	165		2	A/4	4	3 vani	1014751	113,88	220.500	CONTRADA FAVARELLA, Piano T

# Visura per immobile

## Situazione degli atti informatizzati al 25/11/2010

<b>Dati della richiesta</b>	<b>Comune di CALTANISSETTA ( Codice: B429)</b>
	<b>Provincia di CALTANISSETTA</b>
<b>Catasto Fabbricati</b>	<b>Foglio: 157 Particella: 165</b>

**Unità immobiliare**

N.	DATI IDENTIFICATIVI				DATI DI CLASSAMENTO							DATI DERIVANTI DA
	Sezione Urbana	Foglio	Particella	Sub	Zona Cens.	Micro Zona	Categoria	Classe	Consistenza		Rendita	
1		157	165		2		A/4	4	3 vani		<b>Euro 113,88</b> <b>L. 220.500</b>	CLASSAMENTO del 14/09/1988 n . 402/A .1/1988 in atti dal 05/05/1994
<b>Indirizzo</b>		CONTRADA FAVARELLA piano: T;										
<b>Notifica</b>	-						<b>Partita</b>	1014751		<b>Mod.58</b>	-	

**INTESTATO**

N.	DATI ANAGRAFICI	CODICE FISCALE	DIRITTI E ONERI REALI
1	SPENA Salvatore nato a CALTANISSETTA il 09/06/1946	SPNSVT46H09B429Y*	(1) Proprieta` per 1000/1000
<b>DATI DERIVANTI DA</b>		ISTRUMENTO (ATTO PUBBLICO) del 06/10/1997 Voltura n . 5151 .1/1997 in atti dal 05/11/1998 Repertorio n .: 7110 Rogante: AMICO NINO ITALICO Sede: SAN CATALDO COMPRAVENDITA	

 Rilasciata da: **Servizio Telematico**



# Visura per immobile

## Situazione degli atti informatizzati al 25/11/2010

<b>Dati della richiesta</b>	<b>Comune di CALTANISSETTA ( Codice: B429)</b>
	<b>Provincia di CALTANISSETTA</b>
<b>Catasto Terreni</b>	<b>Foglio: 157 Particella: 221</b>

**Immobile**

N.	DATI IDENTIFICATIVI			DATI CLASSAMENTO					DATI DERIVANTI DA	
	Foglio	Particella	Sub	Porz	Qualità Classe	Superficie(m <sup>2</sup> )	Deduz	Reddito		
						ha are ca			Dominicale	Agrario
<b>1</b>	<b>157</b>	<b>221</b>		-	<b>VIGNETO 2</b>	<b>08 80</b>		<b>Euro 10,00</b> <b>L. 19.360</b>	<b>Euro 3,64</b> <b>L. 7.040</b>	<b>Impianto meccanografico del 24/10/1977</b>
<b>Notifica</b>						<b>Partita</b>	10583			

**INTESTATO**

N.	DATI ANAGRAFICI	CODICE FISCALE	DIRITTI E ONERI REALI
1	SPENA Salvatore nato a CALTANISSETTA il 09/06/1946	SPNSVT46H09B429Y*	(1) Proprieta` per 1000/1000
<b>DATI DERIVANTI DA</b>		ISTRUMENTO (ATTO PUBBLICO) del 06/10/1997 Voltura n. 3576.1/1997 in atti dal 04/11/1998 Repertorio n.: 7110 Rogante: AMICO NINO ITALICO Sede: SAN CATALDO	

 Rilasciata da: **Servizio Telematico**

DITTA 192

## Visura per immobile

### Situazione degli atti informatizzati al 25/11/2010

<b>Dati della richiesta</b>	<b>Comune di CALTANISSETTA ( Codice: B429)</b>
	<b>Provincia di CALTANISSETTA</b>
<b>Catasto Terreni</b>	<b>Foglio: 157 Particella: 626</b>

**Area di enti urbani e promiscui**

N.	DATI IDENTIFICATIVI			DATI CLASSAMENTO						DATI DERIVANTI DA	
	Foglio	Particella	Sub	Porz	Qualità Classe	Superficie(m <sup>2</sup> )	Deduz	Reddito			
						ha are ca			Dominicale	Agrario	
<b>1</b>	<b>157</b>	<b>626</b>		-	<b>ENTE URBANO</b>	<b>07 30</b>					<b>TIPO MAPPALE del 09/07/1996 n . 1237 .1/1996 in atti dal 09/07/1996</b>
<b>Notifica</b>						<b>Partita</b>	1				

Rilasciata da: **Servizio Telematico**

**Dati della richiesta**

Catasto: FABBRICATI

Comune: CALTANISSETTA (B429) (CL)

Foglio: 157

Particella: 626

Elenco Unità Immobiliari Individuate											
N.	Foglio	Particella	Sub	Z.C.	Categoria	Classe	Consistenza	Partita	Rendita(Euro)	Rendita(Lire)	Indirizzo
1	157	626		2	A/3	1	2,5 vani	1011312	108,46	210.000	CONTRADA FAVARELLA, SNC Piano T

## Visura per immobile

### Situazione degli atti informatizzati al 25/11/2010

<b>Dati della richiesta</b>	<b>Comune di CALTANISSETTA ( Codice: B429)</b>
<b>Catasto Fabbricati</b>	<b>Provincia di CALTANISSETTA</b>
	<b>Foglio: 157 Particella: 626</b>

**Unità immobiliare**

N.	DATI IDENTIFICATIVI				DATI DI CLASSAMENTO							DATI DERIVANTI DA
	Sezione Urbana	Foglio	Particella	Sub	Zona Cens.	Micro Zona	Categoria	Classe	Consistenza		Rendita	
1		157	626		2		A/3	1	2,5 vani		<b>Euro 108,46</b> <b>L. 210.000</b>	COSTITUZIONE del 30/09/1996 n . B00354 .1/1996 in atti dal 30/09/1996
<b>Indirizzo</b>		CONTRADA FAVARELLA SNC piano: T;										
<b>Notifica</b>	-						<b>Partita</b>	-		<b>Mod.58</b>	3342	
<b>Annotazioni</b>	classamento proposto e validato (D.M. 701/94)											

**INTESTATI**

N.	DATI ANAGRAFICI	CODICE FISCALE	DIRITTI E ONERI REALI
1	BELLO Giuseppe nato a CALTANISSETTA il 19/02/1959	BLLGPP59B19B429M	(1) Proprieta` per 1/9 bene personale
2	BELLO Michele nato a CALTANISSETTA il 11/06/1956	BLLMHL56H11B429V	(1) Proprieta` per 1/9 bene personale
3	BELLO Salvatore nato a CALTANISSETTA il 29/01/1955	BLLSVT55A29B429H*	(1) Proprieta` per 1/9 bene personale
4	GIOENCO Grazia nata a CALTANISSETTA il 10/09/1924	GVNGRZ24P50B429Q*	(1) Proprieta` per 6/9 bene personale
<b>DATI DERIVANTI DA</b>	DENUNZIA (NEI PASSAGGI PER CAUSA DI MORTE) del 15/07/2008 n . 9096 .1/2008 in atti dal 02/10/2008 (protocollo n . CL0095253) Registrazione: UU Sede: CALTANISSETTA Volume: 324 n: 22 del 09/09/2008 SUCC . BELLO ANTONIO		

 Rilasciata da: **Servizio Telematico**

DITTA 193

# Visura per immobile

## Situazione degli atti informatizzati al 25/11/2010

<b>Dati della richiesta</b>	<b>Comune di CALTANISSETTA ( Codice: B429)</b>
	<b>Provincia di CALTANISSETTA</b>
<b>Catasto Terreni</b>	<b>Foglio: 157 Particella: 220</b>

**Immobile**

N.	DATI IDENTIFICATIVI			DATI CLASSAMENTO					DATI DERIVANTI DA	
	Foglio	Particella	Sub	Porz	Qualità Classe	Superficie(m <sup>2</sup> ) ha are ca	Deduz	Reddito		
1	157	220		-	SEMINATIVO 2	12 20		Euro 6,30 L. 12.200	Euro 1,89 L. 3.660	<b>VARIAZIONE D'UFFICIO del 05/04/1991 n . 132/1991 in atti dal 12/06/1991 DV . 4536/75</b>

<b>Notifica</b>		<b>Partita</b>	
<b>Annotazioni</b>	CONVALIDA ATTO DEL 18/9/75 REP. 16480 NOT. LA SPINA REG. A CALTANISSETTA IL 23/9/75 N. 3505 (A FAVORE DI AMBRA IGNAZIO)		

**INTESTATI**

N.	DATI ANAGRAFICI	CODICE FISCALE	DIRITTI E ONERI REALI
1	AMMINISTRAZIONE DEL FONDO PER IL CULTO con sede in CALTANISSETTA	0000000018	(4) Diritto del concedente
2	CALI Giovanna nata a CALTANISSETTA il 07/07/1929	CLAGNN29L47B429Y*	Livellario
<b>DATI DERIVANTI DA</b>	ISTRUMENTO (ATTO PUBBLICO) del 19/09/1975 Voltura n . 453775 in atti dal 26/06/1989 Repertorio n .: 16484 Rogante: LA SPINA S Sede: SAN CATALDO Registrazione: UR Sede: CALTANISSETTA n: 3507 del 23/09/1975		

 Rilasciata da: **Servizio Telematico**

DITTA 194



# Visura per immobile

## Situazione degli atti informatizzati al 25/11/2010

<b>Dati della richiesta</b>	<b>Comune di CALTANISSETTA ( Codice: B429)</b>
<b>Catasto Terreni</b>	<b>Provincia di CALTANISSETTA</b>
	<b>Foglio: 157 Particella: 195</b>

**Immobile**

N.	DATI IDENTIFICATIVI			DATI CLASSAMENTO					DATI DERIVANTI DA	
	Foglio	Particella	Sub	Porz	Qualità Classe	Superficie(m <sup>2</sup> )	Deduz	Reddito		
						ha are ca		Dominicale		Agrario
<b>1</b>	<b>157</b>	<b>195</b>		-	<b>SEMINATIVO 2</b>	<b>27 60</b>		<b>Euro 14,25</b> <b>L. 27.600</b>	<b>Euro 4,28</b> <b>L. 8.280</b>	<b>Impianto meccanografico del 24/10/1977</b>
<b>Notifica</b>					<b>Partita</b>					

**INTESTATI**

N.	DATI ANAGRAFICI	CODICE FISCALE	DIRITTI E ONERI REALI
1	AMMINISTRAZIONE DEL FONDO PER IL CULTO con sede in CALTANISSETTA		(4) Diritto del concedente per 1/1
2	TERMINIO Cataldo nato a SAN CATALDO il 16/02/1956	TRMCLD56B16H792B*	(5) Enfiteusi per 2/10 LIVELLARIO
3	TERMINIO Enrico nato a SAN CATALDO il 04/09/1961	TRMNRC61P04H792I*	(5) Enfiteusi per 2/10 LIVELLARIO
4	TERMINIO Maria Concetta nata a SAN CATALDO il 02/06/1958	TRMMCN58H42H792I*	(5) Enfiteusi per 2/10 LIVELLARIO
5	TERMINIO Marianna nata a RIESI il 18/12/1950	TRMMNN50T58H281J*	(5) Enfiteusi per 2/10 LIVELLARIO
6	VASSALLO Cataldo nato a SAN CATALDO il 25/11/1976	VSSCLD76S25H792H*	(5) Enfiteusi per 1/10 LIVELLARIO
7	VASSALLO Nicolo' nato a SAN CATALDO il 23/07/1978	VSSNCL78L23H792P*	(5) Enfiteusi per 1/10 LIVELLARIO
<b>DATI DERIVANTI DA</b>		RETTIFICA DI INTESTAZIONE ALL'ATTUALITA' del 15/05/2006 Voltura n. 8618 .1/2006 in atti dal 15/09/2006 (protocollo n. CL0059314) Repertorio n.: 19399 Rogante: AMICO	
		Sede: SAN CATALDO CONTROLLO ESITI 6089/06	

 Rilasciata da: **Servizio Telematico**

DITTA 196

# Visura per immobile

## Situazione degli atti informatizzati al 25/11/2010

<b>Dati della richiesta</b>	<b>Comune di CALTANISSETTA ( Codice: B429)</b>
	<b>Provincia di CALTANISSETTA</b>
<b>Catasto Terreni</b>	<b>Foglio: 157 Particella: 242</b>

**Immobile**

N.	DATI IDENTIFICATIVI			DATI CLASSAMENTO					DATI DERIVANTI DA	
	Foglio	Particella	Sub	Porz	Qualità Classe	Superficie(m <sup>2</sup> )	Deduz	Reddito		
						ha are ca		Dominicale		Agrario
<b>1</b>	<b>157</b>	<b>242</b>		-	<b>SEMINATIVO 2</b>	<b>00 05</b>		<b>Euro 0,03 L. 50</b>	<b>Euro 0,01 L. 15</b>	<b>Impianto meccanografico del 24/10/1977</b>
<b>Notifica</b>					<b>Partita</b>					

**INTESTATI**

N.	DATI ANAGRAFICI	CODICE FISCALE	DIRITTI E ONERI REALI
1	LA FISCA Giuseppe nato a CALTANISSETTA il 05/10/1951	LFSGPP51R05B429J*	(1) Proprieta` per 1/2 in regime di comunione dei beni con VITALE AURELIA MADDALENA
2	VITALE Aurelia Maddalena nata a BUTERA il 28/03/1954	VTLRLA54C68B302K*	(1) Proprieta` per 1/2 in regime di comunione dei beni con LA FISCA GIUSEPPE
<b>DATI DERIVANTI DA</b>		ISTRUMENTO (ATTO PUBBLICO) del 26/02/2001 Trascrizione n . 2270 .1/2001 in atti dal 19/03/2001 Repertorio n .: 12388 Rogante: AMICO NINO ITALICO Sede: SAN CATALDO COMPRAVENDITA	

 Rilasciata da: **Servizio Telematico**

# Visura per immobile

## Situazione degli atti informatizzati al 25/11/2010

<b>Dati della richiesta</b>	<b>Comune di CALTANISSETTA ( Codice: B429)</b>
<b>Catasto Terreni</b>	<b>Provincia di CALTANISSETTA</b>
	<b>Foglio: 157 Particella: 243</b>

**Immobile**

N.	DATI IDENTIFICATIVI			DATI CLASSAMENTO					DATI DERIVANTI DA	
	Foglio	Particella	Sub	Porz	Qualità Classe	Superficie(m <sup>2</sup> )	Deduz	Reddito		
						ha are ca		Dominicale		Agrario
<b>1</b>	<b>157</b>	<b>243</b>		-	<b>SEMINATIVO 2</b>	<b>01 60</b>		<b>Euro 0,83</b> <b>L. 1.600</b>	<b>Euro 0,25</b> <b>L. 480</b>	<b>Impianto meccanografico del 24/10/1977</b>
<b>Notifica</b>					<b>Partita</b>					

**INTESTATI**

N.	DATI ANAGRAFICI	CODICE FISCALE	DIRITTI E ONERI REALI
1	LA FISCA Giuseppe nato a CALTANISSETTA il 05/10/1951	LFSGPP51R05B429J*	(1) Proprieta` per 1/2 in regime di comunione dei beni con VITALE AURELIA MADDALENA
2	VITALE Aurelia Maddalena nata a BUTERA il 28/03/1954	VTLRLA54C68B302K*	(1) Proprieta` per 1/2 in regime di comunione dei beni con LA FISCA GIUSEPPE
<b>DATI DERIVANTI DA</b>		ISTRUMENTO (ATTO PUBBLICO) del 26/02/2001 Trascrizione n . 2270 .1/2001 in atti dal 19/03/2001 Repertorio n .: 12388 Rogante: AMICO NINO ITALICO Sede: SAN CATALDO COMPRAVENDITA	

 Rilasciata da: **Servizio Telematico**

# Visura per immobile

## Situazione degli atti informatizzati al 25/11/2010

<b>Dati della richiesta</b>	<b>Comune di CALTANISSETTA ( Codice: B429)</b>
	<b>Provincia di CALTANISSETTA</b>
<b>Catasto Terreni</b>	<b>Foglio: 157 Particella: 720</b>

**Immobile**

N.	DATI IDENTIFICATIVI			DATI CLASSAMENTO					DATI DERIVANTI DA	
	Foglio	Particella	Sub	Porz	Qualità Classe	Superficie(m <sup>2</sup> )	Deduz	Reddito		
						ha are ca			Dominicale	Agrario
<b>1</b>	<b>157</b>	<b>720</b>		-	<b>SEMINATIVO 2</b>	<b>20 15</b>		<b>Euro 10,41</b> <b>L. 20.150</b>	<b>Euro 3,12</b> <b>L. 6.045</b>	<b>Tipo mappale del 12/12/2000 n . 2966 .1/2000 in atti dal 12/12/2000 (protocollo n . 127887)</b>
<b>Notifica</b>						<b>Partita</b>				

**INTESTATI**

N.	DATI ANAGRAFICI	CODICE FISCALE	DIRITTI E ONERI REALI
1	LA FISCA Giuseppe nato a CALTANISSETTA il 05/10/1951	LFSGPP51R05B429J*	(1) Proprieta` per 1/2 in regime di comunione dei beni con VITALE AURELIA MADDALENA
2	VITALE Aurelia Maddalena nata a BUTERA il 28/03/1954	VTLRLA54C68B302K*	(1) Proprieta` per 1/2 in regime di comunione dei beni con LA FISCA GIUSEPPE
<b>DATI DERIVANTI DA</b>		ISTRUMENTO (ATTO PUBBLICO) del 26/02/2001 Trascrizione n . 2270 .1/2001 in atti dal 19/03/2001 Repertorio n .: 12388 Rogante: AMICO NINO ITALICO Sede: SAN CATALDO COMPRAVENDITA	

 Rilasciata da: **Servizio Telematico**

DITTA 197

## Visura per immobile

### Situazione degli atti informatizzati al 25/11/2010

<b>Dati della richiesta</b>	<b>Comune di CALTANISSETTA ( Codice: B429)</b>
	<b>Provincia di CALTANISSETTA</b>
<b>Catasto Terreni</b>	<b>Foglio: 157 Particella: 70</b>

**Immobile**

N.	DATI IDENTIFICATIVI			DATI CLASSAMENTO					DATI DERIVANTI DA	
	Foglio	Particella	Sub	Porz	Qualità Classe	Superficie(m <sup>2</sup> )	Deduz	Reddito		
						ha are ca			Dominicale	Agrario
<b>1</b>	<b>157</b>	<b>70</b>		-	<b>SEMINATIVO 2</b>	<b>75 00</b>		<b>Euro 38,73</b> <b>L. 75.000</b>	<b>Euro 11,62</b> <b>L. 22.500</b>	<b>Impianto meccanografico del 24/10/1977</b>
<b>Notifica</b>					<b>Partita</b>	24099				

**INTESTATI**

N.	DATI ANAGRAFICI	CODICE FISCALE	DIRITTI E ONERI REALI
1	ASSENNATO Agata nata a CALTANISSETTA il 01/02/1926	SSNGTA26B41B429O*	(1) Proprieta` per 1/2
2	ASSENNATO Francesca nata a CALTANISSETTA il 26/05/1922	SSNFNC22E66B429R*	(1) Proprieta` per 1/2
<b>DATI DERIVANTI DA</b>		TESTAMENTO PUBBLICO del 20/06/1985 Voltura n. 4543 .1/1990 in atti dal 04/12/1990 Repertorio n. : 133897 Rogante: IELO GIUSEPPE Sede: CALTANISSETTA Registrazione: UR Sede: CALTANISSETTA n: 3186 del 01/08/1985	

 Rilasciata da: **Servizio Telematico**

# Visura per immobile

## Situazione degli atti informatizzati al 25/11/2010

<b>Dati della richiesta</b>	<b>Comune di CALTANISSETTA ( Codice: B429)</b>
	<b>Provincia di CALTANISSETTA</b>
<b>Catasto Terreni</b>	<b>Foglio: 157 Particella: 163</b>

**Immobile**

N.	DATI IDENTIFICATIVI			DATI CLASSAMENTO				DATI DERIVANTI DA		
	Foglio	Particella	Sub	Porz	Qualità Classe	Superficie(m <sup>2</sup> ) ha are ca	Deduz	Reddito		
								Dominicale	Agrario	
<b>1</b>	<b>157</b>	<b>163</b>		-	<b>SEMINATIVO 2</b>	<b>18 00</b>		<b>Euro 9,30</b> <b>L. 18.000</b>	<b>Euro 2,79</b> <b>L. 5.400</b>	<b>Impianto meccanografico del 24/10/1977</b>
<b>Notifica</b>					<b>Partita</b>	24099				

**INTESTATI**

N.	DATI ANAGRAFICI	CODICE FISCALE	DIRITTI E ONERI REALI
1	ASSENNATO Agata nata a CALTANISSETTA il 01/02/1926	SSNGTA26B41B429O*	(1) Proprieta` per 1/2
2	ASSENNATO Francesca nata a CALTANISSETTA il 26/05/1922	SSNFNC22E66B429R*	(1) Proprieta` per 1/2
<b>DATI DERIVANTI DA</b>		TESTAMENTO PUBBLICO del 20/06/1985 Voltura n. 4543 .1/1990 in atti dal 04/12/1990 Repertorio n. : 133897 Rogante: IELO GIUSEPPE Sede: CALTANISSETTA Registrazione: UR Sede: CALTANISSETTA n: 3186 del 01/08/1985	

 Rilasciata da: **Servizio Telematico**



DITTA 198

## Visura per immobile

### Situazione degli atti informatizzati al 25/11/2010

<b>Dati della richiesta</b>	<b>Comune di CALTANISSETTA ( Codice: B429)</b>
	<b>Provincia di CALTANISSETTA</b>
<b>Catasto Terreni</b>	<b>Foglio: 157 Particella: 139</b>

**Area di enti urbani e promiscui**

N.	DATI IDENTIFICATIVI			DATI CLASSAMENTO						DATI DERIVANTI DA	
	Foglio	Particella	Sub	Porz	Qualità Classe	Superficie(m <sup>2</sup> ) ha are ca	Deduz	Reddito			
								Dominicale	Agrario		
1	157	139		-	ENTE URBANO	37 21					<b>TESTAMENTO OLOGRAFO del 31/07/1985 n . 2089 .1/1986 in atti dal 24/03/1997</b>
<b>Notifica</b>						<b>Partita</b>	1				

 Rilasciata da: **Servizio Telematico**

**Dati della richiesta**

Catasto: FABBRICATI

Comune: CALTANISSETTA (B429) (CL)

Foglio: 157

Particella: 139

Elenco Unità Immobiliari Individuate											
N.	Foglio	Particella	Sub	Z.C.	Categoria	Classe	Consistenza	Partita	Rendita(Euro)	Rendita(Lire)	Indirizzo
1	157	139						C			
2	157	139	1	2	E/3				7.749,00	15.004.156	CONTRADA FAVARELLA, SNC Piano T
3	157	139	2	2	C/1	1	46 mq		1.197,35	2.318.400	CONTRADA FAVARELLA, SNC Piano T

## Visura per immobile

### Situazione degli atti informatizzati al 16/12/2010

<b>Dati della richiesta</b>	<b>Comune di CALTANISSETTA ( Codice: B429)</b>
	<b>Provincia di CALTANISSETTA</b>
<b>Catasto Fabbricati</b>	<b>Foglio: 157 Particella: 139 Sub.: 1</b>

**Unità immobiliare**

N.	DATI IDENTIFICATIVI				DATI DI CLASSAMENTO							DATI DERIVANTI DA
	Sezione Urbana	Foglio	Particella	Sub	Zona Cens.	Micro Zona	Categoria	Classe	Consistenza		Rendita	
1		157	139	1	2		E/3				<b>Euro 7.749,00</b>	VARIAZIONE NEL CLASSAMENTO del 28/11/2007 n . 5009 .1/2007 in atti dal 28/11/2007 (protocollo n . CL0163296) VARIAZIONE DI CLASSAMENTO
<b>Indirizzo</b>				CONTRADA FAVARELLA SNC piano: T;								
<b>Annotazioni</b>				Classamento e rendita validati (D.M. 701/94)								

**INTESTATO**

N.	DATI ANAGRAFICI	CODICE FISCALE	DIRITTI E ONERI REALI
1	ENI S.P.A. con sede in ROMA	00484960588*	(1) Proprieta` per 1/1

 Rilasciata da: **Servizio Telematico**

## Visura per immobile

### Situazione degli atti informatizzati al 16/12/2010

<b>Dati della richiesta</b>	<b>Comune di CALTANISSETTA ( Codice: B429)</b>
	<b>Provincia di CALTANISSETTA</b>
<b>Catasto Fabbricati</b>	<b>Foglio: 157 Particella: 139 Sub.: 2</b>

**Unità immobiliare**

N.	DATI IDENTIFICATIVI				DATI DI CLASSAMENTO							DATI DERIVANTI DA
	Sezione Urbana	Foglio	Particella	Sub	Zona Cens.	Micro Zona	Categoria	Classe	Consistenza		Rendita	
1		157	139	2	2		C/1	1	46 m <sup>2</sup>		Euro 1.197,35	VARIAZIONE NEL CLASSAMENTO del 29/11/2007 n . 5077 .1/2007 in atti dal 29/11/2007 (protocollo n . CL0163909) VARIAZIONE DI CLASSAMENTO
<b>Indirizzo</b>				CONTRADA FAVARELLA SNC piano: T;								
<b>Annotazioni</b>				Classamento e rendita validati (D.M. 701/94)								

**INTESTATO**

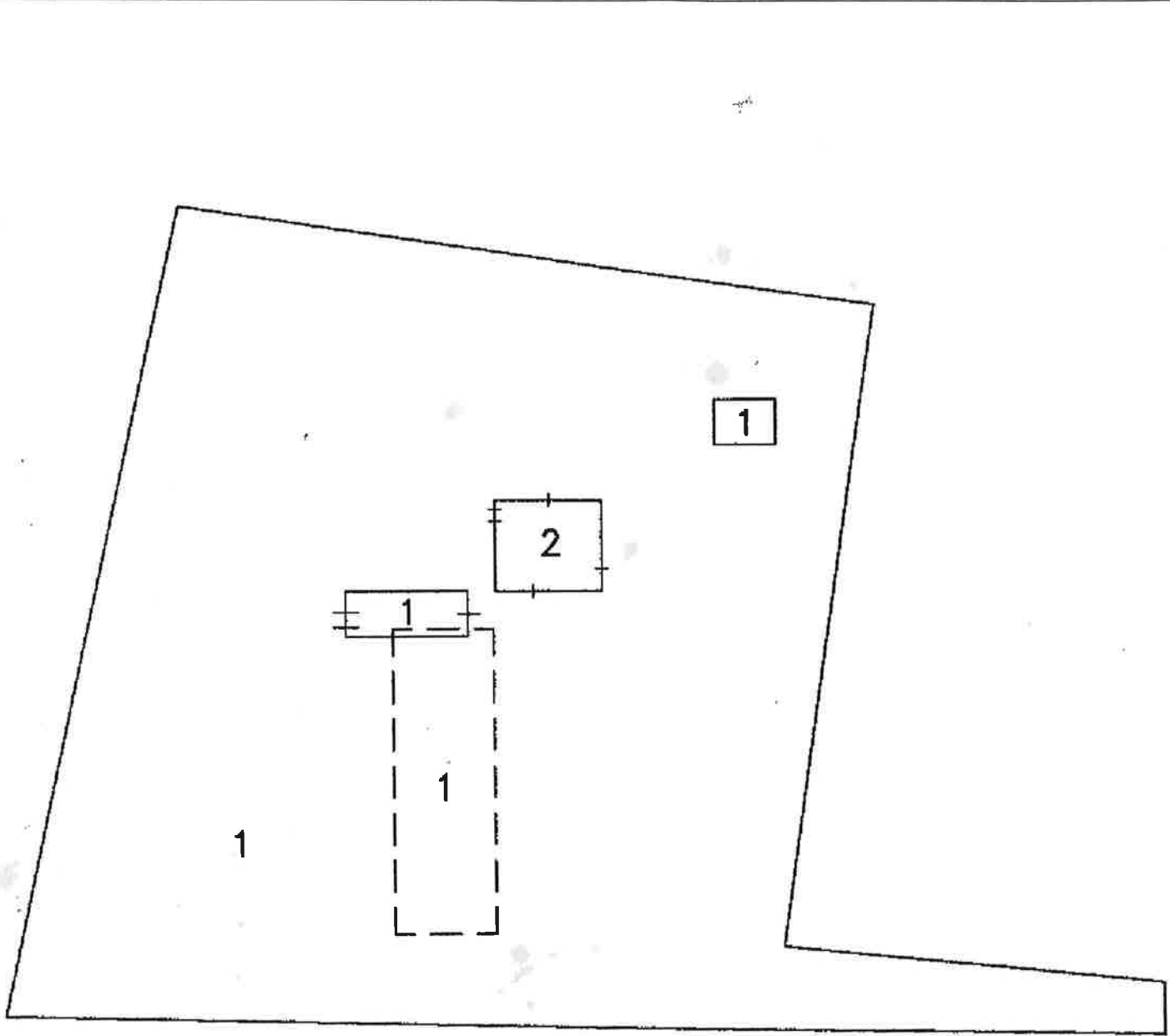
N.	DATI ANAGRAFICI	CODICE FISCALE	DIRITTI E ONERI REALI
1	ENI S.P.A. con sede in ROMA	00484960588*	(1) Proprieta` per 1/1

 Rilasciata da: **Servizio Telematico**

Agenzia del Territorio  
**CATASTO FABBRICATI**  
Ufficio Provinciale di  
Caltanissetta

ELABORATO PLANIMETRICO	
Compilato da:	Baeli Guglielmo
Iscritto all'albo:	Geometri
Prov. Ragusa	N. 1205

Comune di Caltanissetta		Protocollo n. CL0145150 del 09/10/2007	
Sezione:	Foglio: 157	Particella: 139	Tipo Mappale n. del
Dimostrazione grafica dei subalterni			Scala 1 : 500



PIANO TERRA



Catasto dei fabbricati - Situazione al 24/08/2010 - Comune di CALTANISSETTA (B429) - < Foglio: 157 Particella: 139 - Elaborato Planimetrico

DITTA 199

# Visura per immobile

## Situazione degli atti informatizzati al 25/11/2010

<b>Dati della richiesta</b>	<b>Comune di CALTANISSETTA ( Codice: B429)</b>
	<b>Provincia di CALTANISSETTA</b>
<b>Catasto Terreni</b>	<b>Foglio: 157 Particella: 118</b>

**Immobile**

N.	DATI IDENTIFICATIVI			DATI CLASSAMENTO						DATI DERIVANTI DA		
	Foglio	Particella	Sub	Porz	Qualità Classe		Superficie(m <sup>2</sup> )		Deduz		Reddito	
							ha	are ca			Dominicale	Agrario
1	157	118		AA	SEMINATIVO	2	45	10		Euro 23,29	Euro 6,99	Tabella di variazione del 12/12/2007 n . 37618 .1/2007 in atti dal 12/12/2007 (protocollo n . CL0173729) TRASMISSIONE DATI AGEA AI SENSI DEL DL 3 .10 .2006 N .262
				AB	ULIVETO	3	20	70		Euro 8,02	Euro 5,35	

<b>Notifica</b>		<b>Partita</b>	
<b>Annotazioni</b>	VARIAZIONE COLTURALE ESEGUITA AI SENSI DEL DL 3 .10 .2006 N . 262 , CONVERTITO CON MODIFICAZIONI NELLA LEGGE 24 .11 .2006 N . 286 (ANNO 2007) - QUALITA` DICHIARATA O PARIFICATA A COLTURA PRESENTE NEL QUADRO TARIFFARIO DEL COMUNE		

**INTESTATI**

N.	DATI ANAGRAFICI	CODICE FISCALE	DIRITTI E ONERI REALI
1	SANGUEDOLCE Carmela nata a SAN CATALDO il 19/10/1931	SNGCML31R59H792V*	(1) Proprieta` per 3/4
2	SCALZO Pierangela nata a SAN CATALDO il 12/08/1960	SCLPNG60M52H792K*	(1) Proprieta` per 1/4
<b>DATI DERIVANTI DA</b>		DENUNZIA (NEI PASSAGGI PER CAUSA DI MORTE) del 06/12/1986 n . 4378 .1/1987 in atti dal 28/01/2004 (protocollo n . CL0006534) Registrazione: UR Sede: CALTANISSETTA Volume: 273 n: 397 del 01/06/1987 IST . 6533/04	

 Rilasciata da: **Servizio Telematico**



# Visura per immobile

## Situazione degli atti informatizzati al 25/11/2010

<b>Dati della richiesta</b>	<b>Comune di CALTANISSETTA ( Codice: B429)</b>
	<b>Provincia di CALTANISSETTA</b>
<b>Catasto Terreni</b>	<b>Foglio: 157 Particella: 179</b>

**Immobile**

N.	DATI IDENTIFICATIVI			DATI CLASSAMENTO					DATI DERIVANTI DA	
	Foglio	Particella	Sub	Porz	Qualità Classe	Superficie(m <sup>2</sup> )	Deduz	Reddito		
						ha are ca			Dominicale	Agrario
1	157	179		-	SEMINATIVO 1	10 70		Euro 7,46	Euro 1,93	Tabella di variazione del 10/03/2004 n . 304 .1/2004 in atti dal 25/03/2004 (protocollo n . CL0023319)

<b>Notifica</b>		<b>Partita</b>	
<b>Annotazioni</b>	V.Q. SU DICH. DI PARTE		

**INTESTATI**

N.	DATI ANAGRAFICI	CODICE FISCALE	DIRITTI E ONERI REALI
1	SANGUEDOLCE Carmela nata a SAN CATALDO il 19/10/1931	SNGCML31R59H792V*	(1) Proprieta` per 3/4
2	SCALZO Pierangela nata a SAN CATALDO il 12/08/1960	SCLPNG60M52H792K*	(1) Proprieta` per 1/4
<b>DATI DERIVANTI DA</b>		DENUNZIA (NEI PASSAGGI PER CAUSA DI MORTE) del 06/12/1986 n . 4378 .1/1987 in atti dal 28/01/2004 (protocollo n . CL0006534) Registrazione: UR Sede: CALTANISSETTA Volume: 273 n: 397 del 01/06/1987 IST . 6533/04	

 Rilasciata da: **Servizio Telematico**

DITTA 200

## Visura per immobile

### Situazione degli atti informatizzati al 25/11/2010

<b>Dati della richiesta</b>	<b>Comune di CALTANISSETTA ( Codice: B429)</b>
	<b>Provincia di CALTANISSETTA</b>
<b>Catasto Terreni</b>	<b>Foglio: 157 Particella: 135</b>

**Immobile**

N.	DATI IDENTIFICATIVI			DATI CLASSAMENTO					DATI DERIVANTI DA	
	Foglio	Particella	Sub	Porz	Qualità Classe	Superficie(m <sup>2</sup> )	Deduz	Reddito		
						ha are ca			Dominicale	Agrario
<b>1</b>	<b>157</b>	<b>135</b>		-	<b>VIGNETO 2</b>	<b>06 80</b>		<b>Euro 7,73</b> <b>L. 14.960</b>	<b>Euro 2,81</b> <b>L. 5.440</b>	<b>Impianto meccanografico del 24/10/1977</b>
<b>Notifica</b>						<b>Partita</b>	10583			

**INTESTATO**

N.	DATI ANAGRAFICI	CODICE FISCALE	DIRITTI E ONERI REALI
1	SPENA Salvatore nato a CALTANISSETTA il 09/06/1946	SPNSVT46H09B429Y*	(1) Proprieta` per 1000/1000
<b>DATI DERIVANTI DA</b>		ISTRUMENTO (ATTO PUBBLICO) del 06/10/1997 Voltura n. 3576.1/1997 in atti dal 04/11/1998 Repertorio n.: 7110 Rogante: AMICO NINO ITALICO Sede: SAN CATALDO	

 Rilasciata da: **Servizio Telematico**

DITTA 201

# Visura per immobile

## Situazione degli atti informatizzati al 25/11/2010

<b>Dati della richiesta</b>	<b>Comune di CALTANISSETTA ( Codice: B429)</b>
	<b>Provincia di CALTANISSETTA</b>
<b>Catasto Terreni</b>	<b>Foglio: 157 Particella: 166</b>

**Immobile**

N.	DATI IDENTIFICATIVI			DATI CLASSAMENTO					DATI DERIVANTI DA	
	Foglio	Particella	Sub	Porz	Qualità Classe	Superficie(m <sup>2</sup> )	Deduz	Reddito		
						ha are ca		Dominicale	Agrario	
1	157	166		-	SEMINATIVO 2	29 10		Euro 15,03 L. 29.100	Euro 4,51 L. 8.730	<b>VARIAZIONE D'UFFICIO del 05/04/1991 n . 132/1991 in atti dal 12/06/1991 DV . 4536/75</b>

<b>Notifica</b>		<b>Partita</b>	38107				
-----------------	--	----------------	-------	--	--	--	--

<b>Annotazioni</b>	CONVALIDA ATTO DEL 18/9/75 REP.16480 NOT. LA SPINA REG. A CALTANISSETTA IL 23/9/75 N. 3505 (A FAVORE DI AMBRA IGNAZIO)
--------------------	--

**INTESTATI**

N.	DATI ANAGRAFICI	CODICE FISCALE	DIRITTI E ONERI REALI
1	AMM. FONDO PER IL CULTO		(4) Diritto del concedente
2	CORDARO Gaetana nata a SAN CATALDO il 25/01/1939	CRDGTN39A65H792G*	Livellario
<b>DATI DERIVANTI DA</b>		ISTRUMENTO (ATTO PUBBLICO) del 21/07/1980 Voltura n . 340980 in atti dal 26/06/1989 Repertorio n .: 26235 Rogante: LA SPINA Sede: SAN CATALDO Registrazione: n: 3565 del 01/08/1980	

 Rilasciata da: **Servizio Telematico**

## Visura per immobile

### Situazione degli atti informatizzati al 25/11/2010

<b>Dati della richiesta</b>	<b>Comune di CALTANISSETTA ( Codice: B429)</b>
	<b>Provincia di CALTANISSETTA</b>
<b>Catasto Terreni</b>	<b>Foglio: 157 Particella: 265</b>

**Area di enti urbani e promiscui**

N.	DATI IDENTIFICATIVI			DATI CLASSAMENTO					DATI DERIVANTI DA	
	Foglio	Particella	Sub	Porz	Qualità Classe	Superficie(m <sup>2</sup> )	Deduz	Reddito		
						ha are ca			Dominicale	Agrario
<b>1</b>	<b>157</b>	<b>265</b>		-	<b>ENTE URBANO</b>	<b>36 10</b>				<b>Tipo mappale del 16/09/2002 n . 1859 .1/2002 in atti dal 16/09/2002 (protocollo n . 5667)</b>
<b>Notifica</b>						<b>Partita</b>	1			
<b>Annotazioni</b>	COMPRENDE IL FG. 157 N. 77									

 Rilasciata da: **Servizio Telematico**

**Dati della richiesta**

Catasto: FABBRICATI

Comune: CALTANISSETTA (B429) (CL)

Foglio: 157

Particella: 265

Elenco Unità Immobiliari Individuate											
N.	Foglio	Particella	Sub	Z.C.	Categoria	Classe	Consistenza	Partita	Rendita(Euro)	Rendita(Lire)	Indirizzo
1	157	265	2	2	D/8				460,00	890.684	CONTRADA FAVARELLA, SNC Piano S1
2	157	265	3	2	A/3	3	4 vani	25754	237,57	460.000	CONTRADA FAVARELLA, Piano 1
3	157	265	4	2	A/3	3	5,5 vani	25754	326,66	632.500	CONTRADA FAVARELLA, Piano 1
4	157	265	5	2	D/8				864,00	1.672.937	CONTRADA FAVARELLA, SNC Piano S1

# Visura per immobile

## Situazione degli atti informatizzati al 28/12/2010

<b>Dati della richiesta</b>	<b>Comune di CALTANISSETTA ( Codice: B429)</b>
<b>Catasto Fabbricati</b>	<b>Provincia di CALTANISSETTA</b>
	<b>Foglio: 157 Particella: 265 Sub.: 2</b>

**Unità immobiliare**

N.	DATI IDENTIFICATIVI				DATI DI CLASSAMENTO							DATI DERIVANTI DA
	Sezione Urbana	Foglio	Particella	Sub	Zona Cens.	Micro Zona	Categoria	Classe	Consistenza	Rendita		
1		157	265	2	2		D/8				<b>Euro 460,00</b>	VARIAZIONE NEL CLASSAMENTO del 05/11/2003 n . 6628 .1/2003 in atti dal 05/11/2003 (protocollo n . CL0131043) VARIAZIONE DI CLASSAMENTO
<b>Indirizzo</b>		CONTRADA FAVARELLA SNC piano: S1;										
<b>Notifica</b>	-						<b>Partita</b>	-		<b>Mod.58</b>	11731	
<b>Annotazioni</b>		classamento proposto con decorsi i termini di cui all'art 1 comma3 (D.M. 701/94)										

**INTESTATI**

N.	DATI ANAGRAFICI	CODICE FISCALE	DIRITTI E ONERI REALI
1	AMMINISTRAZIONE FONDO PER IL CULTO CONCEDENTE		
2	CORDARO Gaetana nata a SAN CATALDO il 25/01/1939	CRDGTN39A65H792G*	Livellario
<b>DATI DERIVANTI DA</b>		Impianto meccanografico del 30/06/1987	

 Rilasciata da: **Servizio Telematico**



## Visura per immobile

### Situazione degli atti informatizzati al 28/12/2010

<b>Dati della richiesta</b>	<b>Comune di CALTANISSETTA ( Codice: B429)</b>
<b>Catasto Fabbricati</b>	<b>Provincia di CALTANISSETTA</b>
	<b>Foglio: 157 Particella: 265 Sub.: 3</b>

**Unità immobiliare**

N.	DATI IDENTIFICATIVI				DATI DI CLASSAMENTO							DATI DERIVANTI DA
	Sezione Urbana	Foglio	Particella	Sub	Zona Cens.	Micro Zona	Categoria	Classe	Consistenza	Rendita		
1		157	265	3	2		A/3	3	4 vani		<b>Euro 237,57</b> <b>L. 460.000</b>	CLASSAMENTO del 30/11/1984 n . 4479 .1/1984 in atti dal 04/04/1997
<b>Indirizzo</b>		CONTRADA FAVARELLA piano: 1;										
<b>Notifica</b>	-						<b>Partita</b>	25754	<b>Mod.58</b>	11731		

**INTESTATI**

N.	DATI ANAGRAFICI	CODICE FISCALE	DIRITTI E ONERI REALI
1	AMMINISTRAZIONE FONDO PER IL CULTO CONCEDENTE		
2	CORDARO Gaetana nata a SAN CATALDO il 25/01/1939	CRDGTN39A65H792G*	Livellario
<b>DATI DERIVANTI DA</b>		Impianto meccanografico del 30/06/1987	

 Rilasciata da: **Servizio Telematico**

## Visura per immobile

### Situazione degli atti informatizzati al 28/12/2010

<b>Dati della richiesta</b>	<b>Comune di CALTANISSETTA ( Codice: B429)</b>
<b>Catasto Fabbricati</b>	<b>Provincia di CALTANISSETTA</b>
	<b>Foglio: 157 Particella: 265 Sub.: 4</b>

**Unità immobiliare**

N.	DATI IDENTIFICATIVI				DATI DI CLASSAMENTO							DATI DERIVANTI DA
	Sezione Urbana	Foglio	Particella	Sub	Zona Cens.	Micro Zona	Categoria	Classe	Consistenza		Rendita	
1		157	265	4	2		A/3	3	5,5 vani		<b>Euro 326,66</b> <b>L. 632.500</b>	CLASSAMENTO del 30/11/1984 n . 4479 .1/1984 in atti dal 04/04/1997
<b>Indirizzo</b>		CONTRADA FAVARELLA piano: 1;										
<b>Notifica</b>	-						<b>Partita</b>	25754	<b>Mod.58</b>	11731		

**INTESTATI**

N.	DATI ANAGRAFICI	CODICE FISCALE	DIRITTI E ONERI REALI
1	AMMINISTRAZIONE FONDO PER IL CULTO CONCEDENTE		
2	CORDARO Gaetana nata a SAN CATALDO il 25/01/1939	CRDGTN39A65H792G*	Livellario
<b>DATI DERIVANTI DA</b>		Impianto meccanografico del 30/06/1987	

 Rilasciata da: **Servizio Telematico**

# Visura per immobile

## Situazione degli atti informatizzati al 28/12/2010

<b>Dati della richiesta</b>	<b>Comune di CALTANISSETTA ( Codice: B429)</b>
<b>Catasto Fabbricati</b>	<b>Provincia di CALTANISSETTA</b>
	<b>Foglio: 157 Particella: 265 Sub.: 5</b>

**Unità immobiliare**

N.	DATI IDENTIFICATIVI				DATI DI CLASSAMENTO							DATI DERIVANTI DA	
	Sezione Urbana	Foglio	Particella	Sub	Zona Cens.	Micro Zona	Categoria	Classe	Consistenza		Rendita		
1		157	265	5	2		D/8					<b>Euro 864,00</b>	VARIAZIONE NEL CLASSAMENTO del 03/10/2003 n . 3787 .1/2003 in atti dal 03/10/2003 (protocollo n . CL0116760) VARIAZIONE DI CLASSAMENTO
<b>Indirizzo</b>		CONTRADA FAVARELLA SNC piano: S1;											
<b>Notifica</b>	-						<b>Partita</b>	-			<b>Mod.58</b>	11731	
<b>Annotazioni</b>	classamento proposto con decorsi i termini di cui all'art 1 comma3 (D.M. 701/94)												

**INTESTATI**

N.	DATI ANAGRAFICI	CODICE FISCALE	DIRITTI E ONERI REALI
1	AMMINISTRAZIONE FONDO PER IL CULTO CONCEDENTE		
2	CORDARO Gaetana nata a SAN CATALDO il 25/01/1939	CRDGTN39A65H792G*	Livellario
<b>DATI DERIVANTI DA</b>		Impianto meccanografico del 30/06/1987	

 Rilasciata da: **Servizio Telematico**

DITTA 202

## Visura per immobile

### Situazione degli atti informatizzati al 25/11/2010

<b>Dati della richiesta</b>	<b>Comune di CALTANISSETTA ( Codice: B429)</b>
	<b>Provincia di CALTANISSETTA</b>
<b>Catasto Terreni</b>	<b>Foglio: 157 Particella: 167</b>

**Immobile**

N.	DATI IDENTIFICATIVI			DATI CLASSAMENTO					DATI DERIVANTI DA	
	Foglio	Particella	Sub	Porz	Qualità Classe	Superficie(m <sup>2</sup> )	Deduz	Reddito		
						ha are ca			Dominicale	Agrario
<b>1</b>	<b>157</b>	<b>167</b>		-	<b>SEMINATIVO 2</b>	<b>19 00</b>		<b>Euro 9,81</b>	<b>Euro 2,94</b>	<b>Tipo mappale del 12/03/2004 n . 3901 .1/1989 in atti dal 12/03/2004 (protocollo n . CL0003901)</b>
<b>Notifica</b>						<b>Partita</b>				

**INTESTATI**

N.	DATI ANAGRAFICI	CODICE FISCALE	DIRITTI E ONERI REALI
1	MAIRA Rosalia nata a SAN CATALDO il 16/09/1941	MRARSL41P56H792R*	(1) Proprieta` per 6/9
2	PICONE Adele Raimonda nata a SAN CATALDO il 22/04/1966	PCNDRM66D62H792V*	(1) Proprieta` per 1/9
3	PICONE Giuseppa Pia nata a SAN CATALDO il 07/10/1968	PCNGPP68R47H792J*	(1) Proprieta` per 1/9
4	PICONE Vincenzo nato a SAN CATALDO il 06/07/1972	PCNVCN72L06H792K*	(1) Proprieta` per 1/9
<b>DATI DERIVANTI DA</b>		DENUNZIA (NEI PASSAGGI PER CAUSA DI MORTE) del 22/05/1993 n . 4985 .1/1993 in atti dal 30/12/1993 Registrazione: UR Sede: CALTANISSETTA Volume: 279 n: 1245 del 20/11/1993	

 Rilasciata da: **Servizio Telematico**

## Visura per immobile

### Situazione degli atti informatizzati al 25/11/2010

<b>Dati della richiesta</b>	<b>Comune di CALTANISSETTA ( Codice: B429)</b>
	<b>Provincia di CALTANISSETTA</b>
<b>Catasto Terreni</b>	<b>Foglio: 157 Particella: 268</b>

**Area di enti urbani e promiscui**

N.	DATI IDENTIFICATIVI			DATI CLASSAMENTO					DATI DERIVANTI DA	
	Foglio	Particella	Sub	Porz	Qualità Classe	Superficie(m <sup>2</sup> ) ha are ca	Deduz	Reddito		
								Dominicale	Agrario	
1	157	268		-	ENTE URBANO	06 20				Tipo mappale del 12/03/2004 n . 3901 .1/1989 in atti dal 12/03/2004 (protocollo n . CL0003901)
<b>Notifica</b>						<b>Partita</b>	1			

 Rilasciata da: **Servizio Telematico**

### Dati della richiesta

Catasto: FABBRICATI

Comune: CALTANISSETTA (B429) (CL)

Foglio: 157

Particella: 268

Elenco Unità Immobiliari Individuate											
N.	Foglio	Particella	Sub	Z.C.	Categoria	Classe	Consistenza	Partita	Rendita(Euro)	Rendita(Lire)	Indirizzo
1	157	268	2					C			
2	157	268	3					C			
3	157	268	4	2	A/3	1	4,5 vani		195,22	378.000	CONTRADA FAVARELLA, SMC Piano 2
4	157	268	5	2	A/3	1	4,5 vani		195,22	378.000	CONTRADA FAVARELLA, SNC Piano 2
5	157	268	7	2	A/3	1	6,5 vani		281,99	546.000	CONTRADA FAVARELLA, SNC Piano 1
6	157	268	6	2	C/2	1	61 mq		157,52	305.000	CONTRADA FAVARELLA, SNC Piano T
7	157	268	1					A			CONTRADA FAVARELLA, SNC Piano T

## Visura per immobile

### Situazione degli atti informatizzati al 16/12/2010

<b>Dati della richiesta</b>	<b>Comune di CALTANISSETTA ( Codice: B429)</b>
	<b>Provincia di CALTANISSETTA</b>
<b>Catasto Fabbricati</b>	<b>Foglio: 157 Particella: 268 Sub.: 1</b>

**Bene comune non censibile**

N.	DATI IDENTIFICATIVI				DATI DI CLASSAMENTO							DATI DERIVANTI DA
	Sezione Urbana	Foglio	Particella	Sub	Zona Cens.	Micro Zona	Categoria	Classe	Consistenza		Rendita	
<b>1</b>		<b>157</b>	<b>268</b>	<b>1</b>								VARIAZIONE del 08/02/1988 n . 151B .1/1988 in atti dal 03/05/2006 (protocollo n . CL0029159) COST .BCNC
<b>Indirizzo</b>				CONTRADA FAVARELLA SNC piano: T;								
<b>Annotazioni</b>				bcnc corte								

 Rilasciata da: **Servizio Telematico**



## Visura per immobile

### Situazione degli atti informatizzati al 16/12/2010

<b>Dati della richiesta</b>	<b>Comune di CALTANISSETTA ( Codice: B429)</b>
<b>Catasto Fabbricati</b>	<b>Provincia di CALTANISSETTA</b>
	<b>Foglio: 157 Particella: 268 Sub.: 4</b>

**Unità immobiliare**

N.	DATI IDENTIFICATIVI				DATI DI CLASSAMENTO							DATI DERIVANTI DA
	Sezione Urbana	Foglio	Particella	Sub	Zona Cens.	Micro Zona	Categoria	Classe	Consistenza	Rendita		
1		157	268	4	2		A/3	1	4,5 vani		Euro 195,22	ULTIMAZIONE DI FABBRICATO URBANO del 03/05/2006 n . 1565 .1/2006 in atti dal 03/05/2006 (protocollo n . CL0028783) ULTIMAZIONE DI FABBRICATO URBANO
<b>Indirizzo</b>		CONTRADA FAVARELLA n. SMC piano: 2;										
<b>Notifica</b>	-						<b>Partita</b>	-		<b>Mod.58</b>	57847	
<b>Annotazioni</b>	Classamento e rendita validati (D.M. 701/94)											

**INTESTATI**

N.	DATI ANAGRAFICI	CODICE FISCALE	DIRITTI E ONERI REALI
1	MAIRA Rosalia nata a SAN CATALDO il 16/09/1941	MRARSL41P56H792R*	(1) Proprieta` per 6/9
2	PICONE Adele Raimonda nata a SAN CATALDO il 22/04/1966	PCNDRM66D62H792V*	(1) Proprieta` per 1/9
3	PICONE Giuseppa Pia nata a SAN CATALDO il 07/10/1968	PCNGPP68R47H792J*	(1) Proprieta` per 1/9
4	PICONE Vincenzo nato a SAN CATALDO il 06/07/1972	PCNVCN72L06H792K*	(1) Proprieta` per 1/9
<b>DATI DERIVANTI DA</b>	DENUNZIA (NEI PASSAGGI PER CAUSA DI MORTE) del 22/05/1993 n . 6122 .1/1993 in atti dal 14/12/2000 (protocollo n . 136737) Registrazione: UR Sede: CALTANISSETTA Volume: 279 n: 1245 del 20/11/1993		

 Rilasciata da: **Servizio Telematico**

## Visura per immobile

### Situazione degli atti informatizzati al 16/12/2010

<b>Dati della richiesta</b>	<b>Comune di CALTANISSETTA ( Codice: B429)</b>
	<b>Provincia di CALTANISSETTA</b>
<b>Catasto Fabbricati</b>	<b>Foglio: 157 Particella: 268 Sub.: 5</b>

**Unità immobiliare**

N.	DATI IDENTIFICATIVI				DATI DI CLASSAMENTO							DATI DERIVANTI DA
	Sezione Urbana	Foglio	Particella	Sub	Zona Cens.	Micro Zona	Categoria	Classe	Consistenza	Rendita		
1		157	268	5	2		A/3	1	4,5 vani	Euro 195,22	ULTIMAZIONE DI FABBRICATO URBANO del 03/05/2006 n . 1567 .1/2006 in atti dal 03/05/2006 (protocollo n . CL0028846) ULTIMAZIONE DI FABBRICATO URBANO	
<b>Indirizzo</b>		CONTRADA FAVARELLA SNC piano: 2;										
<b>Notifica</b>	-				<b>Partita</b>	-				<b>Mod.58</b>	57847	
<b>Annotazioni</b>	Classamento e rendita validati (D.M. 701/94)											

**INTESTATI**

N.	DATI ANAGRAFICI	CODICE FISCALE	DIRITTI E ONERI REALI
1	MAIRA Rosalia nata a SAN CATALDO il 16/09/1941	MRARSL41P56H792R*	(1) Proprieta` per 6/9
2	PICONE Adele Raimonda nata a SAN CATALDO il 22/04/1966	PCNDRM66D62H792V*	(1) Proprieta` per 1/9
3	PICONE Giuseppa Pia nata a SAN CATALDO il 07/10/1968	PCNGPP68R47H792J*	(1) Proprieta` per 1/9
4	PICONE Vincenzo nato a SAN CATALDO il 06/07/1972	PCNVCN72L06H792K*	(1) Proprieta` per 1/9
<b>DATI DERIVANTI DA</b>		DENUNZIA (NEI PASSAGGI PER CAUSA DI MORTE) del 22/05/1993 n . 6122 .1/1993 in atti dal 14/12/2000 (protocollo n . 136737) Registrazione: UR Sede: CALTANISSETTA Volume: 279 n: 1245 del 20/11/1993	

 Rilasciata da: **Servizio Telematico**

## Visura per immobile

### Situazione degli atti informatizzati al 16/12/2010

<b>Dati della richiesta</b>	<b>Comune di CALTANISSETTA ( Codice: B429)</b>
	<b>Provincia di CALTANISSETTA</b>
<b>Catasto Fabbricati</b>	<b>Foglio: 157 Particella: 268 Sub.: 7</b>

**Unità immobiliare**

N.	DATI IDENTIFICATIVI				DATI DI CLASSAMENTO							DATI DERIVANTI DA
	Sezione Urbana	Foglio	Particella	Sub	Zona Cens.	Micro Zona	Categoria	Classe	Consistenza		Rendita	
1		157	268	7	2		A/3	1	6,5 vani		<b>Euro 281,99</b>	VARIAZIONE del 03/05/2006 n . 1563 .1/2006 in atti dal 03/05/2006 (protocollo n . CL0028768) AMPLIAMENTO -DIVERSA DISTRIBUZIONE DEGLI SPAZI INTERNI -RISTRUTTURAZIONE
<b>Indirizzo</b>		CONTRADA FAVARELLA SNC piano: 1;										
<b>Notifica</b>	-				<b>Partita</b>	-		<b>Mod.58</b>	57847			
<b>Annotazioni</b>		Classamento e rendita validati (D.M. 701/94)										

**INTESTATI**

N.	DATI ANAGRAFICI	CODICE FISCALE	DIRITTI E ONERI REALI
1	MAIRA Rosalia nata a SAN CATALDO il 16/09/1941	MRARSL41P56H792R*	(1) Proprieta` per 6/9
2	PICONE Adele Raimonda nata a SAN CATALDO il 22/04/1966	PCNDRM66D62H792V*	(1) Proprieta` per 1/9
3	PICONE Giuseppa Pia nata a SAN CATALDO il 07/10/1968	PCNGPP68R47H792J*	(1) Proprieta` per 1/9
4	PICONE Vincenzo nato a SAN CATALDO il 06/07/1972	PCNVCN72L06H792K*	(1) Proprieta` per 1/9

 Rilasciata da: **Servizio Telematico**

# Visura per immobile

## Situazione degli atti informatizzati al 16/12/2010

<b>Dati della richiesta</b>	<b>Comune di CALTANISSETTA ( Codice: B429)</b>
<b>Catasto Fabbricati</b>	<b>Provincia di CALTANISSETTA</b>
	<b>Foglio: 157 Particella: 268 Sub.: 6</b>

**Unità immobiliare**

N.	DATI IDENTIFICATIVI				DATI DI CLASSAMENTO							DATI DERIVANTI DA
	Sezione Urbana	Foglio	Particella	Sub	Zona Cens.	Micro Zona	Categoria	Classe	Consistenza		Rendita	
1		157	268	6	2		C/2	1	61 m <sup>2</sup>		Euro 157,52	VARIAZIONE del 03/05/2006 n . 1566 .1/2006 in atti dal 03/05/2006 (protocollo n . CL0028793) AMPLIAMENTO -DIVERSA DISTRIBUZIONE DEGLI SPAZI INTERNI -RISTRUTTURAZIONE
<b>Indirizzo</b>		CONTRADA FAVARELLA SNC piano: T;										
<b>Notifica</b>	-				<b>Partita</b>	-		<b>Mod.58</b>	57847			
<b>Annotazioni</b>		Classamento e rendita validati (D.M. 701/94)										

**INTESTATI**

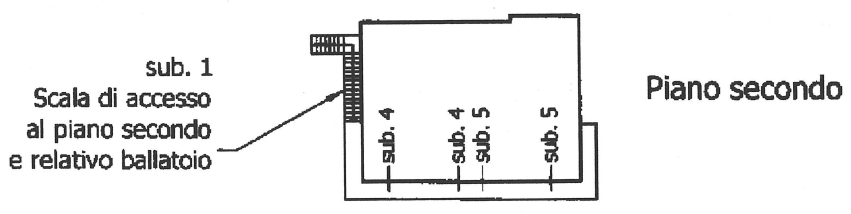
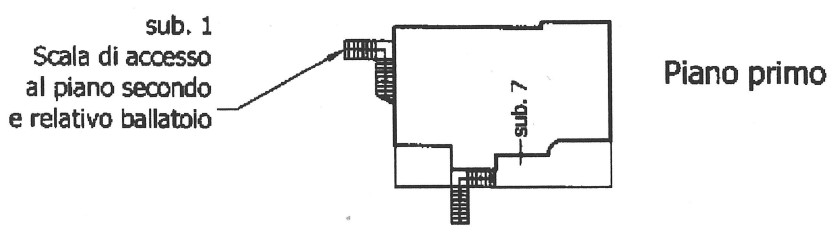
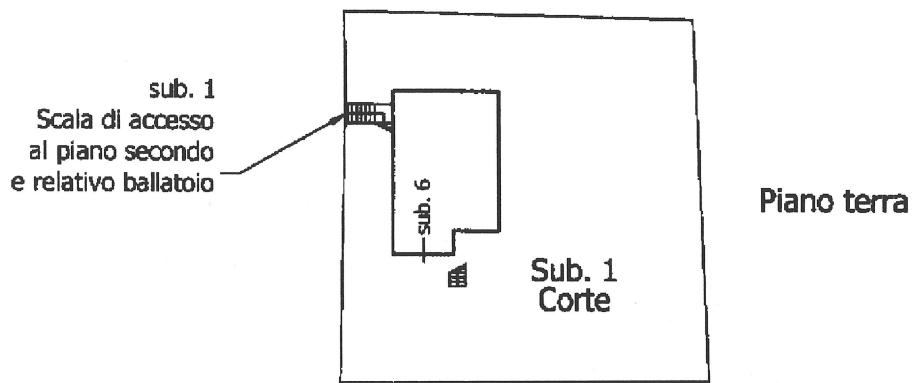
N.	DATI ANAGRAFICI	CODICE FISCALE	DIRITTI E ONERI REALI
1	MAIRA Rosalia nata a SAN CATALDO il 16/09/1941	MRARSL41P56H792R*	(1) Proprieta` per 6/9
2	PICONE Adele Raimonda nata a SAN CATALDO il 22/04/1966	PCNDRM66D62H792V*	(1) Proprieta` per 1/9
3	PICONE Giuseppa Pia nata a SAN CATALDO il 07/10/1968	PCNGPP68R47H792J*	(1) Proprieta` per 1/9
4	PICONE Vincenzo nato a SAN CATALDO il 06/07/1972	PCNVCN72L06H792K*	(1) Proprieta` per 1/9

 Rilasciata da: **Servizio Telematico**

**ELABORATO PLANIMETRICO**  
Compilato da:  
Emma Giuseppe  
Iscritto all'albo:  
Geometri  
Prov. Caltanissetta N. 1289

Agenzia del Territorio  
**CATASTO FABBRICATI**  
Ufficio Provinciale di  
Caltanissetta

Comune di Caltanissetta  
Sezione: Foglio: 157 Particella: 268  
Protocollo n. CL0028846 del 03/05/2006  
Tipo Mappale n. del  
Dimostrazione grafica dei subalterni Scala 1 : 500



Catasto dei fabbricati - Situazione al 24/08/2010 - Comune di CALTANISSETTA(B429) - < Foglio: 157 Particella: 268 - Elaborato Planimetrico

DITTA 203

## Visura per immobile

### Situazione degli atti informatizzati al 25/11/2010

<b>Dati della richiesta</b>	<b>Comune di CALTANISSETTA ( Codice: B429)</b>
	<b>Provincia di CALTANISSETTA</b>
<b>Catasto Terreni</b>	<b>Foglio: 157 Particella: 272</b>

**Area di enti urbani e promiscui**

N.	DATI IDENTIFICATIVI			DATI CLASSAMENTO						DATI DERIVANTI DA	
	Foglio	Particella	Sub	Porz	Qualità Classe	Superficie(m <sup>2</sup> )	Deduz	Reddito			
						ha are ca			Dominicale	Agrario	
<b>1</b>	<b>157</b>	<b>272</b>		-	<b>ENTE URBANO</b>	<b>07 30</b>					<b>TIPO MAPPALE del 07/07/1998 n . 1025 .1/1998 in atti dal 07/07/1998</b>
<b>Notifica</b>						<b>Partita</b>	1				

 Rilasciata da: **Servizio Telematico**

### Dati della richiesta

Catasto: FABBRICATI

Comune: CALTANISSETTA (B429) (CL)

Foglio: 157

Particella: 272

Elenco Unità Immobiliari Individuate											
N.	Foglio	Particella	Sub	Z.C.	Categoria	Classe	Consistenza	Partita	Rendita(Euro)	Rendita(Lire)	Indirizzo
1	157	272	1					C			
2	157	272	2					C			
3	157	272	3					C			
4	157	272	4	2	A/3	3	8,5 vani	27823	504,84	977.500	CONTRADA FAVARELLA, Piano S1-T
5	157	272	5	2	C/2	1	78 mq	27823	201,42	390.000	CONTRADA FAVARELLA, Piano S1
6	157	272	6	2	A/3	1	4,5 vani	27823	195,22	378.000	CONTRADA FAVARELLA, Piano 1
7	157	272	7					A			CONTRADA FAVARELLA, Piano T



## Visura per immobile

### Situazione degli atti informatizzati al 25/11/2010

<b>Dati della richiesta</b>	<b>Comune di CALTANISSETTA ( Codice: B429)</b>
<b>Catasto Fabbricati</b>	<b>Provincia di CALTANISSETTA</b>
	<b>Foglio: 157 Particella: 272 Sub.: 4</b>

**Unità immobiliare**

N.	DATI IDENTIFICATIVI				DATI DI CLASSAMENTO							DATI DERIVANTI DA
	Sezione Urbana	Foglio	Particella	Sub	Zona Cens.	Micro Zona	Categoria	Classe	Consistenza		Rendita	
1		157	272	4	2		A/3	3	8,5 vani		<b>Euro 504,84</b> <b>L. 977.500</b>	VARIAZIONE del 22/01/1999 n . D00061 .1/1999 in atti dal 22/01/1999 DIVISIONE AMPLIAMENTO DIVERSA DISTRIBUZIONE DEGLI SPAZI INTERNI
<b>Indirizzo</b>		CONTRADA FAVARELLA piano: S1-T;										
<b>Notifica</b>	-		<b>Partita</b>	27823		<b>Mod.58</b>	10430					
<b>Annotazioni</b>	classamento proposto e validato (D.M. 701/94)											

**INTESTATI**

N.	DATI ANAGRAFICI	CODICE FISCALE	DIRITTI E ONERI REALI
1	D' ALESSANDRIA Michele nato a SAN CATALDO il 11/04/1951	DLSMHL51D11H792A*	
2	LO VASCO Vincenza nata a SANTA CATERINA VILLARMOSSA il 24/01/1955	LVSVCN55A64I169P*	

 Rilasciata da: **Servizio Telematico**

## Visura per immobile

### Situazione degli atti informatizzati al 25/11/2010

<b>Dati della richiesta</b>	<b>Comune di CALTANISSETTA ( Codice: B429)</b>
	<b>Provincia di CALTANISSETTA</b>
<b>Catasto Fabbricati</b>	<b>Foglio: 157 Particella: 272 Sub.: 5</b>

**Unità immobiliare**

N.	DATI IDENTIFICATIVI				DATI DI CLASSAMENTO							DATI DERIVANTI DA
	Sezione Urbana	Foglio	Particella	Sub	Zona Cens.	Micro Zona	Categoria	Classe	Consistenza		Rendita	
1		157	272	5	2		C/2	1	78 m <sup>2</sup>		<b>Euro 201,42</b> <b>L. 390.000</b>	VARIAZIONE del 22/01/1999 n . D00061 .1/1999 in atti dal 22/01/1999 DIVISIONE AMPLIAMENTO DIVERSA DISTRIBUZIONE DEGLI SPAZI INTERNI
<b>Indirizzo</b>		CONTRADA FAVARELLA piano: S1;										
<b>Notifica</b>	-		<b>Partita</b>	27823		<b>Mod.58</b>	10430					
<b>Annotazioni</b>		classamento proposto e validato (D.M. 701/94)										

**INTESTATI**

N.	DATI ANAGRAFICI	CODICE FISCALE	DIRITTI E ONERI REALI
1	D' ALESSANDRIA Michele nato a SAN CATALDO il 11/04/1951	DLSMHL51D11H792A*	
2	LO VASCO Vincenza nata a SANTA CATERINA VILLARMOSSA il 24/01/1955	LVSVCN55A64I169P*	

 Rilasciata da: **Servizio Telematico**

## Visura per immobile

### Situazione degli atti informatizzati al 25/11/2010

<b>Dati della richiesta</b>	<b>Comune di CALTANISSETTA ( Codice: B429)</b>
<b>Catasto Fabbricati</b>	<b>Provincia di CALTANISSETTA</b>
	<b>Foglio: 157 Particella: 272 Sub.: 6</b>

**Unità immobiliare**

N.	DATI IDENTIFICATIVI				DATI DI CLASSAMENTO							DATI DERIVANTI DA
	Sezione Urbana	Foglio	Particella	Sub	Zona Cens.	Micro Zona	Categoria	Classe	Consistenza		Rendita	
1		157	272	6	2		A/3	1	4,5 vani		<b>Euro 195,22</b> <b>L. 378.000</b>	VARIAZIONE del 22/01/1999 n . D00061 .1/1999 in atti dal 22/01/1999 DIVISIONE AMPLIAMENTO DIVERSA DISTRIBUZIONE DEGLI SPAZI INTERNI
<b>Indirizzo</b>		CONTRADA FAVARELLA piano: 1;										
<b>Notifica</b>	-						<b>Partita</b>	27823		<b>Mod.58</b>	10430	
<b>Annotazioni</b>		classamento proposto e validato (D.M. 701/94)										

**INTESTATI**

N.	DATI ANAGRAFICI	CODICE FISCALE	DIRITTI E ONERI REALI
1	D' ALESSANDRIA Michele nato a SAN CATALDO il 11/04/1951	DLSMHL51D11H792A*	
2	LO VASCO Vincenza nata a SANTA CATERINA VILLARMOSSA il 24/01/1955	LVSVCN55A64I169P*	

 Rilasciata da: **Servizio Telematico**

## Visura per immobile

Situazione degli atti informatizzati al 25/11/2010

<b>Dati della richiesta</b>	<b>Comune di CALTANISSETTA ( Codice: B429)</b>
	<b>Provincia di CALTANISSETTA</b>
<b>Catasto Fabbricati</b>	<b>Foglio: 157 Particella: 272 Sub.: 7</b>

**Bene comune non censibile**

N.	DATI IDENTIFICATIVI				DATI DI CLASSAMENTO							DATI DERIVANTI DA
	Sezione Urbana	Foglio	Particella	Sub	Zona Cens.	Micro Zona	Categoria	Classe	Consistenza		Rendita	
1		157	272	7								VARIAZIONE del 22/01/1999 n . D00061 .1/1999 in atti dal 22/01/1999 DIVISIONE AMPLIAMENTO DIVERSA DISTRIBUZIONE DEGLI SPAZI INTERNI
<b>Indirizzo</b>					CONTRADA FAVARELLA piano: T;							
<b>Notifica</b>	-							<b>Partita</b>	A	<b>Mod.58</b>	10430	

Rilasciata da: **Servizio Telematico**

## Visura per immobile

### Situazione degli atti informatizzati al 25/11/2010

<b>Dati della richiesta</b>	<b>Comune di CALTANISSETTA ( Codice: B429)</b>
	<b>Provincia di CALTANISSETTA</b>
<b>Catasto Terreni</b>	<b>Foglio: 157 Particella: 628</b>

**Immobile**

N.	DATI IDENTIFICATIVI			DATI CLASSAMENTO					DATI DERIVANTI DA	
	Foglio	Particella	Sub	Porz	Qualità Classe	Superficie(m <sup>2</sup> )	Deduz	Reddito		
						ha are ca		Dominicale		Agrario
<b>1</b>	<b>157</b>	<b>628</b>		AA	<b>SEMINATIVO 2</b>	<b>09 00</b>		<b>Euro 4,65</b>	<b>Euro 1,39</b>	<b>Tabella di variazione del 12/12/2007 n . 37636 .1/2007 in atti dal 12/12/2007 (protocollo n . CL0173747)</b> <b>TRASMISSIONE DATI AGEA AI SENSI DEL DL 3 .10 .2006 N .262</b>
				AB	<b>ULIVETO 3</b>	<b>13 70</b>		<b>Euro 5,31</b>	<b>Euro 3,54</b>	
<b>Notifica</b>				<b>Partita</b>						
<b>Annotazioni</b>				VARIAZIONE COLTURALE ESEGUITA AI SENSI DEL DL 3 .10 .2006 N . 262 , CONVERTITO CON MODIFICAZIONI NELLA LEGGE 24 .11 .2006 N . 286 (ANNO 2007) - QUALITA` DICHIARATA O PARIFICATA A COLTURA PRESENTE NEL QUADRO TARIFFARIO DEL COMUNE						

**INTESTATI**

N.	DATI ANAGRAFICI	CODICE FISCALE	DIRITTI E ONERI REALI
1	D' ALESSANDRIA Michele nato a SAN CATALDO il 11/04/1951	DLSMHL51D11H792A*	(1) Proprieta` per 1/2
2	LO VASCO Vincenza nata a SANTA CATERINA VILLARMOsa il 24/01/1955	LVSVCN55A64I169P*	(1) Proprieta` per 1/2

 Rilasciata da: **Servizio Telematico**

MODULARIO  
F. - Catasto - 431



**MINISTERO DELLE FINANZE  
DIPARTIMENTO DEL TERRITORIO**

Mod. EP/1 CEL

Ufficio Tecnico Erariale di CALTANISSETTA

**ELABORATO PLANIMETRICO**

Pag. n. 1, di 3

**Ubicazione e riferimenti catastali dell'immobile**

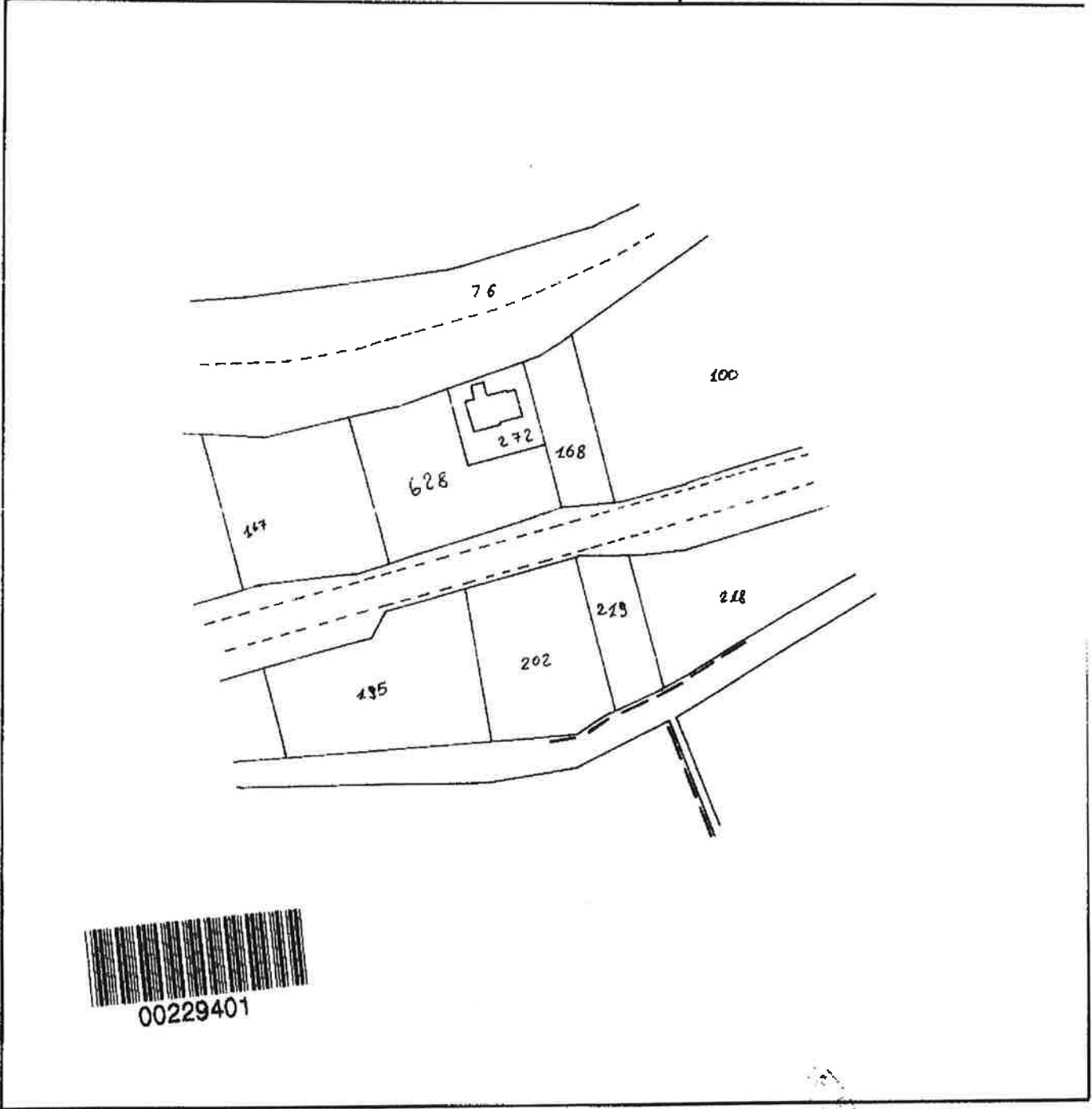
Comune CALTANISSETTA  
Via/piazza C/DA FAVARELLA SVP n. S.N.C.

C.T. Sez. .... Fgl. 157 Mapp. 272

C.E.U. Sez. .... Fgl. 157 Mapp. 272

ESTRATTO DI MAPPA scala 1: 2.000

Tipo mappale n. 5235 del 18/05/38



**Riservato all'Ufficio Tecnico Erariale**

L'operatore

IL TECNICO  
15-01-1999

Protocollo N. 24/08/2010  
Data presentazione: 22/01/1999 Data: 24/08/2010 n. TR0107390 - Richiedente  
Sostituisce il presente mod. EP/1 prot. ....  
- Formato di acq.: A4(214x297) - Fatt. di scala: 1:1  
Annullato e sostituito dal mod. EP/1 prot. ....

data  
15-01-1999  
firma [Signature]  
smbro

Catasto dei Fabbricati - Situazione al 24/08/2010 - Comune di CALTANISSETTA (B429) - < Foglio: 157 Particella: 272 - Elaborato planimetrico > - Sub:

tecnico Poligrafico e Zecca dello Stato - P.V.

Catasto dei Fabbricati - Situazione al 24/08/2010 - Comune di CALTANISSETTA (B429) - Foglio: 157 Particella: 272 - Elaborato planimetrico > - Sub:

MODULARIO  
F. - Catasto - 432



**MINISTERO DELLE FINANZE**  
**DIPARTIMENTO DEL TERRITORIO**

Mod. EP/2 CEU

Ufficio Tecnico Erariale di CALTANISSETTA

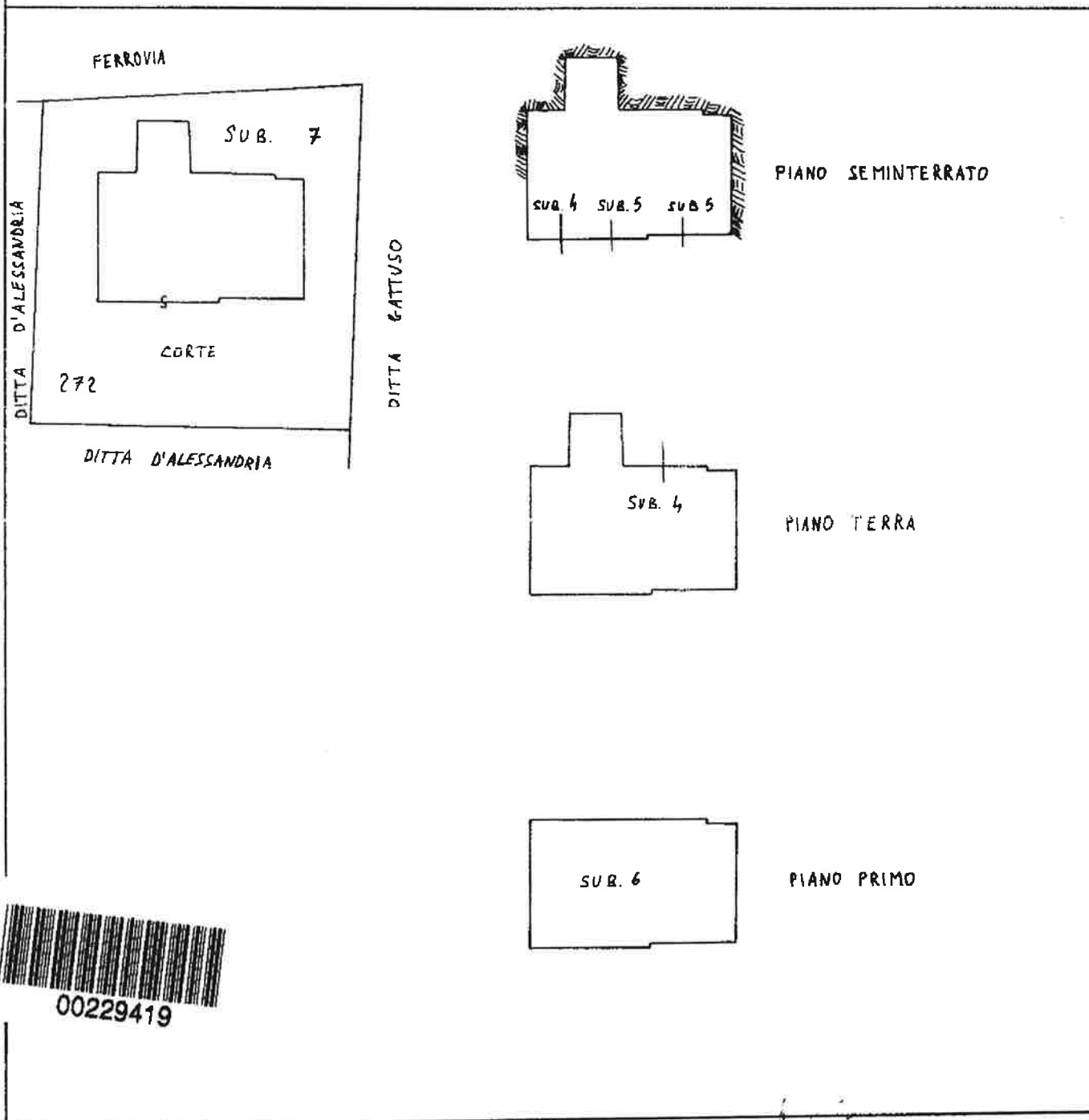
**ELABORATO PLANIMETRICO**

Pag. n. 2 di 3

Comune	Sezione	Foglio	Numero	Tipo mappale n.	del
CALTANISSETTA		157	272	5235	16/05/98

**DIMOSTRAZIONE GRAFICA DEI SUBALTERNI ASSEGNATI**

scala 1: 500



**Riservato all'Ufficio Tecnico Erariale** L'operatore IL TECNICO

Ultima planimetria in atti Data presentazione: 22/01/1999 - Data: 24/08/2010 - n. TR0107390 - Richiedente  
 Sostituisce il presente mod. EP/2 prot. di 3 - Formato di acq.: A4(211x297) - Fatt. di scala: 1:1  
 Annullato e sostituito dal mod. EP/2 prot.

15-01-1999  
 data  
 [Firma e timbro]  
 firma e timbro

DITTA 204



# Visura per immobile

## Situazione degli atti informatizzati al 11/01/2011

<b>Dati della richiesta</b>	<b>Comune di CALTANISSETTA ( Codice: B429)</b>
	<b>Provincia di CALTANISSETTA</b>
<b>Catasto Terreni</b>	<b>Foglio: 157 Particella: 219</b>

**Immobile**

N.	DATI IDENTIFICATIVI			DATI CLASSAMENTO					DATI DERIVANTI DA	
	Foglio	Particella	Sub	Porz	Qualità Classe	Superficie(m <sup>2</sup> ) ha are ca	Deduz	Reddito		
1	157	219		-	SEMINATIVO 2	08 20		Euro 4,23 L. 8.200	Euro 1,27 L. 2.460	Impianto meccanografico del 24/10/1977
<b>Notifica</b>					<b>Partita</b>					

**INTESTATI**

N.	DATI ANAGRAFICI	CODICE FISCALE	DIRITTI E ONERI REALI
1	GATTUSO Stella nata a SAN CATALDO il 18/07/1926	GTTSL26L58H792C*	(1) Proprieta` per 1/2
2	RIGGI Alfonso nato a SAN CATALDO il 20/07/1967	RGGLNS67L20H792P*	(1) Proprieta` per 1/2
<b>DATI DERIVANTI DA</b>		DENUNZIA (NEI PASSAGGI PER CAUSA DI MORTE) del 19/03/2007 n . 6360 .1/2007 in atti dal 02/08/2007 (protocollo n . CL0124448) Registrazione: UU Sede: CALTANISSETTA Volume: 293 n: 977 del 26/07/2007	

 Rilasciata da: **Servizio Telematico**

# Visura per immobile

## Situazione degli atti informatizzati al 25/11/2010

<b>Dati della richiesta</b>	<b>Comune di CALTANISSETTA ( Codice: B429)</b>
<b>Catasto Terreni</b>	<b>Provincia di CALTANISSETTA</b>
	<b>Foglio: 157 Particella: 100</b>

**Immobile**

N.	DATI IDENTIFICATIVI			DATI CLASSAMENTO						DATI DERIVANTI DA	
	Foglio	Particella	Sub	Porz	Qualità Classe	Superficie(m <sup>2</sup> )		Deduz	Reddito		
						ha	are ca		Dominicale		Agrario
<b>1</b>	<b>157</b>	<b>100</b>		-	<b>SEMIN ARBOR 2</b>	<b>60</b>	<b>50</b>		<b>Euro 32,81 L. 63.525</b>	<b>Euro 9,37 L. 18.150</b>	<b>Impianto meccanografico del 24/10/1977</b>
<b>Notifica</b>					<b>Partita</b>						

**INTESTATI**

N.	DATI ANAGRAFICI	CODICE FISCALE	DIRITTI E ONERI REALI
1	GATTUSO Stella nata a SAN CATALDO il 18/07/1926	GTTSLL26L58H792C*	(1) Proprieta` per 1/2
2	RIGGI Alfonso nato a SAN CATALDO il 20/07/1967	RGGLNS67L20H792P*	(1) Proprieta` per 1/2
<b>DATI DERIVANTI DA</b>		DENUNZIA (NEI PASSAGGI PER CAUSA DI MORTE) del 19/03/2007 n . 6360 .1/2007 in atti dal 02/08/2007 (protocollo n . CL0124448) Registrazione: UU Sede: CALTANISSETTA Volume: 293 n: 977 del 26/07/2007	

 Rilasciata da: **Servizio Telematico**

## Visura per immobile

### Situazione degli atti informatizzati al 25/11/2010

<b>Dati della richiesta</b>	<b>Comune di CALTANISSETTA ( Codice: B429)</b>
<b>Catasto Terreni</b>	<b>Provincia di CALTANISSETTA</b>
	<b>Foglio: 157 Particella: 168</b>

**Immobile**

N.	DATI IDENTIFICATIVI			DATI CLASSAMENTO					DATI DERIVANTI DA	
	Foglio	Particella	Sub	Porz	Qualità Classe	Superficie(m²)	Deduz	Reddito		
						ha are ca		Dominicale		Agrario
<b>1</b>	<b>157</b>	<b>168</b>		-	<b>SEMINATIVO 2</b>	<b>09 70</b>		<b>Euro 5,01</b> <b>L. 9.700</b>	<b>Euro 1,50</b> <b>L. 2.910</b>	<b>Impianto meccanografico del 24/10/1977</b>
<b>Notifica</b>					<b>Partita</b>					

**INTESTATI**

N.	DATI ANAGRAFICI	CODICE FISCALE	DIRITTI E ONERI REALI
1	GATTUSO Stella nata a SAN CATALDO il 18/07/1926	GTTSLL26L58H792C*	(1) Proprieta` per 1/2
2	RIGGI Alfonso nato a SAN CATALDO il 20/07/1967	RGGLNS67L20H792P*	(1) Proprieta` per 1/2
<b>DATI DERIVANTI DA</b>		DENUNZIA (NEI PASSAGGI PER CAUSA DI MORTE) del 19/03/2007 n . 6360 .1/2007 in atti dal 02/08/2007 (protocollo n . CL0124448) Registrazione: UU Sede: CALTANISSETTA Volume: 293 n: 977 del 26/07/2007	

 Rilasciata da: **Servizio Telematico**

# Visura per immobile

## Situazione degli atti informatizzati al 25/11/2010

<b>Dati della richiesta</b>	<b>Comune di CALTANISSETTA ( Codice: B429)</b>
<b>Catasto Terreni</b>	<b>Provincia di CALTANISSETTA</b>
	<b>Foglio: 157 Particella: 218</b>

**Immobile**

N.	DATI IDENTIFICATIVI			DATI CLASSAMENTO					DATI DERIVANTI DA	
	Foglio	Particella	Sub	Porz	Qualità Classe	Superficie(m <sup>2</sup> )	Deduz	Reddito		
						ha are ca		Dominicale		Agrario
<b>1</b>	<b>157</b>	<b>218</b>		-	<b>SEMIN ARBOR 2</b>	<b>26 00</b>		<b>Euro 14,10 L. 27.300</b>	<b>Euro 4,03 L. 7.800</b>	<b>Impianto meccanografico del 24/10/1977</b>
<b>Notifica</b>					<b>Partita</b>					

**INTESTATI**

N.	DATI ANAGRAFICI	CODICE FISCALE	DIRITTI E ONERI REALI
1	GATTUSO Stella nata a SAN CATALDO il 18/07/1926	GTTSLL26L58H792C*	(1) Proprieta` per 1/2
2	RIGGI Alfonso nato a SAN CATALDO il 20/07/1967	RGGLNS67L20H792P*	(1) Proprieta` per 1/2
<b>DATI DERIVANTI DA</b>		DENUNZIA (NEI PASSAGGI PER CAUSA DI MORTE) del 19/03/2007 n . 6360 .1/2007 in atti dal 02/08/2007 (protocollo n . CL0124448) Registrazione: UU Sede: CALTANISSETTA Volume: 293 n: 977 del 26/07/2007	

 Rilasciata da: **Servizio Telematico**

DITTA 205

# Visura per immobile

## Situazione degli atti informatizzati al 11/01/2011

<b>Dati della richiesta</b>	<b>Comune di CALTANISSETTA ( Codice: B429)</b>
	<b>Provincia di CALTANISSETTA</b>
<b>Catasto Terreni</b>	<b>Foglio: 157 Particella: 214</b>

**Immobile**

N.	DATI IDENTIFICATIVI			DATI CLASSAMENTO					DATI DERIVANTI DA	
	Foglio	Particella	Sub	Porz	Qualità Classe	Superficie(m <sup>2</sup> )	Deduz	Reddito		
						ha are ca			Dominicale	Agrario
1	157	214		-	MANDORL ETO 3	00 70		Euro 0,36 L. 700	Euro 0,23 L. 455	Impianto meccanografico del 24/10/1977
<b>Notifica</b>						<b>Partita</b>	21720			

**INTESTATI**

N.	DATI ANAGRAFICI	CODICE FISCALE	DIRITTI E ONERI REALI
1	RIZZO Laura nata a CALTANISSETTA il 15/11/1939	RZZLRA39S55B429Y*	(1) Proprieta` per 1/3
2	RIZZO Luigi nato a CALTANISSETTA il 01/07/1937	RZZLGU37L01B429X*	(1) Proprieta` per 1/3
3	RIZZO Maria Grazia nata a CALTANISSETTA il 02/02/1932	RZZMGR32B42B429V*	(1) Proprieta` per 1/3
<b>DATI DERIVANTI DA</b>		VOLTURA D'UFFICIO del 15/11/1989 n. 4815.1/1991 in atti dal 26/04/1993 Rogante: CURCIO ROSINA	

 Rilasciata da: **Servizio Telematico**

## Visura per immobile

### Situazione degli atti informatizzati al 25/11/2010

<b>Dati della richiesta</b>	<b>Comune di CALTANISSETTA ( Codice: B429)</b>
	<b>Provincia di CALTANISSETTA</b>
<b>Catasto Terreni</b>	<b>Foglio: 157 Particella: 49</b>

**Immobile**

N.	DATI IDENTIFICATIVI			DATI CLASSAMENTO						DATI DERIVANTI DA			
	Foglio	Particella	Sub	Porz	Qualità Classe		Superficie(m²)		Deduz	Reddito			
							ha	are		ca	Dominicale		Agrario
1	157	49		AA	SEMINATIVO	2	1	60	69		Euro 82,99		Euro 24,90
				AB	ULIVETO	3		02	01		Euro 0,78	Euro 0,52	
<b>Notifica</b>				<b>Partita</b>									
<b>Annotazioni</b>				VARIAZIONE COLTURALE EX D.L. N. 262/06 - QUALITA' DICHIARATA O PARIFICATA A COLTURA PRESENTE NEL QUADRO TARIFFARIO									

**INTESTATI**

N.	DATI ANAGRAFICI	CODICE FISCALE	DIRITTI E ONERI REALI
1	RIZZO Laura nata a CALTANISSETTA il 15/11/1939	RZZLRA39S55B429Y*	(1) Proprieta` per 1/3
2	RIZZO Luigi nato a CALTANISSETTA il 01/07/1937	RZZLGU37L01B429X*	(1) Proprieta` per 1/3
3	RIZZO Maria Grazia nata a CALTANISSETTA il 02/02/1932	RZZMGR32B42B429V*	(1) Proprieta` per 1/3
<b>DATI DERIVANTI DA</b>		VOLTURA D'UFFICIO del 15/11/1989 n. 4815.1/1991 in atti dal 26/04/1993 Rogante: CURCIO ROSINA	

 Rilasciata da: **Servizio Telematico**

## Visura per immobile

### Situazione degli atti informatizzati al 25/11/2010

<b>Dati della richiesta</b>	<b>Comune di CALTANISSETTA ( Codice: B429)</b>
	<b>Provincia di CALTANISSETTA</b>
<b>Catasto Terreni</b>	<b>Foglio: 157 Particella: 79</b>

**Immobile**

N.	DATI IDENTIFICATIVI			DATI CLASSAMENTO						DATI DERIVANTI DA		
	Foglio	Particella	Sub	Porz	Qualità Classe		Superficie(m <sup>2</sup> )		Deduz		Reddito	
							ha	are ca			Dominicale	Agrario
1	157	79		AA	SEMINATIVO	2	32	66		Euro 16,87	Euro 5,06	<b>Tabella di variazione del 12/12/2007 n . 37613 .1/2007 in atti dal 12/12/2007 (protocollo n . CL0173724)</b> <b>TRASMISSIONE DATI AGEA AI SENSI DEL DL 3 .10 .2006 N .262</b>
				AB	ULIVETO	2	02	04		Euro 1,16	Euro 0,74	
<b>Notifica</b>				<b>Partita</b>								
<b>Annotazioni</b>				VARIAZIONE COLTURALE ESEGUITA AI SENSI DEL DL 3 .10 .2006 N . 262 , CONVERTITO CON MODIFICAZIONI NELLA LEGGE 24 .11 .2006 N . 286 (ANNO 2007) - QUALITA` DICHIARATA O PARIFICATA A COLTURA PRESENTE NEL QUADRO TARIFFARIO DEL COMUNE								

**INTESTATI**

N.	DATI ANAGRAFICI	CODICE FISCALE	DIRITTI E ONERI REALI
1	RIZZO Laura nata a CALTANISSETTA il 15/11/1939	RZZLRA39S55B429Y*	(1) Proprieta` per 1/3
2	RIZZO Luigi nato a CALTANISSETTA il 01/07/1937	RZZLGU37L01B429X*	(1) Proprieta` per 1/3
3	RIZZO Maria Grazia nata a CALTANISSETTA il 02/02/1932	RZZMGR32B42B429V*	(1) Proprieta` per 1/3
<b>DATI DERIVANTI DA</b>		VOLTURA D'UFFICIO del 15/11/1989 n. 4815.1/1991 in atti dal 26/04/1993 Rogante: CURCIO ROSINA	

 Rilasciata da: **Servizio Telematico**



## Visura per immobile

### Situazione degli atti informatizzati al 25/11/2010

<b>Dati della richiesta</b>	<b>Comune di CALTANISSETTA ( Codice: B429)</b>
	<b>Provincia di CALTANISSETTA</b>
<b>Catasto Terreni</b>	<b>Foglio: 157 Particella: 95</b>

**Immobile**

N.	DATI IDENTIFICATIVI			DATI CLASSAMENTO						DATI DERIVANTI DA			
	Foglio	Particella	Sub	Porz	Qualità Classe		Superficie(m²)		Deduz		Reddito		
							ha	are			ca	Dominicale	Agrario
<b>1</b>	<b>157</b>	<b>95</b>		AA	<b>SEMINATIVO</b>	<b>2</b>	<b>2</b>	<b>46</b>	<b>00</b>		<b>Euro 127,05</b>	<b>Euro 38,11</b>	<b>Tabella di variazione del 12/12/2007 n . 37615 .1/2007 in atti dal 12/12/2007 (protocollo n . CL0173726)</b> <b>TRASMISSIONE DATI AGEA AI SENSI DEL DL 3 .10 .2006 N .262</b>
				AB	<b>ULIVETO</b>	<b>3</b>		<b>13</b>	<b>00</b>		<b>Euro 5,04</b>	<b>Euro 3,36</b>	
				AC	<b>MANDORL ETO</b>	<b>3</b>		<b>33</b>	<b>30</b>		<b>Euro 17,20</b>	<b>Euro 11,18</b>	
<b>Notifica</b>								<b>Partita</b>					
<b>Annotazioni</b>				VARIAZIONE COLTURALE ESEGUITA AI SENSI DEL DL 3 .10 .2006 N . 262 , CONVERTITO CON MODIFICAZIONI NELLA LEGGE 24 .11 .2006 N . 286 (ANNO 2007) - QUALITA` DICHIARATA O PARIFICATA A COLTURA PRESENTE NEL QUADRO TARIFFARIO DEL COMUNE									

**INTESTATI**

N.	DATI ANAGRAFICI	CODICE FISCALE	DIRITTI E ONERI REALI
1	RIZZO Laura nata a CALTANISSETTA il 15/11/1939	RZZLRA39S55B429Y*	(1) Proprieta` per 1/3
2	RIZZO Luigi nato a CALTANISSETTA il 01/07/1937	RZZLGU37L01B429X*	(1) Proprieta` per 1/3
3	RIZZO Maria Grazia nata a CALTANISSETTA il 02/02/1932	RZZMGR32B42B429V*	(1) Proprieta` per 1/3
<b>DATI DERIVANTI DA</b>		VOLTURA D'UFFICIO del 15/11/1989 n. 4815.1/1991 in atti dal 26/04/1993 Rogante: CURCIO ROSINA	

 Rilasciata da: **Servizio Telematico**

## Visura per immobile

### Situazione degli atti informatizzati al 25/11/2010

<b>Dati della richiesta</b>	<b>Comune di CALTANISSETTA ( Codice: B429)</b>
	<b>Provincia di CALTANISSETTA</b>
<b>Catasto Terreni</b>	<b>Foglio: 157 Particella: 212</b>

**Immobile**

N.	DATI IDENTIFICATIVI			DATI CLASSAMENTO						DATI DERIVANTI DA		
	Foglio	Particella	Sub	Porz	Qualità Classe		Superficie(m <sup>2</sup> )		Deduz		Reddito	
							ha	are ca			Dominicale	Agrario
1	157	212		AA	SEMINATIVO	2	70	33		Euro 36,32	Euro 10,90	Tabella di variazione del 09/03/2007 n . 8130 .1/2007 in atti dal 09/03/2007 (protocollo n . CL0033458) <b>TRASMISSIONE DATI AI SENSI DEL DECRETO 262 DEL 3 OTTOBRE 2006</b>
				AB	SEMIN ARBOR	3	16	07		Euro 5,39	Euro 2,07	
<b>Notifica</b>				<b>Partita</b>								
<b>Annotazioni</b>				VARIAZIONE COLTURALE EX D.L. N. 262/06 - QUALITA' DICHIARATA O PARIFICATA A COLTURA PRESENTE NEL QUADRO TARIFFARIO								

**INTESTATI**

N.	DATI ANAGRAFICI	CODICE FISCALE	DIRITTI E ONERI REALI
1	RIZZO Laura nata a CALTANISSETTA il 15/11/1939	RZZLRA39S55B429Y*	(1) Proprieta` per 1/3
2	RIZZO Luigi nato a CALTANISSETTA il 01/07/1937	RZZLGU37L01B429X*	(1) Proprieta` per 1/3
3	RIZZO Maria Grazia nata a CALTANISSETTA il 02/02/1932	RZZMGR32B42B429V*	(1) Proprieta` per 1/3
<b>DATI DERIVANTI DA</b>		VOLTURA D'UFFICIO del 15/11/1989 n. 4815.1/1991 in atti dal 26/04/1993 Rogante: CURCIO ROSINA	

 Rilasciata da: **Servizio Telematico**

## Visura per immobile

### Situazione degli atti informatizzati al 25/11/2010

<b>Dati della richiesta</b>	<b>Comune di CALTANISSETTA ( Codice: B429)</b>
	<b>Provincia di CALTANISSETTA</b>
<b>Catasto Terreni</b>	<b>Foglio: 157 Particella: 213</b>

**Immobile**

N.	DATI IDENTIFICATIVI			DATI CLASSAMENTO						DATI DERIVANTI DA		
	Foglio	Particella	Sub	Porz	Qualità Classe	Superficie(m²)		Deduz	Reddito			
						ha	are ca		Dominicale		Agrario	
1	157	213		-	SEMINATIVO 2	1	01	10		Euro 52,21	Euro 15,66	<b>Tabella di variazione del 12/12/2007 n . 37626 .1/2007 in atti dal 12/12/2007 (protocollo n . CL0173737)</b> <b>TRASMISSIONE DATI AGEA AI SENSI DEL DL 3 .10 .2006 N .262</b>
<b>Notifica</b>				<b>Partita</b>								
<b>Annotazioni</b>				VARIAZIONE COLTURALE ESEGUITA AI SENSI DEL DL 3 .10 .2006 N . 262 , CONVERTITO CON MODIFICAZIONI NELLA LEGGE 24 .11 .2006 N . 286 (ANNO 2007) - QUALITA` DICHIARATA O PARIFICATA A COLTURA PRESENTE NEL QUADRO TARIFFARIO DEL COMUNE								

**INTESTATI**

N.	DATI ANAGRAFICI	CODICE FISCALE	DIRITTI E ONERI REALI
1	RIZZO Laura nata a CALTANISSETTA il 15/11/1939	RZZLRA39S55B429Y*	(1) Proprieta` per 1/3
2	RIZZO Luigi nato a CALTANISSETTA il 01/07/1937	RZZLGU37L01B429X*	(1) Proprieta` per 1/3
3	RIZZO Maria Grazia nata a CALTANISSETTA il 02/02/1932	RZZMGR32B42B429V*	(1) Proprieta` per 1/3
<b>DATI DERIVANTI DA</b>		VOLTURA D'UFFICIO del 15/11/1989 n. 4815.1/1991 in atti dal 26/04/1993 Rogante: CURCIO ROSINA	

 Rilasciata da: **Servizio Telematico**

## Visura per immobile

### Situazione degli atti informatizzati al 25/11/2010

<b>Dati della richiesta</b>	<b>Comune di CALTANISSETTA ( Codice: B429)</b>
<b>Catasto Terreni</b>	<b>Provincia di CALTANISSETTA</b>
	<b>Foglio: 157 Particella: 217</b>

**Immobile**

N.	DATI IDENTIFICATIVI			DATI CLASSAMENTO				DATI DERIVANTI DA		
	Foglio	Particella	Sub	Porz	Qualità Classe	Superficie(m <sup>2</sup> ) ha are ca	Deduz	Reddito		
1	157	217		-	ULIVETO 2	06 60		Euro 3,75 L. 7.260	Euro 2,39 L. 4.620	Impianto meccanografico del 24/10/1977
<b>Notifica</b>				<b>Partita</b>		21720				

**INTESTATI**

N.	DATI ANAGRAFICI	CODICE FISCALE	DIRITTI E ONERI REALI
1	RIZZO Laura nata a CALTANISSETTA il 15/11/1939	RZZLRA39S55B429Y*	(1) Proprieta` per 1/3
2	RIZZO Luigi nato a CALTANISSETTA il 01/07/1937	RZZLGU37L01B429X*	(1) Proprieta` per 1/3
3	RIZZO Maria Grazia nata a CALTANISSETTA il 02/02/1932	RZZMGR32B42B429V*	(1) Proprieta` per 1/3
<b>DATI DERIVANTI DA</b>		VOLTURA D'UFFICIO del 15/11/1989 n. 4815.1/1991 in atti dal 26/04/1993 Rogante: CURCIO ROSINA	

 Rilasciata da: **Servizio Telematico**

DITTA 206

# Visura per immobile

## Situazione degli atti informatizzati al 25/11/2010

<b>Dati della richiesta</b>	<b>Comune di CALTANISSETTA ( Codice: B429)</b>
	<b>Provincia di CALTANISSETTA</b>
<b>Catasto Terreni</b>	<b>Foglio: 157 Particella: 117</b>

**Immobile**

N.	DATI IDENTIFICATIVI			DATI CLASSAMENTO					DATI DERIVANTI DA	
	Foglio	Particella	Sub	Porz	Qualità Classe	Superficie(m <sup>2</sup> )	Deduz	Reddito		
						ha are ca			Dominicale	Agrario
<b>1</b>	<b>157</b>	<b>117</b>		-	<b>ULIVETO 2</b>	<b>30 80</b>		<b>Euro 17,50</b> <b>L. 33.880</b>	<b>Euro 11,13</b> <b>L. 21.560</b>	<b>Impianto meccanografico del 24/10/1977</b>
<b>Notifica</b>						<b>Partita</b>	6931			

**INTESTATI**

N.	DATI ANAGRAFICI	CODICE FISCALE	DIRITTI E ONERI REALI
1	VINCI Carmela nata a CALTANISSETTA il 01/04/1934	VNCCML34D41B429K*	(1) Proprieta` per 1/3
2	VINCI Grazia nata a CALTANISSETTA il 15/11/1922	VNCGRZ22S55B429H*	(1) Proprieta` per 1/3
3	VINCI Rosaria nata a CALTANISSETTA il 13/03/1930	VNCRSR30C53B429B*	(1) Proprieta` per 1/3
<b>DATI DERIVANTI DA</b>		DENUNZIA (NEI PASSAGGI PER CAUSA DI MORTE) del 21/12/1992 n . 1226 .1/1993 in atti dal 03/12/1993 Registrazione: UR Sede: CALTANISSETTA Volume: 279 n: 265 del 17/03/1993	

 Rilasciata da: **Servizio Telematico**

## Visura per immobile

### Situazione degli atti informatizzati al 11/01/2011

<b>Dati della richiesta</b>	<b>Comune di CALTANISSETTA ( Codice: B429)</b>
	<b>Provincia di CALTANISSETTA</b>
<b>Catasto Terreni</b>	<b>Foglio: 157 Particella: 216</b>

**Immobile**

N.	DATI IDENTIFICATIVI			DATI CLASSAMENTO					DATI DERIVANTI DA	
	Foglio	Particella	Sub	Porz	Qualità Classe	Superficie(m²)	Deduz	Reddito		
						ha are ca		Dominicale		Agrario
<b>1</b>	<b>157</b>	<b>216</b>		-	<b>ULIVETO 2</b>	<b>05 60</b>		<b>Euro 3,18</b> <b>L. 6.160</b>	<b>Euro 2,02</b> <b>L. 3.920</b>	<b>Impianto meccanografico del 24/10/1977</b>
<b>Notifica</b>					<b>Partita</b>	6931				

**INTESTATI**

N.	DATI ANAGRAFICI	CODICE FISCALE	DIRITTI E ONERI REALI
1	VINCI Carmela nata a CALTANISSETTA il 01/04/1934	VNCCML34D41B429K*	(1) Proprieta` per 1/3
2	VINCI Grazia nata a CALTANISSETTA il 15/11/1922	VNCGRZ22S55B429H*	(1) Proprieta` per 1/3
3	VINCI Rosaria nata a CALTANISSETTA il 13/03/1930	VNCRSR30C53B429B*	(1) Proprieta` per 1/3
<b>DATI DERIVANTI DA</b>		DENUNZIA (NEI PASSAGGI PER CAUSA DI MORTE) del 21/12/1992 n . 1226 .1/1993 in atti dal 03/12/1993 Registrazione: UR Sede: CALTANISSETTA Volume: 279 n: 265 del 17/03/1993	

 Rilasciata da: **Servizio Telematico**

# Visura per immobile

## Situazione degli atti informatizzati al 05/08/2011

<b>Dati della richiesta</b>	<b>Comune di CALTANISSETTA ( Codice: B429)</b>
	<b>Provincia di CALTANISSETTA</b>
<b>Catasto Terreni</b>	<b>Foglio: 156 Particella: 305</b>

**Immobile**

N.	DATI IDENTIFICATIVI			DATI CLASSAMENTO					DATI DERIVANTI DA	
	Foglio	Particella	Sub	Porz	Qualità Classe	Superficie(m²)	Deduz	Reddito		
						ha are ca		Dominicale		Agrario
1	156	305		-	SEMINATIVO 2	06 30		Euro 3,25	Euro 0,98	<b>Tabella di variazione del 12/12/2007 n . 37587 .1/2007 in atti dal 12/12/2007 (protocollo n . CL0173698)</b> <b>TRASMISSIONE DATI AGEA AI SENSI DEL DL 3 .10 .2006 N .262</b>
<b>Notifica</b>				<b>Partita</b>						
<b>Annotazioni</b>				VARIAZIONE COLTURALE ESEGUITA AI SENSI DEL DL 3 .10 .2006 N . 262 , CONVERTITO CON MODIFICAZIONI NELLA LEGGE 24 .11 .2006 N . 286 (ANNO 2007) - QUALITA` DICHIARATA O PARIFICATA A COLTURA PRESENTE NEL QUADRO TARIFFARIO DEL COMUNE						

**INTESTATI**

N.	DATI ANAGRAFICI	CODICE FISCALE	DIRITTI E ONERI REALI
1	VINCI Carmela nata a CALTANISSETTA il 01/04/1934	VNCCML34D41B429K*	(1) Proprieta` per 1/3
2	VINCI Grazia nata a CALTANISSETTA il 15/11/1922	VNCGRZ22S55B429H*	(1) Proprieta` per 1/3
3	VINCI Rosaria nata a CALTANISSETTA il 13/03/1930	VNCRSR30C53B429B*	(1) Proprieta` per 1/3
<b>DATI DERIVANTI DA</b>		DENUNZIA (NEI PASSAGGI PER CAUSA DI MORTE) del 21/12/1992 n . 1226 .2/1993 in atti dal 03/12/1993 Registrazione: UR Sede: CALTANISSETTA Volume: 279 n: 265 del 17/03/1993	

 Rilasciata da: **Servizio Telematico**



DITTA 207

## Visura per immobile

### Situazione degli atti informatizzati al 25/11/2010

<b>Dati della richiesta</b>	<b>Comune di CALTANISSETTA ( Codice: B429)</b>
<b>Catasto Terreni</b>	<b>Provincia di CALTANISSETTA</b>
	<b>Foglio: 157 Particella: 278</b>

**Immobile**

N.	DATI IDENTIFICATIVI			DATI CLASSAMENTO					DATI DERIVANTI DA	
	Foglio	Particella	Sub	Porz	Qualità Classe	Superficie(m <sup>2</sup> )	Deduz	Reddito		
						ha are ca			Dominicale	Agrario
1	157	278		-	ULIVETO 2	16 70		Euro 9,49 L. 18.370	Euro 6,04 L. 11.690	<b>FRAZIONAMENTO del 23/04/1988 n . 85 .1/1988 in atti dal 08/11/1990 DV . 640/75</b>
<b>Notifica</b>					<b>Partita</b>	45629				

**INTESTATO**

N.	DATI ANAGRAFICI	CODICE FISCALE	DIRITTI E ONERI REALI
1	VINCI Salvatore nato a CALTANISSETTA il 20/03/1930	VNCSVT30C20B429T*	(1) Proprieta` per 1000/1000
<b>DATI DERIVANTI DA</b>		ISTRUMENTO (ATTO PUBBLICO) del 31/12/1974 Voltura n . 640 .8/1975 in atti dal 08/11/1990 Repertorio n .: 2426 Rogante: GIUSEPPE PILATO Sede: CALTANISSETTA	
Registrazione: Sede: CALTANISSETTA n: 127 del 09/01/1975			

 Rilasciata da: **Servizio Telematico**

DITTA 208

## Visura per immobile

### Situazione degli atti informatizzati al 25/11/2010

<b>Dati della richiesta</b>	<b>Comune di CALTANISSETTA ( Codice: B429)</b>
<b>Catasto Terreni</b>	<b>Provincia di CALTANISSETTA</b>
	<b>Foglio: 157 Particella: 116</b>

**Immobile**

N.	DATI IDENTIFICATIVI			DATI CLASSAMENTO					DATI DERIVANTI DA	
	Foglio	Particella	Sub	Porz	Qualità Classe	Superficie(m <sup>2</sup> )	Deduz	Reddito		
						ha are ca		Dominicale		Agrario
<b>1</b>	<b>157</b>	<b>116</b>		-	<b>ULIVETO 2</b>	<b>16 70</b>		<b>Euro 9,49</b> <b>L. 18.370</b>	<b>Euro 6,04</b> <b>L. 11.690</b>	<b>FRAZIONAMENTO del 23/04/1988 n . 85 .1/1988 in atti dal 08/11/1990 DV . 640/75</b>
<b>Notifica</b>					<b>Partita</b>					

**INTESTATI**

N.	DATI ANAGRAFICI	CODICE FISCALE	DIRITTI E ONERI REALI
1	BANNO` Lorenzo nato a SAN CATALDO il 01/07/1914	BNNLNZ14L01H792F*	(1) Proprieta` per 1/3
2	BANNO` Vincenza nata a SAN CATALDO il 23/01/1947	BNNVCN47A63H792K*	(1) Proprieta` per 1/3
3	VINCI Grazia nata a CALTANISSETTA il 14/04/1924	VNCGRZ24D54B429A*	(1) Proprieta` per 1/3
<b>DATI DERIVANTI DA</b>		TESTAMENTO OLOGRAFO del 01/07/1999 Voltura n . 94108 .1/2002 in atti dal 31/07/2002 (protocollo n . 105306) Repertorio n .: 54923 Rogante: VANCHERI Sede: CALTANISSETTA Registrazione: UR Sede: MODENA Volume: 957 n: 2374 del 30/12/1999 SUCCESSIONE VINCI ANNA MARIA	

 Rilasciata da: **Servizio Telematico**

DITTA 209

## Visura per immobile

### Situazione degli atti informatizzati al 25/11/2010

<b>Dati della richiesta</b>	<b>Comune di CALTANISSETTA ( Codice: B429)</b>
	<b>Provincia di CALTANISSETTA</b>
<b>Catasto Terreni</b>	<b>Foglio: 157 Particella: 80</b>

**Immobile**

N.	DATI IDENTIFICATIVI			DATI CLASSAMENTO						DATI DERIVANTI DA
	Foglio	Particella	Sub	Porz	Qualità Classe	Superficie(m <sup>2</sup> )	Deduz	Reddito		
						ha are ca		Dominicale	Agrario	
1	157	80		AA	ULIVETO 2	37 00		Euro 21,02	Euro 13,38	<b>Tabella di variazione del 09/03/2007 n . 8119 .1/2007 in atti dal 09/03/2007 (protocollo n . CL0033434)</b> <b>TRASMISSIONE DATI AI SENSI DEL DECRETO 262 DEL 3 OTTOBRE 2006</b>
				AB	FRUTTETO U	16 00		Euro 30,57	Euro 16,53	
<b>Notifica</b>							<b>Partita</b>			
<b>Annotazioni</b>	VARIAZIONE COLTURALE EX D.L. N. 262/06 - QUALITA' DICHIARATA O PARIFICATA A COLTURA PRESENTE NEL QUADRO TARIFFARIO									

**INTESTATI**

N.	DATI ANAGRAFICI	CODICE FISCALE	DIRITTI E ONERI REALI
1	VINCI Michela nata a CALTANISSETTA il 03/01/1927	VNCMHL27A43B429V*	(8) Usufrutto per 1/1
2	VINCI Salvatore nato a CALTANISSETTA il 01/01/1942	VNCSVT42A01B429Q*	(2) Nuda proprietà per 1/1 BENE PESONALE
<b>DATI DERIVANTI DA</b>	RETTIFICA DI INTESTAZIONE ALL'ATTUALITA' del 27/04/2001 Voltura n . 3790 .1/2001 in atti dal 17/01/2002 (protocollo n . 6416) Repertorio n .: 69901 Rogante: PILATO Sede: CALTANISSETTA Registrazione: UR Sede: CALTANISSETTA n: 1086 del 04/05/2001 DONAZIONE		

 Rilasciata da: **Servizio Telematico**

DITTA 210

## Visura per immobile

### Situazione degli atti informatizzati al 25/11/2010

<b>Dati della richiesta</b>	<b>Comune di CALTANISSETTA ( Codice: B429)</b>
	<b>Provincia di CALTANISSETTA</b>
<b>Catasto Terreni</b>	<b>Foglio: 157 Particella: 62</b>

**Immobile**

N.	DATI IDENTIFICATIVI			DATI CLASSAMENTO					DATI DERIVANTI DA	
	Foglio	Particella	Sub	Porz	Qualità Classe	Superficie(m <sup>2</sup> )	Deduz	Reddito		
						ha are ca		Dominicale		Agrario
1	157	62		-	SEMINATIVO 3	25 40		Euro 7,87 L. 15.240	Euro 3,28 L. 6.350	DENUNZIA (NEI PASSAGGI PER CAUSA DI MORTE) del 13/04/1963 n . 1326 .1/1996 in atti dal 15/02/2000 (protocollo n . 16348) SUCC .IN MORTE DI VINCI GAETANO
<b>Notifica</b>						<b>Partita</b>				
<b>Riserve</b>	1 Atti di passaggio intermedi non esistenti									

**INTESTATO**

N.	DATI ANAGRAFICI	CODICE FISCALE	DIRITTI E ONERI REALI
1	CASTRONOVO Calogera nata a CALTANISSETTA il 29/08/1956	CSTCGR56M69B429M*	(1) Proprieta` per 1/1
<b>DATI DERIVANTI DA</b>	ISTRUMENTO (ATTO PUBBLICO) del 20/01/1997 Voltura n . 473 .1/1997 in atti dal 17/05/2001 (protocollo n . 75637) Repertorio n .: 55766 Rogante: PILATO Sede: CALTANISSETTA Registrazione: UR Sede: CALTANISSETTA n: 249 del 04/02/1997 COMPRAVENDITA		

 Rilasciata da: **Servizio Telematico**



# Visura per immobile

## Situazione degli atti informatizzati al 25/11/2010

<b>Dati della richiesta</b>	<b>Comune di CALTANISSETTA ( Codice: B429)</b>
	<b>Provincia di CALTANISSETTA</b>
<b>Catasto Terreni</b>	<b>Foglio: 157 Particella: 159</b>

**Immobile**

N.	DATI IDENTIFICATIVI			DATI CLASSAMENTO					DATI DERIVANTI DA	
	Foglio	Particella	Sub	Porz	Qualità Classe	Superficie(m <sup>2</sup> )	Deduz	Reddito		
						ha are ca		Dominicale		Agrario
1	157	159		-	SEMIN ARBOR 3	27 00		Euro 9,06 L. 17.550	Euro 3,49 L. 6.750	<b>DENUNZIA (NEI PASSAGGI PER CAUSA DI MORTE) del 13/04/1963 n . 1326 .1/1996 in atti dal 15/02/2000 (protocollo n . 16348) SUCC .IN MORTE DI VINCI GAETANO</b>
<b>Notifica</b>						<b>Partita</b>				
<b>Riserve</b>	2 Errati elementi catastali in atto									

**INTESTATO**

N.	DATI ANAGRAFICI	CODICE FISCALE	DIRITTI E ONERI REALI
1	CASTRONOVO Calogera nata a CALTANISSETTA il 29/08/1956	CSTCGR56M69B429M*	(1) Proprieta` per 1/1
<b>DATI DERIVANTI DA</b>	ISTRUMENTO (ATTO PUBBLICO) del 20/01/1997 Voltura n . 473 .1/1997 in atti dal 17/05/2001 (protocollo n . 75637) Repertorio n .: 55766 Rogante: PILATO Sede: CALTANISSETTA Registrazione: UR Sede: CALTANISSETTA n: 249 del 04/02/1997 COMPRAVENDITA		

 Rilasciata da: **Servizio Telematico**

## Visura per immobile

### Situazione degli atti informatizzati al 25/11/2010

<b>Dati della richiesta</b>	<b>Comune di CALTANISSETTA ( Codice: B429)</b>
	<b>Provincia di CALTANISSETTA</b>
<b>Catasto Terreni</b>	<b>Foglio: 157 Particella: 751</b>

**Immobile**

N.	DATI IDENTIFICATIVI			DATI CLASSAMENTO						DATI DERIVANTI DA
	Foglio	Particella	Sub	Porz	Qualità Classe	Superficie(m <sup>2</sup> )	Deduz	Reddito		
						ha are ca			Dominicale	Agrario
<b>1</b>	<b>157</b>	<b>751</b>		-	<b>SEMINATIVO 3</b>	<b>95 36</b>		<b>Euro 29,55</b>	<b>Euro 12,31</b>	<b>Tipo mappale del 26/05/2004 n . 47536 .1/2004 in atti dal 26/05/2004 (protocollo n . CL0047536)</b>
<b>Notifica</b>						<b>Partita</b>				

**INTESTATO**

N.	DATI ANAGRAFICI	CODICE FISCALE	DIRITTI E ONERI REALI
1	CASTRONOVO Calogera nata a CALTANISSETTA il 29/08/1956	CSTCGR56M69B429M*	(1) Proprieta` per 1/1

 Rilasciata da: **Servizio Telematico**

DITTA 211

## Visura per immobile

### Situazione degli atti informatizzati al 25/11/2010

<b>Dati della richiesta</b>	<b>Comune di CALTANISSETTA ( Codice: B429)</b>
	<b>Provincia di CALTANISSETTA</b>
<b>Catasto Terreni</b>	<b>Foglio: 157 Particella: 71</b>

**Immobile**

N.	DATI IDENTIFICATIVI			DATI CLASSAMENTO						DATI DERIVANTI DA		
	Foglio	Particella	Sub	Porz	Qualità Classe		Superficie(m <sup>2</sup> )		Deduz		Reddito	
							ha	are			ca	Dominicale
1	157	71		AA	SEMINATIVO	2	60	00		Euro 30,99	Euro 9,30	Tabella di variazione del 21/12/2009 n . 4458 .1/2009 in atti dal 21/12/2009 (protocollo n . CL0183230) TRASMISSIONE DATI AGEA AI SENSI DEL DL 3 .10 .2006 N .262
				AB	FRUTTETO	U	2	28	70	Euro 437,02	Euro 236,23	

<b>Notifica</b>		<b>Partita</b>	
<b>Riserve</b>	1 Atti di passaggio intermedi non esistenti		
<b>Annotazioni</b>	di stadio: VARIAZIONE COLTURALE ESEGUITA AI SENSI DEL DL 3 .10 .2006 N . 262 , CONVERTITO CON MODIFICAZIONI NELLA LEGGE 24 .11 .2006 N . 286 E SUCCESSIVE MODIFICAZIONI (ANNO 2009)		

**INTESTATO**

N.	DATI ANAGRAFICI	CODICE FISCALE	DIRITTI E ONERI REALI
1	VINCI Raffaele nato a CALTANISSETTA il 01/01/1946	VNCRFL46A01B4290*	(1) Proprietà per 100/100
<b>DATI DERIVANTI DA</b>	DENUNZIA (NEI PASSAGGI PER CAUSA DI MORTE) del 25/04/2007 n . 4436 .2/2008 in atti dal 08/05/2008 (protocollo n . CL0047625) Rogante: VINCI RAFFAELE Sede: CALTANISSETTA Registrazione: UR Sede: CALTANISSETTA n: 35 del 21/04/2008 DENUNCIA DI SUCCESSIONE		

 Rilasciata da: **Servizio Telematico**

## Visura per immobile

### Situazione degli atti informatizzati al 25/11/2010

<b>Dati della richiesta</b>	<b>Comune di CALTANISSETTA ( Codice: B429)</b>
<b>Catasto Terreni</b>	<b>Provincia di CALTANISSETTA</b>
	<b>Foglio: 157 Particella: 114</b>

**Immobile**

N.	DATI IDENTIFICATIVI			DATI CLASSAMENTO						DATI DERIVANTI DA	
	Foglio	Particella	Sub	Porz	Qualità Classe	Superficie(m <sup>2</sup> )		Deduz	Reddito		
						ha	are ca		Dominicale		Agrario
1	157	114		-	ULIVETO 3	75	30		Euro 29,17	Euro 19,44	<b>Tabella di variazione del 09/03/2007 n . 8125 .1/2007 in atti dal 09/03/2007 (protocollo n . CL0033448)</b> <b>TRASMISSIONE DATI AI SENSI DEL DECRETO 262 DEL 3 OTTOBRE 2006</b>
<b>Notifica</b>					<b>Partita</b>						
<b>Riserve</b>				1 Atti di passaggio intermedi non esistenti							
<b>Annotazioni</b>	VARIAZIONE COLTURALE EX D.L. N. 262/06 - QUALITA` DICHIARATA O PARIFICATA A COLTURA PRESENTE NEL QUADRO TARIFFARIO										

**INTESTATO**

N.	DATI ANAGRAFICI	CODICE FISCALE	DIRITTI E ONERI REALI
1	VINCI Raffaele nato a CALTANISSETTA il 01/01/1946	VNCRFL46A01B4290*	(1) Proprieta` per 100/100
<b>DATI DERIVANTI DA</b>	DENUNZIA (NEI PASSAGGI PER CAUSA DI MORTE) del 25/04/2007 n . 4436 .2/2008 in atti dal 08/05/2008 (protocollo n . CL0047625) Rogante: VINCI RAFFAELE Sede: CALTANISSETTA Registrazione: UR Sede: CALTANISSETTA n: 35 del 21/04/2008 DENUNCIA DI SUCCESSIONE		

 Rilasciata da: **Servizio Telematico**

## Visura per immobile

### Situazione degli atti informatizzati al 25/11/2010

<b>Dati della richiesta</b>	<b>Comune di CALTANISSETTA ( Codice: B429)</b>
	<b>Provincia di CALTANISSETTA</b>
<b>Catasto Terreni</b>	<b>Foglio: 157 Particella: 158</b>

**Immobile**

N.	DATI IDENTIFICATIVI			DATI CLASSAMENTO					DATI DERIVANTI DA	
	Foglio	Particella	Sub	Porz	Qualità Classe	Superficie(m <sup>2</sup> )	Deduz	Reddito		
						ha are ca		Dominicale		Agrario
1	157	158		-	SEMINATIVO 3	06 60		Euro 2,05 L. 3.960	Euro 0,85 L. 1.650	<b>DENUNZIA (NEI PASSAGGI PER CAUSA DI MORTE) del 13/04/1963 n . 1326 .1/1996 in atti dal 15/02/2000 (protocollo n . 16348) SUCC .IN MORTE DI VINCI GAETANO</b>
<b>Notifica</b>					<b>Partita</b>					
<b>Riserve</b>	1 Atti di passaggio intermedi non esistenti									

**INTESTATO**

N.	DATI ANAGRAFICI	CODICE FISCALE	DIRITTI E ONERI REALI
1	VINCI Raffaele nato a CALTANISSETTA il 01/01/1946	VNCRFL46A01B4290*	(1) Proprieta` per 100/100
<b>DATI DERIVANTI DA</b>	DENUNZIA (NEI PASSAGGI PER CAUSA DI MORTE) del 25/04/2007 n . 4436 .2/2008 in atti dal 08/05/2008 (protocollo n . CL0047625) Rogante: VINCI RAFFAELE Sede: CALTANISSETTA Registrazione: UR Sede: CALTANISSETTA n: 35 del 21/04/2008 DENUNCIA DI SUCCESSIONE		

 Rilasciata da: **Servizio Telematico**

## Visura per immobile

### Situazione degli atti informatizzati al 25/11/2010

<b>Dati della richiesta</b>	<b>Comune di CALTANISSETTA ( Codice: B429)</b>
<b>Catasto Terreni</b>	<b>Provincia di CALTANISSETTA</b> <b>Foglio: 157 Particella: 160</b>

**Immobile**

N.	DATI IDENTIFICATIVI			DATI CLASSAMENTO					DATI DERIVANTI DA		
	Foglio	Particella	Sub	Porz	Qualità Classe	Superficie(m <sup>2</sup> ) ha are ca	Deduz	Reddito			
1	157	160		AA	SEMINATIVO 2	03 00		Dominicale Euro 1,55	Agrario Euro 0,46	Tabella di variazione del 09/03/2007 n . 8128 .1/2007 in atti dal 09/03/2007 (protocollo n . CL0033455) TRASMISSIONE DATI AI SENSI DEL DECRETO 262 DEL 3 OTTOBRE 2006	
				AB	SEMIN ARBOR 3	00 60		Euro 0,20	Euro 0,08		
<b>Notifica</b>				<b>Partita</b>							
<b>Riserve</b>				1 Atti di passaggio intermedi non esistenti							
<b>Annotazioni</b>				VARIAZIONE COLTURALE EX D.L. N. 262/06 - QUALITA` DICHIARATA O PARIFICATA A COLTURA PRESENTE NEL QUADRO TARIFFARIO							

**INTESTATO**

N.	DATI ANAGRAFICI	CODICE FISCALE	DIRITTI E ONERI REALI
1	VINCI Raffaele nato a CALTANISSETTA il 01/01/1946	VNCRFL46A01B4290*	(1) Proprieta` per 100/100
<b>DATI DERIVANTI DA</b>			
DENUNZIA (NEI PASSAGGI PER CAUSA DI MORTE) del 25/04/2007 n . 4436 .2/2008 in atti dal 08/05/2008 (protocollo n . CL0047625) Rogante: VINCI RAFFAELE Sede: CALTANISSETTA Registrazione: UR Sede: CALTANISSETTA n: 35 del 21/04/2008 DENUNCIA DI SUCCESSIONE			

 Rilasciata da: **Servizio Telematico**

## Visura per immobile

### Situazione degli atti informatizzati al 25/11/2010

<b>Dati della richiesta</b>	<b>Comune di CALTANISSETTA ( Codice: B429)</b>
	<b>Provincia di CALTANISSETTA</b>
<b>Catasto Terreni</b>	<b>Foglio: 157 Particella: 161</b>

**Immobile**

N.	DATI IDENTIFICATIVI			DATI CLASSAMENTO					DATI DERIVANTI DA	
	Foglio	Particella	Sub	Porz	Qualità Classe	Superficie(m <sup>2</sup> )	Deduz	Reddito		
						ha are ca		Dominicale		Agrario
<b>1</b>	<b>157</b>	<b>161</b>		-	<b>SEMINATIVO 3</b>	<b>05 20</b>		<b>Euro 1,61 L. 3.120</b>	<b>Euro 0,67 L. 1.300</b>	<b>DENUNZIA (NEI PASSAGGI PER CAUSA DI MORTE) del 13/04/1963 n . 1326 .1/1996 in atti dal 15/02/2000 (protocollo n . 16348) SUCC .IN MORTE DI VINCI GAETANO</b>
<b>Notifica</b>						<b>Partita</b>				
<b>Riserve</b>	1 Atti di passaggio intermedi non esistenti									

**INTESTATO**

N.	DATI ANAGRAFICI	CODICE FISCALE	DIRITTI E ONERI REALI
1	VINCI Raffaele nato a CALTANISSETTA il 01/01/1946	VNCRFL46A01B4290*	(1) Proprieta` per 100/100
<b>DATI DERIVANTI DA</b>	DENUNZIA (NEI PASSAGGI PER CAUSA DI MORTE) del 25/04/2007 n . 4436 .2/2008 in atti dal 08/05/2008 (protocollo n . CL0047625) Rogante: VINCI RAFFAELE Sede: CALTANISSETTA Registrazione: UR Sede: CALTANISSETTA n: 35 del 21/04/2008 DENUNCIA DI SUCCESSIONE		

 Rilasciata da: **Servizio Telematico**



## Visura per immobile

### Situazione degli atti informatizzati al 25/11/2010

<b>Dati della richiesta</b>	<b>Comune di CALTANISSETTA ( Codice: B429)</b>
	<b>Provincia di CALTANISSETTA</b>
<b>Catasto Terreni</b>	<b>Foglio: 157 Particella: 162</b>

**Immobile**

N.	DATI IDENTIFICATIVI			DATI CLASSAMENTO					DATI DERIVANTI DA		
	Foglio	Particella	Sub	Porz	Qualità Classe	Superficie(m <sup>2</sup> )		Deduz		Reddito	
						ha	are ca			Dominicale	Agrario
1	157	162		-	SEMINATIVO 2	47	20		Euro 24,38 L. 47.200	Euro 7,31 L. 14.160	<b>DENUNZIA (NEI PASSAGGI PER CAUSA DI MORTE) del 13/04/1963 n . 1326 .1/1996 in atti dal 15/02/2000 (protocollo n . 16348) SUCC .IN MORTE DI VINCI GAETANO</b>
<b>Notifica</b>						<b>Partita</b>					
<b>Riserve</b>	1 Atti di passaggio intermedi non esistenti										

**INTESTATO**

N.	DATI ANAGRAFICI	CODICE FISCALE	DIRITTI E ONERI REALI
1	VINCI Raffaele nato a CALTANISSETTA il 01/01/1946	VNCRFL46A01B4290*	(1) Proprieta` per 100/100
<b>DATI DERIVANTI DA</b>	DENUNZIA (NEI PASSAGGI PER CAUSA DI MORTE) del 25/04/2007 n . 4436 .2/2008 in atti dal 08/05/2008 (protocollo n . CL0047625) Rogante: VINCI RAFFAELE Sede: CALTANISSETTA Registrazione: UR Sede: CALTANISSETTA n: 35 del 21/04/2008 DENUNCIA DI SUCCESSIONE		

 Rilasciata da: **Servizio Telematico**

DITTA 212

## Visura per immobile

### Situazione degli atti informatizzati al 25/11/2010

<b>Dati della richiesta</b>	<b>Comune di CALTANISSETTA ( Codice: B429)</b>
	<b>Provincia di CALTANISSETTA</b>
<b>Catasto Terreni</b>	<b>Foglio: 157 Particella: 57</b>

**Immobile**

N.	DATI IDENTIFICATIVI			DATI CLASSAMENTO					DATI DERIVANTI DA	
	Foglio	Particella	Sub	Porz	Qualità Classe	Superficie(m <sup>2</sup> )	Deduz	Reddito		
						ha are ca		Dominicale		Agrario
<b>1</b>	<b>157</b>	<b>57</b>		-	<b>SEMINATIVO 3</b>	<b>24 00</b>		<b>Euro 7,44</b> <b>L. 14.400</b>	<b>Euro 3,10</b> <b>L. 6.000</b>	<b>DENUNZIA (NEI PASSAGGI PER CAUSA DI MORTE) del 13/04/1963 n . 1326 .1/1996 in atti dal 15/02/2000 (protocollo n . 16348) SUCC .IN MORTE DI VINCI GAETANO</b>
<b>Notifica</b>					<b>Partita</b>					
<b>Riserve</b>	1 Atti di passaggio intermedi non esistenti									

**INTESTATI**

N.	DATI ANAGRAFICI	CODICE FISCALE	DIRITTI E ONERI REALI
1	VINCI Giulio Gaetano nato a CALTANISSETTA il 08/06/1976	VNCGGT76H08B429E*	(1) Proprieta` per 1/2
2	VINCI Raffaele nato a CALTANISSETTA il 01/01/1946	VNCRFL46A01B429O*	(1) Proprieta` per 1/2
<b>DATI DERIVANTI DA</b>	ISTRUMENTO (ATTO PUBBLICO) del 17/12/1999 Trascrizione n . 10564 .1/1999 in atti dal 04/09/2000 Repertorio n .: 64138 Rogante: PILATO GIUSEPPE Sede: CALTANISSETTA COMPRAVENDITA (Intestazione e passaggi da esaminare)		

 Rilasciata da: **Servizio Telematico**

## Visura per immobile

### Situazione degli atti informatizzati al 25/11/2010

<b>Dati della richiesta</b>	<b>Comune di CALTANISSETTA ( Codice: B429)</b>
	<b>Provincia di CALTANISSETTA</b>
<b>Catasto Terreni</b>	<b>Foglio: 157 Particella: 69</b>

**Immobile**

N.	DATI IDENTIFICATIVI			DATI CLASSAMENTO					DATI DERIVANTI DA	
	Foglio	Particella	Sub	Porz	Qualità Classe	Superficie(m <sup>2</sup> )	Deduz	Reddito		
						ha are ca		Dominicale		Agrario
<b>1</b>	<b>157</b>	<b>69</b>		-	<b>SEMINATIVO 2</b>	<b>48 00</b>		<b>Euro 24,79</b> <b>L. 48.000</b>	<b>Euro 7,44</b> <b>L. 14.400</b>	<b>DENUNZIA (NEI PASSAGGI PER CAUSA DI MORTE) del 13/04/1963 n . 1326 .1/1996 in atti dal 15/02/2000 (protocollo n . 16348) SUCC .IN MORTE DI VINCI GAETANO</b>
<b>Notifica</b>						<b>Partita</b>				
<b>Riserve</b>	1 Atti di passaggio intermedi non esistenti									

**INTESTATI**

N.	DATI ANAGRAFICI	CODICE FISCALE	DIRITTI E ONERI REALI
1	VINCI Giulio Gaetano nato a CALTANISSETTA il 08/06/1976	VNCGGT76H08B429E*	(1) Proprieta` per 1/2
2	VINCI Raffaele nato a CALTANISSETTA il 01/01/1946	VNCRFL46A01B429O*	(1) Proprieta` per 1/2
<b>DATI DERIVANTI DA</b>	ISTRUMENTO (ATTO PUBBLICO) del 17/12/1999 Trascrizione n . 10564 .1/1999 in atti dal 04/09/2000 Repertorio n .: 64138 Rogante: PILATO GIUSEPPE Sede: CALTANISSETTA COMPRAVENDITA (Intestazione e passaggi da esaminare)		

 Rilasciata da: **Servizio Telematico**

DITTA 213

# Visura per immobile

## Situazione degli atti informatizzati al 25/11/2010

<b>Dati della richiesta</b>	<b>Comune di CALTANISSETTA ( Codice: B429)</b>
	<b>Provincia di CALTANISSETTA</b>
<b>Catasto Terreni</b>	<b>Foglio: 159 Particella: 313</b>

**Immobile**

N.	DATI IDENTIFICATIVI			DATI CLASSAMENTO						DATI DERIVANTI DA		
	Foglio	Particella	Sub	Porz	Qualità Classe	Superficie(m <sup>2</sup> )		Deduz	Reddito			
						ha	are ca		Dominicale		Agrario	
<b>1</b>	<b>159</b>	<b>313</b>		-	<b>SEMIN ARBOR 3</b>	<b>1</b>	<b>23</b>	<b>70</b>		<b>Euro 41,53 L. 80.405</b>	<b>Euro 15,97 L. 30.925</b>	<b>Impianto meccanografico del 24/10/1977</b>
<b>Notifica</b>				<b>Partita</b>								

**INTESTATI**

N.	DATI ANAGRAFICI	CODICE FISCALE	DIRITTI E ONERI REALI
1	MASCARA` Lucia Beatrice nata a CALTANISSETTA il 29/08/1951	MSCLBT51M69B429H*	(1) Proprieta` per 1/3
2	MASCARA` Salvatore nato a CALTANISSETTA il 18/09/1957	MSCSVT57P18B429I*	(1) Proprieta` per 1/3
3	MASCARA` Sergio nato a CALTANISSETTA il 19/07/1965	MSCSRG65L19B429W*	(1) Proprieta` per 1/3
<b>DATI DERIVANTI DA</b>		DENUNZIA (NEI PASSAGGI PER CAUSA DI MORTE) del 11/03/2006 n . 1089 .1/2007 in atti dal 13/02/2007 (protocollo n . CL0012978) Registrazione: UU Sede: CALTANISSETTA Volume: 293 n: 190 del 06/02/2007 SUCCESSIONE DI MASCARA' GIOVANNI	

 Rilasciata da: **Servizio Telematico**

DITTA 214

# Visura per immobile

## Situazione degli atti informatizzati al 25/11/2010

<b>Dati della richiesta</b>	<b>Comune di CALTANISSETTA ( Codice: B429)</b>
	<b>Provincia di CALTANISSETTA</b>
<b>Catasto Terreni</b>	<b>Foglio: 159 Particella: 120</b>

**Immobile**

N.	DATI IDENTIFICATIVI			DATI CLASSAMENTO					DATI DERIVANTI DA	
	Foglio	Particella	Sub	Porz	Qualità Classe	Superficie(m <sup>2</sup> )	Deduz	Reddito		
						ha are ca		Dominicale		Agrario
<b>1</b>	<b>159</b>	<b>120</b>		-	<b>ULIVETO 2</b>	<b>07 40</b>		<b>Euro 4,20</b> <b>L. 8.140</b>	<b>Euro 2,68</b> <b>L. 5.180</b>	<b>FRAZIONAMENTO del 30/12/1988 n . 410 .I/1988 in atti dal 17/03/1995 D .N . 4102/80</b>
<b>Notifica</b>					<b>Partita</b>					

**INTESTATI**

N.	DATI ANAGRAFICI	CODICE FISCALE	DIRITTI E ONERI REALI
1	FONTANELLI Lida nata a PONSACCO il 01/01/1936	FNTLDI36A41G822M*	(1) Proprieta` per 3/9
2	RAGUSA Alessandro nato a LIVORNO il 14/09/1967	RGSLSN67P14E625B*	(1) Proprieta` per 2/9
3	RAGUSA Giancarlo nato a LIVORNO il 11/06/1964	RSGGCR64H11E625V*	(1) Proprieta` per 2/9
4	RAGUSA Roberto nato a LIVORNO il 05/06/1972	RGSRRT72H05E625X*	(1) Proprieta` per 2/9
<b>DATI DERIVANTI DA</b>		DENUNZIA (NEI PASSAGGI PER CAUSA DI MORTE) del 10/09/2005 n . 9056 .I/2006 in atti dal 26/09/2006 (protocollo n . CL0060469) Registrazione: UR Sede: LIVORNO Volume: 988 n: 53 del 30/08/2006 SUCC .INT . RAGUSA BIAGIO	

 Rilasciata da: **Servizio Telematico**



# Visura per immobile

## Situazione degli atti informatizzati al 25/11/2010

<b>Dati della richiesta</b>	<b>Comune di CALTANISSETTA ( Codice: B429)</b>
	<b>Provincia di CALTANISSETTA</b>
<b>Catasto Terreni</b>	<b>Foglio: 159 Particella: 439</b>

**Immobile**

N.	DATI IDENTIFICATIVI			DATI CLASSAMENTO					DATI DERIVANTI DA	
	Foglio	Particella	Sub	Porz	Qualità Classe	Superficie(m²)	Deduz	Reddito		
						ha are ca		Dominicale		Agrario
<b>1</b>	<b>159</b>	<b>439</b>		-	<b>CHIUSA 2</b>	<b>44 40</b>		<b>Euro 22,93</b> <b>L. 44.400</b>	<b>Euro 10,32</b> <b>L. 19.980</b>	<b>FRAZIONAMENTO del 08/04/1994 n . 17 .3/1994 in atti dal 17/03/1995 D .V . 3015/83</b>
<b>Notifica</b>					<b>Partita</b>					

**INTESTATI**

N.	DATI ANAGRAFICI	CODICE FISCALE	DIRITTI E ONERI REALI
1	FONTANELLI Lida nata a PONSACCO il 01/01/1936	FNTLDI36A41G822M*	(1) Proprieta` per 3/9
2	RAGUSA Alessandro nato a LIVORNO il 14/09/1967	RGSLSN67P14E625B*	(1) Proprieta` per 2/9
3	RAGUSA Giancarlo nato a LIVORNO il 11/06/1964	RGSGCR64H11E625V*	(1) Proprieta` per 2/9
4	RAGUSA Roberto nato a LIVORNO il 05/06/1972	RGSRRT72H05E625X*	(1) Proprieta` per 2/9
<b>DATI DERIVANTI DA</b>		DENUNZIA (NEI PASSAGGI PER CAUSA DI MORTE) del 10/09/2005 n . 9056 .1/2006 in atti dal 26/09/2006 (protocollo n . CL0060469) Registrazione: UR Sede: LIVORNO Volume: 988 n: 53 del 30/08/2006 SUCC .INT . RAGUSA BIAGIO	

 Rilasciata da: **Servizio Telematico**

## Visura per immobile

### Situazione degli atti informatizzati al 01/08/2011

<b>Dati della richiesta</b>	<b>Comune di CALTANISSETTA ( Codice: B429)</b>
	<b>Provincia di CALTANISSETTA</b>
<b>Catasto Terreni</b>	<b>Foglio: 159 Particella: 167</b>

**Immobile**

N.	DATI IDENTIFICATIVI			DATI CLASSAMENTO					DATI DERIVANTI DA		
	Foglio	Particella	Sub	Porz	Qualità Classe	Superficie(m <sup>2</sup> )	Deduz	Reddito			
						ha are ca		Dominicale		Agrario	
<b>1</b>	<b>159</b>	<b>167</b>		-	<b>MANDORL ETO</b>	<b>3</b>	<b>03 70</b>		<b>Euro 1,91 L. 3.700</b>	<b>Euro 1,24 L. 2.405</b>	<b>FRAZIONAMENTO del 30/12/1988 n . 410 .3/1988 in atti dal 17/03/1995 D .N . 4102/80</b>
<b>Notifica</b>				<b>Partita</b>							

**INTESTATI**

N.	DATI ANAGRAFICI	CODICE FISCALE	DIRITTI E ONERI REALI
1	FONTANELLI Lida nata a PONSACCO il 01/01/1936	FNTLDI36A41G822M*	(1) Proprieta` per 3/9
2	RAGUSA Alessandro nato a LIVORNO il 14/09/1967	RGSLSN67P14E625B*	(1) Proprieta` per 2/9
3	RAGUSA Giancarlo nato a LIVORNO il 11/06/1964	RGSGCR64H11E625V*	(1) Proprieta` per 2/9
4	RAGUSA Roberto nato a LIVORNO il 05/06/1972	RGSRRT72H05E625X*	(1) Proprieta` per 2/9
<b>DATI DERIVANTI DA</b>		DENUNZIA (NEI PASSAGGI PER CAUSA DI MORTE) del 10/09/2005 n . 9056 .1/2006 in atti dal 26/09/2006 (protocollo n . CL0060469) Registrazione: UR Sede: LIVORNO	
		Volume: 988 n: 53 del 30/08/2006 SUCC .INT . RAGUSA BIAGIO	

 Rilasciata da: **Servizio Telematico**

## Visura per immobile

### Situazione degli atti informatizzati al 01/08/2011

<b>Dati della richiesta</b>	<b>Comune di CALTANISSETTA ( Codice: B429)</b>
	<b>Provincia di CALTANISSETTA</b>
<b>Catasto Terreni</b>	<b>Foglio: 159 Particella: 667</b>

**Immobile**

N.	DATI IDENTIFICATIVI			DATI CLASSAMENTO					DATI DERIVANTI DA	
	Foglio	Particella	Sub	Porz	Qualità Classe	Superficie(m²)	Deduz	Reddito		
						ha are ca		Dominicale		Agrario
<b>1</b>	<b>159</b>	<b>667</b>		-	<b>CHIUSA 2</b>	<b>18 59</b>		<b>Euro 9,60</b> <b>L. 18.590</b>	<b>Euro 4,32</b> <b>L. 8.366</b>	<b>FRAZIONAMENTO del 03/03/2000 n . 420 .1/2000 in atti dal 03/03/2000 (protocollo n . 21557)</b>
<b>Notifica</b>					<b>Partita</b>					

**INTESTATI**

N.	DATI ANAGRAFICI	CODICE FISCALE	DIRITTI E ONERI REALI
1	FONTANELLI Lida nata a PONSACCO il 01/01/1936	FNTLDI36A41G822M*	(1) Proprieta` per 3/9
2	RAGUSA Alessandro nato a LIVORNO il 14/09/1967	RGSLSN67P14E625B*	(1) Proprieta` per 2/9
3	RAGUSA Giancarlo nato a LIVORNO il 11/06/1964	RGSGCR64H11E625V*	(1) Proprieta` per 2/9
4	RAGUSA Roberto nato a LIVORNO il 05/06/1972	RGSRRT72H05E625X*	(1) Proprieta` per 2/9
<b>DATI DERIVANTI DA</b>		DENUNZIA (NEI PASSAGGI PER CAUSA DI MORTE) del 10/09/2005 n . 9056 .1/2006 in atti dal 26/09/2006 (protocollo n . CL0060469) Registrazione: UR Sede: LIVORNO Volume: 988 n: 53 del 30/08/2006 SUCC .INT . RAGUSA BIAGIO	

 Rilasciata da: **Servizio Telematico**

DITTA 215

## Visura per immobile

### Situazione degli atti informatizzati al 25/11/2010

<b>Dati della richiesta</b>	<b>Comune di CALTANISSETTA ( Codice: B429)</b>
	<b>Provincia di CALTANISSETTA</b>
<b>Catasto Terreni</b>	<b>Foglio: 159 Particella: 394</b>

**Immobile**

N.	DATI IDENTIFICATIVI			DATI CLASSAMENTO						DATI DERIVANTI DA
	Foglio	Particella	Sub	Porz	Qualità Classe	Superficie(m <sup>2</sup> )	Deduz	Reddito		
						ha are ca			Dominicale	Agrario
<b>1</b>	<b>159</b>	<b>394</b>		-	<b>ULIVETO 2</b>	<b>1 27 50</b>		<b>Euro 72,43</b> <b>L. 140.250</b>	<b>Euro 46,09</b> <b>L. 89.250</b>	<b>FRAZIONAMENTO del 30/12/1988 n . 410 .1/1988 in atti dal 17/03/1995 D .N . 4102/80</b>
<b>Notifica</b>						<b>Partita</b>				

**INTESTATO**

N.	DATI ANAGRAFICI	CODICE FISCALE	DIRITTI E ONERI REALI
1	INTILLA Rosaria nata a SAN CATALDO il 28/04/1948	NTLRSR48D68H792U*	(1) Proprieta` per 1/1
<b>DATI DERIVANTI DA</b>	ISTRUMENTO (ATTO PUBBLICO) del 24/04/1991 Voltura n . 2370 .1/1991 in atti dal 18/10/2001 (protocollo n . 134340) Repertorio n .: 149203 Rogante: IELO Sede: CALTANISSETTA Registrazione: UR Sede: CALTANISSETTA n: 1309 del 08/05/1991 VENDITA		

 Rilasciata da: **Servizio Telematico**

## Visura per immobile

### Situazione degli atti informatizzati al 25/11/2010

<b>Dati della richiesta</b>	<b>Comune di CALTANISSETTA ( Codice: B429)</b>
	<b>Provincia di CALTANISSETTA</b>
<b>Catasto Terreni</b>	<b>Foglio: 159 Particella: 396</b>

**Immobile**

N.	DATI IDENTIFICATIVI			DATI CLASSAMENTO						DATI DERIVANTI DA
	Foglio	Particella	Sub	Porz	Qualità Classe	Superficie(m <sup>2</sup> )	Deduz	Reddito		
						ha are ca		Dominicale	Agrario	
1	159	396		AA	ULIVETO 2	19 00		Euro 10,79	Euro 6,87	Tabella di variazione del 09/03/2007 n . 8188 .1/2007 in atti dal 09/03/2007 (protocollo n . CL0033546) TRASMISSIONE DATI AI SENSI DEL DECRETO 262 DEL 3 OTTOBRE 2006
				AB	MANDORL ETO 3	28 10		Euro 14,51	Euro 9,43	

<b>Notifica</b>		<b>Partita</b>	
<b>Riserve</b>	1 Atti di passaggio intermedi non esistenti		
<b>Annotazioni</b>	VARIAZIONE COLTURALE EX D.L. N. 262/06 - QUALITA` DICHIARATA O PARIFICATA A COLTURA PRESENTE NEL QUADRO TARIFFARIO		

**INTESTATO**

N.	DATI ANAGRAFICI	CODICE FISCALE	DIRITTI E ONERI REALI
1	INTILLA Rosaria nata a SAN CATALDO il 28/04/1948	NTLRSR48D68H792U*	(1) Proprieta` per 1/1
<b>DATI DERIVANTI DA</b>	ISTRUMENTO (ATTO PUBBLICO) del 24/04/1991 Voltura n . 2370 .1/1991 in atti dal 18/10/2001 (protocollo n . 134340) Repertorio n .: 149203 Rogante: IELO Sede: CALTANISSETTA Registrazione: UR Sede: CALTANISSETTA n: 1309 del 08/05/1991 VENDITA		

 Rilasciata da: **Servizio Telematico**

DITTA 216

## Visura per immobile

### Situazione degli atti informatizzati al 25/11/2010

<b>Dati della richiesta</b>	<b>Comune di CALTANISSETTA ( Codice: B429)</b>
	<b>Provincia di CALTANISSETTA</b>
<b>Catasto Terreni</b>	<b>Foglio: 159 Particella: 121</b>

**Immobile**

N.	DATI IDENTIFICATIVI			DATI CLASSAMENTO					DATI DERIVANTI DA	
	Foglio	Particella	Sub	Porz	Qualità Classe	Superficie(m²)	Deduz	Reddito		
						ha are ca		Dominicale		Agrario
<b>1</b>	<b>159</b>	<b>121</b>		-	<b>CHIUSA 2</b>	<b>34 60</b>		<b>Euro 17,87</b> <b>L. 34.600</b>	<b>Euro 8,04</b> <b>L. 15.570</b>	<b>ISTRUMENTO (ATTO PUBBLICO) del 02/03/1983 n . 2292 .1/1983 in atti dal 04/04/1995</b>

<b>Notifica</b>		<b>Partita</b>	
<b>Riserve</b>	1 Atti di passaggio intermedi non esistenti		

**INTESTATI**

N.	DATI ANAGRAFICI	CODICE FISCALE	DIRITTI E ONERI REALI
1	RAGUSA Giuseppe nato a CALTANISSETTA il 26/07/1934	RGSGPP34L26B429L*	(8) Usufrutto per 1000/1000
2	RAGUSA Patrizia nata a CALTANISSETTA il 22/06/1968	RGSPRZ68H62B429C	(2) Nuda proprietà per 1/1 in regime di separazione dei beni
<b>DATI DERIVANTI DA</b>		ISTRUMENTO (ATTO PUBBLICO) del 31/07/2009 Nota presentata con Modello Unico n . 9019 .2/2009 in atti dal 10/08/2009 Repertorio n .: 212 Rogante: ROMANO CECILIA	
		CLAUDIA Sede: SOMMATINO DONAZIONE ACCETTATA	

 Rilasciata da: **Servizio Telematico**



# Visura per immobile

## Situazione degli atti informatizzati al 01/08/2011

<b>Dati della richiesta</b>	<b>Comune di CALTANISSETTA ( Codice: B429)</b>
	<b>Provincia di CALTANISSETTA</b>
<b>Catasto Terreni</b>	<b>Foglio: 159 Particella: 107</b>

**Immobile**

N.	DATI IDENTIFICATIVI			DATI CLASSAMENTO					DATI DERIVANTI DA	
	Foglio	Particella	Sub	Porz	Qualità Classe	Superficie(m <sup>2</sup> )	Deduz	Reddito		
						ha are ca			Dominicale	Agrario
<b>1</b>	<b>159</b>	<b>107</b>		-	<b>AGRUMETO 2</b>	<b>04 50</b>		<b>Euro 11,62</b> <b>L. 22.500</b>	<b>Euro 5,35</b> <b>L. 10.350</b>	<b>ISTRUMENTO (ATTO PUBBLICO) del 02/03/1983 n . 2292 .1/1983 in atti dal 04/04/1995</b>

<b>Notifica</b>		<b>Partita</b>	
<b>Riserve</b>	1 Atti di passaggio intermedi non esistenti		

**INTESTATI**

N.	DATI ANAGRAFICI	CODICE FISCALE	DIRITTI E ONERI REALI
1	RAGUSA Giuseppe nato a CALTANISSETTA il 26/07/1934	RGSGPP34L26B429L*	(8) Usufrutto per 1000/1000
2	RAGUSA Patrizia nata a CALTANISSETTA il 22/06/1968	RGSPRZ68H62B429C	(2) Nuda proprietà per 1/1 in regime di separazione dei beni
<b>DATI DERIVANTI DA</b>		ISTRUMENTO (ATTO PUBBLICO) del 31/07/2009 Nota presentata con Modello Unico n . 9019 .2/2009 in atti dal 10/08/2009 Repertorio n .: 212 Rogante: ROMANO CECILIA	
		CLAUDIA Sede: SOMMATINO DONAZIONE ACCETTATA	

 Rilasciata da: **Servizio Telematico**

DITTA 217

## Visura per immobile

### Situazione degli atti informatizzati al 25/11/2010

<b>Dati della richiesta</b>	<b>Comune di CALTANISSETTA ( Codice: B429)</b>
	<b>Provincia di CALTANISSETTA</b>
<b>Catasto Terreni</b>	<b>Foglio: 159 Particella: 115</b>

**Immobile**

N.	DATI IDENTIFICATIVI			DATI CLASSAMENTO					DATI DERIVANTI DA	
	Foglio	Particella	Sub	Porz	Qualità Classe	Superficie(m <sup>2</sup> )	Deduz	Reddito		
						ha are ca		Dominicale		Agrario
<b>1</b>	<b>159</b>	<b>115</b>		-	<b>AGRUMETO 2</b>	<b>15 50</b>		<b>Euro 40,03</b> <b>L. 77.500</b>	<b>Euro 18,41</b> <b>L. 35.650</b>	<b>Impianto meccanografico del 24/10/1977</b>
<b>Notifica</b>					<b>Partita</b>					

**INTESTATI**

N.	DATI ANAGRAFICI	CODICE FISCALE	DIRITTI E ONERI REALI
1	GALLINA Gandolfo nato a PALERMO il 01/06/1956	GLLGDL56H01G273L*	(1) Proprieta` per 1/15
2	GALLINA Maria Francesca nata a PALERMO il 19/07/1967	GLLMFR67L59G273T*	(1) Proprieta` per 1/15
3	GALLINA Salvatore nato a PALERMO il 29/05/1959	GLLSVT59E29G273A*	(1) Proprieta` per 1/15
4	LO SARDO Francesca nata a AGRIGENTO il 21/07/1902	LSRFNC02L61A089W*	(8) Usufrutto per 1/1
5	MANCUSO Calogero nato a CALTANISSETTA il 09/04/1930	MNCCGR30D09B429I*	(1) Proprieta` per 3/15
6	MANCUSO Claudio nato a CALTANISSETTA il 15/05/1938	MNCCLD38E15B429M*	(1) Proprieta` per 3/15
7	MANCUSO Giuseppe nato a CALTANISSETTA il 30/04/1927	MNCGPP27D30B429M*	(1) Proprieta` per 3/15
8	MANCUSO Riccardo nato a CALTANISSETTA il 09/03/1942	MNCR42C09B429P*	(1) Proprieta` per 3/15
<b>DATI DERIVANTI DA</b>	TESTAMENTO OLOGRAFO del 24/07/1992 Voltura n. 1421 .1/1993 in atti dal 12/10/2001 (protocollo n. 131412) Repertorio n. : 27 Rogante: SAPORITO GIOVANNI Sede: MONREALE Registrazione: UR Sede: PALERMO Volume: 3978 n: 41 del 25/01/1993 DEN . DI SUCCESSIONE MANCUSO GIUSEPPA		

 Rilasciata da: **Servizio Telematico**

## Visura per immobile

### Situazione degli atti informatizzati al 25/11/2010

<b>Dati della richiesta</b>	<b>Comune di CALTANISSETTA ( Codice: B429)</b>
	<b>Provincia di CALTANISSETTA</b>
<b>Catasto Terreni</b>	<b>Foglio: 159 Particella: 122</b>

**Immobile**

N.	DATI IDENTIFICATIVI			DATI CLASSAMENTO					DATI DERIVANTI DA			
	Foglio	Particella	Sub	Porz	Qualità Classe	Superficie(m <sup>2</sup> )		Deduz	Reddito			
						ha	are ca		Dominicale	Agrario		
<b>1</b>	<b>159</b>	<b>122</b>		-	<b>CHIUSA 2</b>	<b>4</b>	<b>93</b>	<b>30</b>		<b>Euro 254,77</b> <b>L. 493.300</b>	<b>Euro 114,65</b> <b>L. 221.985</b>	<b>Impianto meccanografico del 24/10/1977</b>
<b>Notifica</b>					<b>Partita</b>							

**INTESTATI**

N.	DATI ANAGRAFICI	CODICE FISCALE	DIRITTI E ONERI REALI
1	GALLINA Gandolfo nato a PALERMO il 01/06/1956	GLLGDL56H01G273L*	(1) Proprieta` per 1/15
2	GALLINA Maria Francesca nata a PALERMO il 19/07/1967	GLLMFR67L59G273T*	(1) Proprieta` per 1/15
3	GALLINA Salvatore nato a PALERMO il 29/05/1959	GLLSVT59E29G273A*	(1) Proprieta` per 1/15
4	LO SARDO Francesca nata a AGRIGENTO il 21/07/1902	LSRFNC02L61A089W*	(8) Usufrutto per 1/1
5	MANCUSO Calogero nato a CALTANISSETTA il 09/04/1930	MNCCGR30D09B429I*	(1) Proprieta` per 3/15
6	MANCUSO Claudio nato a CALTANISSETTA il 15/05/1938	MNCCLD38E15B429M*	(1) Proprieta` per 3/15
7	MANCUSO Giuseppe nato a CALTANISSETTA il 30/04/1927	MNCGPP27D30B429M*	(1) Proprieta` per 3/15
8	MANCUSO Riccardo nato a CALTANISSETTA il 09/03/1942	MNCR42C09B429P*	(1) Proprieta` per 3/15
<b>DATI DERIVANTI DA</b>	TESTAMENTO OLOGRAFO del 24/07/1992 Voltura n. 1421 .1/1993 in atti dal 12/10/2001 (protocollo n. 131412) Repertorio n. : 27 Rogante: SAPORITO GIOVANNI Sede: MONREALE Registrazione: UR Sede: PALERMO Volume: 3978 n: 41 del 25/01/1993 DEN . DI SUCCESSIONE MANCUSO GIUSEPPA		

 Rilasciata da: **Servizio Telematico**

# Visura per immobile

## Situazione degli atti informatizzati al 25/11/2010

<b>Dati della richiesta</b>	<b>Comune di CALTANISSETTA ( Codice: B429)</b>
	<b>Provincia di CALTANISSETTA</b>
<b>Catasto Terreni</b>	<b>Foglio: 160 Particella: 124</b>

**Immobile**

N.	DATI IDENTIFICATIVI			DATI CLASSAMENTO					DATI DERIVANTI DA		
	Foglio	Particella	Sub	Porz	Qualità Classe	Superficie(m <sup>2</sup> )		Deduz		Reddito	
						ha	are ca			Dominicale	Agrario
<b>1</b>	<b>160</b>	<b>124</b>		-	<b>SEMINATIVO 3</b>	<b>20</b>	<b>30</b>		<b>Euro 6,29</b>	<b>Euro 2,62</b>	<b>Impianto meccanografico del 24/10/1977</b>
									<b>L. 12.180</b>	<b>L. 5.075</b>	
<b>Notifica</b>					<b>Partita</b>						

**INTESTATI**

N.	DATI ANAGRAFICI	CODICE FISCALE	DIRITTI E ONERI REALI
1	GALLINA Gandolfo nato a PALERMO il 01/06/1956	GLLGDL56H01G273L*	(1) Proprieta` per 1/15
2	GALLINA Maria Francesca nata a PALERMO il 19/07/1967	GLLMFR67L59G273T*	(1) Proprieta` per 1/15
3	GALLINA Salvatore nato a PALERMO il 29/05/1959	GLLSVT59E29G273A*	(1) Proprieta` per 1/15
4	LO SARDO Francesca nata a AGRIGENTO il 21/07/1902	LSRFNC02L61A089W*	(8) Usufrutto per 1/1
5	MANCUSO Calogero nato a CALTANISSETTA il 09/04/1930	MNCCGR30D09B429I*	(1) Proprieta` per 3/15
6	MANCUSO Claudio nato a CALTANISSETTA il 15/05/1938	MNCCLD38E15B429M*	(1) Proprieta` per 3/15
7	MANCUSO Giuseppe nato a CALTANISSETTA il 30/04/1927	MNCGPP27D30B429M*	(1) Proprieta` per 3/15
8	MANCUSO Riccardo nato a CALTANISSETTA il 09/03/1942	MNCR42C09B429P*	(1) Proprieta` per 3/15
<b>DATI DERIVANTI DA</b>		TESTAMENTO OLOGRAFO del 24/07/1992 Voltura n. 1421 .1/1993 in atti dal 12/10/2001 (protocollo n. 131412) Repertorio n. : 27 Rogante: SAPORITO GIOVANNI Sede: MONREALE Registrazione: UR Sede: PALERMO Volume: 3978 n: 41 del 25/01/1993 DEN . DI SUCCESSIONE MANCUSO GIUSEPPA	

 Rilasciata da: **Servizio Telematico**

DITTA 218

## Visura per immobile

### Situazione degli atti informatizzati al 25/11/2010

<b>Dati della richiesta</b>	<b>Comune di CALTANISSETTA ( Codice: B429)</b>
	<b>Provincia di CALTANISSETTA</b>
<b>Catasto Terreni</b>	<b>Foglio: 159 Particella: 114</b>

**Immobile**

N.	DATI IDENTIFICATIVI			DATI CLASSAMENTO					DATI DERIVANTI DA	
	Foglio	Particella	Sub	Porz	Qualità Classe	Superficie(m <sup>2</sup> )	Deduz	Reddito		
						ha are ca			Dominicale	Agrario
<b>1</b>	<b>159</b>	<b>114</b>		-	<b>AGRUMETO 2</b>	<b>14 20</b>		<b>Euro 36,67</b> <b>L. 71.000</b>	<b>Euro 16,87</b> <b>L. 32.660</b>	<b>Impianto meccanografico del 24/10/1977</b>
<b>Notifica</b>						<b>Partita</b>	6743			

**INTESTATO**

N.	DATI ANAGRAFICI	CODICE FISCALE	DIRITTI E ONERI REALI
1	CAPILLO Stella nata a SAN CATALDO il 18/09/1935	CPLSLL35P58H792E*	(1) Proprieta` per 1000/1000
<b>DATI DERIVANTI DA</b>	TESTAMENTO OLOGRAFO del 24/12/1992 Voltura n . 1545 .1/1993 in atti dal 29/04/1993 Repertorio n .: 427 Rogante: AMICO NINO Sede: SAN CATALDO Registrazione: UR		
	Sede: CALTANISSETTA n: 192 del 28/01/1993		

 Rilasciata da: **Servizio Telematico**

## Visura per immobile

### Situazione degli atti informatizzati al 25/11/2010

<b>Dati della richiesta</b>	<b>Comune di CALTANISSETTA ( Codice: B429)</b>
	<b>Provincia di CALTANISSETTA</b>
<b>Catasto Terreni</b>	<b>Foglio: 159 Particella: 164</b>

**Immobile**

N.	DATI IDENTIFICATIVI			DATI CLASSAMENTO					DATI DERIVANTI DA	
	Foglio	Particella	Sub	Porz	Qualità Classe	Superficie(m <sup>2</sup> )	Deduz	Reddito		
						ha are ca			Dominicale	Agrario
<b>1</b>	<b>159</b>	<b>164</b>		-	<b>SEMINATIVO 2</b>	<b>41 90</b>		<b>Euro 21,64</b> <b>L. 41.900</b>	<b>Euro 6,49</b> <b>L. 12.570</b>	<b>FRAZIONAMENTO del 19/10/1991 n . 41010 .2/1991 in atti dal 20/01/1994</b>
<b>Notifica</b>						<b>Partita</b>	50483			

**INTESTATO**

N.	DATI ANAGRAFICI	CODICE FISCALE	DIRITTI E ONERI REALI
1	CAPILLO Stella nata a SAN CATALDO il 18/09/1935	CPLSLL35P58H792E*	(1) Proprieta` per 1000/1000
<b>DATI DERIVANTI DA</b>	TESTAMENTO OLOGRAFO del 24/12/1992 Voltura n . 1545 .1/1993 in atti dal 29/04/1993 Repertorio n .: 427 Rogante: AMICO NINO Sede: SAN CATALDO Registrazione: UR		
	Sede: CALTANISSETTA n: 192 del 28/01/1993		

 Rilasciata da: **Servizio Telematico**



DITTA 219

## Visura per immobile

### Situazione degli atti informatizzati al 25/11/2010

<b>Dati della richiesta</b>	<b>Comune di CALTANISSETTA ( Codice: B429)</b>
	<b>Provincia di CALTANISSETTA</b>
<b>Catasto Terreni</b>	<b>Foglio: 160 Particella: 741</b>

**Area di enti urbani e promiscui**

N.	DATI IDENTIFICATIVI			DATI CLASSAMENTO						DATI DERIVANTI DA	
	Foglio	Particella	Sub	Porz	Qualità Classe	Superficie(m <sup>2</sup> )	Deduz	Reddito			
						ha are ca		Dominicale	Agrario		
<b>1</b>	<b>160</b>	<b>741</b>		-	<b>ENTE URBANO</b>	<b>00 58</b>					<b>Tipo mappale del 09/04/2010 n . 52850 .1/2010 in atti dal 09/04/2010 (protocollo n . CL0052850) presentato il 08/04/2010</b>
<b>Notifica</b>						<b>Partita</b>	1				

 Rilasciata da: **Servizio Telematico**

**Dati della richiesta**

Catasto: FABBRICATI

Comune: CALTANISSETTA (B429) (CL)

Foglio: 160

Particella: 741

Elenco Unità Immobiliari Individuate											
N.	Foglio	Particella	Sub	Z.C.	Categoria	Classe	Consistenza	Partita	Rendita(Euro)	Rendita(Lire)	Indirizzo
1	160	741		2	A/4	3	2 vani		65,07	126.000	CONTRADA NISCIMA, SNC Piano T-1

# Visura per immobile

## Situazione degli atti informatizzati al 25/11/2010

<b>Dati della richiesta</b>	<b>Comune di CALTANISSETTA ( Codice: B429)</b>
	<b>Provincia di CALTANISSETTA</b>
<b>Catasto Fabbricati</b>	<b>Foglio: 160 Particella: 741</b>

**Unità immobiliare**

N.	DATI IDENTIFICATIVI				DATI DI CLASSAMENTO							DATI DERIVANTI DA
	Sezione Urbana	Foglio	Particella	Sub	Zona Cens.	Micro Zona	Categoria	Classe	Consistenza		Rendita	
1		160	741		2		A/4	3	2 vani		Euro 65,07	COSTITUZIONE del 15/04/2010 n . 1320 .1/2010 in atti dal 15/04/2010 (protocollo n . CL0057310) COSTITUZIONE

<b>Indirizzo</b>	CONTRADA NISCIMA SNC piano: T-1;
<b>Annotazioni</b>	classamento e rendita proposti (D.M. 701/94)

**INTESTATI**

N.	DATI ANAGRAFICI	CODICE FISCALE	DIRITTI E ONERI REALI
1	DI FRANCO Giuseppe nato a CALASCIBETTA il 13/09/1933	DFRGPP33P13B381D*	(1) Proprieta` per 1/2
2	FAZZI Vivetta nata a ENNA il 15/11/1937	FZZVTT37S55C342V*	(1) Proprieta` per 1/2
<b>DATI DERIVANTI DA</b>		COSTITUZIONE del 15/04/2010 n. 1320.1/2010 in atti dal 15/04/2010 (protocollo n. CL0057310) COSTITUZIONE	

 Rilasciata da: **Servizio Telematico**

## Visura per immobile

### Situazione degli atti informatizzati al 25/11/2010

<b>Dati della richiesta</b>	<b>Comune di CALTANISSETTA ( Codice: B429)</b>
	<b>Provincia di CALTANISSETTA</b>
<b>Catasto Terreni</b>	<b>Foglio: 160 Particella: 740</b>

**Immobile**

N.	DATI IDENTIFICATIVI			DATI CLASSAMENTO					DATI DERIVANTI DA		
	Foglio	Particella	Sub	Porz	Qualità Classe	Superficie(m <sup>2</sup> )	Deduz	Reddito			
						ha are ca			Dominicale	Agrario	
<b>1</b>	<b>160</b>	<b>740</b>		-	<b>SEMINATIVO 3</b>	<b>15 72</b>		<b>Euro 4,87</b>	<b>Euro 2,03</b>	<b>Tipo mappale del 09/04/2010 n . 52850 .1/2010 in atti dal 09/04/2010 (protocollo n . CL0052850) presentato il 08/04/2010</b>	
<b>Notifica</b>				<b>Partita</b>							

**INTESTATI**

N.	DATI ANAGRAFICI	CODICE FISCALE	DIRITTI E ONERI REALI
1	DI FRANCO Giuseppe nato a CALASCIBETTA il 13/09/1933	DFRGPP33P13B381D*	(1) Proprieta` per 1/2
2	FAZZI Vivetta nata a ENNA il 15/11/1937	FZZVT737S55C342V*	(1) Proprieta` per 1/2

 Rilasciata da: **Servizio Telematico**

DITTA 220

## Visura per immobile

### Situazione degli atti informatizzati al 25/11/2010

<b>Dati della richiesta</b>	<b>Comune di CALTANISSETTA ( Codice: B429)</b>
<b>Catasto Terreni</b>	<b>Provincia di CALTANISSETTA</b>
	<b>Foglio: 160 Particella: 236</b>

**Immobile**

N.	DATI IDENTIFICATIVI			DATI CLASSAMENTO					DATI DERIVANTI DA	
	Foglio	Particella	Sub	Porz	Qualità Classe	Superficie(m <sup>2</sup> )	Deduz	Reddito		
						ha are ca			Dominicale	Agrario
<b>1</b>	<b>160</b>	<b>236</b>		-	<b>SEMINATIVO 2</b>	<b>01 50</b>		<b>Euro 0,77</b> <b>L. 1.500</b>	<b>Euro 0,23</b> <b>L. 450</b>	<b>Impianto meccanografico del 24/10/1977</b>
<b>Notifica</b>						<b>Partita</b>				

**INTESTATI**

N.	DATI ANAGRAFICI	CODICE FISCALE	DIRITTI E ONERI REALI
1	DI FRANCO Giuseppe nato a CALASCIBETTA il 13/09/1933	DFRGPP33P13B381D*	(1) Proprieta` per 1/2
2	FAZZI Vivetta nata a ENNA il 15/11/1937	FZZVTT37S55C342V*	(1) Proprieta` per 1/2
<b>DATI DERIVANTI DA</b>		ISTRUMENTO (ATTO PUBBLICO) del 19/01/1994 Voltura n . 1612 .1/1994 in atti dal 22/02/2001 (protocollo n . 28450) Repertorio n .: 156307 Rogante: IELO Sede: CALTANISSETTA Registrazione: UR Sede: CALTANISSETTA n: 293 del 02/02/1994 VENDITA	

 Rilasciata da: **Servizio Telematico**

DITTA 221



## Visura per immobile

### Situazione degli atti informatizzati al 25/11/2010

<b>Dati della richiesta</b>	<b>Comune di CALTANISSETTA ( Codice: B429)</b>
	<b>Provincia di CALTANISSETTA</b>
<b>Catasto Terreni</b>	<b>Foglio: 160 Particella: 727</b>

**Area di enti urbani e promiscui**

N.	DATI IDENTIFICATIVI			DATI CLASSAMENTO						DATI DERIVANTI DA	
	Foglio	Particella	Sub	Porz	Qualità Classe	Superficie(m <sup>2</sup> )	Deduz	Reddito			
						ha are ca		Dominicale	Agrario		
<b>1</b>	<b>160</b>	<b>727</b>		-	<b>ENTE URBANO</b>	<b>03 20</b>					<b>Tipo mappale del 30/11/2009 n . 165945 .1/2009 in atti dal 30/11/2009 (protocollo n . CL0165945) presentato il 26/11/2009 PER NUOVA COSTRUZIONE</b>
<b>Notifica</b>						<b>Partita</b>	1				

 Rilasciata da: **Servizio Telematico**

**Dati della richiesta**

Catasto: FABBRICATI

Comune: CALTANISSETTA (B429) (CL)

Foglio: 160

Particella: 727

Elenco Unità Immobiliari Individuate											
N.	Foglio	Particella	Sub	Z.C.	Categoria	Classe	Consistenza	Partita	Rendita(Euro)	Rendita(Lire)	Indirizzo
1	160	727		2	C/2	2	29 mq		86,87	168.200	CONTRADA GIANNITTELLO, SN Piano T

## Visura per immobile

### Situazione degli atti informatizzati al 25/11/2010

<b>Dati della richiesta</b>	<b>Comune di CALTANISSETTA ( Codice: B429)</b>
	<b>Provincia di CALTANISSETTA</b>
<b>Catasto Fabbricati</b>	<b>Foglio: 160 Particella: 727</b>

**Unità immobiliare**

N.	DATI IDENTIFICATIVI				DATI DI CLASSAMENTO							DATI DERIVANTI DA
	Sezione Urbana	Foglio	Particella	Sub	Zona Cens.	Micro Zona	Categoria	Classe	Consistenza		Rendita	
1		160	727		2		C/2	2	29 m <sup>2</sup>		Euro 86,87	VARIAZIONE NEL CLASSAMENTO del 10/08/2010 n . 7470 .1/2010 in atti dal 10/08/2010 (protocollo n . CL0117115) VARIAZIONE DI CLASSAMENTO
<b>Indirizzo</b>				CONTRADA GIANNITELLO n. SN piano: T;								
<b>Annotazioni</b>				Classamento e rendita validati (D.M. 701/94)								

**INTESTATI**

N.	DATI ANAGRAFICI	CODICE FISCALE	DIRITTI E ONERI REALI
1	BLANDINO Salvatore nato a CALTANISSETTA il 05/12/1962	BLNSVT62T05B429Z*	(1) Proprieta` per 1/2 in regime di comunione dei beni con RIGGI GIUSEPPINA
2	RIGGI Giuseppina nata a CALTANISSETTA il 23/06/1966	RGGGPP66H63B429H*	(1) Proprieta` per 1/2 in regime di comunione dei beni con BLANDINO SALVATORE
<b>DATI DERIVANTI DA</b>		COSTITUZIONE del 01/12/2009 n. 2236.1/2009 in atti dal 01/12/2009 (protocollo n. CL0167668) COSTITUZIONE	

 Rilasciata da: **Servizio Telematico**

DITTA 222

## Visura per immobile

### Situazione degli atti informatizzati al 25/11/2010

<b>Dati della richiesta</b>	<b>Comune di CALTANISSETTA ( Codice: B429)</b>
	<b>Provincia di CALTANISSETTA</b>
<b>Catasto Terreni</b>	<b>Foglio: 160 Particella: 311</b>

**Area di enti urbani e promiscui**

N.	DATI IDENTIFICATIVI			DATI CLASSAMENTO					DATI DERIVANTI DA	
	Foglio	Particella	Sub	Porz	Qualità Classe	Superficie(m <sup>2</sup> )	Deduz	Reddito		
						ha are ca			Dominicale	Agrario
<b>1</b>	<b>160</b>	<b>311</b>		-	<b>ENTE URBANO</b>	<b>18 50</b>				<b>Tipo mappale del 28/08/2003 n . 8262 .1/2003 in atti dal 28/08/2003 (protocollo n . 619450)</b>
<b>Notifica</b>						<b>Partita</b>	1			

Rilasciata da: **Servizio Telematico**

**Dati della richiesta**

Catasto: FABBRICATI

Comune: CALTANISSETTA (B429) (CL)

Foglio: 160

Particella: 311

Elenco Unità Immobiliari Individuate											
N.	Foglio	Particella	Sub	Z.C.	Categoria	Classe	Consistenza	Partita	Rendita(Euro)	Rendita(Lire)	Indirizzo
1	160	311		2	A/7	1	4,5 vani	29141	255,65	495.000	CONTRADA NISCIMA, SNC Piano T

## Visura per immobile

### Situazione degli atti informatizzati al 25/11/2010

<b>Dati della richiesta</b>	<b>Comune di CALTANISSETTA ( Codice: B429)</b>
<b>Catasto Fabbricati</b>	<b>Provincia di CALTANISSETTA</b>
	<b>Foglio: 160 Particella: 311</b>

**Unità immobiliare**

N.	DATI IDENTIFICATIVI				DATI DI CLASSAMENTO							DATI DERIVANTI DA
	Sezione Urbana	Foglio	Particella	Sub	Zona Cens.	Micro Zona	Categoria	Classe	Consistenza		Rendita	
1		160	311		2		A/7	1	4,5 vani		Euro 255,65 L. 495.000	AMPLIAMENTO del 10/07/1996 n . B00148 .1/1996 in atti dal 10/07/1996
<b>Indirizzo</b>		CONTRADA NISCIMA SNC piano: T;										
<b>Notifica</b>	-						<b>Partita</b>	29141	<b>Mod.58</b>	1472		
<b>Annotazioni</b>	classamento proposto e validato (D.M. 701/94)											

**INTESTATO**

N.	DATI ANAGRAFICI	CODICE FISCALE	DIRITTI E ONERI REALI
1	GIAMBRA Grazia nata a CALTANISSETTA il 12/02/1951	GMBGRZ51B52B429T*	(1) Proprieta`
<b>DATI DERIVANTI DA</b>	COSTITUZIONE del 22/02/1993 n. 167A.1/1993 in atti dal 03/07/1996		

 Rilasciata da: **Servizio Telematico**

## Visura per immobile

### Situazione degli atti informatizzati al 25/11/2010

<b>Dati della richiesta</b>	<b>Comune di CALTANISSETTA ( Codice: B429)</b>
	<b>Provincia di CALTANISSETTA</b>
<b>Catasto Terreni</b>	<b>Foglio: 160 Particella: 104</b>

#### Area di fabbricati rurali

N.	DATI IDENTIFICATIVI			DATI CLASSAMENTO					DATI DERIVANTI DA	
	Foglio	Particella	Sub	Porz	Qualità Classe	Superficie(m <sup>2</sup> ) ha are ca	Deduz	Reddito		
								Dominicale	Agrario	
<b>1</b>	<b>160</b>	<b>104</b>		-	<b>FR DIV SUB</b>	<b>00 36</b>				<b>Impianto meccanografico del 24/10/1977</b>
<b>Notifica</b>						<b>Partita</b>	3			

Rilasciata da: **Servizio Telematico**



## Visura per immobile

### Situazione degli atti informatizzati al 25/11/2010

<b>Dati della richiesta</b>	<b>Comune di CALTANISSETTA ( Codice: B429)</b>
<b>Catasto Terreni</b>	<b>Provincia di CALTANISSETTA</b>
	<b>Foglio: 160 Particella: 176</b>

**Immobile**

N.	DATI IDENTIFICATIVI			DATI CLASSAMENTO				DATI DERIVANTI DA		
	Foglio	Particella	Sub	Porz	Qualità Classe	Superficie(m²) ha are ca	Deduz	Reddito		
<b>1</b>	<b>160</b>	<b>176</b>		-	<b>SEMINATIVO 2</b>	<b>06 20</b>		<b>Euro 3,20</b> <b>L. 6.200</b>	<b>Euro 0,96</b> <b>L. 1.860</b>	<b>Impianto meccanografico del 24/10/1977</b>
<b>Notifica</b>					<b>Partita</b>	24865				

**INTESTATO**

N.	DATI ANAGRAFICI	CODICE FISCALE	DIRITTI E ONERI REALI
1	GIAMBRA Grazia nata a CALTANISSETTA il 12/02/1951	GMBGRZ51B52B429T*	(1) Proprieta` per 1000/1000
<b>DATI DERIVANTI DA</b>		ISTRUMENTO (ATTO PUBBLICO) del 16/02/1990 Voltura n . 277 .1/1991 in atti dal 14/04/1993 Repertorio n .: 39645 Rogante: G PILATO Sede: CALTANISSETTA Registrazione: Sede: CALTANISSETTA n: 746 del 07/03/1990	

 Rilasciata da: **Servizio Telematico**

## Visura per immobile

### Situazione degli atti informatizzati al 25/11/2010

<b>Dati della richiesta</b>	<b>Comune di CALTANISSETTA ( Codice: B429)</b>
	<b>Provincia di CALTANISSETTA</b>
<b>Catasto Terreni</b>	<b>Foglio: 160 Particella: 235</b>

**Immobile**

N.	DATI IDENTIFICATIVI			DATI CLASSAMENTO					DATI DERIVANTI DA	
	Foglio	Particella	Sub	Porz	Qualità Classe	Superficie(m <sup>2</sup> )	Deduz	Reddito		
						ha are ca			Dominicale	Agrario
<b>1</b>	<b>160</b>	<b>235</b>		-	<b>SEMINATIVO 2</b>	<b>04 40</b>		<b>Euro 2,27</b> <b>L. 4.400</b>	<b>Euro 0,68</b> <b>L. 1.320</b>	<b>Impianto meccanografico del 24/10/1977</b>
<b>Notifica</b>						<b>Partita</b>	24865			

**INTESTATO**

N.	DATI ANAGRAFICI	CODICE FISCALE	DIRITTI E ONERI REALI
1	GIAMBRA Grazia nata a CALTANISSETTA il 12/02/1951	GMBGRZ51B52B429T*	(1) Proprieta` per 1000/1000
<b>DATI DERIVANTI DA</b>		ISTRUMENTO (ATTO PUBBLICO) del 16/02/1990 Voltura n . 277 .1/1991 in atti dal 14/04/1993 Repertorio n .: 39645 Rogante: G PILATO Sede: CALTANISSETTA Registrazione: Sede: CALTANISSETTA n: 746 del 07/03/1990	

 Rilasciata da: **Servizio Telematico**

DITTA 223

## Visura per immobile

### Situazione degli atti informatizzati al 25/11/2010

<b>Dati della richiesta</b>	<b>Comune di CALTANISSETTA ( Codice: B429)</b>
	<b>Provincia di CALTANISSETTA</b>
<b>Catasto Terreni</b>	<b>Foglio: 160 Particella: 666</b>

**Immobile**

N.	DATI IDENTIFICATIVI			DATI CLASSAMENTO					DATI DERIVANTI DA	
	Foglio	Particella	Sub	Porz	Qualità Classe	Superficie(m <sup>2</sup> )	Deduz	Reddito		
						ha are ca			Dominicale	Agrario
<b>1</b>	<b>160</b>	<b>666</b>		-	<b>ULIVETO 3</b>	<b>19 57</b>		<b>Euro 7,58</b>	<b>Euro 5,05</b>	<b>Tabella di variazione del 02/08/2005 n . 53718 .1/2005 in atti dal 02/08/2005 (protocollo n . CL0053718)</b>

<b>Notifica</b>		<b>Partita</b>	
<b>Annotazioni</b>	PART.LLA GENERATA DA TIPO DI FRAZ.VALIDO AI SOLI FINI COMMA 10 ART. 30 D.P.R. 380/2001		

**INTESTATO**

N.	DATI ANAGRAFICI	CODICE FISCALE	DIRITTI E ONERI REALI
1	PELLEGRINO Rosaria Catalda Fatima nata a SAN CATALDO il 09/07/1948	PLLRRC48L49H792Z*	(1) Proprieta` per 1/1 bene personale
<b>DATI DERIVANTI DA</b>	ISTRUMENTO (ATTO PUBBLICO) del 08/09/2005 Nota presentata con Modello Unico n . 10285 .2/2005 in atti dal 26/09/2005 Repertorio n .: 18512 Rogante: AMICO NINO ITALICO Sede: SAN CATALDO DIVISIONE (Passaggi intermedi da esaminare)		

 Rilasciata da: **Servizio Telematico**

DITTA 224

## Visura per immobile

### Situazione degli atti informatizzati al 25/11/2010

<b>Dati della richiesta</b>	<b>Comune di CALTANISSETTA ( Codice: B429)</b>
	<b>Provincia di CALTANISSETTA</b>
<b>Catasto Terreni</b>	<b>Foglio: 160 Particella: 667</b>

**Immobile**

N.	DATI IDENTIFICATIVI			DATI CLASSAMENTO					DATI DERIVANTI DA	
	Foglio	Particella	Sub	Porz	Qualità Classe	Superficie(m <sup>2</sup> )	Deduz	Reddito		
						ha are ca			Dominicale	Agrario
<b>1</b>	<b>160</b>	<b>667</b>		-	<b>ULIVETO 3</b>	<b>10 33</b>		<b>Euro 4,00</b>	<b>Euro 2,67</b>	<b>Tabella di variazione del 02/08/2005 n . 53718 .1/2005 in atti dal 02/08/2005 (protocollo n . CL0053718)</b>

<b>Notifica</b>		<b>Partita</b>	
<b>Annotazioni</b>	PART.LLA GENERATA DA TIPO DI FRAZ.VALIDO AI SOLI FINI COMMA 10 ART. 30 D.P.R. 380/2001		

**INTESTATO**

N.	DATI ANAGRAFICI	CODICE FISCALE	DIRITTI E ONERI REALI
1	PELLEGRINO Maria Ausilia nata a SAN CATALDO il 03/03/1957	PLLM57C43H792X*	(1) Proprieta` per 1/1 bene personale
<b>DATI DERIVANTI DA</b>	ISTRUMENTO (ATTO PUBBLICO) del 08/09/2005 Nota presentata con Modello Unico n . 10285 .3/2005 in atti dal 26/09/2005 Repertorio n .: 18512 Rogante: AMICO NINO ITALICO Sede: SAN CATALDO DIVISIONE (Passaggi intermedi da esaminare)		

 Rilasciata da: **Servizio Telematico**

## Visura per immobile

### Situazione degli atti informatizzati al 14/01/2011

<b>Dati della richiesta</b>	<b>Comune di CALTANISSETTA ( Codice: B429)</b>
	<b>Provincia di CALTANISSETTA</b>
<b>Catasto Terreni</b>	<b>Foglio: 160 Particella: 670</b>

**Immobile**

N.	DATI IDENTIFICATIVI			DATI CLASSAMENTO					DATI DERIVANTI DA	
	Foglio	Particella	Sub	Porz	Qualità Classe	Superficie(m²) ha are ca	Deduz	Reddito		
1	160	670		-	SEMIN ARBOR 2	13 05		Euro 7,08	Euro 2,02	<b>Tabella di variazione del 02/08/2005 n . 53718 .1/2005 in atti dal 02/08/2005 (protocollo n . CL0053718)</b>

<b>Notifica</b>		<b>Partita</b>	
<b>Annotazioni</b>	PART.LLA GENERATA DA TIPO DI FRAZ.VALIDO AI SOLI FINI COMMA 10 ART. 30 D.P.R. 380/2001		

**INTESTATO**

N.	DATI ANAGRAFICI	CODICE FISCALE	DIRITTI E ONERI REALI
1	PELLEGRINO Maria Ausilia nata a SAN CATALDO il 03/03/1957	PLLSL57C43H792X*	(1) Proprieta` per 1/1 bene personale
<b>DATI DERIVANTI DA</b>	ISTRUMENTO (ATTO PUBBLICO) del 08/09/2005 Nota presentata con Modello Unico n . 10285 .3/2005 in atti dal 26/09/2005 Repertorio n .: 18512 Rogante: AMICO NINO ITALICO Sede: SAN CATALDO DIVISIONE (Passaggi intermedi da esaminare)		

 Rilasciata da: **Servizio Telematico**

# Visura per immobile

## Situazione degli atti informatizzati al 25/11/2010

<b>Dati della richiesta</b>	<b>Comune di CALTANISSETTA ( Codice: B429)</b>
	<b>Provincia di CALTANISSETTA</b>
<b>Catasto Terreni</b>	<b>Foglio: 160 Particella: 673</b>

**Immobile**

N.	DATI IDENTIFICATIVI			DATI CLASSAMENTO					DATI DERIVANTI DA	
	Foglio	Particella	Sub	Porz	Qualità Classe	Superficie(m²) ha are ca	Deduz	Reddito		
1	160	673		-	SEMIN ARBOR 2	06 30		Euro 3,42	Euro 0,98	<b>Tabella di variazione del 02/08/2005 n . 53718 .1/2005 in atti dal 02/08/2005 (protocollo n . CL0053718)</b>

<b>Notifica</b>		<b>Partita</b>	
<b>Annotazioni</b>	PART.LLA GENERATA DA TIPO DI FRAZ.VALIDO AI SOLI FINI COMMA 10 ART. 30 D.P.R. 380/2001		

**INTESTATO**

N.	DATI ANAGRAFICI	CODICE FISCALE	DIRITTI E ONERI REALI
1	PELLEGRINO Maria Ausilia nata a SAN CATALDO il 03/03/1957	PLLSL57C43H792X*	(1) Proprieta` per 1/1 bene personale
<b>DATI DERIVANTI DA</b>	ISTRUMENTO (ATTO PUBBLICO) del 08/09/2005 Nota presentata con Modello Unico n . 10285 .3/2005 in atti dal 26/09/2005 Repertorio n .: 18512 Rogante: AMICO NINO ITALICO Sede: SAN CATALDO DIVISIONE (Passaggi intermedi da esaminare)		

 Rilasciata da: **Servizio Telematico**



# Visura per immobile

## Situazione degli atti informatizzati al 25/11/2010

<b>Dati della richiesta</b>	<b>Comune di CALTANISSETTA ( Codice: B429)</b>
	<b>Provincia di CALTANISSETTA</b>
<b>Catasto Terreni</b>	<b>Foglio: 160 Particella: 676</b>

**Immobile**

N.	DATI IDENTIFICATIVI			DATI CLASSAMENTO					DATI DERIVANTI DA	
	Foglio	Particella	Sub	Porz	Qualità Classe	Superficie(m²) ha are ca	Deduz	Reddito		
1	160	676		-	MANDORL ETO 4	08 75		Euro 2,71	Euro 2,26	Tabella di variazione del 02/08/2005 n . 53718 .1/2005 in atti dal 02/08/2005 (protocollo n . CL0053718)

<b>Notifica</b>		<b>Partita</b>	
<b>Annotazioni</b>	PART.LLA GENERATA DA TIPO DI FRAZ.VALIDO AI SOLI FINI COMMA 10 ART. 30 D.P.R. 380/2001		

**INTESTATO**

N.	DATI ANAGRAFICI	CODICE FISCALE	DIRITTI E ONERI REALI
1	PELLEGRINO Maria Ausilia nata a SAN CATALDO il 03/03/1957	PLLSL57C43H792X*	(1) Proprieta` per 1/1 bene personale
<b>DATI DERIVANTI DA</b>	ISTRUMENTO (ATTO PUBBLICO) del 08/09/2005 Nota presentata con Modello Unico n . 10285 .3/2005 in atti dal 26/09/2005 Repertorio n .: 18512 Rogante: AMICO NINO ITALICO Sede: SAN CATALDO DIVISIONE (Passaggi intermedi da esaminare)		

 Rilasciata da: **Servizio Telematico**

## Visura per immobile

### Situazione degli atti informatizzati al 06/04/2011

<b>Dati della richiesta</b>	<b>Comune di CALTANISSETTA ( Codice: B429)</b>
	<b>Provincia di CALTANISSETTA</b>
<b>Catasto Terreni</b>	<b>Foglio: 160 Particella: 675</b>

**Immobile**

N.	DATI IDENTIFICATIVI			DATI CLASSAMENTO					DATI DERIVANTI DA	
	Foglio	Particella	Sub	Porz	Qualità Classe	Superficie(m²) ha are ca	Deduz	Reddito		
1	160	675		-	SEMINATIVO 4	02 85		Euro 0,44	Euro 0,12	Tabella di variazione del 02/08/2005 n . 53718 .1/2005 in atti dal 02/08/2005 (protocollo n . CL0053718)

<b>Notifica</b>		<b>Partita</b>	
<b>Annotazioni</b>	PART.LLA GENERATA DA TIPO DI FRAZ.VALIDO AI SOLI FINI COMMA 10 ART. 30 D.P.R. 380/2001		

**INTESTATO**

N.	DATI ANAGRAFICI	CODICE FISCALE	DIRITTI E ONERI REALI
1	PELLEGRINO Maria Ausilia nata a SAN CATALDO il 03/03/1957	PLLM57C43H792X*	(1) Proprieta` per 1/1 bene personale
<b>DATI DERIVANTI DA</b>	ISTRUMENTO (ATTO PUBBLICO) del 08/09/2005 Nota presentata con Modello Unico n . 10285 .3/2005 in atti dal 26/09/2005 Repertorio n .: 18512 Rogante: AMICO NINO ITALICO Sede: SAN CATALDO DIVISIONE (Passaggi intermedi da esaminare)		

 Rilasciata da: **Servizio Telematico**

DITTA 225

# Visura per immobile

## Situazione degli atti informatizzati al 25/11/2010

<b>Dati della richiesta</b>	<b>Comune di CALTANISSETTA ( Codice: B429)</b>
<b>Catasto Terreni</b>	<b>Provincia di CALTANISSETTA</b>
	<b>Foglio: 160 Particella: 277</b>

**Immobile**

N.	DATI IDENTIFICATIVI			DATI CLASSAMENTO					DATI DERIVANTI DA	
	Foglio	Particella	Sub	Porz	Qualità Classe	Superficie(m <sup>2</sup> ) ha are ca	Deduz	Reddito		
<b>1</b>	<b>160</b>	<b>277</b>		-	<b>SEMINATIVO 2</b>	<b>07 10</b>		<b>Euro 3,67</b> <b>L. 7.100</b>	<b>Euro 1,10</b> <b>L. 2.130</b>	<b>Impianto meccanografico del 24/10/1977</b>
<b>Notifica</b>				<b>Partita</b>						

**INTESTATI**

N.	DATI ANAGRAFICI	CODICE FISCALE	DIRITTI E ONERI REALI
1	GIAMBRA Fabiola nata a CALTANISSETTA il 28/12/1983	GMBFBL83T68B429H*	(1) Proprieta` per 1/2
2	GIAMBRA Francesco nato a CALTANISSETTA il 26/08/1987	GMBFNC87M26B429S*	(1) Proprieta` per 1/2
<b>DATI DERIVANTI DA</b>		ISTRUMENTO (ATTO PUBBLICO) del 20/10/2006 Nota presentata con Modello Unico n . 12662 .2/2006 in atti dal 06/11/2006 Repertorio n .: 15212 Rogante: GRASSO ALFREDO Sede: CALTANISSETTA DIVISIONE	

 Rilasciata da: **Servizio Telematico**

# Visura per immobile

## Situazione degli atti informatizzati al 25/11/2010

<b>Dati della richiesta</b>	<b>Comune di CALTANISSETTA ( Codice: B429)</b>
	<b>Provincia di CALTANISSETTA</b>
<b>Catasto Terreni</b>	<b>Foglio: 160 Particella: 278</b>

**Immobile**

N.	DATI IDENTIFICATIVI			DATI CLASSAMENTO						DATI DERIVANTI DA
	Foglio	Particella	Sub	Porz	Qualità Classe	Superficie(m <sup>2</sup> )	Deduz	Reddito		
						ha are ca		Dominicale	Agrario	
<b>1</b>	<b>160</b>	<b>278</b>		AA	<b>ULIVETO 3</b>	<b>15 00</b>		<b>Euro 5,81</b>	<b>Euro 3,87</b>	<b>Tabella di variazione del 09/03/2007 n . 8213 .1/2007 in atti dal 09/03/2007 (protocollo n . CL0033588)</b> <b>TRASMISSIONE DATI AI SENSI DEL DECRETO 262 DEL 3 OTTOBRE 2006</b>
				AB	<b>MANDORL ETO 4</b>	<b>27 10</b>		<b>Euro 8,40</b>	<b>Euro 7,00</b>	

<b>Notifica</b>		<b>Partita</b>	
<b>Annotazioni</b>	VARIAZIONE COLTURALE EX D.L. N. 262/06 - QUALITA' DICHIARATA O PARIFICATA A COLTURA PRESENTE NEL QUADRO TARIFFARIO		

**INTESTATI**

N.	DATI ANAGRAFICI	CODICE FISCALE	DIRITTI E ONERI REALI
1	GIAMBRA Fabiola nata a CALTANISSETTA il 28/12/1983	GMBFBL83T68B429H*	(1) Proprieta` per 1/2
2	GIAMBRA Francesco nato a CALTANISSETTA il 26/08/1987	GMBFNC87M26B429S*	(1) Proprieta` per 1/2
<b>DATI DERIVANTI DA</b>		ISTRUMENTO (ATTO PUBBLICO) del 20/10/2006 Nota presentata con Modello Unico n . 12662 .2/2006 in atti dal 06/11/2006 Repertorio n .: 15212 Rogante: GRASSO ALFREDO	
		Sede: CALTANISSETTA DIVISIONE	

 Rilasciata da: **Servizio Telematico**

DITTA 226

# Visura per immobile

## Situazione degli atti informatizzati al 25/11/2010

<b>Dati della richiesta</b>	<b>Comune di CALTANISSETTA ( Codice: B429)</b>
	<b>Provincia di CALTANISSETTA</b>
<b>Catasto Terreni</b>	<b>Foglio: 160 Particella: 125</b>

**Immobile**

N.	DATI IDENTIFICATIVI			DATI CLASSAMENTO						DATI DERIVANTI DA
	Foglio	Particella	Sub	Porz	Qualità Classe	Superficie(m²)	Deduz	Reddito		
						ha are ca		Dominicale	Agrario	
<b>1</b>	<b>160</b>	<b>125</b>		-	<b>MANDORL ETO 4</b>	<b>49 80</b>		<b>Euro 15,43 L. 29.880</b>	<b>Euro 12,86 L. 24.900</b>	<b>Impianto meccanografico del 24/10/1977</b>
<b>Notifica</b>					<b>Partita</b>					

**INTESTATI**

N.	DATI ANAGRAFICI	CODICE FISCALE	DIRITTI E ONERI REALI
1	BIVONA Liboria nata a CALTANISSETTA il 18/10/1946	BVNLBR46R58B429T*	(1) Proprieta` per 4/6
2	CINO Ignazio nato a CALTANISSETTA il 28/02/1978	CNIGNZ78B28B429L*	(1) Proprieta` per 1/6
3	CINO Nicolo` nato a CALTANISSETTA il 28/12/1975	CNINCL75T28B429A*	(1) Proprieta` per 1/6
<b>DATI DERIVANTI DA</b>		DENUNZIA (NEI PASSAGGI PER CAUSA DI MORTE) del 14/07/2007 n . 8937 .1/2007 in atti dal 30/11/2007 (protocollo n . CL0163947) Registrazione: UU Sede: CALTANISSETTA Volume: 298 n: 32 del 22/10/2007 SUCCESSIONE DI CINO SALVATORE LUCIANO	

 Rilasciata da: **Servizio Telematico**

## Visura per immobile

### Situazione degli atti informatizzati al 25/11/2010

<b>Dati della richiesta</b>	<b>Comune di CALTANISSETTA ( Codice: B429)</b>
	<b>Provincia di CALTANISSETTA</b>
<b>Catasto Terreni</b>	<b>Foglio: 160 Particella: 178</b>

**Immobile**

N.	DATI IDENTIFICATIVI			DATI CLASSAMENTO					DATI DERIVANTI DA	
	Foglio	Particella	Sub	Porz	Qualità Classe	Superficie(m²)	Deduz	Reddito		
						ha are ca		Dominicale		Agrario
<b>1</b>	<b>160</b>	<b>178</b>		-	<b>SEMINATIVO 2</b>	<b>15 90</b>		<b>Euro 8,21</b> <b>L. 15.900</b>	<b>Euro 2,46</b> <b>L. 4.770</b>	<b>Impianto meccanografico del 24/10/1977</b>
<b>Notifica</b>					<b>Partita</b>					

**INTESTATI**

N.	DATI ANAGRAFICI	CODICE FISCALE	DIRITTI E ONERI REALI
1	BIVONA Liboria nata a CALTANISSETTA il 18/10/1946	BVNLBR46R58B429T*	(1) Proprieta` per 4/6
2	CINO Ignazio nato a CALTANISSETTA il 28/02/1978	CNIGNZ78B28B429L*	(1) Proprieta` per 1/6
3	CINO Nicolo` nato a CALTANISSETTA il 28/12/1975	CNINCL75T28B429A*	(1) Proprieta` per 1/6
<b>DATI DERIVANTI DA</b>		DENUNZIA (NEI PASSAGGI PER CAUSA DI MORTE) del 14/07/2007 n . 8937 .1/2007 in atti dal 30/11/2007 (protocollo n . CL0163947) Registrazione: UU Sede: CALTANISSETTA Volume: 298 n: 32 del 22/10/2007 SUCCESSIONE DI CINO SALVATORE LUCIANO	

 Rilasciata da: **Servizio Telematico**



DITTA 227

# Visura per immobile

## Situazione degli atti informatizzati al 25/11/2010

<b>Dati della richiesta</b>	<b>Comune di CALTANISSETTA ( Codice: B429)</b>
	<b>Provincia di CALTANISSETTA</b>
<b>Catasto Terreni</b>	<b>Foglio: 160 Particella: 668</b>

**Immobile**

N.	DATI IDENTIFICATIVI			DATI CLASSAMENTO					DATI DERIVANTI DA	
	Foglio	Particella	Sub	Porz	Qualità Classe	Superficie(m <sup>2</sup> ) ha are ca	Deduz	Reddito		
1	160	668		-	ULIVETO 3	04 50		Dominicale Euro 1,74	Agrario Euro 1,16	Tabella di variazione del 02/08/2005 n . 53718 .1/2005 in atti dal 02/08/2005 (protocollo n . CL0053718)

<b>Notifica</b>		<b>Partita</b>	
<b>Annotazioni</b>	PART.LLA GENERATA DA TIPO DI FRAZ.VALIDO AI SOLI FINI COMMA 10 ART. 30 D.P.R. 380/2001		

**INTESTATO**

N.	DATI ANAGRAFICI	CODICE FISCALE	DIRITTI E ONERI REALI
1	PELLEGRINO Liborio Raimondo Angelo nato a SAN CATALDO il 10/05/1952	PLLLRR52E10H7920	(1) Proprieta` per 1/1 bene personale
<b>DATI DERIVANTI DA</b>	ISTRUMENTO (ATTO PUBBLICO) del 08/09/2005 Nota presentata con Modello Unico n . 10285 .4/2005 in atti dal 26/09/2005 Repertorio n .: 18512 Rogante: AMICO NINO ITALICO Sede: SAN CATALDO DIVISIONE (Passaggi intermedi da esaminare)		

 Rilasciata da: **Servizio Telematico**

## Visura per immobile

### Situazione degli atti informatizzati al 25/11/2010

<b>Dati della richiesta</b>	<b>Comune di CALTANISSETTA ( Codice: B429)</b>
	<b>Provincia di CALTANISSETTA</b>
<b>Catasto Terreni</b>	<b>Foglio: 160 Particella: 677</b>

**Immobile**

N.	DATI IDENTIFICATIVI			DATI CLASSAMENTO					DATI DERIVANTI DA	
	Foglio	Particella	Sub	Porz	Qualità Classe	Superficie(m²) ha are ca	Deduz	Reddito		
1	160	677		-	MANDORL ETO 4	14 95		Euro 4,63	Euro 3,86	Tabella di variazione del 02/08/2005 n . 53718 .1/2005 in atti dal 02/08/2005 (protocollo n . CL0053718)

<b>Notifica</b>		<b>Partita</b>	
-----------------	--	----------------	--

**Annotazioni** PART.LLA GENERATA DA TIPO DI FRAZ.VALIDO AI SOLI FINI COMMA 10 ART. 30 D.P.R. 380/2001

**INTESTATO**

N.	DATI ANAGRAFICI	CODICE FISCALE	DIRITTI E ONERI REALI
1	PELLEGRINO Liborio Raimondo Angelo nato a SAN CATALDO il 10/05/1952	PLLLRR52E10H7920	(1) Proprieta` per 1/1 bene personale
<b>DATI DERIVANTI DA</b>		ISTRUMENTO (ATTO PUBBLICO) del 08/09/2005 Nota presentata con Modello Unico n . 10285 .4/2005 in atti dal 26/09/2005 Repertorio n .: 18512 Rogante: AMICO NINO	
		ITALICO Sede: SAN CATALDO DIVISIONE (Passaggi intermedi da esaminare)	

 Rilasciata da: **Servizio Telematico**

# Visura per immobile

## Situazione degli atti informatizzati al 26/04/2011

<b>Dati della richiesta</b>	<b>Comune di CALTANISSETTA ( Codice: B429)</b>
	<b>Provincia di CALTANISSETTA</b>
<b>Catasto Terreni</b>	<b>Foglio: 160 Particella: 766</b>

**Immobile**

N.	DATI IDENTIFICATIVI			DATI CLASSAMENTO						DATI DERIVANTI DA
	Foglio	Particella	Sub	Porz	Qualità Classe	Superficie(m <sup>2</sup> )	Deduz	Reddito		
						ha are ca			Dominicale	Agrario
<b>1</b>	<b>160</b>	<b>766</b>		-	<b>SEMIN ARBOR 2</b>	<b>12 38</b>		<b>Euro 6,71</b>	<b>Euro 1,92</b>	<b>Tipo mappale del 12/04/2011 n . 41380 .1/2011 in atti dal 12/04/2011 (protocollo n . CL0041380) presentato il 11/04/2011</b>
<b>Notifica</b>				<b>Partita</b>						

**INTESTATO**

N.	DATI ANAGRAFICI	CODICE FISCALE	DIRITTI E ONERI REALI
1	PELLEGRINO Liborio Raimondo Angelo nato a SAN CATALDO il 10/05/1952	PLLLRR52E10H792O	(1) Proprieta` per 1/1 bene personale

 Rilasciata da: **Servizio Telematico**

## Visura per immobile

### Situazione degli atti informatizzati al 26/04/2011

<b>Dati della richiesta</b>	<b>Comune di CALTANISSETTA ( Codice: B429)</b>
	<b>Provincia di CALTANISSETTA</b>
<b>Catasto Terreni</b>	<b>Foglio: 160 Particella: 763</b>

#### Area di enti urbani e promiscui

N.	DATI IDENTIFICATIVI			DATI CLASSAMENTO						DATI DERIVANTI DA	
	Foglio	Particella	Sub	Porz	Qualità Classe	Superficie(m²)	Deduz	Reddito			
						ha are ca		Dominicale	Agrario		
<b>1</b>	<b>160</b>	<b>763</b>		-	<b>ENTE URBANO</b>	<b>02 01</b>					<b>Tipo mappale del 12/04/2011 n . 41380 .2/2011 in atti dal 12/04/2011 (protocollo n . CL0041380) presentato il 11/04/2011</b>
<b>Notifica</b>						<b>Partita</b>	1				
<b>Annotazioni</b>	di immobile: COMPRENDE IL FG. 160 N. 765										

Rilasciata da: **Servizio Telematico**

## Visura per immobile

Situazione degli atti informatizzati al 26/04/2011

<b>Dati della richiesta</b>	<b>Comune di CALTANISSETTA ( Codice: B429)</b>
	<b>Provincia di CALTANISSETTA</b>
<b>Catasto Fabbricati</b>	<b>Foglio: 160 Particella: 763</b>

### Unità immobiliare

N.	DATI IDENTIFICATIVI				DATI DI CLASSAMENTO							DATI DERIVANTI DA	
	Sezione Urbana	Foglio	Particella	Sub	Zona Cens.	Micro Zona	Categoria	Classe	Consistenza		Rendita		
<b>1</b>		<b>160</b>	<b>763</b>				<b>in corso di costruz .</b>						COSTITUZIONE del 15/04/2011 n . 1348 .1/2011 in atti dal 15/04/2011 (protocollo n . CL0043402) COSTITUZIONE
<b>Indirizzo</b>				CONTRADA NISCIMA SNC piano: T;									

### INTESTATO

N.	DATI ANAGRAFICI	CODICE FISCALE	DIRITTI E ONERI REALI
1	PELEGRINO Liborio Raimondo Angelo nato a SAN CATALDO il 10/05/1952	PLLLRR52E10H792O	(1) Proprieta` per 1/1 bene personale
<b>DATI DERIVANTI DA</b>		COSTITUZIONE del 15/04/2011 n. 1348.1/2011 in atti dal 15/04/2011 (protocollo n. CL0043402) COSTITUZIONE	

Rilasciata da: **Servizio Telematico**

## Visura per immobile

### Situazione degli atti informatizzati al 26/04/2011

<b>Dati della richiesta</b>	<b>Comune di CALTANISSETTA ( Codice: B429)</b>
	<b>Provincia di CALTANISSETTA</b>
<b>Catasto Terreni</b>	<b>Foglio: 160 Particella: 767</b>

**Immobile**

N.	DATI IDENTIFICATIVI			DATI CLASSAMENTO						DATI DERIVANTI DA
	Foglio	Particella	Sub	Porz	Qualità Classe	Superficie(m <sup>2</sup> )	Deduz	Reddito		
						ha are ca			Dominicale	Agrario
<b>1</b>	<b>160</b>	<b>767</b>		-	<b>SEMIN ARBOR 2</b>	<b>00 26</b>		<b>Euro 0,14</b>	<b>Euro 0,04</b>	<b>Tipo mappale del 12/04/2011 n . 41380 .1/2011 in atti dal 12/04/2011 (protocollo n . CL0041380) presentato il 11/04/2011</b>
<b>Notifica</b>				<b>Partita</b>						

**INTESTATO**

N.	DATI ANAGRAFICI	CODICE FISCALE	DIRITTI E ONERI REALI
1	PELLEGRINO Liborio Raimondo Angelo nato a SAN CATALDO il 10/05/1952	PLLLRR52E10H792O	(1) Proprieta` per 1/1 bene personale

 Rilasciata da: **Servizio Telematico**

# Visura per immobile

## Situazione degli atti informatizzati al 26/04/2011

<b>Dati della richiesta</b>	<b>Comune di CALTANISSETTA ( Codice: B429)</b>
	<b>Provincia di CALTANISSETTA</b>
<b>Catasto Terreni</b>	<b>Foglio: 160 Particella: 764</b>

**Immobile**

N.	DATI IDENTIFICATIVI			DATI CLASSAMENTO					DATI DERIVANTI DA	
	Foglio	Particella	Sub	Porz	Qualità Classe	Superficie(m <sup>2</sup> ) ha are ca	Deduz	Reddito		
1	160	764		-	SEMIN ARBOR 2	00 70		Euro 0,38	Euro 0,11	Tipo mappale del 12/04/2011 n . 41380 .1/2011 in atti dal 12/04/2011 (protocollo n . CL0041380) presentato il 11/04/2011
<b>Notifica</b>				<b>Partita</b>						

**INTESTATO**

N.	DATI ANAGRAFICI	CODICE FISCALE	DIRITTI E ONERI REALI
1	PELLEGRINO Liborio Raimondo Angelo nato a SAN CATALDO il 10/05/1952	PLLLRR52E10H792O	(1) Proprieta` per 1/1 bene personale

 Rilasciata da: **Servizio Telematico**



DITTA 228

# Visura per immobile

## Situazione degli atti informatizzati al 24/08/2011

<b>Dati della richiesta</b>	<b>Comune di CALTANISSETTA ( Codice: B429)</b>
	<b>Provincia di CALTANISSETTA</b>
<b>Catasto Terreni</b>	<b>Foglio: 160 Particella: 312</b>

**Immobile**

N.	DATI IDENTIFICATIVI			DATI CLASSAMENTO						DATI DERIVANTI DA		
	Foglio	Particella	Sub	Porz	Qualità Classe		Superficie(m <sup>2</sup> )	Deduz	Reddito			
									ha are ca		Dominicale	Agrario
<b>1</b>	<b>160</b>	<b>312</b>		AA	<b>ULIVETO</b>	<b>3</b>	<b>04</b>	<b>50</b>		<b>Euro 1,74</b>	<b>Euro 1,16</b>	<b>Tabella di variazione del 09/03/2007 n . 8215 .1/2007 in atti dal 09/03/2007 (protocollo n . CL0033590)</b> <b>TRASMISSIONE DATI AI SENSI DEL DECRETO 262 DEL 3 OTTOBRE 2006</b>
				AB	<b>FRUTTETO</b>	<b>U</b>	<b>06</b>	<b>00</b>		<b>Euro 11,47</b>	<b>Euro 6,20</b>	

<b>Notifica</b>		<b>Partita</b>	
<b>Annotazioni</b>	VARIAZIONE COLTURALE EX D.L. N. 262/06 - QUALITA` DICHIARATA O PARIFICATA A COLTURA PRESENTE NEL QUADRO TARIFFARIO		

**INTESTATI**

N.	DATI ANAGRAFICI	CODICE FISCALE	DIRITTI E ONERI REALI
1	GIAMBRA Michele nato a CALTANISSETTA il 15/01/1919	GMBMHL19A15B429U*	(8) Usufrutto per 1/1
2	GIAMBRA Nicolina nata a CALTANISSETTA il 13/09/1955	GMBNLN55P53B429T*	(2) Nuda proprieta` per 1/1
<b>DATI DERIVANTI DA</b>		SCRITTURA PRIVATA del 10/03/2011 Voltura n . 2042 .1/2011 in atti dal 21/03/2011 (protocollo n . CL0032444) Repertorio n .: 1 Rogante: GIAMBRA NICOLINA Sede: CALTANISSETTA ATTO NOTORIO	

 Rilasciata da: **Servizio Telematico**

DITTA 229

## Visura per immobile

### Situazione degli atti informatizzati al 18/01/2011

<b>Dati della richiesta</b>	<b>Comune di CALTANISSETTA ( Codice: B429)</b>
	<b>Provincia di CALTANISSETTA</b>
<b>Catasto Terreni</b>	<b>Foglio: 160 Particella: 274</b>

**Immobile**

N.	DATI IDENTIFICATIVI			DATI CLASSAMENTO						DATI DERIVANTI DA
	Foglio	Particella	Sub	Porz	Qualità Classe	Superficie(m <sup>2</sup> )	Deduz	Reddito		
						ha are ca		Dominicale	Agrario	
<b>1</b>	<b>160</b>	<b>274</b>		AA	<b>ULIVETO 3</b>	<b>04 00</b>		<b>Euro 1,55</b>	<b>Euro 1,03</b>	<b>Tabella di variazione del 09/03/2007 n . 8211 .1/2007 in atti dal 09/03/2007 (protocollo n . CL0033586)</b> <b>TRASMISSIONE DATI AI SENSI DEL DECRETO 262 DEL 3 OTTOBRE 2006</b>
				AB	<b>FRUTTETO U</b>	<b>04 00</b>		<b>Euro 7,64</b>	<b>Euro 4,13</b>	
				AC	<b>MANDORL ETO 3</b>	<b>02 50</b>		<b>Euro 1,29</b>	<b>Euro 0,84</b>	

<b>Notifica</b>		<b>Partita</b>	
<b>Annotazioni</b>	VARIAZIONE COLTURALE EX D.L. N. 262/06 - QUALITA` DICHIARATA O PARIFICATA A COLTURA PRESENTE NEL QUADRO TARIFFARIO		

**INTESTATI**

N.	DATI ANAGRAFICI	CODICE FISCALE	DIRITTI E ONERI REALI
1	GIAMBRA Michele nato a CALTANISSETTA il 15/01/1919	GMBMHL19A15B429U*	(8) Usufrutto
2	GIAMBRA Nicolina nata a CALTANISSETTA il 13/09/1955	GMBNLN55P53B429T*	(1) Proprieta`
<b>DATI DERIVANTI DA</b>		ISTRUMENTO (ATTO PUBBLICO) del 31/10/1990 Voltura n . 641 .1/1993 in atti dal 14/04/1993 Repertorio n .: 41435 Rogante: PILATO G . Sede: CALTANISSETTA Registrazione: UR Sede: CALTANISSETTA n: 3203 del 16/11/1990	

 Rilasciata da: **Servizio Telematico**

# Visura per immobile

## Situazione degli atti informatizzati al 25/11/2010

<b>Dati della richiesta</b>	<b>Comune di CALTANISSETTA ( Codice: B429)</b>
	<b>Provincia di CALTANISSETTA</b>
<b>Catasto Terreni</b>	<b>Foglio: 160 Particella: 275</b>

**Immobile**

N.	DATI IDENTIFICATIVI			DATI CLASSAMENTO						DATI DERIVANTI DA		
	Foglio	Particella	Sub	Porz	Qualità Classe		Superficie(m <sup>2</sup> )	Deduz	Reddito			
									ha are ca		Dominicale	Agrario
1	160	275		AA	ULIVETO	2	04	10		Euro 2,33	Euro 1,48	Tabella di variazione del 09/03/2007 n . 8212 .1/2007 in atti dal 09/03/2007 (protocollo n . CL0033587) TRASMISSIONE DATI AI SENSI DEL DECRETO 262 DEL 3 OTTOBRE 2006
				AB	FRUTTETO	U	08	00		Euro 15,29	Euro 8,26	

<b>Notifica</b>		<b>Partita</b>	
<b>Annotazioni</b>	VARIAZIONE COLTURALE EX D.L. N. 262/06 - QUALITA' DICHIARATA O PARIFICATA A COLTURA PRESENTE NEL QUADRO TARIFFARIO		

**INTESTATI**

N.	DATI ANAGRAFICI	CODICE FISCALE	DIRITTI E ONERI REALI
1	GIAMBRA Michele nato a CALTANISSETTA il 15/01/1919	GMBMHL19A15B429U*	(8) Usufrutto
2	GIAMBRA Nicolina nata a CALTANISSETTA il 13/09/1955	GMBNLN55P53B429T*	(1) Proprieta`
<b>DATI DERIVANTI DA</b>		ISTRUMENTO (ATTO PUBBLICO) del 31/10/1990 Voltura n . 641 .1/1993 in atti dal 14/04/1993 Repertorio n .: 41435 Rogante: PILATO G . Sede: CALTANISSETTA Registrazione: UR Sede: CALTANISSETTA n: 3203 del 16/11/1990	

 Rilasciata da: **Servizio Telematico**

DITTA 230

## Visura per immobile

### Situazione degli atti informatizzati al 25/11/2010

<b>Dati della richiesta</b>	<b>Comune di CALTANISSETTA ( Codice: B429)</b>
<b>Catasto Terreni</b>	<b>Provincia di CALTANISSETTA</b>
	<b>Foglio: 160 Particella: 174</b>

**Immobile**

N.	DATI IDENTIFICATIVI			DATI CLASSAMENTO					DATI DERIVANTI DA	
	Foglio	Particella	Sub	Porz	Qualità Classe	Superficie(m <sup>2</sup> )	Deduz	Reddito		
						ha are ca			Dominicale	Agrario
<b>1</b>	<b>160</b>	<b>174</b>		-	<b>ULIVETO 2</b>	<b>10 10</b>		<b>Euro 5,74</b> <b>L. 11.110</b>	<b>Euro 3,65</b> <b>L. 7.070</b>	<b>Impianto meccanografico del 24/10/1977</b>
<b>Notifica</b>					<b>Partita</b>					

**INTESTATO**

N.	DATI ANAGRAFICI	CODICE FISCALE	DIRITTI E ONERI REALI
1	SAVARINO Michela nata a CALTANISSETTA il 01/11/1930	SVRMHL30S41B429H*	(1) Proprieta` per 1/1
<b>DATI DERIVANTI DA</b>	TESTAMENTO PUBBLICO del 19/03/2009 Voltura n . 5754 .1/2009 in atti dal 17/09/2009 (protocollo n . CL0110421) Repertorio n .: 16885 Rogante: NOTAIO GRASSO Sede: CALTANISSETTA Registrazione: UU Sede: CALTANISSETTA n: 1308 del 08/04/2009 VERBALE DI REGISTRAZIONE DI TESTAMENTO P		

 Rilasciata da: **Servizio Telematico**

DITTA 231



# Visura per immobile

## Situazione degli atti informatizzati al 17/12/2010

<b>Dati della richiesta</b>	<b>Comune di CALTANISSETTA ( Codice: B429)</b>
	<b>Provincia di CALTANISSETTA</b>
<b>Catasto Terreni</b>	<b>Foglio: 160 Particella: 746</b>

**Immobile**

N.	DATI IDENTIFICATIVI			DATI CLASSAMENTO					DATI DERIVANTI DA	
	Foglio	Particella	Sub	Porz	Qualità Classe	Superficie(m <sup>2</sup> )	Deduz	Reddito		
						ha are ca			Dominicale	Agrario
<b>1</b>	<b>160</b>	<b>746</b>		-	<b>ULIVETO 3</b>	<b>14 47</b>		<b>Euro 5,60</b>	<b>Euro 3,74</b>	<b>Tipo mappale del 13/07/2010 n . 100022 .1/2010 in atti dal 13/07/2010 (protocollo n . CL0100022) presentato il 13/07/2010</b>
<b>Notifica</b>						<b>Partita</b>				

**INTESTATI**

N.	DATI ANAGRAFICI	CODICE FISCALE	DIRITTI E ONERI REALI
1	BARICE Enrico;FU GIOVANNI CALOGERO		Concedente in parte
2	CONFRATERNITA S. GIOVANNI BATTISTA DEI CATALANI DI CALTANISSETTA		Concedente in parte
3	DEMANIO DELLO STATO		Concedente in parte
4	OPERA PIA DEL SS SACRAMENTO		Concedente in parte
5	SCARANTINO Giulia Luisa nata a CALTANISSETTA il 17/02/1953	SCRGLS53B57B429R*	(1) Proprieta`

 Rilasciata da: **Servizio Telematico**

DITTA 232

## Visura per immobile

### Situazione degli atti informatizzati al 25/11/2010

<b>Dati della richiesta</b>	<b>Comune di CALTANISSETTA ( Codice: B429)</b>
	<b>Provincia di CALTANISSETTA</b>
<b>Catasto Terreni</b>	<b>Foglio: 160 Particella: 495</b>

**Area di enti urbani e promiscui**

N.	DATI IDENTIFICATIVI			DATI CLASSAMENTO						DATI DERIVANTI DA	
	Foglio	Particella	Sub	Porz	Qualità Classe	Superficie(m <sup>2</sup> )	Deduz	Reddito			
						ha are ca		Dominicale	Agrario		
<b>1</b>	<b>160</b>	<b>495</b>		-	<b>ENTE URBANO</b>	<b>31 04</b>					<b>Tipo mappale del 05/08/2010 n . 114006 .1/2010 in atti dal 05/08/2010 (protocollo n . CL0114006) presentato il 05/08/2010 PER AMPLIAMENTO</b>
<b>Notifica</b>						<b>Partita</b>	1				
<b>Annotazioni</b>	di immobile: COMPRENDE IL FG. 160 N. 745										

 Rilasciata da: **Servizio Telematico**

### Dati della richiesta

Catasto: FABBRICATI

Comune: CALTANISSETTA (B429) (CL)

Foglio: 160

Particella: 495

Elenco Unità Immobiliari Individuate											
N.	Foglio	Particella	Sub	Z.C.	Categoria	Classe	Consistenza	Partita	Rendita(Euro)	Rendita(Lire)	Indirizzo
1	160	495	1					C			
2	160	495	2					C			
3	160	495	3					C			
4	160	495	4					A			CONTRADA PORTELLA DELL'ARENA, SNC
5	160	495	5	2	A/7	2	7 vani		488,05	945.000	CONTRADA PORTELLA DELL'ARENA, SNC
6	160	495	6	2	C/2	2	62 mq		185,72	359.600	CONTRADA PORTELLA DELL'ARENA, SNC

## Visura per immobile

### Situazione degli atti informatizzati al 25/11/2010

<b>Dati della richiesta</b>	<b>Comune di CALTANISSETTA ( Codice: B429)</b>
	<b>Provincia di CALTANISSETTA</b>
<b>Catasto Fabbricati</b>	<b>Foglio: 160 Particella: 495 Sub.: 4</b>

**Bene comune non censibile**

N.	DATI IDENTIFICATIVI				DATI DI CLASSAMENTO							DATI DERIVANTI DA
	Sezione Urbana	Foglio	Particella	Sub	Zona Cens.	Micro Zona	Categoria	Classe	Consistenza		Rendita	
<b>1</b>		<b>160</b>	<b>495</b>	<b>4</b>								VARIAZIONE del 20/08/2010 n . 8386 .1/2010 in atti dal 20/08/2010 (protocollo n . CL0120617) AMPLIAMENTO -DIVERSA DISTRIBUZIONE DEGLI SPAZI INTERNI
<b>Indirizzo</b>					CONTRADA PORTELLA DELL' ARENA SNC piano: T;							

 Rilasciata da: **Servizio Telematico**

## Visura per immobile

### Situazione degli atti informatizzati al 25/11/2010

<b>Dati della richiesta</b>	<b>Comune di CALTANISSETTA ( Codice: B429)</b>
	<b>Provincia di CALTANISSETTA</b>
<b>Catasto Fabbricati</b>	<b>Foglio: 160 Particella: 495 Sub.: 5</b>

**Unità immobiliare**

N.	DATI IDENTIFICATIVI				DATI DI CLASSAMENTO							DATI DERIVANTI DA
	Sezione Urbana	Foglio	Particella	Sub	Zona Cens.	Micro Zona	Categoria	Classe	Consistenza		Rendita	
<b>1</b>		<b>160</b>	<b>495</b>	<b>5</b>	<b>2</b>		<b>A/7</b>	<b>2</b>	<b>7 vani</b>		<b>Euro 488,05</b>	VARIAZIONE del 20/08/2010 n . 8386 .1/2010 in atti dal 20/08/2010 (protocollo n . CL0120617) AMPLIAMENTO -DIVERSA DISTRIBUZIONE DEGLI SPAZI INTERNI
<b>Indirizzo</b>				CONTRADA PORTELLA DELL' ARENA SNC piano: T;								
<b>Annotazioni</b>				classamento e rendita proposti (D.M. 701/94)								

**INTESTATI**

N.	DATI ANAGRAFICI	CODICE FISCALE	DIRITTI E ONERI REALI
1	BARILE ENRICO FU GIOVANNI CALOGERO con sede in CALTANISSETTA	00000000042	Concedente in parte
2	CONFRATERNITA S. GIOVANNI BATTISTA DEI CATALANI con sede in CALTANISSETTA	00000000018	Concedente in parte
3	DEMANIO DELLO STATO con sede in CALTANISSETTA	00000000026	Concedente in parte
4	OPERA PIA DEL SS SACRAMENTO con sede in CALTANISSETTA	00000000034	Concedente in parte
5	SCARANTINO Giulia Luisa nata a CALTANISSETTA il 17/02/1953	SCRGLS53B57B429R*	(1) Proprieta`

 Rilasciata da: **Servizio Telematico**

## Visura per immobile

### Situazione degli atti informatizzati al 25/11/2010

<b>Dati della richiesta</b>	<b>Comune di CALTANISSETTA ( Codice: B429)</b>
<b>Catasto Fabbricati</b>	<b>Provincia di CALTANISSETTA</b>
	<b>Foglio: 160 Particella: 495 Sub.: 6</b>

**Unità immobiliare**

N.	DATI IDENTIFICATIVI				DATI DI CLASSAMENTO							DATI DERIVANTI DA
	Sezione Urbana	Foglio	Particella	Sub	Zona Cens.	Micro Zona	Categoria	Classe	Consistenza	Rendita		
1		160	495	6	2		C/2	2	62 m <sup>2</sup>		<b>Euro 185,72</b>	VARIAZIONE del 20/08/2010 n. 8386 .1/2010 in atti dal 20/08/2010 (protocollo n. CL0120617) AMPLIAMENTO -DIVERSA DISTRIBUZIONE DEGLI SPAZI INTERNI
<b>Indirizzo</b>		CONTRADA PORTELLA DELL'ARENA SNC piano: T;										
<b>Annotazioni</b>		classamento e rendita proposti (D.M. 701/94)										

**INTESTATI**

N.	DATI ANAGRAFICI	CODICE FISCALE	DIRITTI E ONERI REALI
1	BARILE ENRICO FU GIOVANNI CALOGERO con sede in CALTANISSETTA	00000000042	Concedente in parte
2	CONFRATERNITA S. GIOVANNI BATTISTA DEI CATALANI con sede in CALTANISSETTA	00000000018	Concedente in parte
3	DEMANIO DELLO STATO con sede in CALTANISSETTA	00000000026	Concedente in parte
4	OPERA PIA DEL SS SACRAMENTO con sede in CALTANISSETTA	00000000034	Concedente in parte
5	SCARANTINO Giulia Luisa nata a CALTANISSETTA il 17/02/1953	SCRGLS53B57B429R*	(1) Proprieta`

 Rilasciata da: **Servizio Telematico**

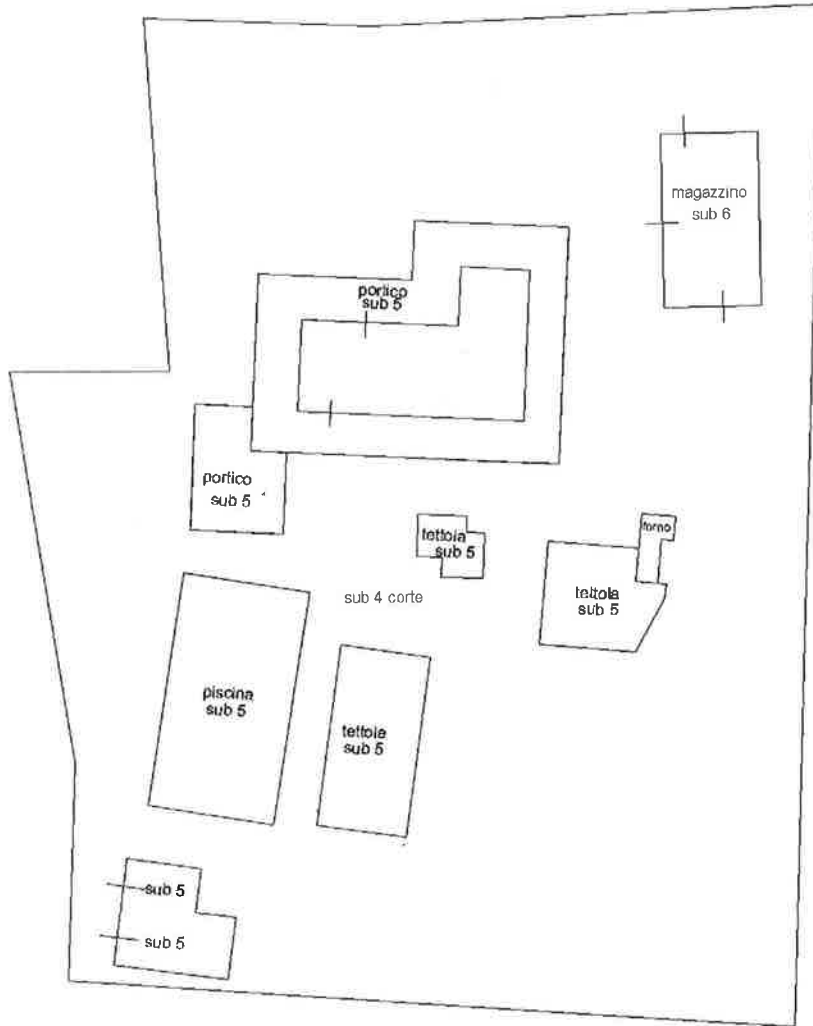
**ELABORATO PLANIMETRICO**

Compilato da:  
Pecoraro Sergio  
Iscritto all'albo:  
Ingegneri  
Prov. Caltanissetta N. 306

**Agenzia del Territorio  
CATASTO FABBRICATI  
Ufficio Provinciale di  
Caltanissetta**

Comune di Caltanissetta  
Sezione: Foglio: 160 Particella: 495  
Protocollo n. CL0120617 del 20/08/2010  
Tipo Mappale n. 114006 del 05/08/2010  
Dimostrazione grafica dei subalterni Scala 1 : 500

PIANO TERRA



Catasto del fabbricati - Situazione al 24/08/2010 - Comune di Caltanissetta (B429) - < Foglio: 160 Particella: 495 - Elaborato Planimetrico



DITTA 233

# Visura per immobile

## Situazione degli atti informatizzati al 26/11/2010

<b>Dati della richiesta</b>	<b>Comune di CALTANISSETTA ( Codice: B429)</b>
<b>Catasto Terreni</b>	<b>Provincia di CALTANISSETTA</b>
	<b>Foglio: 160 Particella: 643</b>

**Immobile**

N.	DATI IDENTIFICATIVI			DATI CLASSAMENTO					DATI DERIVANTI DA	
	Foglio	Particella	Sub	Porz	Qualità Classe	Superficie(m <sup>2</sup> )	Deduz	Reddito		
						ha are ca			Dominicale	Agrario
<b>1</b>	<b>160</b>	<b>643</b>		-	<b>CHIUSA 3</b>	<b>51 50</b>		<b>Euro 15,96</b>	<b>Euro 9,31</b>	<b>Tabella di variazione del 08/01/2004 n . 432 .1/2004 in atti dal 08/01/2004 (protocollo n . CL0000432)</b>

<b>Notifica</b>		<b>Partita</b>	
<b>Annotazioni</b>	par.IIa generata da tipo di fraz. valido ai soli fini ultimo comma art.18 legge 47/85		

**INTESTATO**

N.	DATI ANAGRAFICI	CODICE FISCALE	DIRITTI E ONERI REALI
1	NICOLETTI Francesco nato a CALTANISSETTA il 04/10/1944	NCLFNC44R04B429M*	(1) Proprietà per 1/1 bene personale
<b>DATI DERIVANTI DA</b>	ISTRUMENTO (ATTO PUBBLICO) del 24/03/2004 Trascrizione n . 4522 .2/2004 in atti dal 12/04/2004 Repertorio n .: 222683 Rogante: ROMANO SALVATORE Sede: CALTANISSETTA DIVISIONE		

 Rilasciata da: **Servizio Telematico**

DITTA 235

## Visura per immobile

### Situazione degli atti informatizzati al 26/11/2010

<b>Dati della richiesta</b>	<b>Comune di CALTANISSETTA ( Codice: B429)</b>
	<b>Provincia di CALTANISSETTA</b>
<b>Catasto Terreni</b>	<b>Foglio: 160 Particella: 119</b>

**Immobile**

N.	DATI IDENTIFICATIVI			DATI CLASSAMENTO					DATI DERIVANTI DA	
	Foglio	Particella	Sub	Porz	Qualità Classe	Superficie(m²)	Deduz	Reddito		
						ha are ca		Dominicale		Agrario
<b>1</b>	<b>160</b>	<b>119</b>		-	<b>CHIUSA 3</b>	<b>43 00</b>		<b>Euro 13,32</b> <b>L. 25.800</b>	<b>Euro 7,77</b> <b>L. 15.050</b>	<b>FRAZIONAMENTO del 30/12/1988 n . 767 .1/1988 in atti dal 30/01/1995 D .N . 79/83</b>
<b>Notifica</b>					<b>Partita</b>	55764				

**INTESTATO**

N.	DATI ANAGRAFICI	CODICE FISCALE	DIRITTI E ONERI REALI
1	LIPANI Salvatore nato a CALTANISSETTA il 07/05/1947	LPNSVT47E07B429F*	(1) Proprieta` per 1000/1000
<b>DATI DERIVANTI DA</b>		ISTRUMENTO (ATTO PUBBLICO) del 04/11/1982 Voltura n . 1205 .3/1986 in atti dal 08/05/1999 Repertorio n .: 21033 Rogante: PILATO Sede: CALTANISSETTA Registrazione: UR Sede: CALTANISSETTA n: 5732 del 22/11/1982	

 Rilasciata da: **Servizio Telematico**

DITTA 236

## Visura per immobile

### Situazione degli atti informatizzati al 26/11/2010

<b>Dati della richiesta</b>	<b>Comune di CALTANISSETTA ( Codice: B429)</b>
	<b>Provincia di CALTANISSETTA</b>
<b>Catasto Terreni</b>	<b>Foglio: 160 Particella: 717</b>

**Immobile**

N.	DATI IDENTIFICATIVI			DATI CLASSAMENTO					DATI DERIVANTI DA	
	Foglio	Particella	Sub	Porz	Qualità Classe	Superficie(m <sup>2</sup> )	Deduz	Reddito		
						ha are ca		Dominicale		Agrario
<b>1</b>	<b>160</b>	<b>717</b>		-	<b>ULIVETO 3</b>	<b>44 06</b>		<b>Euro 17,07</b>	<b>Euro 11,38</b>	<b>Tabella di variazione del 09/06/2008 n . 56351 .1/2008 in atti dal 09/06/2008 (protocollo n . CL0056351)</b>
<b>Notifica</b>				<b>Partita</b>						

**Annotazioni** atto di aggiornamento non conforme all'art.1,comma 8,del d.m.f.n.701/94

**INTESTATI**

N.	DATI ANAGRAFICI	CODICE FISCALE	DIRITTI E ONERI REALI
1	ASARISI Michela nata a CALTANISSETTA il 25/05/1930	SRSMHL30E65B429T*	(8e) Usufrutto su enfiteusi per 1/2 in regime di comunione dei beni con NICOLETTI LUIGI
2	BARILE ENRICO FU GIOVANNI CALOGERO con sede in CALTANISSETTA	00000000018	(4) Diritto del concedente per 1/4 CONCEDENTE IN PARTE
3	CONFRATERNITA DI S. GIOVANNI BATTISTA DEI CATALANI con sede in CALTANISSETTA	00000000026	(4) Diritto del concedente per 1/4 CONCEDENTE IN PARTE
4	DEMANIO DELLO STATO con sede in CALTANISSETTA	00000000034	(4) Diritto del concedente per 1/4 CONCEDENTE IN PARTE
5	NICOLETTI Lucia nata a CALTANISSETTA il 16/11/1961	NLLLCU61S56B429N*	(5) Enfiteusi per 1/1 NUDA PROPRIETA` DI LIVELLO bene personale
6	NICOLETTI Luigi nato a CALTANISSETTA il 24/03/1922	NLLLGU22C24B429Y*	(8e) Usufrutto su enfiteusi per 1/2 in regime di comunione dei beni con ASARISI MICHELA
7	OPERA PIA DEL S.S. SACRAMENTO con sede in CALTANISSETTA	00000000042	(4) Diritto del concedente per 1/4 CONCEDENTE IN PARTE
<b>DATI DERIVANTI DA</b>		RETTIFICA DI INTESTAZIONE ALL'ATTUALITA' del 30/06/2008 Voltura n . 9373 .1/2008 in atti dal 08/10/2008 (protocollo n . CL0097581) Repertorio n .: 69263 Rogante: FERRARO Sede: CANICATTI CONTR . ESITI 6474 .2/08	

 Rilasciata da: **Servizio Telematico**

DITTA 237

## Visura per immobile

### Situazione degli atti informatizzati al 26/11/2010

<b>Dati della richiesta</b>	<b>Comune di CALTANISSETTA ( Codice: B429)</b>
	<b>Provincia di CALTANISSETTA</b>
<b>Catasto Terreni</b>	<b>Foglio: 160 Particella: 718</b>

**Immobile**

N.	DATI IDENTIFICATIVI			DATI CLASSAMENTO					DATI DERIVANTI DA	
	Foglio	Particella	Sub	Porz	Qualità Classe	Superficie(m²)	Deduz	Reddito		
						ha are ca		Dominicale		Agrario
<b>1</b>	<b>160</b>	<b>718</b>		-	<b>ULIVETO 3</b>	<b>59 80</b>		<b>Euro 23,16</b>	<b>Euro 15,44</b>	<b>Tabella di variazione del 09/06/2008 n . 56351 .1/2008 in atti dal 09/06/2008 (protocollo n . CL0056351)</b>

<b>Notifica</b>		<b>Partita</b>	
<b>Annotazioni</b>	atto di aggiornamento non conforme all'art.1,comma 8,del d.m.f.n.701/94		

**INTESTATI**

N.	DATI ANAGRAFICI	CODICE FISCALE	DIRITTI E ONERI REALI
1	BARILE ENRICO FU GIOVANNI CALOGERO con sede in CALTANISSETTA	00000000018	(4) Diritto del concedente per 1/4 CONCEDENTE IN PARTE
2	CONFRATERNITA DI S. GIOVANNI BATTISTA DEI CATALANI con sede in CALTANISSETTA	00000000026	(4) Diritto del concedente per 1/4 CONCEDENTE IN PARTE
3	DEMANIO DELLO STATO con sede in CALTANISSETTA	00000000034	(4) Diritto del concedente per 1/4 CONCEDENTE IN PARTE
4	NICOLETTI Danilo Calogero nato a CALTANISSETTA il 17/04/1984	NCLDLC84D17B429M*	(5) Enfiteusi per 1/2 NUDA PROPRIETA` DI LIVELLO
5	NICOLETTI Francesco nato a CALTANISSETTA il 04/09/1951	NCLFNC51P04B429I*	(8e) Usufrutto su enfiteusi per 1/1 in regime di separazione dei beni
6	NICOLETTI Pierluigi nato a CALTANISSETTA il 31/07/1979	NCLPLG79L31B429N	(5) Enfiteusi per 1/2 NUDA PROPRIETA` DI LIVELLO
7	OPERA PIA DEL S.S. SACRAMENTO con sede in CALTANISSETTA	00000000042	(4) Diritto del concedente per 1/4 CONCEDENTE IN PARTE
<b>DATI DERIVANTI DA</b>	RETTIFICA DI INTESTAZIONE ALL'ATTUALITA' del 30/06/2008 Voltura n . 9372 .1/2008 in atti dal 08/10/2008 (protocollo n . CL0097580) Repertorio n .: 69263 Rogante: FERRARO Sede: CANICATTI CONTR . ESITI 6474 .1/08		

 Rilasciata da: **Servizio Telematico**



DITTA 238

## Visura per immobile

### Situazione degli atti informatizzati al 26/11/2010

<b>Dati della richiesta</b>	<b>Comune di CALTANISSETTA ( Codice: B429)</b>
<b>Catasto Terreni</b>	<b>Provincia di CALTANISSETTA</b>
	<b>Foglio: 160 Particella: 109</b>

**Immobile**

N.	DATI IDENTIFICATIVI			DATI CLASSAMENTO					DATI DERIVANTI DA		
	Foglio	Particella	Sub	Porz	Qualità Classe	Superficie(m <sup>2</sup> )	Deduz	Reddito			
						ha are ca		Dominicale		Agrario	
<b>1</b>	<b>160</b>	<b>109</b>		-	<b>MANDORL ETO</b>	<b>2</b>	<b>67 10</b>		<b>Euro 51,98 L. 100.650</b>	<b>Euro 25,99 L. 50.325</b>	<b>Tipo mappale del 05/10/2000 n . 2062 .1/2000 in atti dal 05/10/2000 (protocollo n . 104)</b>
<b>Notifica</b>						<b>Partita</b>					

**INTESTATI**

N.	DATI ANAGRAFICI	CODICE FISCALE	DIRITTI E ONERI REALI
1	CALAFATI CARMELA FU ANTONIO con sede in CALTANISSETTA	00000000018	(4) Diritto del concedente per 1/1
2	OLIVERI Ivana Maria Grazia nata a SAN CATALDO il 15/09/1977	LVRVMR77P55H792Q	(5) Enfiteusi per 1/4 LIVELLARIO in regime di separazione dei beni
3	OLIVERI Michele nato a CALTANISSETTA il 29/03/1955	LVRMHL55C29B429W*	(5) Enfiteusi per 1/4 LIVELLARIO in regime di comunione dei beni con SCARPELLO ROSA
4	SCARPELLO Rosa nata a SCIACCA il 19/09/1954	SCRRSO54P59I533M*	(5) Enfiteusi per 1/4 LIVELLARIO in regime di comunione dei beni con OLIVERI MICHELE
5	SCRIBANI Michele nato a SAN CATALDO il 25/12/1971	SCRMHL71T25H792R*	(5) Enfiteusi per 1/4 LIVELLARIO in regime di separazione dei beni
<b>DATI DERIVANTI DA</b>		RETTIFICA DI INTESTAZIONE ALL'ATTUALITA' del 03/03/2010 Voltura n . 1725 .1/2010 in atti dal 11/03/2010 (protocollo n . CL0039141) Repertorio n . : 18908 Rogante:	
		SEMINATORE Sede: CALTANISSETTA CONTROLLO ESITI 2271 .1/10	

 Rilasciata da: **Servizio Telematico**

## Visura per immobile

### Situazione degli atti informatizzati al 26/11/2010

<b>Dati della richiesta</b>	<b>Comune di CALTANISSETTA ( Codice: B429)</b>
<b>Catasto Terreni</b>	<b>Provincia di CALTANISSETTA</b>
	<b>Foglio: 160 Particella: 110</b>

**Immobile**

N.	DATI IDENTIFICATIVI			DATI CLASSAMENTO					DATI DERIVANTI DA	
	Foglio	Particella	Sub	Porz	Qualità Classe	Superficie(m <sup>2</sup> )	Deduz	Reddito		
						ha are ca		Dominicale		Agrario
<b>1</b>	<b>160</b>	<b>110</b>		-	<b>SEMINATIVO 3</b>	<b>14 60</b>		<b>Euro 4,52</b> <b>L. 8.760</b>	<b>Euro 1,89</b> <b>L. 3.650</b>	<b>Impianto meccanografico del 24/10/1977</b>
<b>Notifica</b>					<b>Partita</b>					

**INTESTATI**

N.	DATI ANAGRAFICI	CODICE FISCALE	DIRITTI E ONERI REALI
1	CALAFATI CARMELA FU ANTONIO con sede in CALTANISSETTA	0000000018	(4) Diritto del concedente per 1/1
2	OLIVERI Ivana Maria Grazia nata a SAN CATALDO il 15/09/1977	LVRVMR77P55H792Q	(5) Enfiteusi per 1/4 LIVELLARIO in regime di separazione dei beni
3	OLIVERI Michele nato a CALTANISSETTA il 29/03/1955	LVRMHL55C29B429W*	(5) Enfiteusi per 1/4 LIVELLARIO in regime di comunione dei beni con SCARPELLO ROSA
4	SCARPELLO Rosa nata a SCIACCA il 19/09/1954	SCRRSO54P59I533M*	(5) Enfiteusi per 1/4 LIVELLARIO in regime di comunione dei beni con OLIVERI MICHELE
5	SCRIBANI Michele nato a SAN CATALDO il 25/12/1971	SCRMHL71T25H792R*	(5) Enfiteusi per 1/4 LIVELLARIO in regime di separazione dei beni
<b>DATI DERIVANTI DA</b>		RETTIFICA DI INTESTAZIONE ALL'ATTUALITA' del 03/03/2010 Voltura n . 1725 .1/2010 in atti dal 11/03/2010 (protocollo n . CL0039141) Repertorio n . : 18908 Rogante:	
		SEMINATORE Sede: CALTANISSETTA CONTROLLO ESITI 2271 .1/10	

 Rilasciata da: **Servizio Telematico**

DITTA 239

## Visura per immobile

### Situazione degli atti informatizzati al 26/11/2010

<b>Dati della richiesta</b>	<b>Comune di CALTANISSETTA ( Codice: B429)</b>
	<b>Provincia di CALTANISSETTA</b>
<b>Catasto Terreni</b>	<b>Foglio: 160 Particella: 326</b>

**Immobile**

N.	DATI IDENTIFICATIVI			DATI CLASSAMENTO					DATI DERIVANTI DA	
	Foglio	Particella	Sub	Porz	Qualità Classe	Superficie(m <sup>2</sup> )	Deduz	Reddito		
						ha are ca			Dominicale	Agrario
<b>1</b>	<b>160</b>	<b>326</b>		-	<b>ULIVETO 2</b>	<b>11 20</b>		<b>Euro 6,36</b> <b>L. 12.320</b>	<b>Euro 4,05</b> <b>L. 7.840</b>	<b>Impianto meccanografico del 24/10/1977</b>
<b>Notifica</b>						<b>Partita</b>				

**INTESTATI**

N.	DATI ANAGRAFICI	CODICE FISCALE	DIRITTI E ONERI REALI
1	CALAFATI CARMELA FU ANTONIO con sede in CALTANISSETTA		(4) Diritto del concedente per 1/1
2	NIOLETTI Michelina nata a CALTANISSETTA il 23/02/1959	NCLMHL59B63B429E*	(5) Enfiteusi per 1/1 LIVELLARIO
<b>DATI DERIVANTI DA</b>		RETTIFICA DI INTESTAZIONE ALL'ATTUALITA' del 21/04/2006 Voltura n . 3330 .1/2006 in atti dal 21/04/2006 (protocollo n . CL0027439) Repertorio n .: 222683 Rogante: ROMANO Sede: CALTANISSETTA CONTROLLO ESITI 4522/04	

 Rilasciata da: **Servizio Telematico**

## Visura per immobile

### Situazione degli atti informatizzati al 26/11/2010

<b>Dati della richiesta</b>	<b>Comune di CALTANISSETTA ( Codice: B429)</b>
<b>Catasto Terreni</b>	<b>Provincia di CALTANISSETTA</b>
	<b>Foglio: 160 Particella: 645</b>

**Immobile**

N.	DATI IDENTIFICATIVI			DATI CLASSAMENTO						DATI DERIVANTI DA	
	Foglio	Particella	Sub	Porz	Qualità Classe	Superficie(m²)		Deduz	Reddito		
						ha	are ca		Dominicale		Agrario
<b>1</b>	<b>160</b>	<b>645</b>		-	<b>SEMINATIVO 3</b>	<b>20</b>	<b>50</b>		<b>Euro 6,35</b>	<b>Euro 2,65</b>	<b>Tabella di variazione del 09/01/2004 n . 430 .1/2004 in atti dal 09/01/2004 (protocollo n . CL0000430)</b>
<b>Notifica</b>				<b>Partita</b>							
<b>Annotazioni</b>	par.IIa generata da tipo di fraz. valido ai soli fini ultimo comma art.18 legge 47/85										

**INTESTATI**

N.	DATI ANAGRAFICI	CODICE FISCALE	DIRITTI E ONERI REALI
1	CALAFATI CARMELA FU ANTONIO con sede in CALTANISSETTA		(4) Diritto del concedente per 1/1
2	NIOLETTI Michelina nata a CALTANISSETTA il 23/02/1959	NCLMHL59B63B429E*	(5) Enfiteusi per 1/1 LIVELLARIO
<b>DATI DERIVANTI DA</b>	RETTIFICA DI INTESTAZIONE ALL'ATTUALITA' del 21/04/2006 Voltura n . 3330 .1/2006 in atti dal 21/04/2006 (protocollo n . CL0027439) Repertorio n . : 222683 Rogante: ROMANO Sede: CALTANISSETTA CONTROLLO ESITI 4522/04		

 Rilasciata da: **Servizio Telematico**

DITTA 240

# Visura per immobile

## Situazione degli atti informatizzati al 26/11/2010

<b>Dati della richiesta</b>	<b>Comune di CALTANISSETTA ( Codice: B429)</b>
	<b>Provincia di CALTANISSETTA</b>
<b>Catasto Terreni</b>	<b>Foglio: 160 Particella: 665</b>

**Immobile**

N.	DATI IDENTIFICATIVI			DATI CLASSAMENTO					DATI DERIVANTI DA	
	Foglio	Particella	Sub	Porz	Qualità Classe	Superficie(m <sup>2</sup> )	Deduz	Reddito		
						ha are ca		Dominicale		Agrario
<b>1</b>	<b>160</b>	<b>665</b>		-	<b>SEMINATIVO 3</b>	<b>10 00</b>		<b>Euro 3,10</b>	<b>Euro 1,29</b>	<b>FRAZIONAMENTO del 14/07/2005 n . 50664 .1/2005 in atti dal 14/07/2005 (protocollo n . CL0050664)</b>
<b>Notifica</b>				<b>Partita</b>						
<b>Annotationi</b>	TIPO DI FRAZIONAMENTO VALIDO AI SOLI FINI DELL'ULTIMO COMMA ART .18 DELLA LEGGE 47/85; ATTO DI AGGIORNAMENTO NON CONFORME ALL'ART .1 COMMA 8 DEL D .M .F .N .701/94									

**INTESTATI**

N.	DATI ANAGRAFICI	CODICE FISCALE	DIRITTI E ONERI REALI
1	CALAFATI CARMELA FU ANTONIO con sede in CALTANISSETTA	00000000018	(10) Oneri CONCEDENTE
2	LIPANI Angela nata a CALTANISSETTA il 26/07/1919	LPNNG19L66B429P*	(10) Oneri LIVELLARIO 1/3
3	NICOLETTI Francesco nato a CALTANISSETTA il 04/10/1944	NCLFNC44R04B429M*	(10) Oneri LIVELLARIO 1/3
4	NICOLETTI Francesco nato a CALTANISSETTA il 04/10/1944	NCLFNC44R04B429M*	(1) Proprieta` per 1/1 bene personale
5	NICOLETTI Micheline nata a CALTANISSETTA il 23/02/1959	NCLMHL59B63B429E*	(10) Oneri LIVELLARIO 1/3

 Rilasciata da: **Servizio Telematico**



DITTA 241

## Visura per immobile

### Situazione degli atti informatizzati al 26/11/2010

<b>Dati della richiesta</b>	<b>Comune di CALTANISSETTA ( Codice: B429)</b>
	<b>Provincia di CALTANISSETTA</b>
<b>Catasto Terreni</b>	<b>Foglio: 160 Particella: 697</b>

**Area di enti urbani e promiscui**

N.	DATI IDENTIFICATIVI			DATI CLASSAMENTO					DATI DERIVANTI DA	
	Foglio	Particella	Sub	Porz	Qualità Classe	Superficie(m <sup>2</sup> )	Deduz	Reddito		
						ha are ca			Dominicale	Agrario
<b>1</b>	<b>160</b>	<b>697</b>		-	<b>ENTE URBANO</b>	<b>06 94</b>				<b>Tabella di variazione del 14/12/2006 n . 83007 .1/2006 in atti dal 14/12/2006 (protocollo n . CL0083007)</b>
<b>Notifica</b>					<b>Partita</b>	1				
<b>Annotazioni</b>	SR - atto di aggiornamento non conforme all'art.1,comma 8,del d.m.f.n.701/94									

 Rilasciata da: **Servizio Telematico**

**Dati della richiesta**

Catasto: TERRENI

Comune: CALTANISSETTA (B429) (CL)

Foglio: 160

Particella: 697

Elenco Terreni Individuati														
N.	Foglio	Particella	Sub	Porz.	Qualita`	Classe	Partita	Superficie			Reddito Dominicale		Reddito Agrario	
								Ha	Are	Ca	Euro	Lire	Euro	Lire
1	160	697			ENTE URBANO		1	6		94				

# Visura per immobile

## Situazione degli atti informatizzati al 26/11/2010

<b>Dati della richiesta</b>	<b>Comune di CALTANISSETTA ( Codice: B429)</b>
<b>Catasto Fabbricati</b>	<b>Provincia di CALTANISSETTA</b>
	<b>Foglio: 160 Particella: 697</b>

**Unità immobiliare**

N.	DATI IDENTIFICATIVI				DATI DI CLASSAMENTO							DATI DERIVANTI DA
	Sezione Urbana	Foglio	Particella	Sub	Zona Cens.	Micro Zona	Categoria	Classe	Consistenza		Rendita	
1		160	697		2		A/7	2	7 vani		Euro 488,05	COSTITUZIONE del 21/12/2006 n . 1325 .1/2006 in atti dal 21/12/2006 (protocollo n . CL0084988) COSTITUZIONE
<b>Indirizzo</b>		CONTRADA NISCIMA SNC piano: T-1;										
<b>Notifica</b>	-						<b>Partita</b>	-		<b>Mod.58</b>	59069	
<b>Annotazioni</b>		Classamento e rendita validati (D.M. 701/94)										

**INTESTATI**

N.	DATI ANAGRAFICI	CODICE FISCALE	DIRITTI E ONERI REALI
1	CALAFATI CARMELA FU ANTONIO con sede in CALTANISSETTA	00000000018	(4) Diritto del concedente per 1/1
2	NIOLETTI Francesco nato a CALTANISSETTA il 04/10/1944	NCLFNC44R04B429M*	(5) Enfiteusi per 1/1 LIVELLARIO
<b>DATI DERIVANTI DA</b>		COSTITUZIONE del 21/12/2006 n. 1325.1/2006 in atti dal 21/12/2006 (protocollo n. CL0084988) COSTITUZIONE	

 Rilasciata da: **Servizio Telematico**

# Visura per immobile

## Situazione degli atti informatizzati al 26/11/2010

<b>Dati della richiesta</b>	<b>Comune di CALTANISSETTA ( Codice: B429)</b>
	<b>Provincia di CALTANISSETTA</b>
<b>Catasto Terreni</b>	<b>Foglio: 160 Particella: 696</b>

**Immobile**

N.	DATI IDENTIFICATIVI			DATI CLASSAMENTO					DATI DERIVANTI DA	
	Foglio	Particella	Sub	Porz	Qualità Classe	Superficie(m <sup>2</sup> )	Deduz	Reddito		
						ha are ca			Dominicale	Agrario
<b>1</b>	<b>160</b>	<b>696</b>		-	<b>MANDORL ETO 2</b>	<b>34 56</b>		<b>Euro 26,77</b>	<b>Euro 13,39</b>	<b>Tabella di variazione del 14/12/2006 n . 83007 .1/2006 in atti dal 14/12/2006 (protocollo n . CL0083007)</b>

<b>Notifica</b>		<b>Partita</b>	
-----------------	--	----------------	--

<b>Annotazioni</b>	atto di aggiornamento non conforme all'art.1,comma 8,del d.m.f.n.701/94
--------------------	---

**INTESTATI**

N.	DATI ANAGRAFICI	CODICE FISCALE	DIRITTI E ONERI REALI
1	CALAFATI CARMELA FU ANTONIO con sede in CALTANISSETTA		(4) Diritto del concedente per 1/1
2	NIOLETTI Francesco nato a CALTANISSETTA il 04/10/1944	NCLFNC44R04B429M*	(5) Enfiteusi per 1/1 LIVELLARIO

 Rilasciata da: **Servizio Telematico**

DITTA 242

# Visura per immobile

## Situazione degli atti informatizzati al 26/11/2010

<b>Dati della richiesta</b>	<b>Comune di CALTANISSETTA ( Codice: B429)</b>
	<b>Provincia di CALTANISSETTA</b>
<b>Catasto Terreni</b>	<b>Foglio: 160 Particella: 37</b>

**Immobile**

N.	DATI IDENTIFICATIVI			DATI CLASSAMENTO						DATI DERIVANTI DA		
	Foglio	Particella	Sub	Porz	Qualità Classe		Superficie(m <sup>2</sup> )	Deduz	Reddito			
									ha are ca		Dominicale	Agrario
<b>1</b>	<b>160</b>	<b>37</b>		AA	<b>ULIVETO</b>	<b>3</b>	<b>16</b>	<b>21</b>		<b>Euro 6,28</b>	<b>Euro 4,19</b>	<b>Tabella di variazione del 12/12/2007 n . 37663 .1/2007 in atti dal 12/12/2007 (protocollo n . CL0173774)</b> <b>TRASMISSIONE DATI AGEA AI SENSI DEL DL 3 .10 .2006 N .262</b>
				AB	<b>MANDORL ETO</b>	<b>3</b>	<b>01</b>	<b>69</b>		<b>Euro 0,87</b>	<b>Euro 0,57</b>	
<b>Notifica</b>				<b>Partita</b>								
<b>Annotazioni</b>				VARIAZIONE COLTURALE ESEGUITA AI SENSI DEL DL 3 .10 .2006 N . 262 , CONVERTITO CON MODIFICAZIONI NELLA LEGGE 24 .11 .2006 N . 286 (ANNO 2007) - QUALITA` DICHIARATA O PARIFICATA A COLTURA PRESENTE NEL QUADRO TARIFFARIO DEL COMUNE								

**INTESTATI**

N.	DATI ANAGRAFICI	CODICE FISCALE	DIRITTI E ONERI REALI
1	CALAFATI Carmela;FU ANTONIO		(4) Diritto del concedente
2	NICOLETTI Salvatore nato a CALTANISSETTA il 04/04/1930	NCLSVT30D04B429Z*	Livellario

 Rilasciata da: **Servizio Telematico**

# Visura per immobile

## Situazione degli atti informatizzati al 26/11/2010

<b>Dati della richiesta</b>	<b>Comune di CALTANISSETTA ( Codice: B429)</b>
	<b>Provincia di CALTANISSETTA</b>
<b>Catasto Terreni</b>	<b>Foglio: 160 Particella: 329</b>

**Immobile**

N.	DATI IDENTIFICATIVI			DATI CLASSAMENTO					DATI DERIVANTI DA		
	Foglio	Particella	Sub	Porz	Qualità Classe	Superficie(m <sup>2</sup> )		Deduz	Reddito		
						ha	are ca			Dominicale	Agrario
1	160	329		AA	ULIVETO 3	49	35		Euro 19,12	Euro 12,74	Tabella di variazione del 12/12/2007 n . 37675 .1/2007 in atti dal 12/12/2007 (protocollo n . CL0173786) TRASMISSIONE DATI AGEA AI SENSI DEL DL 3 .10 .2006 N .262
				AB	MANDORL ETO 2	46	45		Euro 35,98	Euro 17,99	
<b>Notifica</b>				<b>Partita</b>							
<b>Annotazioni</b>				VARIAZIONE COLTURALE ESEGUITA AI SENSI DEL DL 3 .10 .2006 N . 262 , CONVERTITO CON MODIFICAZIONI NELLA LEGGE 24 .11 .2006 N . 286 (ANNO 2007) - QUALITA` DICHIARATA O PARIFICATA A COLTURA PRESENTE NEL QUADRO TARIFFARIO DEL COMUNE							

**INTESTATI**

N.	DATI ANAGRAFICI	CODICE FISCALE	DIRITTI E ONERI REALI
1	CALAFATI Carmela;FU ANTONIO		(4) Diritto del concedente
2	NICOLETTI Salvatore nato a CALTANISSETTA il 04/04/1930	NCLSVT30D04B429Z*	Livellario

 Rilasciata da: **Servizio Telematico**



DITTA 243

# Visura per immobile

## Situazione degli atti informatizzati al 26/11/2010

<b>Dati della richiesta</b>	<b>Comune di CALTANISSETTA ( Codice: B429)</b>
	<b>Provincia di CALTANISSETTA</b>
<b>Catasto Terreni</b>	<b>Foglio: 160 Particella: 707</b>

**Immobile**

N.	DATI IDENTIFICATIVI			DATI CLASSAMENTO					DATI DERIVANTI DA	
	Foglio	Particella	Sub	Porz	Qualità Classe	Superficie(m <sup>2</sup> ) ha are ca	Deduz	Reddito		
1	160	707		-	ULIVETO 3	48 41		Euro 18,75	Euro 12,50	<b>Tabella di variazione del 08/05/2008 n . 47646 .1/2008 in atti dal 08/05/2008 (protocollo n . CL0047646)</b>

<b>Notifica</b>		<b>Partita</b>	
<b>Annotazioni</b>	PART.LLA GENERATA DA TIPO DI FRAZ.VALIDO AI SOLI FINI COMMA 10 ART. 30 D.P.R. 380/2001		

**INTESTATO**

N.	DATI ANAGRAFICI	CODICE FISCALE	DIRITTI E ONERI REALI
1	MONDO Giuseppe nato a CALTANISSETTA il 02/01/1948	MNDGPP48A02B4290*	(1) Proprietà per 1/1 bene personale
<b>DATI DERIVANTI DA</b>	ISTRUMENTO (ATTO PUBBLICO) del 03/06/2009 Nota presentata con Modello Unico n . 6923 .1/2009 in atti dal 22/06/2009 Repertorio n .: 12496 Rogante: CANDURA LAURA Sede: CALTANISSETTA DIVISIONE		

 Rilasciata da: **Servizio Telematico**

DITTA 244

# Visura per immobile

## Situazione degli atti informatizzati al 26/11/2010

<b>Dati della richiesta</b>	<b>Comune di CALTANISSETTA ( Codice: B429)</b>
	<b>Provincia di CALTANISSETTA</b>
<b>Catasto Terreni</b>	<b>Foglio: 160 Particella: 706</b>

**Immobile**

N.	DATI IDENTIFICATIVI			DATI CLASSAMENTO					DATI DERIVANTI DA	
	Foglio	Particella	Sub	Porz	Qualità Classe	Superficie(m <sup>2</sup> )	Deduz	Reddito		
						ha are ca			Dominicale	Agrario
<b>1</b>	<b>160</b>	<b>706</b>		-	<b>ULIVETO 3</b>	<b>43 00</b>		<b>Euro 16,66</b>	<b>Euro 11,10</b>	<b>Tabella di variazione del 08/05/2008 n . 47646 .1/2008 in atti dal 08/05/2008 (protocollo n . CL0047646)</b>

<b>Notifica</b>		<b>Partita</b>	
<b>Annotazioni</b>	PART.LLA GENERATA DA TIPO DI FRAZ.VALIDO AI SOLI FINI COMMA 10 ART. 30 D.P.R. 380/2001		

**INTESTATO**

N.	DATI ANAGRAFICI	CODICE FISCALE	DIRITTI E ONERI REALI
1	MONDO Lucia nata a CALTANISSETTA il 23/07/1953	MNDLCU53L63B429K*	(1) Proprieta` per 1/1 bene personale
<b>DATI DERIVANTI DA</b>	ISTRUMENTO (ATTO PUBBLICO) del 03/06/2009 Nota presentata con Modello Unico n . 6923 .2/2009 in atti dal 22/06/2009 Repertorio n .: 12496 Rogante: CANDURA LAURA Sede: CALTANISSETTA DIVISIONE		

 Rilasciata da: **Servizio Telematico**

DITTA 245

## Visura per immobile

### Situazione degli atti informatizzati al 26/11/2010

<b>Dati della richiesta</b>	<b>Comune di CALTANISSETTA ( Codice: B429)</b>
	<b>Provincia di CALTANISSETTA</b>
<b>Catasto Terreni</b>	<b>Foglio: 160 Particella: 33</b>

**Immobile**

N.	DATI IDENTIFICATIVI			DATI CLASSAMENTO					DATI DERIVANTI DA	
	Foglio	Particella	Sub	Porz	Qualità Classe	Superficie(m²)	Deduz	Reddito		
						ha are ca		Dominicale		Agrario
<b>1</b>	<b>160</b>	<b>33</b>		-	<b>SEMIN ARBOR 3</b>	<b>23 30</b>		<b>Euro 7,82 L. 15.145</b>	<b>Euro 3,01 L. 5.825</b>	<b>ISTRUMENTO (ATTO PUBBLICO) del 15/05/1997 n. 1859 .2/1997 in atti dal 03/11/1998</b>

<b>Notifica</b>		<b>Partita</b>	
-----------------	--	----------------	--

**Annotazioni** PASSAGGI INTERMEDI DA ESAMINARE

**INTESTATI**

N.	DATI ANAGRAFICI	CODICE FISCALE	DIRITTI E ONERI REALI
1	LA CHINA Andrea nato a CALTANISSETTA il 12/01/1944	LCHNDR44A12B429J	(1) Proprieta` per 2/8
2	LACHINA Pasquale nato a CALTANISSETTA il 16/09/1947	LCHPQL47P16B429T*	(1) Proprieta` per 2/8
3	LACHINA Roberto Marcello nato a CATANIA il 04/01/1972	LCHRRT72A04C351G*	(1) Proprieta` per 1/8
4	LACHINA Salvatore nato a CALTANISSETTA il 14/03/1966	LCHSVT66C14B429J*	(1) Proprieta` per 1/8
5	PULVIRENTI Giuseppe nato a ACI CASTELLO il 22/04/1947	PLVGPP47D22A026S*	(1) Proprieta` per 2/8
<b>DATI DERIVANTI DA</b>		DENUNZIA (NEI PASSAGGI PER CAUSA DI MORTE) del 29/06/2004 n. 3915 .3/2005 in atti dal 24/06/2005 (protocollo n. CL0045398) Registrazione: UU Sede: CALTANISSETTA Volume: 291 n: 588 del 08/06/2005 DENUNZIA DI SUCCESSIONE LEGITTIMA	

 Rilasciata da: **Servizio Telematico**

DITTA 246

## Visura per immobile

### Situazione degli atti informatizzati al 26/11/2010

<b>Dati della richiesta</b>	<b>Comune di CALTANISSETTA ( Codice: B429)</b>
	<b>Provincia di CALTANISSETTA</b>
<b>Catasto Terreni</b>	<b>Foglio: 160 Particella: 648</b>

**Area di enti urbani e promiscui**

N.	DATI IDENTIFICATIVI			DATI CLASSAMENTO					DATI DERIVANTI DA	
	Foglio	Particella	Sub	Porz	Qualità Classe	Superficie(m <sup>2</sup> ) ha are ca	Deduz	Reddito		
								Dominicale	Agrario	
<b>1</b>	<b>160</b>	<b>648</b>		-	<b>ENTE URBANO</b>	<b>14 15</b>				<b>Tipo mappale del 24/05/2004 n . 36683 .2/2004 in atti dal 24/05/2004 (protocollo n . CL0036683)</b>
<b>Notifica</b>						<b>Partita</b>	1			
<b>Annotazioni</b>	COMPRENDE IL FG. 160 N. 649									

 Rilasciata da: **Servizio Telematico**



**Dati della richiesta**

Catasto: FABBRICATI

Comune: CALTANISSETTA (B429) (CL)

Foglio: 160

Particella: 648

Elenco Unità Immobiliari Individuate											
N.	Foglio	Particella	Sub	Z.C.	Categoria	Classe	Consistenza	Partita	Rendita(Euro)	Rendita(Lire)	Indirizzo
1	160	648		2	A/3	1	3,5 vani		151,84	294.000	CONTRADA NISCIMA, SNC Piano T

## Visura per immobile

### Situazione degli atti informatizzati al 26/11/2010

<b>Dati della richiesta</b>	<b>Comune di CALTANISSETTA ( Codice: B429)</b>
	<b>Provincia di CALTANISSETTA</b>
<b>Catasto Fabbricati</b>	<b>Foglio: 160 Particella: 648</b>

**Unità immobiliare**

N.	DATI IDENTIFICATIVI				DATI DI CLASSAMENTO							DATI DERIVANTI DA
	Sezione Urbana	Foglio	Particella	Sub	Zona Cens.	Micro Zona	Categoria	Classe	Consistenza		Rendita	
1		160	648		2		A/3	1	3,5 vani		Euro 151,84	COSTITUZIONE del 29/06/2004 n. 1381.1/2004 in atti dal 29/06/2004 (protocollo n. CL0055679) COSTITUZIONE
<b>Indirizzo</b>		CONTRADA NISCIMA SNC piano: T;										
<b>Notifica</b>	-						<b>Partita</b>	-		<b>Mod.58</b>	54095	
<b>Annotazioni</b>		classamento proposto e validato (D.M. 701/94)										

**INTESTATI**

N.	DATI ANAGRAFICI	CODICE FISCALE	DIRITTI E ONERI REALI
1	CONDELLO Rosaria nata a PALMA DI MONTECHIARO il 12/11/1957	CNDRSR57S52G282H*	(1) Proprieta` per 1/2
2	STAGNO Salvatore nato a ARAGONA il 15/01/1949	STGSVT49A15A351I*	(1) Proprieta` per 1/2
<b>DATI DERIVANTI DA</b>		COSTITUZIONE del 29/06/2004 n. 1381.1/2004 in atti dal 29/06/2004 (protocollo n. CL0055679) COSTITUZIONE	

 Rilasciata da: **Servizio Telematico**

DITTA 247

# Visura per immobile

## Situazione degli atti informatizzati al 26/11/2010

<b>Dati della richiesta</b>	<b>Comune di CALTANISSETTA ( Codice: B429)</b>
	<b>Provincia di CALTANISSETTA</b>
<b>Catasto Terreni</b>	<b>Foglio: 160 Particella: 68</b>

**Immobile**

N.	DATI IDENTIFICATIVI			DATI CLASSAMENTO						DATI DERIVANTI DA		
	Foglio	Particella	Sub	Porz	Qualità Classe		Superficie(m <sup>2</sup> )	Deduz	Reddito			
					ha	are ca			Dominicale		Agrario	
<b>1</b>	<b>160</b>	<b>68</b>		AA	<b>ULIVETO</b>	<b>3</b>	<b>04</b>	<b>00</b>		<b>Euro 1,55</b>	<b>Euro 1,03</b>	<b>Tabella di variazione del 09/03/2007 n . 8198 .1/2007 in atti dal 09/03/2007 (protocollo n . CL0033563)</b> <b>TRASMISSIONE DATI AI SENSI DEL DECRETO 262 DEL 3 OTTOBRE 2006</b>
				AB	<b>SEMIN ARBOR</b>	<b>3</b>	<b>00</b>	<b>25</b>		<b>Euro 0,08</b>	<b>Euro 0,03</b>	

<b>Notifica</b>		<b>Partita</b>	
<b>Annotazioni</b>	VARIAZIONE COLTURALE EX D.L. N. 262/06 - QUALITA' DICHIARATA O PARIFICATA A COLTURA PRESENTE NEL QUADRO TARIFFARIO		

**INTESTATO**

N.	DATI ANAGRAFICI	CODICE FISCALE	DIRITTI E ONERI REALI
1	MONDO Giuseppe nato a CALTANISSETTA il 02/01/1948	MNDGPP48A02B4290*	(1) Proprieta` per 1/1 bene personale
<b>DATI DERIVANTI DA</b>		ISTRUMENTO (ATTO PUBBLICO) del 03/06/2009 Nota presentata con Modello Unico n . 6923 .1/2009 in atti dal 22/06/2009 Repertorio n .: 12496 Rogante: CANDURA LAURA	
		Sede: CALTANISSETTA DIVISIONE	

 Rilasciata da: **Servizio Telematico**

## Visura per immobile

### Situazione degli atti informatizzati al 26/11/2010

<b>Dati della richiesta</b>	<b>Comune di CALTANISSETTA ( Codice: B429)</b>
	<b>Provincia di CALTANISSETTA</b>
<b>Catasto Terreni</b>	<b>Foglio: 160 Particella: 502</b>

**Immobile**

N.	DATI IDENTIFICATIVI			DATI CLASSAMENTO					DATI DERIVANTI DA	
	Foglio	Particella	Sub	Porz	Qualità Classe	Superficie(m <sup>2</sup> )	Deduz	Reddito		
						ha are ca			Dominicale	Agrario
<b>1</b>	<b>160</b>	<b>502</b>		-	<b>MANDORL ETO 3</b>	<b>02 40</b>		<b>Euro 1,24 L. 2.400</b>	<b>Euro 0,81 L. 1.560</b>	<b>FRAZIONAMENTO del 22/01/1993 n . 67602 .1/1993 in atti dal 09/05/1994</b>
<b>Notifica</b>					<b>Partita</b>					

**INTESTATO**

N.	DATI ANAGRAFICI	CODICE FISCALE	DIRITTI E ONERI REALI
1	MONDO Giuseppe nato a CALTANISSETTA il 02/01/1948	MNDGPP48A02B4290*	(1) Proprieta` per 1/1 bene personale
<b>DATI DERIVANTI DA</b>	ISTRUMENTO (ATTO PUBBLICO) del 03/06/2009 Nota presentata con Modello Unico n . 6923 .1/2009 in atti dal 22/06/2009 Repertorio n .: 12496 Rogante: CANDURA LAURA		
	Sede: CALTANISSETTA DIVISIONE		

 Rilasciata da: **Servizio Telematico**

DITTA 248

# Visura per immobile

## Situazione degli atti informatizzati al 26/11/2010

<b>Dati della richiesta</b>	<b>Comune di CALTANISSETTA ( Codice: B429)</b>
	<b>Provincia di CALTANISSETTA</b>
<b>Catasto Terreni</b>	<b>Foglio: 160 Particella: 69</b>

**Immobile**

N.	DATI IDENTIFICATIVI			DATI CLASSAMENTO					DATI DERIVANTI DA	
	Foglio	Particella	Sub	Porz	Qualità Classe	Superficie(m <sup>2</sup> )	Deduz	Reddito		
						ha are ca		Dominicale		Agrario
<b>1</b>	<b>160</b>	<b>69</b>		-	<b>SEMIN ARBOR 2</b>	<b>05 70</b>		<b>Euro 3,09 L. 5.985</b>	<b>Euro 0,88 L. 1.710</b>	<b>Impianto meccanografico del 24/10/1977</b>
<b>Notifica</b>					<b>Partita</b>	25830				

**INTESTATI**

N.	DATI ANAGRAFICI	CODICE FISCALE	DIRITTI E ONERI REALI
1	AMMINISTRAZIONE DEL FONDO PER IL CULTO CON SEDE IN con sede in CALTANISSETTA		(4) Diritto del concedente
2	SAGGIO Giovanna nata a CALTANISSETTA il 28/08/1941	SGGGNN41M68B429C*	Livellario per 1/3
3	SAGGIO Giuseppe Cono nato a CALTANISSETTA il 14/03/1949	SGGGPP49C14B429T*	Livellario per 1/3
4	SAGGIO Michela nata a CALTANISSETTA il 09/04/1945	SGGMHL45D49B429W*	Livellario per 1/3
<b>DATI DERIVANTI DA</b>	DENUNZIA (NEI PASSAGGI PER CAUSA DI MORTE) del 02/09/1998 n . 1016 .1/1999 in atti dal 08/10/1999 Registrazione: UR Sede: CALTANISSETTA Volume: 285 n: 195 del 01/03/1999		

 Rilasciata da: **Servizio Telematico**

DITTA 249



# Visura per immobile

## Situazione degli atti informatizzati al 17/12/2010

<b>Dati della richiesta</b>	<b>Comune di CALTANISSETTA ( Codice: B429)</b>
	<b>Provincia di CALTANISSETTA</b>
<b>Catasto Terreni</b>	<b>Foglio: 160 Particella: 747</b>

**Immobile**

N.	DATI IDENTIFICATIVI			DATI CLASSAMENTO						DATI DERIVANTI DA
	Foglio	Particella	Sub	Porz	Qualità Classe	Superficie(m <sup>2</sup> )	Deduz	Reddito		
						ha are ca			Dominicale	Agrario
<b>1</b>	<b>160</b>	<b>747</b>		-	<b>FRUTTETO U</b>	<b>29 65</b>		<b>Euro 56,66</b>	<b>Euro 30,63</b>	<b>Tipo mappale del 08/11/2010 n . 155135 .1/2010 in atti dal 08/11/2010 (protocollo n . CL0155135) presentato il 08/11/2010 PER NUOVA COSTRUZIONE</b>
<b>Notifica</b>				<b>Partita</b>						

**INTESTATO**

N.	DATI ANAGRAFICI	CODICE FISCALE	DIRITTI E ONERI REALI
1	POLIZZI Michele nato a CALTANISSETTA il 06/02/1959	PLZMHL59B06B429R*	(1) Proprieta` per 1/1

 Rilasciata da: **Servizio Telematico**

DITTA 250

## Visura per immobile

### Situazione degli atti informatizzati al 26/11/2010

<b>Dati della richiesta</b>	<b>Comune di CALTANISSETTA ( Codice: B429)</b>
	<b>Provincia di CALTANISSETTA</b>
<b>Catasto Terreni</b>	<b>Foglio: 160 Particella: 504</b>

**Immobile**

N.	DATI IDENTIFICATIVI			DATI CLASSAMENTO						DATI DERIVANTI DA		
	Foglio	Particella	Sub	Porz	Qualità Classe		Superficie(m <sup>2</sup> )	Deduz	Reddito			
					ha	are ca			Dominicale		Agrario	
<b>1</b>	<b>160</b>	<b>504</b>		AA	<b>FRUTTETO</b>	<b>U</b>	<b>03</b>	<b>00</b>		<b>Euro 5,73</b>	<b>Euro 3,10</b>	<b>Tabella di variazione del 09/03/2007 n . 8227 .1/2007 in atti dal 09/03/2007 (protocollo n . CL0033609)</b> <b>TRASMISSIONE DATI AI SENSI DEL DECRETO 262 DEL 3 OTTOBRE 2006</b>
				AB	<b>MANDORL ETO</b>	<b>3</b>	<b>00</b>	<b>40</b>		<b>Euro 0,21</b>	<b>Euro 0,13</b>	

<b>Notifica</b>		<b>Partita</b>	
<b>Annotazioni</b>	VARIAZIONE COLTURALE EX D.L. N. 262/06 - QUALITA' DICHIARATA O PARIFICATA A COLTURA PRESENTE NEL QUADRO TARIFFARIO		

**INTESTATI**

N.	DATI ANAGRAFICI	CODICE FISCALE	DIRITTI E ONERI REALI
1	MACALUSO Davide Albino nato a CALTANISSETTA il 18/09/1967	MCLDDL67P18B429T*	(2) Nuda proprieta` per 1/8
2	MACALUSO Leandra nata a CALTANISSETTA il 11/07/1969	MCLLDR69L51B429V*	(2) Nuda proprieta` per 1/8
3	POLIZZI Angela nata a CALTANISSETTA il 02/10/1955	PLZNGL55R42B429O*	(2) Nuda proprieta` per 2/8
4	POLIZZI Michele nato a CALTANISSETTA il 06/02/1959	PLZMHL59B06B429R*	(2) Nuda proprieta` per 2/8
5	POLIZZI Salvatore nato a CALTANISSETTA il 28/10/1949	PLZSVT49R28B429I*	(2) Nuda proprieta` per 2/8
6	POLIZZI Teresa nata a CALTANISSETTA il 10/10/1947	PLZTRS47R50B429P*	(8) Usufrutto per 2/8
<b>DATI DERIVANTI DA</b>		ISTRUMENTO (ATTO PUBBLICO) del 22/02/1993 Voltura n . 4938 .1/1993 in atti dal 30/10/2001 (protocollo n . 139956) Repertorio n .: 125378 Rogante: S . ROAMO Sede: CALTANISSETTA Registrazione: UR Sede: CALTANISSETTA n: 613 del 15/03/1993 DONAZIONE	

 Rilasciata da: **Servizio Telematico**

DITTA 251

## Visura per immobile

### Situazione degli atti informatizzati al 26/11/2010

<b>Dati della richiesta</b>	<b>Comune di CALTANISSETTA ( Codice: B429)</b>
	<b>Provincia di CALTANISSETTA</b>
<b>Catasto Terreni</b>	<b>Foglio: 160 Particella: 66</b>

**Immobile**

N.	DATI IDENTIFICATIVI			DATI CLASSAMENTO					DATI DERIVANTI DA	
	Foglio	Particella	Sub	Porz	Qualità Classe	Superficie(m²)	Deduz	Reddito		
						ha are ca		Dominicale		Agrario
<b>1</b>	<b>160</b>	<b>66</b>		-	<b>SEMIN ARBOR 3</b>	<b>10 00</b>		<b>Euro 3,36 L. 6.500</b>	<b>Euro 1,29 L. 2.500</b>	<b>ISTRUMENTO (ATTO PUBBLICO) del 10/09/1998 n . 3350 .2/1998 in atti dal 06/11/1998</b>
<b>Notifica</b>					<b>Partita</b>	55203				

**Annotationi** PASSAGGI INTERMEDI DA ESAMINARE

**INTESTATI**

N.	DATI ANAGRAFICI	CODICE FISCALE	DIRITTI E ONERI REALI
1	CACCIATORE Giuseppe Franco nato a CALTANISSETTA il 22/05/1946	CCCGPP46E22B429W*	(2) Nuda proprieta` per 1/12 in regime di comunione dei beni
2	CONTRINO Salvatrice Calogera nata a CALTANISSETTA il 02/12/1949	CNTSVT49T42B429X*	(2) Nuda proprieta` per 1/12 in regime di comunione dei beni
3	INTESTAZIONE PARZIALE		
<b>DATI DERIVANTI DA</b>		ISTRUMENTO (ATTO PUBBLICO) del 10/09/1998 Voltura n. 3350.2/1998 in atti dal 06/11/1998 Repertorio n.: 16677 Rogante: PALAZZOLO GIUSEPPA Sede: SAN CATALDO	

 Rilasciata da: **Servizio Telematico**

DITTA 252

# Visura per immobile

## Situazione degli atti informatizzati al 26/11/2010

<b>Dati della richiesta</b>	<b>Comune di CALTANISSETTA ( Codice: B429)</b>
	<b>Provincia di CALTANISSETTA</b>
<b>Catasto Terreni</b>	<b>Foglio: 160 Particella: 505</b>

**Immobile**

N.	DATI IDENTIFICATIVI			DATI CLASSAMENTO						DATI DERIVANTI DA
	Foglio	Particella	Sub	Porz	Qualità Classe	Superficie(m <sup>2</sup> )	Deduz	Reddito		
						ha are ca		Dominicale	Agrario	
<b>1</b>	<b>160</b>	<b>505</b>		AA	<b>ULIVETO 3</b>	<b>21 00</b>		<b>Euro 8,13</b>	<b>Euro 5,42</b>	<b>Tabella di variazione del 09/03/2007 n . 8228 .1/2007 in atti dal 09/03/2007 (protocollo n . CL0033610)</b> <b>TRASMISSIONE DATI AI SENSI DEL DECRETO 262 DEL 3 OTTOBRE 2006</b>
				AB	<b>FRUTTETO U</b>	<b>11 00</b>		<b>Euro 21,02</b>	<b>Euro 11,36</b>	
				AC	<b>MANDORL ETO 3</b>	<b>16 40</b>		<b>Euro 8,47</b>	<b>Euro 5,51</b>	

<b>Notifica</b>		<b>Partita</b>	
<b>Annotazioni</b>	VARIAZIONE COLTURALE EX D.L. N. 262/06 - QUALITA` DICHIARATA O PARIFICATA A COLTURA PRESENTE NEL QUADRO TARIFFARIO		

**INTESTATO**

N.	DATI ANAGRAFICI	CODICE FISCALE	DIRITTI E ONERI REALI
1	POLIZZI Angela nata a CALTANISSETTA il 02/10/1955	PLZNGL55R42B4290*	(1) Proprieta` per 1/1
<b>DATI DERIVANTI DA</b>	ISTRUMENTO (ATTO PUBBLICO) del 22/02/1993 Voltura n . 4938 .1/1993 in atti dal 30/10/2001 (protocollo n . 139934) Repertorio n .: 125378 Rogante: S . ROAMO Sede: CALTANISSETTA Registrazione: UR Sede: CALTANISSETTA n: 613 del 15/03/1993 DONAZIONE		

 Rilasciata da: **Servizio Telematico**

DITTA 253



# Visura per immobile

## Situazione degli atti informatizzati al 26/11/2010

<b>Dati della richiesta</b>	<b>Comune di CALTANISSETTA ( Codice: B429)</b>
	<b>Provincia di CALTANISSETTA</b>
<b>Catasto Terreni</b>	<b>Foglio: 160 Particella: 317</b>

**Immobile**

N.	DATI IDENTIFICATIVI			DATI CLASSAMENTO					DATI DERIVANTI DA	
	Foglio	Particella	Sub	Porz	Qualità Classe	Superficie(m <sup>2</sup> )	Deduz	Reddito		
						ha are ca			Dominicale	Agrario
<b>1</b>	<b>160</b>	<b>317</b>		-	<b>ULIVETO 3</b>	<b>24 70</b>		<b>Euro 9,57</b> <b>L. 18.525</b>	<b>Euro 6,38</b> <b>L. 12.350</b>	<b>VARIAZIONE D'UFFICIO del 20/12/1981 n . 52381 in atti dal 06/06/1983</b>
<b>Notifica</b>					<b>Partita</b>	26955				

**INTESTATI**

N.	DATI ANAGRAFICI	CODICE FISCALE	DIRITTI E ONERI REALI
1	BARILE Enrico;FU GIOVANNI CALOGERO		(4) Diritto del concedente
2	SCARANTINO Adriana Liboria nata a CALTANISSETTA il 06/04/1938	SCRDNL38D46B429A*	Livellario

 Rilasciata da: **Servizio Telematico**

DITTA 254

# Visura per immobile

## Situazione degli atti informatizzati al 26/11/2010

<b>Dati della richiesta</b>	<b>Comune di CALTANISSETTA ( Codice: B429)</b>
	<b>Provincia di CALTANISSETTA</b>
<b>Catasto Terreni</b>	<b>Foglio: 160 Particella: 182</b>

**Immobile**

N.	DATI IDENTIFICATIVI			DATI CLASSAMENTO				DATI DERIVANTI DA		
	Foglio	Particella	Sub	Porz	Qualità Classe	Superficie(m <sup>2</sup> ) ha are ca	Deduz	Reddito		
<b>1</b>	<b>160</b>	<b>182</b>		-	<b>SEMIN ARBOR 3</b>	<b>07 60</b>		<b>Euro 2,55 L. 4.940</b>	<b>Euro 0,98 L. 1.900</b>	<b>Impianto meccanografico del 24/10/1977</b>
<b>Notifica</b>					<b>Partita</b>	23920				

**INTESTATI**

N.	DATI ANAGRAFICI	CODICE FISCALE	DIRITTI E ONERI REALI
1	AMMINISTRAZIONE DEL FONDO PER IL CULTO con sede in CALTANISSETTA	0000000018	(4) Diritto del concedente
2	MONTANTE Calogero nato a CALTANISSETTA il 18/02/1911	MNTCGR11B18B429D*	Usufruttuario di livello di per 1/3
3	MONTANTE Liborio nato a CALTANISSETTA il 28/09/1940	MNTLBR40P28B429J*	Livellario

 Rilasciata da: **Servizio Telematico**

DITTA 255

## Visura per immobile

### Situazione degli atti informatizzati al 26/11/2010

<b>Dati della richiesta</b>	<b>Comune di CALTANISSETTA ( Codice: B429)</b>
	<b>Provincia di CALTANISSETTA</b>
<b>Catasto Terreni</b>	<b>Foglio: 160 Particella: 661</b>

**Area di enti urbani e promiscui**

N.	DATI IDENTIFICATIVI			DATI CLASSAMENTO					DATI DERIVANTI DA	
	Foglio	Particella	Sub	Porz	Qualità Classe	Superficie(m <sup>2</sup> )	Deduz	Reddito		
						ha are ca			Dominicale	Agrario
<b>1</b>	<b>160</b>	<b>661</b>		-	<b>ENTE URBANO</b>	<b>31 20</b>				<b>Tipo mappale del 06/07/2005 n . 47367 .1/2005 in atti dal 06/07/2005 (protocollo n . CL0047367)</b>
<b>Notifica</b>						<b>Partita</b>	1			

Rilasciata da: **Servizio Telematico**

### Dati della richiesta

Catasto: FABBRICATI

Comune: CALTANISSETTA (B429) (CL)

Foglio: 160

Particella: 661

Elenco Unità Immobiliari Individuate											
N.	Foglio	Particella	Sub	Z.C.	Categoria	Classe	Consistenza	Partita	Rendita(Euro)	Rendita(Lire)	Indirizzo
1	160	661	2	2	A/7	1	11 vani		624,91	1.210.000	CONTRADA NISCIMA, SNC Piano S1-T
2	160	661	3	2	C/6	1	30 mq		96,06	186.000	CONTRADA NISCIMA, SNC Piano S1
3	160	661	1					A			CONTRADA NISCIMA, SNC Piano T

## Visura per immobile

### Situazione degli atti informatizzati al 26/11/2010

<b>Dati della richiesta</b>	<b>Comune di CALTANISSETTA ( Codice: B429)</b>
	<b>Provincia di CALTANISSETTA</b>
<b>Catasto Fabbricati</b>	<b>Foglio: 160 Particella: 661 Sub.: 1</b>

**Bene comune non censibile**

N.	DATI IDENTIFICATIVI				DATI DI CLASSAMENTO							DATI DERIVANTI DA
	Sezione Urbana	Foglio	Particella	Sub	Zona Cens.	Micro Zona	Categoria	Classe	Consistenza		Rendita	
<b>1</b>		<b>160</b>	<b>661</b>	<b>1</b>								COSTITUZIONE del 18/07/2005 n . 2469 .1/2005 in atti dal 18/07/2005 (protocollo n . CL0051333) COSTITUZIONE
<b>Indirizzo</b>				CONTRADA NISCIMA SNC piano: T;								

 Rilasciata da: **Servizio Telematico**

## Visura per immobile

### Situazione degli atti informatizzati al 26/11/2010

<b>Dati della richiesta</b>	<b>Comune di CALTANISSETTA ( Codice: B429)</b>
<b>Catasto Fabbricati</b>	<b>Provincia di CALTANISSETTA</b>
	<b>Foglio: 160 Particella: 661 Sub.: 2</b>

**Unità immobiliare**

N.	DATI IDENTIFICATIVI				DATI DI CLASSAMENTO							DATI DERIVANTI DA
	Sezione Urbana	Foglio	Particella	Sub	Zona Cens.	Micro Zona	Categoria	Classe	Consistenza		Rendita	
1		160	661	2	2		A/7	1	11 vani		Euro 624,91	VARIAZIONE NEL CLASSAMENTO del 19/07/2005 n . 3549 .1/2005 in atti dal 19/07/2005 (protocollo n . CL0051608) VARIAZIONE DI CLASSAMENTO
<b>Indirizzo</b>		CONTRADA NISCIMA SNC piano: S1-T;										
<b>Notifica</b>	-						<b>Partita</b>	-		<b>Mod.58</b>	55924	
<b>Annotazioni</b>	Classamento e rendita validati (D.M. 701/94)											

**INTESTATO**

N.	DATI ANAGRAFICI	CODICE FISCALE	DIRITTI E ONERI REALI
1	DELL' AIRA Loredana nata a CALTANISSETTA il 23/07/1963	DLLLDN63L63B429R*	(1) Proprieta` per 1/1
<b>DATI DERIVANTI DA</b>	COSTITUZIONE del 18/07/2005 n. 2469.1/2005 in atti dal 18/07/2005 (protocollo n. CL0051333) COSTITUZIONE		

 Rilasciata da: **Servizio Telematico**



## Visura per immobile

### Situazione degli atti informatizzati al 26/11/2010

<b>Dati della richiesta</b>	<b>Comune di CALTANISSETTA ( Codice: B429)</b>
<b>Catasto Fabbricati</b>	<b>Provincia di CALTANISSETTA</b>
	<b>Foglio: 160 Particella: 661 Sub.: 3</b>

**Unità immobiliare**

N.	DATI IDENTIFICATIVI				DATI DI CLASSAMENTO							DATI DERIVANTI DA
	Sezione Urbana	Foglio	Particella	Sub	Zona Cens.	Micro Zona	Categoria	Classe	Consistenza		Rendita	
1		160	661	3	2		C/6	1	30 m <sup>2</sup>		Euro 96,06	VARIAZIONE NEL CLASSAMENTO del 19/07/2005 n . 3549 .1/2005 in atti dal 19/07/2005 (protocollo n . CL0051608) VARIAZIONE DI CLASSAMENTO
<b>Indirizzo</b>		CONTRADA NISCIMA SNC piano: S1;										
<b>Notifica</b>	-						<b>Partita</b>	-		<b>Mod.58</b>	55924	
<b>Annotazioni</b>	Classamento e rendita validati (D.M. 701/94)											

**INTESTATO**

N.	DATI ANAGRAFICI	CODICE FISCALE	DIRITTI E ONERI REALI
1	DELL' AIRA Loredana nata a CALTANISSETTA il 23/07/1963	DLLLDN63L63B429R*	(1) Proprieta` per 1/1
<b>DATI DERIVANTI DA</b>	COSTITUZIONE del 18/07/2005 n. 2469.1/2005 in atti dal 18/07/2005 (protocollo n. CL0051333) COSTITUZIONE		

 Rilasciata da: **Servizio Telematico**

**ELABORATO PLANIMETRICO**

Compilato da:  
Passanisi Attilio  
Iscritto all'albo:  
Geometri  
Prov. Caltanissetta N. 908

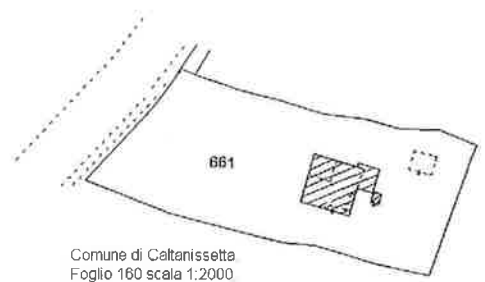
**Agenzia del Territorio  
CATASTO FABBRICATI  
Ufficio Provinciale di  
Caltanissetta**

Comune di Caltanissetta  
Sezione: Foglio: 160 Particella: 661

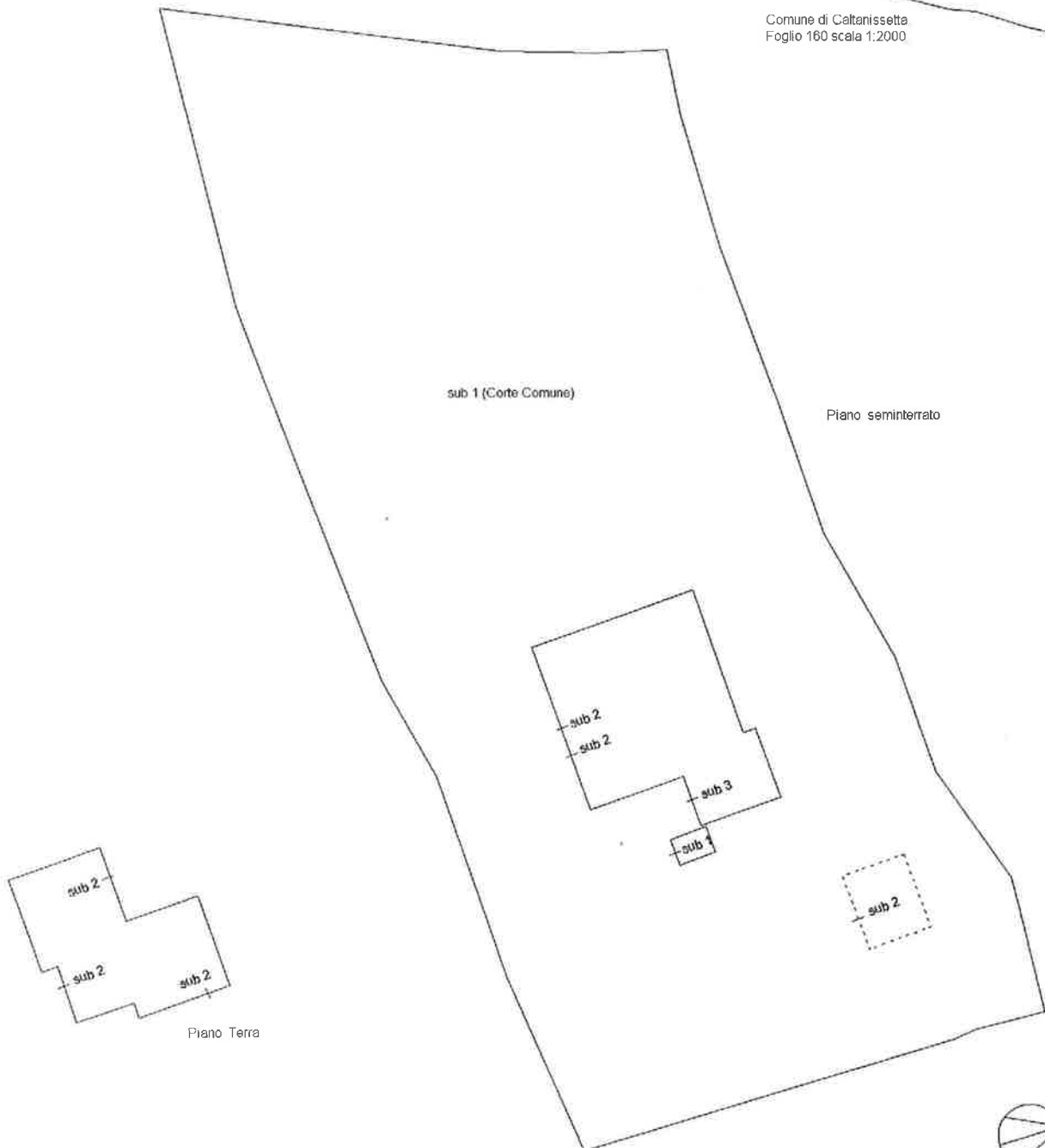
Protocollo n. CL0051333 del 18/07/2005  
Tipo Mappale n. 47367 del 30/06/2005

Dimostrazione grafica dei subalterni

Scala 1 : 500



Comune di Caltanissetta  
Foglio 160 scala 1:2000



Catasto dei fabbricati - Situazione al 24/08/2010 - Comune di Caltanissetta (8429) - < Foglio: 160 Particella: 661 - Elaborato Planimetrico

DITTA 256

## Visura per immobile

### Situazione degli atti informatizzati al 26/11/2010

<b>Dati della richiesta</b>	<b>Comune di CALTANISSETTA ( Codice: B429)</b>
	<b>Provincia di CALTANISSETTA</b>
<b>Catasto Terreni</b>	<b>Foglio: 160 Particella: 401</b>

**Area di enti urbani e promiscui**

N.	DATI IDENTIFICATIVI			DATI CLASSAMENTO						DATI DERIVANTI DA	
	Foglio	Particella	Sub	Porz	Qualità Classe	Superficie(m <sup>2</sup> )	Deduz	Reddito			
						ha are ca		Dominicale	Agrario		
<b>1</b>	<b>160</b>	<b>401</b>		-	<b>ENTE URBANO</b>	<b>09 90</b>					<b>TIPO MAPPALE del 16/06/2003 n . 347 .I/1994 in atti dal 16/06/2003 (protocollo n . 83655) CONFIGURAZIONE IDENTIFICATIVI N .C .T . E N .C .E .U .</b>
<b>Notifica</b>						<b>Partita</b>	1				

 Rilasciata da: **Servizio Telematico**

**Dati della richiesta**

Catasto: FABBRICATI

Comune: CALTANISSETTA (B429) (CL)

Foglio: 160

Particella: 401

Elenco Unità Immobiliari Individuate											
N.	Foglio	Particella	Sub	Z.C.	Categoria	Classe	Consistenza	Partita	Rendita(Euro)	Rendita(Lire)	Indirizzo
1	160	401		2	A/7	2	10 vani		697,22	1.350.000	CONTRADA NISCIMA, SNC Piano T-1 - S1

## Visura per immobile

### Situazione degli atti informatizzati al 26/11/2010

<b>Dati della richiesta</b>	<b>Comune di CALTANISSETTA ( Codice: B429)</b>
<b>Catasto Fabbricati</b>	<b>Provincia di CALTANISSETTA</b>
	<b>Foglio: 160 Particella: 401</b>

**Unità immobiliare**

N.	DATI IDENTIFICATIVI				DATI DI CLASSAMENTO							DATI DERIVANTI DA
	Sezione Urbana	Foglio	Particella	Sub	Zona Cens.	Micro Zona	Categoria	Classe	Consistenza		Rendita	
1		160	401		2		A/7	2	10 vani		Euro 697,22	VARIAZIONE NEL CLASSAMENTO del 20/04/2005 n . 1608 .1/2005 in atti dal 20/04/2005 (protocollo n . CL0026017) VARIAZIONE DI CLASSAMENTO
<b>Indirizzo</b>		CONTRADA NISCIMA SNC piano: T-1-S1;										
<b>Notifica</b>	CL0040121/2005				<b>Partita</b>	-			<b>Mod.58</b>	55420		
<b>Annotazioni</b>		classamento proposto e rettificato(d.m. 701/94)										

**INTESTATI**

N.	DATI ANAGRAFICI	CODICE FISCALE	DIRITTI E ONERI REALI
1	DELL AIRA Salvatore nato a CALTANISSETTA il 03/07/1934	DLLSVT34L03B429U*	(1) Proprieta` per 1/2 bene personale
2	MONTANTE Giuseppa;MAR.DELL`AIRA nata a CALTANISSETTA il 10/08/1945	MNTGPP45M50B429K*	(1) Proprieta` per 500/1000 bene personale
<b>DATI DERIVANTI DA</b>		VOLTURA D'UFFICIO del 23/04/2008 n. 3379.1/2008 in atti dal 23/04/2008 (protocollo n. CL0042801) INTERSCAMBIO INFORMATIVO CD	

 Rilasciata da: **Servizio Telematico**

## Visura per immobile

### Situazione degli atti informatizzati al 26/11/2010

<b>Dati della richiesta</b>	<b>Comune di CALTANISSETTA ( Codice: B429)</b>
	<b>Provincia di CALTANISSETTA</b>
<b>Catasto Terreni</b>	<b>Foglio: 160 Particella: 348</b>

**Immobile**

N.	DATI IDENTIFICATIVI			DATI CLASSAMENTO					DATI DERIVANTI DA		
	Foglio	Particella	Sub	Porz	Qualità Classe	Superficie(m <sup>2</sup> )	Deduz	Reddito			
						ha are ca		Dominicale		Agrario	
<b>1</b>	<b>160</b>	<b>348</b>		-	<b>MANDORL ETO</b>	<b>3</b>	<b>02 70</b>		<b>Euro 1,39 L. 2.700</b>	<b>Euro 0,91 L. 1.755</b>	<b>Impianto meccanografico del 24/10/1977</b>
<b>Notifica</b>					<b>Partita</b>						

**INTESTATI**

N.	DATI ANAGRAFICI	CODICE FISCALE	DIRITTI E ONERI REALI
1	DELL AIRA Salvatore nato a CALTANISSETTA il 03/07/1934	DLLSVT34L03B429U*	(1) Proprieta` per 1/2 bene personale
2	MONTANTE Giuseppa nata a CALTANISSETTA il 10/08/1945	MNTGPP45M50B429K*	(1) Proprieta` per 500/1000 bene personale
<b>DATI DERIVANTI DA</b>		VOLTURA D'UFFICIO del 23/04/2008 n. 3381.1/2008 in atti dal 23/04/2008 (protocollo n. CL0042803) INTERSCAMBIO INFORMATIVO CD	

 Rilasciata da: **Servizio Telematico**

DITTA 257



# Visura per immobile

## Situazione degli atti informatizzati al 26/11/2010

<b>Dati della richiesta</b>	<b>Comune di CALTANISSETTA ( Codice: B429)</b>
	<b>Provincia di CALTANISSETTA</b>
<b>Catasto Terreni</b>	<b>Foglio: 160 Particella: 563</b>

**Immobile**

N.	DATI IDENTIFICATIVI			DATI CLASSAMENTO						DATI DERIVANTI DA	
	Foglio	Particella	Sub	Porz	Qualità Classe	Superficie(m²)	Deduz	Reddito			
						ha are ca		Dominicale	Agrario		
<b>1</b>	<b>160</b>	<b>563</b>		AA	<b>ULIVETO</b>	<b>3</b>	<b>04 00</b>		<b>Euro 1,55</b>	<b>Euro 1,03</b>	<b>Tabella di variazione del 09/03/2007 n . 8231 .1/2007 in atti dal 09/03/2007 (protocollo n . CL0033616)</b> <b>TRASMISSIONE DATI AI SENSI DEL DECRETO 262 DEL 3 OTTOBRE 2006</b>
				AB	<b>FRUTTETO</b>	<b>U</b>	<b>10 00</b>		<b>Euro 19,11</b>	<b>Euro 10,33</b>	
				AC	<b>SEMIN ARBOR</b>	<b>3</b>	<b>18 70</b>		<b>Euro 6,28</b>	<b>Euro 2,41</b>	

<b>Notifica</b>		<b>Partita</b>	
<b>Annotazioni</b>	VARIAZIONE COLTURALE EX D.L. N. 262/06 - QUALITA` DICHIARATA O PARIFICATA A COLTURA PRESENTE NEL QUADRO TARIFFARIO		

**INTESTATI**

N.	DATI ANAGRAFICI	CODICE FISCALE	DIRITTI E ONERI REALI
1	AMMINISTRAZIONE DEL FONDO PER IL CULTO con sede in CALTANISSETTA	0000000018	(4) Diritto del concedente
2	DELL AIRA Salvatore nato a CALTANISSETTA il 03/07/1934	DLLSVT34L03B429U*	(1) Proprieta` per 1/2 bene personale
<b>DATI DERIVANTI DA</b>	VOLTURA D'UFFICIO del 23/04/2008 n. 3381.1/2008 in atti dal 23/04/2008 (protocollo n. CL0042803) INTERSCAMBIO INFORMATIVO CD		

 Rilasciata da: **Servizio Telematico**

DITTA 258

## Visura per immobile

### Situazione degli atti informatizzati al 26/11/2010

<b>Dati della richiesta</b>	<b>Comune di CALTANISSETTA ( Codice: B429)</b>
	<b>Provincia di CALTANISSETTA</b>
<b>Catasto Terreni</b>	<b>Foglio: 160 Particella: 349</b>

**Immobile**

N.	DATI IDENTIFICATIVI			DATI CLASSAMENTO					DATI DERIVANTI DA	
	Foglio	Particella	Sub	Porz	Qualità Classe	Superficie(m <sup>2</sup> )	Deduz	Reddito		
						ha are ca			Dominicale	Agrario
<b>1</b>	<b>160</b>	<b>349</b>		-	<b>SEMINATIVO 3</b>	<b>03 60</b>		<b>Euro 1,12 L. 2.160</b>	<b>Euro 0,46 L. 900</b>	<b>VARIAZIONE D'UFFICIO del 05/11/1990 n . 167/1990 in atti dal 06/11/1990</b>
<b>Notifica</b>					<b>Partita</b>					

**INTESTATO**

N.	DATI ANAGRAFICI	CODICE FISCALE	DIRITTI E ONERI REALI
1	DELL AIRA Salvatore nato a CALTANISSETTA il 03/07/1934	DLLSVT34L03B429U*	(1) Proprieta` per 1/1 in regime di comunione dei beni
<b>DATI DERIVANTI DA</b>		VOLTURA D'UFFICIO del 23/04/2008 n. 3380.1/2008 in atti dal 23/04/2008 (protocollo n. CL0042802) INTERSCAMBIO INFORMATIVO CD	

 Rilasciata da: **Servizio Telematico**

# Visura per immobile

## Situazione degli atti informatizzati al 26/11/2010

<b>Dati della richiesta</b>	<b>Comune di CALTANISSETTA ( Codice: B429)</b>
<b>Catasto Terreni</b>	<b>Provincia di CALTANISSETTA</b>
	<b>Foglio: 160 Particella: 350</b>

**Immobile**

N.	DATI IDENTIFICATIVI			DATI CLASSAMENTO					DATI DERIVANTI DA	
	Foglio	Particella	Sub	Porz	Qualità Classe	Superficie(m <sup>2</sup> ) ha are ca	Deduz	Reddito		
1	160	350		-	SEMINATIVO 3	04 40		Euro 1,36 L. 2.640	Euro 0,57 L. 1.100	ISTRUMENTO (ATTO PUBBLICO) del 17/04/1991 n. 2432 .1/1991 in atti dal 06/11/1996
<b>Notifica</b>				<b>Partita</b>						
<b>Riserve</b>				1 Atti di passaggio intermedi non esistenti						

**INTESTATO**

N.	DATI ANAGRAFICI	CODICE FISCALE	DIRITTI E ONERI REALI
1	DELL AIRA Salvatore nato a CALTANISSETTA il 03/07/1934	DLLSVT34L03B429U*	(1) Proprieta` per 1/1 in regime di comunione dei beni
<b>DATI DERIVANTI DA</b>	VOLTURA D'UFFICIO del 23/04/2008 n. 3380.1/2008 in atti dal 23/04/2008 (protocollo n. CL0042802) INTERSCAMBIO INFORMATIVO CD		

 Rilasciata da: **Servizio Telematico**

DITTA 259

## Visura per immobile

### Situazione degli atti informatizzati al 26/11/2010

<b>Dati della richiesta</b>	<b>Comune di CALTANISSETTA ( Codice: B429)</b>
<b>Catasto Terreni</b>	<b>Provincia di CALTANISSETTA</b>
	<b>Foglio: 160 Particella: 190</b>

**Immobile**

N.	DATI IDENTIFICATIVI			DATI CLASSAMENTO					DATI DERIVANTI DA	
	Foglio	Particella	Sub	Porz	Qualità Classe	Superficie(m <sup>2</sup> )	Deduz	Reddito		
						ha are ca		Dominicale		Agrario
<b>1</b>	<b>160</b>	<b>190</b>		-	<b>SEMIN ARBOR 3</b>	<b>10 00</b>		<b>Euro 3,36 L. 6.500</b>	<b>Euro 1,29 L. 2.500</b>	<b>Impianto meccanografico del 24/10/1977</b>
<b>Notifica</b>					<b>Partita</b>					

**INTESTATI**

N.	DATI ANAGRAFICI	CODICE FISCALE	DIRITTI E ONERI REALI
1	AMMINISTRAZIONE DEL FONDO PER IL CULTO con sede in CALTANISSETTA	00000000018	(4) Diritto del concedente
2	VULLO Felicia nata a SAN CATALDO il 14/12/1948	VLLFLC48T54H792P*	Livellario per 1/2
3	VULLO Giuseppe nato a SAN CATALDO il 25/09/1934	VLLGPP34P25H792M*	Livellario per 1/2
<b>DATI DERIVANTI DA</b>	ISTRUMENTO (ATTO PUBBLICO) del 15/04/1982 Voltura n . 2219 .2/1982 in atti dal 16/06/1993 Repertorio n .: 30706 Rogante: SALV . LA SPINA Sede: SAN CATALDO		
	Registrazione: UR Sede: CALTANISSETTA n: 2296 del 04/05/1982		

 Rilasciata da: **Servizio Telematico**

DITTA 260

# Visura per immobile

## Situazione degli atti informatizzati al 14/01/2011

<b>Dati della richiesta</b>	<b>Comune di CALTANISSETTA ( Codice: B429)</b>
<b>Catasto Terreni</b>	<b>Provincia di CALTANISSETTA</b>
	<b>Foglio: 160 Particella: 52</b>

**Immobile**

N.	DATI IDENTIFICATIVI			DATI CLASSAMENTO					DATI DERIVANTI DA	
	Foglio	Particella	Sub	Porz	Qualità Classe	Superficie(m²)	Deduz	Reddito		
						ha are ca		Dominicale		Agrario
<b>1</b>	<b>160</b>	<b>52</b>		-	<b>FABB RURALE</b>	<b>01 20</b>				<b>Impianto meccanografico del 24/10/1977</b>
<b>Notifica</b>					<b>Partita</b>	23239				

**INTESTATI**

N.	DATI ANAGRAFICI	CODICE FISCALE	DIRITTI E ONERI REALI
1	VULLO Felicia nata a SAN CATALDO il 14/12/1948	VLLFLC48T54H792P*	(1) Proprieta` per 1/2
2	VULLO Giuseppe nato a SAN CATALDO il 25/09/1934	VLLGPP34P25H792M*	(1) Proprieta` per 1/2
<b>DATI DERIVANTI DA</b>		ISTRUMENTO (ATTO PUBBLICO) del 15/04/1982 Voltura n. 2219 .1/1982 in atti dal 16/06/1993 Repertorio n. : 30706 Rogante: SALV . LA SPINA Sede: SAN CATALDO	
		Registrazione: UR Sede: CALTANISSETTA n: 2296 del 04/05/1982	

 Rilasciata da: **Servizio Telematico**



## Visura per immobile

### Situazione degli atti informatizzati al 26/11/2010

<b>Dati della richiesta</b>	<b>Comune di CALTANISSETTA ( Codice: B429)</b>
	<b>Provincia di CALTANISSETTA</b>
<b>Catasto Terreni</b>	<b>Foglio: 160 Particella: 170</b>

**Immobile**

N.	DATI IDENTIFICATIVI			DATI CLASSAMENTO					DATI DERIVANTI DA	
	Foglio	Particella	Sub	Porz	Qualità Classe	Superficie(m <sup>2</sup> )	Deduz	Reddito		
						ha are ca			Dominicale	Agrario
<b>1</b>	<b>160</b>	<b>170</b>		-	<b>SEMINATIVO 3</b>	<b>09 70</b>		<b>Euro 3,01 L. 5.820</b>	<b>Euro 1,25 L. 2.425</b>	<b>Impianto meccanografico del 24/10/1977</b>
<b>Notifica</b>						<b>Partita</b>	23239			

**INTESTATI**

N.	DATI ANAGRAFICI	CODICE FISCALE	DIRITTI E ONERI REALI
1	VULLO Felicia nata a SAN CATALDO il 14/12/1948	VLLFLC48T54H792P*	(1) Proprieta` per 1/2
2	VULLO Giuseppe nato a SAN CATALDO il 25/09/1934	VLLGPP34P25H792M*	(1) Proprieta` per 1/2
<b>DATI DERIVANTI DA</b>		ISTRUMENTO (ATTO PUBBLICO) del 15/04/1982 Voltura n. 2219 .1/1982 in atti dal 16/06/1993 Repertorio n. : 30706 Rogante: SALV . LA SPINA Sede: SAN CATALDO	
		Registrazione: UR Sede: CALTANISSETTA n: 2296 del 04/05/1982	

 Rilasciata da: **Servizio Telematico**

# Visura per immobile

## Situazione degli atti informatizzati al 26/11/2010

<b>Dati della richiesta</b>	<b>Comune di CALTANISSETTA ( Codice: B429)</b>
<b>Catasto Terreni</b>	<b>Provincia di CALTANISSETTA</b>
	<b>Foglio: 160 Particella: 351</b>

**Immobile**

N.	DATI IDENTIFICATIVI			DATI CLASSAMENTO					DATI DERIVANTI DA	
	Foglio	Particella	Sub	Porz	Qualità Classe	Superficie(m <sup>2</sup> ) ha are ca	Deduz	Reddito		
1	160	351		-	MANDORL ETO 3	02 20		Euro 1,14 L. 2.200	Euro 0,74 L. 1.430	Impianto meccanografico del 24/10/1977
<b>Notifica</b>					<b>Partita</b>		23239			

**INTESTATI**

N.	DATI ANAGRAFICI	CODICE FISCALE	DIRITTI E ONERI REALI
1	VULLO Felicia nata a SAN CATALDO il 14/12/1948	VLLFLC48T54H792P*	(1) Proprieta` per 1/2
2	VULLO Giuseppe nato a SAN CATALDO il 25/09/1934	VLLGPP34P25H792M*	(1) Proprieta` per 1/2
<b>DATI DERIVANTI DA</b>		ISTRUMENTO (ATTO PUBBLICO) del 15/04/1982 Voltura n . 2219 .1/1982 in atti dal 16/06/1993 Repertorio n .: 30706 Rogante: SALV . LA SPINA Sede: SAN CATALDO	
		Registrazione: UR Sede: CALTANISSETTA n: 2296 del 04/05/1982	

 Rilasciata da: **Servizio Telematico**

DITTA 262

## Visura per immobile

### Situazione degli atti informatizzati al 26/11/2010

<b>Dati della richiesta</b>	<b>Comune di CALTANISSETTA ( Codice: B429)</b>
	<b>Provincia di CALTANISSETTA</b>
<b>Catasto Terreni</b>	<b>Foglio: 160 Particella: 607</b>

**Immobile**

N.	DATI IDENTIFICATIVI			DATI CLASSAMENTO					DATI DERIVANTI DA	
	Foglio	Particella	Sub	Porz	Qualità Classe	Superficie(m <sup>2</sup> )	Deduz	Reddito		
						ha are ca			Dominicale	Agrario
<b>1</b>	<b>160</b>	<b>607</b>		-	<b>SEMIN ARBOR 2</b>	<b>04 97</b>		<b>Euro 2,70</b>	<b>Euro 0,77</b>	<b>Tipo mappale del 08/04/2002 n . 509 .1/2002 in atti dal 08/04/2002 (protocollo n . 510)</b>
<b>Notifica</b>					<b>Partita</b>					

**INTESTATI**

N.	DATI ANAGRAFICI	CODICE FISCALE	DIRITTI E ONERI REALI
1	AMMINISTRAZIONE DEL FONDO PER IL CULTO con sede in CALTANISSETTA	0000000018	(4) Diritto del concedente
2	CICERO Grazia nata a ACQUAVIVA PLATANI il 15/08/1940	CCRGRZ40M55A049V*	Livellario
<b>DATI DERIVANTI DA</b>		del 08/04/2002 n. 509.1/2002 in atti dal 08/04/2002 (protocollo n. 510)	

 Rilasciata da: **Servizio Telematico**

DITTA 263

## Visura per immobile

### Situazione degli atti informatizzati al 26/11/2010

<b>Dati della richiesta</b>	<b>Comune di CALTANISSETTA ( Codice: B429)</b>
	<b>Provincia di CALTANISSETTA</b>
<b>Catasto Terreni</b>	<b>Foglio: 160 Particella: 435</b>

**Area di enti urbani e promiscui**

N.	DATI IDENTIFICATIVI			DATI CLASSAMENTO					DATI DERIVANTI DA		
	Foglio	Particella	Sub	Porz	Qualità Classe	Superficie(m <sup>2</sup> )	Deduz	Reddito			
						ha are ca			Dominicale	Agrario	
<b>1</b>	<b>160</b>	<b>435</b>		-	<b>ENTE URBANO</b>	<b>18 14</b>					<b>Tipo mappale del 08/04/2002 n . 509 .2/2002 in atti dal 08/04/2002 (protocollo n . 510)</b>
<b>Notifica</b>						<b>Partita</b>	1				
<b>Annotazioni</b>	COMPRENDE IL FG. 160 N. 608,609										

 Rilasciata da: **Servizio Telematico**

**Dati della richiesta**

Catasto: FABBRICATI

Comune: CALTANISSETTA (B429) (CL)

Foglio: 160

Particella: 435

Elenco Unità Immobiliari Individuate											
N.	Foglio	Particella	Sub	Z.C.	Categoria	Classe	Consistenza	Partita	Rendita(Euro)	Rendita(Lire)	Indirizzo
1	160	435	1					C			
2	160	435	2					C			
3	160	435	3	2	D/7			28948	6.972,17	13.500.000	CONTRADA NISCIMA, Piano T - 1
4	160	435	4	2	A/4	2	4 vani	28948	111,35	215.600	CONTRADA NISCIMA, Piano 1

## Visura per immobile

### Situazione degli atti informatizzati al 26/11/2010

<b>Dati della richiesta</b>	<b>Comune di CALTANISSETTA ( Codice: B429)</b>
	<b>Provincia di CALTANISSETTA</b>
<b>Catasto Fabbricati</b>	<b>Foglio: 160 Particella: 435 Sub.: 3</b>

**Unità immobiliare**

N.	DATI IDENTIFICATIVI				DATI DI CLASSAMENTO							DATI DERIVANTI DA
	Sezione Urbana	Foglio	Particella	Sub	Zona Cens.	Micro Zona	Categoria	Classe	Consistenza		Rendita	
1		160	435	3	2		D/7				Euro 6.972,17 L. 13.500.000	VARIAZIONE NEL CLASSAMENTO del 27/12/1991 n . 675/B .3/1991 in atti dal 14/09/1992

<b>Indirizzo</b>	CONTRADA NISCIMA piano: T-1-2;
------------------	--------------------------------

**INTESTATO**

N.	DATI ANAGRAFICI	CODICE FISCALE	DIRITTI E ONERI REALI
1	F.A.I. DI GIAMMUSSO DARIO E C. S.N.C. con sede in CALTANISSETTA		(1) Proprieta`
<b>DATI DERIVANTI DA</b>	ISTRUMENTO (ATTO PUBBLICO) del 10/09/1992 Voltura n . 5289 .1/1992 in atti dal 30/08/2000 (protocollo n . 91682) Repertorio n .: 46497 Rogante: PILATO GIUSEPPE Sede: CALTANISSETTA Registrazione: UR Sede: CALTANISSETTA Volume: 1 n: 2392 del 28/09/1992 ATTO COSTITUTIVO DI SOCIETA' IN NOME COL		

 Rilasciata da: **Servizio Telematico**



## Visura per immobile

### Situazione degli atti informatizzati al 26/11/2010

<b>Dati della richiesta</b>	<b>Comune di CALTANISSETTA ( Codice: B429)</b>
<b>Catasto Fabbricati</b>	<b>Provincia di CALTANISSETTA</b>
	<b>Foglio: 160 Particella: 435 Sub.: 4</b>

**Unità immobiliare**

N.	DATI IDENTIFICATIVI				DATI DI CLASSAMENTO							DATI DERIVANTI DA
	Sezione Urbana	Foglio	Particella	Sub	Zona Cens.	Micro Zona	Categoria	Classe	Consistenza		Rendita	
1		160	435	4	2		A/4	2	4 vani		<b>Euro 111,35</b> <b>L. 215.600</b>	CLASSAMENTO del 27/12/1991 n . 675/B .2/1991 in atti dal 09/09/1992

**Indirizzo** CONTRADA NISCIMA piano: 1;

**INTESTATO**

N.	DATI ANAGRAFICI	CODICE FISCALE	DIRITTI E ONERI REALI
1	F.A.I. DI GIAMMUSSO DARIO E C. S.N.C. con sede in CALTANISSETTA		(1) Proprieta`
<b>DATI DERIVANTI DA</b>	ISTRUMENTO (ATTO PUBBLICO) del 10/09/1992 Voltura n . 5289 .1/1992 in atti dal 30/08/2000 (protocollo n . 91682) Repertorio n .: 46497 Rogante: PILATO GIUSEPPE Sede: CALTANISSETTA Registrazione: UR Sede: CALTANISSETTA Volume: 1 n: 2392 del 28/09/1992 ATTO COSTITUTIVO DI SOCIETA' IN NOME COL		

 Rilasciata da: **Servizio Telematico**

DITTA 264

# Visura per immobile

## Situazione degli atti informatizzati al 26/11/2010

<b>Dati della richiesta</b>	<b>Comune di CALTANISSETTA ( Codice: B429)</b>
	<b>Provincia di CALTANISSETTA</b>
<b>Catasto Terreni</b>	<b>Foglio: 160 Particella: 50</b>

**Immobile**

N.	DATI IDENTIFICATIVI			DATI CLASSAMENTO					DATI DERIVANTI DA	
	Foglio	Particella	Sub	Porz	Qualità Classe	Superficie(m <sup>2</sup> ) ha are ca	Deduz	Reddito		
<b>1</b>	<b>160</b>	<b>50</b>		-	<b>PASCOLO 3</b>	<b>01 50</b>		<b>Euro 0,08 L. 150</b>	<b>Euro 0,04 L. 75</b>	<b>Impianto meccanografico del 24/10/1977</b>
<b>Notifica</b>						<b>Partita</b>	4831			

**INTESTATO**

N.	DATI ANAGRAFICI	CODICE FISCALE	DIRITTI E ONERI REALI
1	PROVINCIA DI CALTANISSETTA		(1) Proprieta` per 1000/1000

 Rilasciata da: **Servizio Telematico**

DITTA 265

# Visura per immobile

## Situazione degli atti informatizzati al 26/11/2010

<b>Dati della richiesta</b>	<b>Comune di CALTANISSETTA ( Codice: B429)</b>
	<b>Provincia di CALTANISSETTA</b>
<b>Catasto Terreni</b>	<b>Foglio: 160 Particella: 51</b>

**Immobile**

N.	DATI IDENTIFICATIVI			DATI CLASSAMENTO					DATI DERIVANTI DA	
	Foglio	Particella	Sub	Porz	Qualità Classe	Superficie(m <sup>2</sup> )	Deduz	Reddito		
						ha are ca		Dominicale		Agrario
<b>1</b>	<b>160</b>	<b>51</b>		-	<b>MANDORL ETO 3</b>	<b>08 70</b>		<b>Euro 4,49 L. 8.700</b>	<b>Euro 2,92 L. 5.655</b>	<b>Impianto meccanografico del 24/10/1977</b>
<b>Notifica</b>					<b>Partita</b>					

**INTESTATI**

N.	DATI ANAGRAFICI	CODICE FISCALE	DIRITTI E ONERI REALI
1	CACCIATORE Giuseppe Franco nato a CALTANISSETTA il 22/05/1946	CCCGPP46E22B429W*	(2) Nuda proprieta` per 1/12 in regime di comunione dei beni
2	CONTRINO Salvatrice Calogera nata a CALTANISSETTA il 02/12/1949	CNTSVT49T42B429X*	(2) Nuda proprieta` per 1/12 in regime di comunione dei beni
3	VULLO Claudio Antonino nato a SAN CATALDO il 21/02/1954	VLLCDN54B21H792A*	(8) Usufrutto per 1/6
4	VULLO Ernesto nato a SAN CATALDO il 28/05/1941	VLLRST41E28H792V*	(1) Proprieta` per 1/6
5	VULLO Felicia nata a SAN CATALDO il 14/12/1948	VLLFLC48T54H792P*	(1) Proprieta` per 1/6
6	VULLO Giuseppe nato a SAN CATALDO il 25/09/1934	VLLGPP34P25H792M*	(1) Proprieta` per 1/6
7	VULLO Lucia nata a SAN CATALDO il 13/08/1945	VLLLCU45M53H792N*	(1) Proprieta` per 1/6
8	VULLO Salvatore nato a SAN CATALDO il 31/08/1937	VLLSVT37M31H792P*	(1) Proprieta` per 1/6
<b>DATI DERIVANTI DA</b>		ISTRUMENTO (ATTO PUBBLICO) del 10/09/1998 Voltura n. 3350.1/1998 in atti dal 06/11/1998 Repertorio n.: 16677 Rogante: PALAZZOLO GIUSEPPA Sede: SAN CATALDO	

 Rilasciata da: **Servizio Telematico**

DITTA 266

## Visura per immobile

### Situazione degli atti informatizzati al 26/11/2010

<b>Dati della richiesta</b>	<b>Comune di CALTANISSETTA ( Codice: B429)</b>
	<b>Provincia di CALTANISSETTA</b>
<b>Catasto Terreni</b>	<b>Foglio: 160 Particella: 551</b>

**Area di enti urbani e promiscui**

N.	DATI IDENTIFICATIVI			DATI CLASSAMENTO						DATI DERIVANTI DA	
	Foglio	Particella	Sub	Porz	Qualità Classe	Superficie(m <sup>2</sup> )	Deduz	Reddito			
						ha are ca			Dominicale	Agrario	
<b>1</b>	<b>160</b>	<b>551</b>		-	<b>ENTE URBANO</b>	<b>12 20</b>					<b>TIPO MAPPALE del 07/11/1996 n . 1963 .1/1996 in atti dal 07/11/1996</b>
<b>Notifica</b>						<b>Partita</b>	1				

 Rilasciata da: **Servizio Telematico**

**Dati della richiesta**

Catasto: FABBRICATI

Comune: CALTANISSETTA (B429) (CL)

Foglio: 160

Particella: 551

Elenco Unità Immobiliari Individuate											
N.	Foglio	Particella	Sub	Z.C.	Categoria	Classe	Consistenza	Partita	Rendita(Euro)	Rendita(Lire)	Indirizzo
1	160	551		2	A/3	1	2,5 vani	1011429	108,46	210.000	CONTRADA NISCIMA, Piano T



## Visura per immobile

### Situazione degli atti informatizzati al 26/11/2010

<b>Dati della richiesta</b>	<b>Comune di CALTANISSETTA ( Codice: B429)</b>
<b>Catasto Fabbricati</b>	<b>Provincia di CALTANISSETTA</b>
	<b>Foglio: 160 Particella: 551</b>

**Unità immobiliare**

N.	DATI IDENTIFICATIVI				DATI DI CLASSAMENTO							DATI DERIVANTI DA
	Sezione Urbana	Foglio	Particella	Sub	Zona Cens.	Micro Zona	Categoria	Classe	Consistenza		Rendita	
1		160	551		2		A/3	1	2,5 vani		<b>Euro 108,46</b> <b>L. 210.000</b>	COSTITUZIONE del 10/12/1996 n . B00764 .1/1996 in atti dal 10/12/1996
<b>Indirizzo</b>		CONTRADA NISCIMA piano: T;										
<b>Notifica</b>	-						<b>Partita</b>	1011429		<b>Mod.58</b>	3773	
<b>Annotazioni</b>	classamento proposto e validato (D.M. 701/94)											

**INTESTATI**

N.	DATI ANAGRAFICI	CODICE FISCALE	DIRITTI E ONERI REALI
1	MONDO Giuseppe nato a CALTANISSETTA il 02/01/1948	MNDGPP48A02B4290*	Comproprietario per 1/2 in regime di comunione dei beni
2	NICOLETTI Maria nata a SAN CATALDO il 18/06/1952	NCLMRA52H58H792K*	Comproprietario per 1/2 in regime di comunione dei beni
<b>DATI DERIVANTI DA</b>	COSTITUZIONE del 10/12/1996 n. B00764.1/1996 in atti dal 10/12/1996		

 Rilasciata da: **Servizio Telematico**

## Visura per immobile

### Situazione degli atti informatizzati al 26/11/2010

<b>Dati della richiesta</b>	<b>Comune di CALTANISSETTA ( Codice: B429)</b>
	<b>Provincia di CALTANISSETTA</b>
<b>Catasto Terreni</b>	<b>Foglio: 160 Particella: 259</b>

**Immobile**

N.	DATI IDENTIFICATIVI			DATI CLASSAMENTO					DATI DERIVANTI DA	
	Foglio	Particella	Sub	Porz	Qualità Classe	Superficie(m <sup>2</sup> )	Deduz	Reddito		
						ha are ca			Dominicale	Agrario
<b>1</b>	<b>160</b>	<b>259</b>		-	<b>SEMINATIVO 3</b>	<b>09 50</b>		<b>Euro 2,94</b> <b>L. 5.700</b>	<b>Euro 1,23</b> <b>L. 2.375</b>	<b>ISTRUMENTO (ATTO PUBBLICO) del 17/04/1991 n . 2432 .1/1991 in atti dal 06/11/1996</b>
<b>Notifica</b>				<b>Partita</b>	53481					
<b>Riserve</b>	1 Atti di passaggio intermedi non esistenti									

**INTESTATI**

N.	DATI ANAGRAFICI	CODICE FISCALE	DIRITTI E ONERI REALI
1	MONDO Giuseppe nato a CALTANISSETTA il 02/01/1948	MNDGPP48A02B4290*	(1) Proprieta` per 1/2
2	NICOLETTI Maria nata a SAN CATALDO il 18/06/1952	NCLMRA52H58H792K*	(1) Proprieta` per 1/2
<b>DATI DERIVANTI DA</b>	ISTRUMENTO (ATTO PUBBLICO) del 17/04/1991 Voltura n . 2432 .1/1991 in atti dal 06/11/1996 Repertorio n . : 42746 Rogante: GIUSEPPE PILATO Sede: CALTANISSETTA		
	Registrazione: UR Sede: CALTANISSETTA n: 1266 del 03/05/1991		

 Rilasciata da: **Servizio Telematico**

DITTA 267

## Visura per immobile

### Situazione degli atti informatizzati al 26/11/2010

<b>Dati della richiesta</b>	<b>Comune di CALTANISSETTA ( Codice: B429)</b>
	<b>Provincia di CALTANISSETTA</b>
<b>Catasto Terreni</b>	<b>Foglio: 160 Particella: 261</b>

**Immobile**

N.	DATI IDENTIFICATIVI			DATI CLASSAMENTO					DATI DERIVANTI DA	
	Foglio	Particella	Sub	Porz	Qualità Classe	Superficie(m <sup>2</sup> )	Deduz	Reddito		
						ha are ca			Dominicale	Agrario
<b>1</b>	<b>160</b>	<b>261</b>		-	<b>MANDORL ETO 3</b>	<b>15 30</b>		<b>Euro 7,90 L. 15.300</b>	<b>Euro 5,14 L. 9.945</b>	<b>FRAZIONAMENTO del 30/12/1988 n . 704 .2/1988 in atti dal 16/06/1993</b>
<b>Notifica</b>					<b>Partita</b>	50725				

**INTESTATO**

N.	DATI ANAGRAFICI	CODICE FISCALE	DIRITTI E ONERI REALI
1	VULLO Salvatore nato a SAN CATALDO il 31/08/1937	VLLSVT37M31H792P*	(1) Proprieta` per 1000/1000
<b>DATI DERIVANTI DA</b>		ISTRUMENTO (ATTO PUBBLICO) del 15/04/1982 Voltura n . 2219 .3/1982 in atti dal 16/06/1993 Repertorio n .: 30706 Rogante: SALV . LA SPINA Sede: SAN CATALDO	
Registrazione: UR Sede: CALTANISSETTA n: 2296 del 04/05/1982			

 Rilasciata da: **Servizio Telematico**

DITTA 268

# Visura per immobile

## Situazione degli atti informatizzati al 26/11/2010

<b>Dati della richiesta</b>	<b>Comune di CALTANISSETTA ( Codice: B429)</b>
	<b>Provincia di CALTANISSETTA</b>
<b>Catasto Terreni</b>	<b>Foglio: 160 Particella: 483</b>

**Immobile**

N.	DATI IDENTIFICATIVI			DATI CLASSAMENTO					DATI DERIVANTI DA		
	Foglio	Particella	Sub	Porz	Qualità Classe	Superficie(m <sup>2</sup> )	Deduz	Reddito			
						ha are ca			Dominicale	Agrario	
<b>1</b>	<b>160</b>	<b>483</b>		-	<b>MANDORL ETO</b>	<b>3</b>	<b>15 30</b>		<b>Euro 7,90 L. 15.300</b>	<b>Euro 5,14 L. 9.945</b>	<b>FRAZIONAMENTO del 30/12/1988 n . 704 .2/1988 in atti dal 16/06/1993</b>
<b>Notifica</b>						<b>Partita</b>	39587				

**INTESTATO**

N.	DATI ANAGRAFICI	CODICE FISCALE	DIRITTI E ONERI REALI
1	VULLO Ernesto nato a SAN CATALDO il 28/05/1941	VLLRST41E28H792V*	(1) Proprieta` per 1000/1000
<b>DATI DERIVANTI DA</b>		ISTRUMENTO (ATTO PUBBLICO) del 15/04/1982 Voltura n . 2219 .4/1982 in atti dal 16/06/1993 Repertorio n .: 30706 Rogante: SALV . LA SPINA Sede: SAN CATALDO	
Registrazione: UR Sede: CALTANISSETTA n: 2296 del 04/05/1982			

 Rilasciata da: **Servizio Telematico**

DITTA 269

## Visura per immobile

### Situazione degli atti informatizzati al 26/11/2010

<b>Dati della richiesta</b>	<b>Comune di CALTANISSETTA ( Codice: B429)</b>
	<b>Provincia di CALTANISSETTA</b>
<b>Catasto Terreni</b>	<b>Foglio: 160 Particella: 578</b>

**Immobile**

N.	DATI IDENTIFICATIVI			DATI CLASSAMENTO						DATI DERIVANTI DA
	Foglio	Particella	Sub	Porz	Qualità Classe	Superficie(m²)	Deduz	Reddito		
						ha are ca		Dominicale	Agrario	
<b>1</b>	<b>160</b>	<b>578</b>		-	<b>ULIVETO 3</b>	<b>14 70</b>		<b>Euro 5,69</b>	<b>Euro 3,80</b>	<b>Tabella di variazione del 12/12/2007 n . 37684 .1/2007 in atti dal 12/12/2007 (protocollo n . CL0173795) TRASMISSIONE DATI AGEA AI SENSI DEL DL 3 .10 .2006 N .262</b>
<b>Notifica</b>					<b>Partita</b>					
<b>Annotazioni</b>	VARIAZIONE COLTURALE ESEGUITA AI SENSI DEL DL 3 .10 .2006 N . 262 , CONVERTITO CON MODIFICAZIONI NELLA LEGGE 24 .11 .2006 N . 286 (ANNO 2007) - QUALITA` DICHIARATA O PARIFICATA A COLTURA PRESENTE NEL QUADRO TARIFFARIO DEL COMUNE									

**INTESTATI**

N.	DATI ANAGRAFICI	CODICE FISCALE	DIRITTI E ONERI REALI
1	FALETRA Anna nata a CALTANISSETTA il 22/07/1945	FLTNNA45L62B429D*	(1) Proprieta` per 1/2
2	GUAGENTI Angelo nato a CALTANISSETTA il 05/07/1940	GGNNGGL40L05B429J*	(1) Proprieta` per 1/2

 Rilasciata da: **Servizio Telematico**



DITTA 270

## Visura per immobile

### Situazione degli atti informatizzati al 26/11/2010

<b>Dati della richiesta</b>	<b>Comune di CALTANISSETTA ( Codice: B429)</b>
	<b>Provincia di CALTANISSETTA</b>
<b>Catasto Terreni</b>	<b>Foglio: 160 Particella: 347</b>

**Immobile**

N.	DATI IDENTIFICATIVI			DATI CLASSAMENTO					DATI DERIVANTI DA	
	Foglio	Particella	Sub	Porz	Qualità Classe	Superficie(m <sup>2</sup> )	Deduz	Reddito		
						ha are ca		Dominicale		Agrario
<b>1</b>	<b>160</b>	<b>347</b>		-	<b>SEMIN ARBOR</b> <b>3</b>	<b>03 40</b>		<b>Euro 1,14 L. 2.210</b>	<b>Euro 0,44 L. 850</b>	<b>Impianto meccanografico del 24/10/1977</b>
<b>Notifica</b>					<b>Partita</b>	23920				

**INTESTATI**

N.	DATI ANAGRAFICI	CODICE FISCALE	DIRITTI E ONERI REALI
1	AMMINISTRAZIONE DEL FONDO PER IL CULTO con sede in CALTANISSETTA	0000000018	(4) Diritto del concedente
2	MONTANTE Calogero nato a CALTANISSETTA il 18/02/1911	MNTCGR11B18B429D*	Usufruttuario di livello di per 1/3
3	MONTANTE Liborio nato a CALTANISSETTA il 28/09/1940	MNTLBR40P28B429J*	Livellario

 Rilasciata da: **Servizio Telematico**

DITTA 271

## Visura per immobile

### Situazione degli atti informatizzati al 26/11/2010

<b>Dati della richiesta</b>	<b>Comune di CALTANISSETTA ( Codice: B429)</b>
	<b>Provincia di CALTANISSETTA</b>
<b>Catasto Terreni</b>	<b>Foglio: 160 Particella: 552</b>

**Area di enti urbani e promiscui**

N.	DATI IDENTIFICATIVI			DATI CLASSAMENTO					DATI DERIVANTI DA	
	Foglio	Particella	Sub	Porz	Qualità Classe	Superficie(m <sup>2</sup> )	Deduz	Reddito		
						ha are ca			Dominicale	Agrario
<b>1</b>	<b>160</b>	<b>552</b>		-	<b>ENTE URBANO</b>	<b>10 70</b>				<b>Tipo mappale del 30/03/2006 n . 22564 .1/2006 in atti dal 30/03/2006 (protocollo n . CL0022564)</b>
<b>Notifica</b>					<b>Partita</b>	1				
<b>Annotazioni</b>	ATTO DI AGGIORNAMENTO NON CONFORME ALL' ART.1,COMMA 8,DEL D.M.F.N.701/94									

 Rilasciata da: **Servizio Telematico**

**Dati della richiesta**

Catasto: FABBRICATI

Comune: CALTANISSETTA (B429) (CL)

Foglio: 160

Particella: 552

Elenco Unità Immobiliari Individuate											
N.	Foglio	Particella	Sub	Z.C.	Categoria	Classe	Consistenza	Partita	Rendita(Euro)	Rendita(Lire)	Indirizzo
1	160	552						C			
2	160	552	1	2	A/7	1	6 vani		340,86	660.000	CONTRADA NISCIMA, SNC Piano T

# Visura per immobile

## Situazione degli atti informatizzati al 26/11/2010

<b>Dati della richiesta</b>	<b>Comune di CALTANISSETTA ( Codice: B429)</b>
<b>Catasto Fabbricati</b>	<b>Provincia di CALTANISSETTA</b>
	<b>Foglio: 160 Particella: 552 Sub.: 1</b>

**Unità immobiliare**

N.	DATI IDENTIFICATIVI				DATI DI CLASSAMENTO							DATI DERIVANTI DA
	Sezione Urbana	Foglio	Particella	Sub	Zona Cens.	Micro Zona	Categoria	Classe	Consistenza		Rendita	
1		160	552	1	2		A/7	1	6 vani		Euro 340,86	AMPLIAMENTO del 04/04/2006 n . 1321 .1/2006 in atti dal 04/04/2006 (protocollo n . CL0023649) AMPLIAMENTO
<b>Indirizzo</b>		CONTRADA NISCIMA SNC piano: T;										
<b>Notifica</b>	-						<b>Partita</b>	-		<b>Mod.58</b>	3848	
<b>Annotazioni</b>		Classamento e rendita validati (D.M. 701/94)										

**INTESTATO**

N.	DATI ANAGRAFICI	CODICE FISCALE	DIRITTI E ONERI REALI
1	LACAGNINA Michele nato a CALTANISSETTA il 05/12/1962	LCGMHL62T05B429I*	(1) Proprieta` per 1/1 in regime di separazione dei beni
<b>DATI DERIVANTI DA</b>		RETTIFICA DI INTESTAZIONE ALL'ATTUALITA' del 02/10/2007 Voltura n . 8760 .1/2007 in atti dal 23/11/2007 (protocollo n . CL0161071) Repertorio n . : 15898 Rogante: GRASSO Sede: CALTANISSETTA CONTROLLO ESITI 11345/07	

 Rilasciata da: **Servizio Telematico**

DITTA 272

## Visura per immobile

### Situazione degli atti informatizzati al 26/11/2010

<b>Dati della richiesta</b>	<b>Comune di CALTANISSETTA ( Codice: B429)</b>
	<b>Provincia di CALTANISSETTA</b>
<b>Catasto Terreni</b>	<b>Foglio: 109 Particella: 147</b>

**Area di enti urbani e promiscui**

N.	DATI IDENTIFICATIVI			DATI CLASSAMENTO						DATI DERIVANTI DA
	Foglio	Particella	Sub	Porz	Qualità Classe	Superficie(m <sup>2</sup> )	Deduz	Reddito		
						ha are ca			Dominicale	Agrario
<b>1</b>	<b>109</b>	<b>147</b>		-	<b>ENTE URBANO</b>	<b>04 50</b>				<b>TIPO MAPPALE del 07/05/1996 n . 787 .1/1996 in atti dal 07/05/1996 ATTO IN DEROGA</b>
<b>Notifica</b>						<b>Partita</b>	1			

Rilasciata da: **Servizio Telematico**



**Dati della richiesta**

Catasto: FABBRICATI

Comune: CALTANISSETTA (B429) (CL)

Foglio: 109

Particella: 147

Elenco Unità Immobiliari Individuate											
N.	Foglio	Particella	Sub	Z.C.	Categoria	Classe	Consistenza	Partita	Rendita(Euro)	Rendita(Lire)	Indirizzo
1	109	147		2	C/2	2	29 mq		86,87	168.200	CONTRADA BIGINI, SNC Piano T

# Visura per immobile

## Situazione degli atti informatizzati al 26/11/2010

<b>Dati della richiesta</b>	<b>Comune di CALTANISSETTA ( Codice: B429)</b>
	<b>Provincia di CALTANISSETTA</b>
<b>Catasto Fabbricati</b>	<b>Foglio: 109 Particella: 147</b>

**Unità immobiliare**

N.	DATI IDENTIFICATIVI				DATI DI CLASSAMENTO							DATI DERIVANTI DA
	Sezione Urbana	Foglio	Particella	Sub	Zona Cens.	Micro Zona	Categoria	Classe	Consistenza		Rendita	
<b>1</b>		<b>109</b>	<b>147</b>		<b>2</b>		<b>C/2</b>	<b>2</b>	<b>29 m<sup>2</sup></b>		<b>Euro 86,87</b>	COSTITUZIONE del 17/05/1996 n . 338/A .1/1996 in atti dal 30/09/2002 (protocollo n . 124265) COSTITUZIONE
<b>Indirizzo</b>				CONTRADA BIGINI SNC piano: T;								
<b>Notifica</b>	-						<b>Partita</b>	-		<b>Mod.58</b>	3691	

**INTESTATO**

N.	DATI ANAGRAFICI	CODICE FISCALE	DIRITTI E ONERI REALI
1	MIONE Maria nata a CASTELLAMMARE DEL GOLFO il 11/05/1932	MNIMRA32E51C130V*	(1) Proprieta` per 1000/1000
<b>DATI DERIVANTI DA</b>			
COSTITUZIONE del 17/05/1996 n. 338/A.1/1996 in atti dal 30/09/2002 (protocollo n. 124265) COSTITUZIONE			

 Rilasciata da: **Servizio Telematico**