

S.p.A.

DIREZIONE CENTRALE PROGRAMMAZIONE PROGETTAZIONE

PA 12/09

CORRIDOIO PLURIMODALE TIRRENICO - NORD EUROPA

ITINERARIO AGRIGENTO - CALTANISSETTA - A19

S.S. N° 640 "DI PORTO EMPEDOCLE"

AMMODERNAMENTO E ADEGUAMENTO ALLA CAT. B DEL D.M. 5.11.2001

Dal km 44+000 allo svincolo con l'A19

PROGETTO DEFINITIVO

Contraente Generale:



ESPROPRI - OCCUPAZIONE TEMPORANEA - SERVITU' GENERALE

SCHEDE VISURE CATASTALI

COMUNE DI CALTANISSETTA (CL) 3/9

Codice Unico Progetto (CUP) : F91B09000070001

Codice Elaborato:

PA12\_09 - E 0 0 0 G E 2 1 7 A F 0 1 Z S H 0 0 4 B

Scala:

F						
E						
D						
C						
B	Luglio 2011	Revisione a seguito di incontri con il Committente	F. CARLI	V. PISCITELLI	M. LITI	P. PAGLINI
A	Aprile 2011	EMISSIONE	F. CARLI	V. PISCITELLI	M. LITI	P. PAGLINI
REV.	DATA	DESCRIZIONE	REDATTO	VERIFICATO	APPROVATO	AUTORIZZATO

Responsabile del procedimento: Ing. MAURIZIO ARAMINI

Il Progettista:



Il Consulente Specialista:



Il Geologo:



Il Coordinatore per la sicurezza in fase di progetto :



Direttore dei lavori:



DITTA 274

## Visura per immobile

### Situazione degli atti informatizzati al 26/11/2010

<b>Dati della richiesta</b>	<b>Comune di CALTANISSETTA ( Codice: B429)</b>
	<b>Provincia di CALTANISSETTA</b>
<b>Catasto Terreni</b>	<b>Foglio: 109 Particella: 148</b>

**Immobile**

N.	DATI IDENTIFICATIVI			DATI CLASSAMENTO					DATI DERIVANTI DA		
	Foglio	Particella	Sub	Porz	Qualità Classe	Superficie(m <sup>2</sup> )	Deduz	Reddito			
						ha are ca		Dominicale		Agrario	
<b>1</b>	<b>109</b>	<b>148</b>		-	<b>MANDORL ETO</b>	<b>2</b>	<b>43 20</b>		<b>Euro 33,47 L. 64.800</b>	<b>Euro 16,73 L. 32.400</b>	<b>Impianto meccanografico del 24/10/1977</b>
<b>Notifica</b>						<b>Partita</b>	7288				

**INTESTATI**

N.	DATI ANAGRAFICI	CODICE FISCALE	DIRITTI E ONERI REALI
1	DI MARTINO Rosalia nata a SANTA CATERINA VILLARMOSA il 08/05/1930	DMRRSL30E48I169L*	(1) Proprieta` per 3/9
2	PANZICA Anna Maria nata a CALTANISSETTA il 01/08/1963	PNZNMR63M41B429E*	(1) Proprieta` per 2/9
3	PANZICA Giuseppe nato a CALTANISSETTA il 11/10/1954	PNZGPP54R11B429S*	(1) Proprieta` per 2/9
4	PANZICA Michele nato a CALTANISSETTA il 16/03/1952	PNZMHL52C16B429S*	(1) Proprieta` per 2/9
<b>DATI DERIVANTI DA</b>		DENUNZIA (NEI PASSAGGI PER CAUSA DI MORTE) del 08/12/1992 n . 2377 .2/1993 in atti dal 01/07/1993 Registrazione: UR Sede: CALTANISSETTA Volume: 279 n: 569 del 02/06/1993	

 Rilasciata da: **Servizio Telematico**

## Visura per immobile

### Situazione degli atti informatizzati al 26/11/2010

<b>Dati della richiesta</b>	<b>Comune di CALTANISSETTA ( Codice: B429)</b>
	<b>Provincia di CALTANISSETTA</b>
<b>Catasto Terreni</b>	<b>Foglio: 109 Particella: 149</b>

**Immobile**

N.	DATI IDENTIFICATIVI			DATI CLASSAMENTO						DATI DERIVANTI DA		
	Foglio	Particella	Sub	Porz	Qualità Classe		Superficie(m <sup>2</sup> )		Deduz		Reddito	
							ha	are ca			Dominicale	Agrario
<b>1</b>	<b>109</b>	<b>149</b>		AA	<b>MANDORL</b>	<b>2</b>	<b>33</b>	<b>15</b>		<b>Euro 25,68</b>	<b>Euro 12,84</b>	<b>Tabella di variazione del 12/12/2007 n . 36862 .1/2007 in atti dal 12/12/2007 (protocollo n . CL0172973)</b> <b>TRASMISSIONE DATI AGEA AI SENSI DEL DL 3 .10 .2006 N .262</b>
				AB	<b>ULIVETO</b>	<b>2</b>	<b>10</b>	<b>75</b>		<b>Euro 6,11</b>	<b>Euro 3,89</b>	
<b>Notifica</b>				<b>Partita</b>								
<b>Annotazioni</b>				VARIAZIONE COLTURALE ESEGUITA AI SENSI DEL DL 3 .10 .2006 N . 262 , CONVERTITO CON MODIFICAZIONI NELLA LEGGE 24 .11 .2006 N . 286 (ANNO 2007) - QUALITA` DICHIARATA O PARIFICATA A COLTURA PRESENTE NEL QUADRO TARIFFARIO DEL COMUNE								

**INTESTATI**

N.	DATI ANAGRAFICI	CODICE FISCALE	DIRITTI E ONERI REALI
1	DI MARTINO Rosalia nata a SANTA CATERINA VILLARMOSA il 08/05/1930	DMRRL30E48I169L*	(1) Proprieta` per 3/9
2	PANZICA Anna Maria nata a CALTANISSETTA il 01/08/1963	PNZNM63M41B429E*	(1) Proprieta` per 2/9
3	PANZICA Giuseppe nato a CALTANISSETTA il 11/10/1954	PNZGPP54R11B429S*	(1) Proprieta` per 2/9
4	PANZICA Michele nato a CALTANISSETTA il 16/03/1952	PNZMHL52C16B429S*	(1) Proprieta` per 2/9
<b>DATI DERIVANTI DA</b>		DENUNZIA (NEI PASSAGGI PER CAUSA DI MORTE) del 08/12/1992 n . 2377 .3/1993 in atti dal 01/07/1993 Registrazione: UR Sede: CALTANISSETTA Volume: 279 n: 569 del 02/06/1993	

 Rilasciata da: **Servizio Telematico**

## Visura per immobile

### Situazione degli atti informatizzati al 26/11/2010

<b>Dati della richiesta</b>	<b>Comune di CALTANISSETTA ( Codice: B429)</b>
	<b>Provincia di CALTANISSETTA</b>
<b>Catasto Terreni</b>	<b>Foglio: 109 Particella: 153</b>

**Immobile**

N.	DATI IDENTIFICATIVI			DATI CLASSAMENTO						DATI DERIVANTI DA		
	Foglio	Particella	Sub	Porz	Qualità Classe		Superficie(m <sup>2</sup> )		Deduz		Reddito	
							ha	are ca			Dominicale	Agrario
<b>1</b>	<b>109</b>	<b>153</b>		AA	<b>MANDORL ETO</b>	<b>2</b>	<b>62</b>	<b>51</b>		<b>Euro 48,43</b>	<b>Euro 24,21</b>	<b>Tabella di variazione del 12/12/2007 n . 36863 .1/2007 in atti dal 12/12/2007 (protocollo n . CL0172974) TRASMISSIONE DATI AGEA AI SENSI DEL DL 3 .10 .2006 N .262</b>
				AB	<b>ULIVETO</b>	<b>2</b>	<b>07</b>	<b>79</b>		<b>Euro 4,43</b>	<b>Euro 2,82</b>	
<b>Notifica</b>							<b>Partita</b>					
<b>Annotazioni</b>	VARIAZIONE COLTURALE ESEGUITA AI SENSI DEL DL 3 .10 .2006 N . 262 , CONVERTITO CON MODIFICAZIONI NELLA LEGGE 24 .11 .2006 N . 286 (ANNO 2007) - QUALITA` DICHIARATA O PARIFICATA A COLTURA PRESENTE NEL QUADRO TARIFFARIO DEL COMUNE											

**INTESTATI**

N.	DATI ANAGRAFICI	CODICE FISCALE	DIRITTI E ONERI REALI
1	DI MARTINO Rosalia nata a SANTA CATERINA VILLARMOSA il 08/05/1930	DMRRL30E48I169L*	(1) Proprieta` per 3/9
2	PANZICA Anna Maria nata a CALTANISSETTA il 01/08/1963	PNZNM63M41B429E*	(1) Proprieta` per 2/9
3	PANZICA Giuseppe nato a CALTANISSETTA il 11/10/1954	PNZGPP54R11B429S*	(1) Proprieta` per 2/9
4	PANZICA Michele nato a CALTANISSETTA il 16/03/1952	PNZMHL52C16B429S*	(1) Proprieta` per 2/9
<b>DATI DERIVANTI DA</b>		DENUNZIA (NEI PASSAGGI PER CAUSA DI MORTE) del 08/12/1992 n . 2377 .1/1993 in atti dal 01/07/1993 Registrazione: UR Sede: CALTANISSETTA Volume: 279 n: 569 del 02/06/1993	

 Rilasciata da: **Servizio Telematico**

## Visura per immobile

### Situazione degli atti informatizzati al 26/11/2010

<b>Dati della richiesta</b>	<b>Comune di CALTANISSETTA ( Codice: B429)</b>
	<b>Provincia di CALTANISSETTA</b>
<b>Catasto Terreni</b>	<b>Foglio: 109 Particella: 185</b>

**Immobile**

N.	DATI IDENTIFICATIVI			DATI CLASSAMENTO					DATI DERIVANTI DA	
	Foglio	Particella	Sub	Porz	Qualità Classe	Superficie(m <sup>2</sup> )	Deduz	Reddito		
						ha are ca		Dominicale		Agrario
<b>1</b>	<b>109</b>	<b>185</b>		-	<b>VIGNETO 1</b>	<b>35 00</b>		<b>Euro 50,61</b> <b>L. 98.000</b>	<b>Euro 15,36</b> <b>L. 29.750</b>	<b>Impianto meccanografico del 24/10/1977</b>
<b>Notifica</b>					<b>Partita</b>	7287				

**INTESTATI**

N.	DATI ANAGRAFICI	CODICE FISCALE	DIRITTI E ONERI REALI
1	DI MARTINO Rosalia nata a SANTA CATERINA VILLARMOSA il 08/05/1930	DMRRSL30E48I169L*	(1) Proprieta` per 3/9
2	PANZICA Anna Maria nata a CALTANISSETTA il 01/08/1963	PNZNMR63M41B429E*	(1) Proprieta` per 2/9
3	PANZICA Giuseppe nato a CALTANISSETTA il 11/10/1954	PNZGPP54R11B429S*	(1) Proprieta` per 2/9
4	PANZICA Michele nato a CALTANISSETTA il 16/03/1952	PNZMHL52C16B429S*	(1) Proprieta` per 2/9
<b>DATI DERIVANTI DA</b>		DENUNZIA (NEI PASSAGGI PER CAUSA DI MORTE) del 08/12/1992 n . 2377 .1/1993 in atti dal 01/07/1993 Registrazione: UR Sede: CALTANISSETTA Volume: 279 n: 569 del 02/06/1993	

 Rilasciata da: **Servizio Telematico**

## Visura storica per immobile

Situazione degli atti informatizzati dall'impianto meccanografico al 14/03/2011

<b>Dati della richiesta</b>	<b>Comune di CALTANISSETTA ( Codice: B429)</b>
<b>Catasto Terreni</b>	<b>Provincia di CALTANISSETTA</b>
	<b>Foglio: 109 Particella: 556</b>

### Area di enti urbani e promiscui dal 09/03/2001

N.	DATI IDENTIFICATIVI			DATI CLASSAMENTO					DATI DERIVANTI DA	
	Foglio	Particella	Sub	Porz	Qualità Classe	Superficie(m²)	Deduz	Reddito		
						ha are ca		Dominicale		Agrario
1	109	556		-	ENTE URBANO	07 30				Tipo mappale del 09/03/2001 n . 890 .2/2001 in atti dal 09/03/2001 (protocollo n . 37112)
<b>Notifica</b>					<b>Partita</b>	1				
<b>Annotazioni</b>		COMPRENDE IL FG. 109 N. 557,114								

Nella variazione sono stati soppressi i seguenti immobili:

- foglio 109 particella 557 - foglio 109 particella 114

### Area di enti urbani e promiscui dal 09/03/2001

N.	DATI IDENTIFICATIVI			DATI CLASSAMENTO					DATI DERIVANTI DA	
	Foglio	Particella	Sub	Porz	Qualità Classe	Superficie(m²)	Deduz	Reddito		
						ha are ca		Dominicale		Agrario
1	109	556		-	ENTE URBANO	01 45				Tipo mappale del 09/03/2001 n . 890 .1/2001 in atti dal 09/03/2001 (protocollo n . 37112)
<b>Notifica</b>					<b>Partita</b>	1				

Nella variazione sono stati soppressi i seguenti immobili:

- foglio 109 particella 186

Sono stati inoltre variati i seguenti immobili:

- foglio 109 particella 555 - foglio 109 particella 557

**L'intestazione alla data della richiesta deriva dai seguenti atti:**

## Visura storica per immobile

### Situazione degli atti informatizzati dall'impianto meccanografico al 14/03/2011

**Situazione dell'immobile che ha originato il precedente dall'impianto meccanografico**

N.	DATI IDENTIFICATIVI			DATI CLASSAMENTO					DATI DERIVANTI DA			
	Foglio	Particella	Sub	Porz	Qualità Classe	Superficie(m <sup>2</sup> )		Deduz	Reddito			
						ha	are ca		Dominicale	Agrario		
1	109	186		-	CHIUSA 2	1	17	10		L. 117.100	L. 52.695	Impianto meccanografico del 24/10/1977
<b>Notifica</b>						<b>Partita</b>		7288				

L'intestazione alla data della richiesta deriva dai seguenti atti:

**Situazione degli intestati relativa ad atto del 12/02/1975 (antecedente all'impianto meccanografico)**

N.	DATI ANAGRAFICI	CODICE FISCALE	DIRITTI E ONERI REALI
1	DI MARTINO Rosalia nata a SANTA CATERINA VILLARMOSA il 08/05/1930	DMRRSL30E48I169L*	(1) Proprieta` per 3/9 fino al 09/03/2001
2	PANZICA Anna Maria nata a CALTANISSETTA il 01/08/1963	PNZNMR63M41B429E*	(1) Proprieta` per 2/9 fino al 09/03/2001
3	PANZICA Giuseppe nato a CALTANISSETTA il 11/10/1954	PNZGPP54R11B429S*	(1) Proprieta` per 2/9 fino al 09/03/2001
4	PANZICA Michele nato a CALTANISSETTA il 16/03/1952	PNZMHL52C16B429S*	(1) Proprieta` per 2/9 fino al 09/03/2001
<b>DATI DERIVANTI DA</b>		DENUNZIA (NEI PASSAGGI PER CAUSA DI MORTE) del 08/12/1992 n . 2377 .2/1993 in atti dal 01/07/1993 Registrazione: UR Sede: CALTANISSETTA Volume: 279 n: 569 del 02/06/1993	

**Situazione degli intestati dall'impianto meccanografico**

N.	DATI ANAGRAFICI	CODICE FISCALE	DIRITTI E ONERI REALI
1	PANZICA Calogero nato a CALTANISSETTA il 22/03/1914	PNZCGR14C22B429S*	fino al 08/12/1992
<b>DATI DERIVANTI DA</b>		DENUNZIA (NEI PASSAGGI PER CAUSA DI MORTE) del 12/02/1975 n . 3742 .1/1975 in atti dal 07/02/1991 Registrazione: UR Sede: CALTANISSETTA Volume: 95 n: 127 del 04/09/1975	

N.	DATI ANAGRAFICI	CODICE FISCALE	DIRITTI E ONERI REALI
1	PANZICA Calogero;FU MICHELE		(1) Proprieta` fino al 12/02/1975
2	PIGNATONE Rosaria;FU MICHELE VED PANZICA		(8) Usufrutto fino al 12/02/1975
<b>DATI DERIVANTI DA</b>		Impianto meccanografico del 24/10/1977	

Rilasciata da: **Servizio Telematico**



## Visura per immobile

### Situazione degli atti informatizzati al 26/11/2010

<b>Dati della richiesta</b>	<b>Comune di CALTANISSETTA ( Codice: B429)</b>
	<b>Provincia di CALTANISSETTA</b>
<b>Catasto Terreni</b>	<b>Foglio: 109 Particella: 347</b>

**Immobile**

N.	DATI IDENTIFICATIVI			DATI CLASSAMENTO				DATI DERIVANTI DA		
	Foglio	Particella	Sub	Porz	Qualità Classe	Superficie(m <sup>2</sup> ) ha are ca	Deduz	Reddito		
1	109	347		-	VIGNETO 1	35 70		Dominicale Euro 51,63 L. 99.960	Agrario Euro 15,67 L. 30.345	Impianto meccanografico del 24/10/1977
<b>Notifica</b>					<b>Partita</b>	7287				

**INTESTATI**

N.	DATI ANAGRAFICI	CODICE FISCALE	DIRITTI E ONERI REALI
1	DI MARTINO Rosalia nata a SANTA CATERINA VILLARMOSA il 08/05/1930	DMRRSL30E48I169L*	(1) Proprieta` per 3/9
2	PANZICA Anna Maria nata a CALTANISSETTA il 01/08/1963	PNZNMR63M41B429E*	(1) Proprieta` per 2/9
3	PANZICA Giuseppe nato a CALTANISSETTA il 11/10/1954	PNZGPP54R11B429S*	(1) Proprieta` per 2/9
4	PANZICA Michele nato a CALTANISSETTA il 16/03/1952	PNZMHL52C16B429S*	(1) Proprieta` per 2/9
<b>DATI DERIVANTI DA</b>		DENUNZIA (NEI PASSAGGI PER CAUSA DI MORTE) del 08/12/1992 n . 2377 .1/1993 in atti dal 01/07/1993 Registrazione: UR Sede: CALTANISSETTA Volume: 279 n: 569 del 02/06/1993	

 Rilasciata da: **Servizio Telematico**

## Visura per immobile

### Situazione degli atti informatizzati al 26/11/2010

<b>Dati della richiesta</b>	<b>Comune di CALTANISSETTA ( Codice: B429)</b>
	<b>Provincia di CALTANISSETTA</b>
<b>Catasto Terreni</b>	<b>Foglio: 109 Particella: 535</b>

**Immobile**

N.	DATI IDENTIFICATIVI			DATI CLASSAMENTO						DATI DERIVANTI DA	
	Foglio	Particella	Sub	Porz	Qualità Classe	Superficie(m²)		Deduz	Reddito		
						ha	are ca		Dominicale		Agrario
<b>1</b>	<b>109</b>	<b>535</b>		AA	<b>ULIVETO 2</b>	<b>10</b>	<b>00</b>		<b>Euro 5,68</b>	<b>Euro 3,62</b>	<b>Tabella di variazione del 09/03/2007 n. 7160 .1/2007 in atti dal 09/03/2007 (protocollo n. CL0031621)</b> <b>TRASMISSIONE DATI AI SENSI DEL DECRETO 262 DEL 3 OTTOBRE 2006</b>
				AB	<b>SEMIN ARBOR 2</b>	<b>61</b>	<b>92</b>		<b>Euro 33,58</b>	<b>Euro 9,59</b>	
<b>Notifica</b>							<b>Partita</b>				
<b>Annotazioni</b>	VARIAZIONE COLTURALE EX D.L. N. 262/06 - QUALITA' DICHIARATA O PARIFICATA A COLTURA PRESENTE NEL QUADRO TARIFFARIO										

**INTESTATI**

N.	DATI ANAGRAFICI	CODICE FISCALE	DIRITTI E ONERI REALI
1	DI MARTINO Rosalia nata a SANTA CATERINA VILLARMOSA il 08/05/1930	DMRRSL30E48I169L*	(1) Proprieta` per 3/9
2	PANZICA Anna Maria nata a CALTANISSETTA il 01/08/1963	PNZNMR63M41B429E*	(1) Proprieta` per 2/9
3	PANZICA Giuseppe nato a CALTANISSETTA il 11/10/1954	PNZGPP54R11B429S*	(1) Proprieta` per 2/9
4	PANZICA Michele nato a CALTANISSETTA il 16/03/1952	PNZMHL52C16B429S*	(1) Proprieta` per 2/9
<b>DATI DERIVANTI DA</b>	del 12/09/2000 n. 1806.1/2000 in atti dal 12/09/2000 (protocollo n. 95559)		

 Rilasciata da: **Servizio Telematico**

## Visura per immobile

### Situazione degli atti informatizzati al 26/11/2010

<b>Dati della richiesta</b>	<b>Comune di CALTANISSETTA ( Codice: B429)</b>
	<b>Provincia di CALTANISSETTA</b>
<b>Catasto Terreni</b>	<b>Foglio: 109 Particella: 536</b>

**Area di enti urbani e promiscui**

N.	DATI IDENTIFICATIVI			DATI CLASSAMENTO					DATI DERIVANTI DA	
	Foglio	Particella	Sub	Porz	Qualità Classe	Superficie(m <sup>2</sup> )	Deduz	Reddito		
						ha are ca			Dominicale	Agrario
<b>1</b>	<b>109</b>	<b>536</b>		-	<b>ENTE URBANO</b>	<b>01 08</b>				<b>Tipo mappale del 12/09/2000 n . 1806 .1/2000 in atti dal 12/09/2000 (protocollo n . 95559)</b>
<b>Notifica</b>						<b>Partita</b>	1			
<b>Annotazioni</b>				SR						

 Rilasciata da: **Servizio Telematico**

**Dati della richiesta**

Catasto: FABBRICATI

Comune: CALTANISSETTA (B429) (CL)

Foglio: 109

Particella: 536

Elenco Unità Immobiliari Individuate											
N.	Foglio	Particella	Sub	Z.C.	Categoria	Classe	Consistenza	Partita	Rendita(Euro)	Rendita(Lire)	Indirizzo
1	109	536		2	C/2	2	11 mq		32,95	63.800	CONTRADA BIGINI, SNC Piano T

## Visura per immobile

### Situazione degli atti informatizzati al 26/11/2010

<b>Dati della richiesta</b>	<b>Comune di CALTANISSETTA ( Codice: B429)</b>
	<b>Provincia di CALTANISSETTA</b>
<b>Catasto Fabbricati</b>	<b>Foglio: 109 Particella: 536</b>

**Unità immobiliare**

N.	DATI IDENTIFICATIVI				DATI DI CLASSAMENTO							DATI DERIVANTI DA
	Sezione Urbana	Foglio	Particella	Sub	Zona Cens.	Micro Zona	Categoria	Classe	Consistenza		Rendita	
1		109	536		2		C/2	2	11 m <sup>2</sup>		<b>Euro 32,95</b> <b>L. 63.800</b>	COSTITUZIONE del 05/10/2000 n . 921 .1/2000 in atti dal 05/10/2000 (protocollo n . 104237) COSTITUZIONE
<b>Indirizzo</b>				CONTRADA BIGINI SNC piano: T;								
<b>Notifica</b>	-						<b>Partita</b>	-		<b>Mod.58</b>	3153	
<b>Annotazioni</b>				classamento proposto e validato (D.M. 701/94)								

**INTESTATI**

N.	DATI ANAGRAFICI	CODICE FISCALE	DIRITTI E ONERI REALI
1	DI MARTINO Rosalia nata a SANTA CATERINA VILLARMOSA il 08/05/1930	DMRRSL30E48I169L*	(1) Proprieta` per 3/9
2	PANZICA Anna Maria nata a CALTANISSETTA il 01/08/1963	PNZNM63M41B429E*	(1) Proprieta` per 2/9
3	PANZICA Giuseppe nato a CALTANISSETTA il 11/10/1954	PNZGPP54R11B429S*	(1) Proprieta` per 2/9
4	PANZICA Michele nato a CALTANISSETTA il 16/03/1952	PNZMHL52C16B429S*	(1) Proprieta` per 2/9
<b>DATI DERIVANTI DA</b>		COSTITUZIONE del 05/10/2000 n. 921.1/2000 in atti dal 05/10/2000 (protocollo n. 104237) COSTITUZIONE	

 Rilasciata da: **Servizio Telematico**

## Visura per immobile

### Situazione degli atti informatizzati al 26/11/2010

<b>Dati della richiesta</b>	<b>Comune di CALTANISSETTA ( Codice: B429)</b>
	<b>Provincia di CALTANISSETTA</b>
<b>Catasto Terreni</b>	<b>Foglio: 109 Particella: 533</b>

**Immobile**

N.	DATI IDENTIFICATIVI			DATI CLASSAMENTO						DATI DERIVANTI DA		
	Foglio	Particella	Sub	Porz	Qualità Classe		Superficie(m <sup>2</sup> )		Deduz		Reddito	
							ha	are ca			Dominicale	Agrario
<b>1</b>	<b>109</b>	<b>533</b>		AA	<b>MANDORL ETO</b>	<b>2</b>	<b>83</b>	<b>89</b>		<b>Euro 64,99</b>	<b>Euro 32,49</b>	<b>Tabella di variazione del 12/12/2007 n . 36883 .1/2007 in atti dal 12/12/2007 (protocollo n . CL0172994) TRASMISSIONE DATI AGEA AI SENSI DEL DL 3 .10 .2006 N .262</b>
				AB	<b>ULIVETO</b>	<b>2</b>	<b>15</b>	<b>00</b>		<b>Euro 8,52</b>	<b>Euro 5,42</b>	
<b>Notifica</b>				<b>Partita</b>								
<b>Annotazioni</b>				VARIAZIONE COLTURALE ESEGUITA AI SENSI DEL DL 3 .10 .2006 N . 262 , CONVERTITO CON MODIFICAZIONI NELLA LEGGE 24 .11 .2006 N . 286 (ANNO 2007) - QUALITA` DICHIARATA O PARIFICATA A COLTURA PRESENTE NEL QUADRO TARIFFARIO DEL COMUNE								

**INTESTATI**

N.	DATI ANAGRAFICI	CODICE FISCALE	DIRITTI E ONERI REALI
1	DI MARTINO Rosalia nata a SANTA CATERINA VILLARMOSA il 08/05/1930	DMRRL30E48I169L*	(1) Proprieta` per 3/9
2	PANZICA Anna Maria nata a CALTANISSETTA il 01/08/1963	PNZNM63M41B429E*	(1) Proprieta` per 2/9
3	PANZICA Giuseppe nato a CALTANISSETTA il 11/10/1954	PNZGPP54R11B429S*	(1) Proprieta` per 2/9
4	PANZICA Michele nato a CALTANISSETTA il 16/03/1952	PNZMHL52C16B429S*	(1) Proprieta` per 2/9
<b>DATI DERIVANTI DA</b>		del 12/09/2000 n. 1806.1/2000 in atti dal 12/09/2000 (protocollo n. 95559)	

 Rilasciata da: **Servizio Telematico**

## Visura per immobile

### Situazione degli atti informatizzati al 26/11/2010

<b>Dati della richiesta</b>	<b>Comune di CALTANISSETTA ( Codice: B429)</b>
	<b>Provincia di CALTANISSETTA</b>
<b>Catasto Terreni</b>	<b>Foglio: 109 Particella: 555</b>

**Immobile**

N.	DATI IDENTIFICATIVI			DATI CLASSAMENTO						DATI DERIVANTI DA		
	Foglio	Particella	Sub	Porz	Qualità Classe	Superficie(m <sup>2</sup> )		Deduz	Reddito			
						ha	are		ca		Dominicale	Agrario
<b>1</b>	<b>109</b>	<b>555</b>		-	<b>CHIUSA 2</b>	<b>1</b>	<b>11</b>	<b>10</b>		<b>Euro 57,38</b>	<b>Euro 25,82</b>	<b>Tipo mappale del 09/03/2001 n . 890 .1/2001 in atti dal 09/03/2001 (protocollo n . 37112)</b>
										<b>L. 111.100</b>	<b>L. 49.995</b>	
<b>Notifica</b>						<b>Partita</b>						

**INTESTATI**

N.	DATI ANAGRAFICI	CODICE FISCALE	DIRITTI E ONERI REALI
1	DI MARTINO Rosalia nata a SANTA CATERINA VILLARMOSA il 08/05/1930	DMRRSL30E48I169L*	(1) Proprieta` per 3/9
2	PANZICA Anna Maria nata a CALTANISSETTA il 01/08/1963	PNZNMR63M41B429E*	(1) Proprieta` per 2/9
3	PANZICA Giuseppe nato a CALTANISSETTA il 11/10/1954	PNZGPP54R11B429S*	(1) Proprieta` per 2/9
4	PANZICA Michele nato a CALTANISSETTA il 16/03/1952	PNZMHL52C16B429S*	(1) Proprieta` per 2/9
<b>DATI DERIVANTI DA</b>		del 09/03/2001 n. 890.1/2001 in atti dal 09/03/2001 (protocollo n. 37112)	

 Rilasciata da: **Servizio Telematico**

## Visura per immobile

### Situazione degli atti informatizzati al 26/11/2010

<b>Dati della richiesta</b>	<b>Comune di CALTANISSETTA ( Codice: B429)</b>
	<b>Provincia di CALTANISSETTA</b>
<b>Catasto Terreni</b>	<b>Foglio: 109 Particella: 107</b>

**Immobile**

N.	DATI IDENTIFICATIVI			DATI CLASSAMENTO						DATI DERIVANTI DA		
	Foglio	Particella	Sub	Porz	Qualità Classe		Superficie(m <sup>2</sup> )		Deduz		Reddito	
							ha	are ca			Dominicale	Agrario
1	109	107		AA	MANDORL ETO	2	43	49		Euro 33,69	Euro 16,85	Tabella di variazione del 12/12/2007 n . 36861 .1/2007 in atti dal 12/12/2007 (protocollo n . CL0172972) TRASMISSIONE DATI AGEA AI SENSI DEL DL 3 .10 .2006 N .262
				AB	ULIVETO	2	97	41		Euro 55,34	Euro 35,22	
<b>Notifica</b>				<b>Partita</b>								
<b>Annotazioni</b>				VARIAZIONE COLTURALE ESEGUITA AI SENSI DEL DL 3 .10 .2006 N . 262 , CONVERTITO CON MODIFICAZIONI NELLA LEGGE 24 .11 .2006 N . 286 (ANNO 2007) - QUALITA` DICHIARATA O PARIFICATA A COLTURA PRESENTE NEL QUADRO TARIFFARIO DEL COMUNE								

**INTESTATI**

N.	DATI ANAGRAFICI	CODICE FISCALE	DIRITTI E ONERI REALI
1	DI MARTINO Rosalia nata a SANTA CATERINA VILLARMOSA il 08/05/1930	DMRRL30E48I169L*	(1) Proprieta` per 3/9
2	PANZICA Anna Maria nata a CALTANISSETTA il 01/08/1963	PNZNM63M41B429E*	(1) Proprieta` per 2/9
3	PANZICA Giuseppe nato a CALTANISSETTA il 11/10/1954	PNZGPP54R11B429S*	(1) Proprieta` per 2/9
4	PANZICA Michele nato a CALTANISSETTA il 16/03/1952	PNZMHL52C16B429S*	(1) Proprieta` per 2/9
<b>DATI DERIVANTI DA</b>		DENUNZIA (NEI PASSAGGI PER CAUSA DI MORTE) del 08/12/1992 n . 2377 .2/1993 in atti dal 01/07/1993 Registrazione: UR Sede: CALTANISSETTA Volume: 279 n: 569 del 02/06/1993	

 Rilasciata da: **Servizio Telematico**



## Visura per immobile

### Situazione degli atti informatizzati al 17/01/2011

<b>Dati della richiesta</b>	<b>Comune di CALTANISSETTA ( Codice: B429)</b>
	<b>Provincia di CALTANISSETTA</b>
<b>Catasto Terreni</b>	<b>Foglio: 109 Particella: 534</b>

**Area di enti urbani e promiscui**

N.	DATI IDENTIFICATIVI			DATI CLASSAMENTO					DATI DERIVANTI DA	
	Foglio	Particella	Sub	Porz	Qualità Classe	Superficie(m <sup>2</sup> ) ha are ca	Deduz	Reddito		
								Dominicale	Agrario	
<b>1</b>	<b>109</b>	<b>534</b>		-	<b>ENTE URBANO</b>	<b>13 90</b>				<b>Tipo mappale del 12/09/2000 n . 1806 .2/2000 in atti dal 12/09/2000 (protocollo n . 95559)</b>
<b>Notifica</b>						<b>Partita</b>	1			
<b>Annotazioni</b>	COMPRENDE IL FG. 109 N. 150,151									

 Rilasciata da: **Servizio Telematico**

### Dati della richiesta

Catasto: FABBRICATI

Comune: CALTANISSETTA (B429) (CL)

Foglio: 109

Particella: 534

Elenco Unità Immobiliari Individuate											
N.	Foglio	Particella	Sub	Z.C.	Categoria	Classe	Consistenza	Partita	Rendita(Euro)	Rendita(Lire)	Indirizzo
1	109	534	2	2	A/3	2	7 vani		354,29	686.000	CONTRADA BIGINI, SNC Piano T
2	109	534	3	2	A/3	2	7 vani		354,29	686.000	CONTRADA BIGINI, SNC Piano T-1
3	109	534	4	2	C/2	1	11 mq		28,41	55.000	CONTRADA BIGINI, Piano T
4	109	534	5	2	C/2	1	28 mq		72,30	140.000	CONTRADA BIGINI, Piano T
5	109	534	6	2	C/2	1	4 mq		10,33	20.000	CONTRADA BIGINI, Piano T
6	109	534	1					A			CONTRADA BIGINI, SNC Piano T

## Visura per immobile

### Situazione degli atti informatizzati al 17/01/2011

<b>Dati della richiesta</b>	<b>Comune di CALTANISSETTA ( Codice: B429)</b>
	<b>Provincia di CALTANISSETTA</b>
<b>Catasto Fabbricati</b>	<b>Foglio: 109 Particella: 534 Sub.: 1</b>

**Bene comune non censibile**

N.	DATI IDENTIFICATIVI				DATI DI CLASSAMENTO							DATI DERIVANTI DA
	Sezione Urbana	Foglio	Particella	Sub	Zona Cens.	Micro Zona	Categoria	Classe	Consistenza		Rendita	
<b>1</b>		<b>109</b>	<b>534</b>	<b>1</b>								COSTITUZIONE del 05/10/2000 n . 922 .1/2000 in atti dal 05/10/2000 (protocollo n . 104240) COSTITUZIONE
<b>Indirizzo</b>				CONTRADA BIGINI SNC piano: T;								

 Rilasciata da: **Servizio Telematico**

## Visura per immobile

### Situazione degli atti informatizzati al 17/01/2011

<b>Dati della richiesta</b>	<b>Comune di CALTANISSETTA ( Codice: B429)</b>
<b>Catasto Fabbricati</b>	<b>Provincia di CALTANISSETTA</b>
	<b>Foglio: 109 Particella: 534 Sub.: 2</b>

**Unità immobiliare**

N.	DATI IDENTIFICATIVI				DATI DI CLASSAMENTO							DATI DERIVANTI DA
	Sezione Urbana	Foglio	Particella	Sub	Zona Cens.	Micro Zona	Categoria	Classe	Consistenza		Rendita	
1		109	534	2	2		A/3	2	7 vani		Euro 354,29 L. 686.000	COSTITUZIONE del 05/10/2000 n. 922 .1/2000 in atti dal 05/10/2000 (protocollo n. 104240) COSTITUZIONE
<b>Indirizzo</b>		CONTRADA BIGINI SNC piano: T;										
<b>Notifica</b>	-						<b>Partita</b>	-		<b>Mod.58</b>	3955	
<b>Annotazioni</b>		classamento proposto e validato (D.M. 701/94)										

**INTESTATI**

N.	DATI ANAGRAFICI	CODICE FISCALE	DIRITTI E ONERI REALI
1	DI MARTINO Rosalia nata a SANTA CATERINA VILLARMOSA il 08/05/1930	DMRRSL30E48I169L*	(1) Proprieta` per 3/9
2	PANZICA Anna Maria nata a CALTANISSETTA il 01/08/1963	PNZNM63M41B429E*	(1) Proprieta` per 2/9
3	PANZICA Giuseppe nato a CALTANISSETTA il 11/10/1954	PNZGPP54R11B429S*	(1) Proprieta` per 2/9
4	PANZICA Michele nato a CALTANISSETTA il 16/03/1952	PNZMHL52C16B429S*	(1) Proprieta` per 2/9
<b>DATI DERIVANTI DA</b>		RETTIFICA DI INTESTAZIONE ALL'ATTUALITA' del 27/05/2002 n. 950.1/2002 in atti dal 27/05/2002 (protocollo n. 75468) RETTIFICA D'UFFICIO	

 Rilasciata da: **Servizio Telematico**

## Visura per immobile

### Situazione degli atti informatizzati al 17/01/2011

<b>Dati della richiesta</b>	<b>Comune di CALTANISSETTA ( Codice: B429)</b>
<b>Catasto Fabbricati</b>	<b>Provincia di CALTANISSETTA</b>
	<b>Foglio: 109 Particella: 534 Sub.: 3</b>

**Unità immobiliare**

N.	DATI IDENTIFICATIVI				DATI DI CLASSAMENTO							DATI DERIVANTI DA
	Sezione Urbana	Foglio	Particella	Sub	Zona Cens.	Micro Zona	Categoria	Classe	Consistenza		Rendita	
1		109	534	3	2		A/3	2	7 vani		Euro 354,29 L. 686.000	COSTITUZIONE del 05/10/2000 n . 922 .1/2000 in atti dal 05/10/2000 (protocollo n . 104240) COSTITUZIONE
<b>Indirizzo</b>		CONTRADA BIGINI SNC piano: T-1;										
<b>Notifica</b>	-						<b>Partita</b>	-		<b>Mod.58</b>	3955	
<b>Annotazioni</b>		classamento proposto e validato (D.M. 701/94)										

**INTESTATI**

N.	DATI ANAGRAFICI	CODICE FISCALE	DIRITTI E ONERI REALI
1	DI MARTINO Rosalia nata a SANTA CATERINA VILLARMOSA il 08/05/1930	DMRRSL30E48I169L*	(1) Proprieta` per 3/9
2	PANZICA Anna Maria nata a CALTANISSETTA il 01/08/1963	PNZNM63M41B429E*	(1) Proprieta` per 2/9
3	PANZICA Giuseppe nato a CALTANISSETTA il 11/10/1954	PNZGPP54R11B429S*	(1) Proprieta` per 2/9
4	PANZICA Michele nato a CALTANISSETTA il 16/03/1952	PNZMHL52C16B429S*	(1) Proprieta` per 2/9
<b>DATI DERIVANTI DA</b>		RETTIFICA DI INTESTAZIONE ALL'ATTUALITA' del 27/05/2002 n. 951.1/2002 in atti dal 27/05/2002 (protocollo n. 75469) RETTIFICA D'UFFICIO	

 Rilasciata da: **Servizio Telematico**

## Visura per immobile

### Situazione degli atti informatizzati al 17/01/2011

<b>Dati della richiesta</b>	<b>Comune di CALTANISSETTA ( Codice: B429)</b>
<b>Catasto Fabbricati</b>	<b>Provincia di CALTANISSETTA</b>
	<b>Foglio: 109 Particella: 534 Sub.: 4</b>

**Unità immobiliare**

N.	DATI IDENTIFICATIVI				DATI DI CLASSAMENTO							DATI DERIVANTI DA
	Sezione Urbana	Foglio	Particella	Sub	Zona Cens.	Micro Zona	Categoria	Classe	Consistenza		Rendita	
1		109	534	4	2		C/2	1	11 m <sup>2</sup>		Euro 28,41 L. 55.000	COSTITUZIONE del 05/10/2000 n . 922 .1/2000 in atti dal 05/10/2000 (protocollo n . 104240) COSTITUZIONE
<b>Indirizzo</b>		CONTRADA BIGINI piano: T;										
<b>Notifica</b>	-						<b>Partita</b>	-		<b>Mod.58</b>	3955	
<b>Annotazioni</b>		classamento proposto e validato (D.M. 701/94)										

**INTESTATI**

N.	DATI ANAGRAFICI	CODICE FISCALE	DIRITTI E ONERI REALI
1	DI MARTINO Rosalia nata a SANTA CATERINA VILLARMOSA il 08/05/1930	DMRRSL30E48I169L*	(1) Proprieta` per 3/9
2	PANZICA Anna Maria nata a CALTANISSETTA il 01/08/1963	PNZNM63M41B429E*	(1) Proprieta` per 2/9
3	PANZICA Giuseppe nato a CALTANISSETTA il 11/10/1954	PNZGPP54R11B429S*	(1) Proprieta` per 2/9
4	PANZICA Michele nato a CALTANISSETTA il 16/03/1952	PNZMHL52C16B429S*	(1) Proprieta` per 2/9
<b>DATI DERIVANTI DA</b>		RETTIFICA DI INTESTAZIONE ALL'ATTUALITA' del 27/05/2002 n. 952.1/2002 in atti dal 27/05/2002 (protocollo n. 75470) RETTIFICA D'UFFICIO	

 Rilasciata da: **Servizio Telematico**

## Visura per immobile

### Situazione degli atti informatizzati al 17/01/2011

<b>Dati della richiesta</b>	<b>Comune di CALTANISSETTA ( Codice: B429)</b>
<b>Catasto Fabbricati</b>	<b>Provincia di CALTANISSETTA</b>
	<b>Foglio: 109 Particella: 534 Sub.: 5</b>

**Unità immobiliare**

N.	DATI IDENTIFICATIVI				DATI DI CLASSAMENTO							DATI DERIVANTI DA
	Sezione Urbana	Foglio	Particella	Sub	Zona Cens.	Micro Zona	Categoria	Classe	Consistenza		Rendita	
1		109	534	5	2		C/2	1	28 m <sup>2</sup>		<b>Euro 72,30</b> <b>L. 140.000</b>	COSTITUZIONE del 05/10/2000 n. 922 .1/2000 in atti dal 05/10/2000 (protocollo n. 104240) COSTITUZIONE
<b>Indirizzo</b>		CONTRADA BIGINI piano: T;										
<b>Notifica</b>	-						<b>Partita</b>	-		<b>Mod.58</b>	3955	
<b>Annotazioni</b>		classamento proposto e validato (D.M. 701/94)										

**INTESTATI**

N.	DATI ANAGRAFICI	CODICE FISCALE	DIRITTI E ONERI REALI
1	DI MARTINO Rosalia nata a SANTA CATERINA VILLARMOSA il 08/05/1930	DMRRSL30E48I169L*	(1) Proprieta` per 3/9
2	PANZICA Anna Maria nata a CALTANISSETTA il 01/08/1963	PNZNM63M41B429E*	(1) Proprieta` per 2/9
3	PANZICA Giuseppe nato a CALTANISSETTA il 11/10/1954	PNZGPP54R11B429S*	(1) Proprieta` per 2/9
4	PANZICA Michele nato a CALTANISSETTA il 16/03/1952	PNZMHL52C16B429S*	(1) Proprieta` per 2/9
<b>DATI DERIVANTI DA</b>		RETTIFICA DI INTESTAZIONE ALL'ATTUALITA' del 27/05/2002 n. 953.1/2002 in atti dal 27/05/2002 (protocollo n. 75471) RETTIFICA D'UFFICIO	

 Rilasciata da: **Servizio Telematico**

## Visura per immobile

### Situazione degli atti informatizzati al 17/01/2011

<b>Dati della richiesta</b>	<b>Comune di CALTANISSETTA ( Codice: B429)</b>
<b>Catasto Fabbricati</b>	<b>Provincia di CALTANISSETTA</b> <b>Foglio: 109 Particella: 534 Sub.: 6</b>

**Unità immobiliare**

N.	DATI IDENTIFICATIVI				DATI DI CLASSAMENTO							DATI DERIVANTI DA
	Sezione Urbana	Foglio	Particella	Sub	Zona Cens.	Micro Zona	Categoria	Classe	Consistenza	Rendita		
1		109	534	6	2		C/2	1	4 m <sup>2</sup>		<b>Euro 10,33</b> <b>L. 20.000</b>	COSTITUZIONE del 05/10/2000 n . 922 .1/2000 in atti dal 05/10/2000 (protocollo n . 104240) COSTITUZIONE
<b>Indirizzo</b>		CONTRADA BIGINI piano: T;										
<b>Notifica</b>	-						<b>Partita</b>	-		<b>Mod.58</b>	3955	
<b>Annotazioni</b>	classamento proposto e validato (D.M. 701/94)											

**INTESTATI**

N.	DATI ANAGRAFICI	CODICE FISCALE	DIRITTI E ONERI REALI
1	DI MARTINO Rosalia nata a SANTA CATERINA VILLARMOSA il 08/05/1930	DMRRSL30E48I169L*	(1) Proprieta` per 3/9
2	PANZICA Anna Maria nata a CALTANISSETTA il 01/08/1963	PNZNM63M41B429E*	(1) Proprieta` per 2/9
3	PANZICA Giuseppe nato a CALTANISSETTA il 11/10/1954	PNZGPP54R11B429S*	(1) Proprieta` per 2/9
4	PANZICA Michele nato a CALTANISSETTA il 16/03/1952	PNZMHL52C16B429S*	(1) Proprieta` per 2/9
<b>DATI DERIVANTI DA</b>	RETTIFICA DI INTESTAZIONE ALL'ATTUALITA' del 27/05/2002 n. 954.1/2002 in atti dal 27/05/2002 (protocollo n. 75472) RETTIFICA D'UFFICIO		

 Rilasciata da: **Servizio Telematico**



DITTA 275

## Visura per immobile

### Situazione degli atti informatizzati al 26/11/2010

<b>Dati della richiesta</b>	<b>Comune di CALTANISSETTA ( Codice: B429)</b>
	<b>Provincia di CALTANISSETTA</b>
<b>Catasto Terreni</b>	<b>Foglio: 109 Particella: 395</b>

**Area di enti urbani e promiscui**

N.	DATI IDENTIFICATIVI			DATI CLASSAMENTO					DATI DERIVANTI DA	
	Foglio	Particella	Sub	Porz	Qualità Classe	Superficie(m <sup>2</sup> ) ha are ca	Deduz	Reddito		
								Dominicale	Agrario	
<b>1</b>	<b>109</b>	<b>395</b>		-	<b>ENTE URBANO</b>	<b>19 00</b>				<b>Tipo mappale del 19/10/2000 n . 2378 .1/2000 in atti dal 19/10/2000 (protocollo n . 2413)</b>
<b>Notifica</b>						<b>Partita</b>	1			

 Rilasciata da: **Servizio Telematico**

**Dati della richiesta**

Catasto: FABBRICATI

Comune: CALTANISSETTA (B429) (CL)

Foglio: 109

Particella: 395

Elenco Unità Immobiliari Individuate											
N.	Foglio	Particella	Sub	Z.C.	Categoria	Classe	Consistenza	Partita	Rendita(Euro)	Rendita(Lire)	Indirizzo
1	109	395		2	A/4	3	3,5 vani	27659	113,88	220.500	CONTRADA BIGINI, SN Piano T - S1

## Visura per immobile

### Situazione degli atti informatizzati al 26/11/2010

<b>Dati della richiesta</b>	<b>Comune di CALTANISSETTA ( Codice: B429)</b>
<b>Catasto Fabbricati</b>	<b>Provincia di CALTANISSETTA</b>
	<b>Foglio: 109 Particella: 395</b>

**Unità immobiliare**

N.	DATI IDENTIFICATIVI				DATI DI CLASSAMENTO							DATI DERIVANTI DA
	Sezione Urbana	Foglio	Particella	Sub	Zona Cens.	Micro Zona	Categoria	Classe	Consistenza		Rendita	
1		109	395		2		A/4	3	3,5 vani		<b>Euro 113,88</b> <b>L. 220.500</b>	CLASSAMENTO AUTOMATICO del 09/09/1986 n . 947A/1986 in atti dal 28/08/1990

<b>Indirizzo</b>	CONTRADA BIGINI n. SN piano: T-S1;
------------------	------------------------------------

**INTESTATO**

N.	DATI ANAGRAFICI	CODICE FISCALE	DIRITTI E ONERI REALI
1	TRAMONTANA Renato Alessandro nato a SANTA CATERINA VILLARMOSSA il 31/10/1952	TRMRTL52R31I169W*	(1) Proprieta` per 1/1
<b>DATI DERIVANTI DA</b>	ISTRUMENTO (ATTO PUBBLICO) del 29/10/2007 Nota presentata con Modello Unico n . 12087 .1/2007 in atti dal 06/11/2007 Repertorio n .: 95136 Rogante: PILATO GIUSEPPE Sede: CALTANISSETTA COMPRAVENDITA		

 Rilasciata da: **Servizio Telematico**

## Visura per immobile

### Situazione degli atti informatizzati al 26/11/2010

<b>Dati della richiesta</b>	<b>Comune di CALTANISSETTA ( Codice: B429)</b>
	<b>Provincia di CALTANISSETTA</b>
<b>Catasto Terreni</b>	<b>Foglio: 109 Particella: 154</b>

**Immobile**

N.	DATI IDENTIFICATIVI			DATI CLASSAMENTO						DATI DERIVANTI DA		
	Foglio	Particella	Sub	Porz	Qualità Classe	Superficie(m <sup>2</sup> )		Deduz	Reddito			
						ha	are ca		Dominicale		Agrario	
<b>1</b>	<b>109</b>	<b>154</b>		-	<b>MANDORL ETO</b>	<b>1</b>	<b>32</b>	<b>50</b>		<b>Euro 33,57 L. 65.000</b>	<b>Euro 16,78 L. 32.500</b>	<b>Tipo mappale del 19/10/2000 n . 2378 .1/2000 in atti dal 19/10/2000 (protocollo n . 2413)</b>
<b>Notifica</b>							<b>Partita</b>					

**INTESTATO**

N.	DATI ANAGRAFICI	CODICE FISCALE	DIRITTI E ONERI REALI
1	TRAMONTANA Renato Alessandro nato a SANTA CATERINA VILLARMOSSA il 31/10/1952	TRMRTL52R311169W*	(1) Proprieta` per 1/1
<b>DATI DERIVANTI DA</b>		ISTRUMENTO (ATTO PUBBLICO) del 29/10/2007 Nota presentata con Modello Unico n . 12087 .1/2007 in atti dal 06/11/2007 Repertorio n .: 95136 Rogante: PILATO GIUSEPPE	
		Sede: CALTANISSETTA COMPRAVENDITA	

 Rilasciata da: **Servizio Telematico**

DITTA 277

# Visura per immobile

## Situazione degli atti informatizzati al 26/11/2010

<b>Dati della richiesta</b>	<b>Comune di CALTANISSETTA ( Codice: B429)</b>
<b>Catasto Terreni</b>	<b>Provincia di CALTANISSETTA</b>
	<b>Foglio: 109 Particella: 348</b>

**Immobile**

N.	DATI IDENTIFICATIVI			DATI CLASSAMENTO						DATI DERIVANTI DA			
	Foglio	Particella	Sub	Porz	Qualità Classe	Superficie(m <sup>2</sup> )		Deduz	Reddito				
						ha	are ca		Dominicale		Agrario		
<b>1</b>	<b>109</b>	<b>348</b>		-	<b>MANDORL ETO</b>	<b>2</b>	<b>1</b>	<b>36</b>	<b>50</b>		<b>Euro 105,74 L. 204.750</b>	<b>Euro 52,87 L. 102.375</b>	<b>DENUNZIA (NEI PASSAGGI PER CAUSA DI MORTE) del 10/04/1977 n . 534377 in atti dal 26/06/1989</b>
<b>Notifica</b>							<b>Partita</b>						

**INTESTATI**

N.	DATI ANAGRAFICI	CODICE FISCALE	DIRITTI E ONERI REALI
1	D'ANCA Giuseppe nato a CALTANISSETTA il 22/04/1961	DNCGPP61D22B429I*	(1) Proprieta` per 1/2 in regime di separazione dei beni
2	IAPICHINO Anna nata a CALTANISSETTA il 06/03/1967	PCHNNA67C46B429E*	(1) Proprieta` per 1/2 in regime di separazione dei beni
<b>DATI DERIVANTI DA</b>		ISTRUMENTO (ATTO PUBBLICO) del 15/10/2004 Nota presentata con Modello Unico n . 11572 .1/2004 in atti dal 27/10/2004 Repertorio n .: 8513 Rogante: CANDURA LAURA	
		Sede: CALTANISSETTA COMPRAVENDITA	

 Rilasciata da: **Servizio Telematico**

DITTA 278



## Visura per immobile

### Situazione degli atti informatizzati al 26/11/2010

<b>Dati della richiesta</b>	<b>Comune di CALTANISSETTA ( Codice: B429)</b>
	<b>Provincia di CALTANISSETTA</b>
<b>Catasto Terreni</b>	<b>Foglio: 109 Particella: 763</b>

**Immobile**

N.	DATI IDENTIFICATIVI			DATI CLASSAMENTO					DATI DERIVANTI DA		
	Foglio	Particella	Sub	Porz	Qualità Classe	Superficie(m <sup>2</sup> )	Deduz	Reddito			
						ha are ca			Dominicale	Agrario	
<b>1</b>	<b>109</b>	<b>763</b>		-	<b>MANDORL ETO</b>	<b>2</b>	<b>32 38</b>		<b>Euro 25,08</b>	<b>Euro 12,54</b>	<b>Tipo mappale del 04/11/2009 n . 148344 .1/2009 in atti dal 04/11/2009 (protocollo n . CL0148344) presentato il 04/11/2009</b>
<b>Notifica</b>				<b>Partita</b>							

**INTESTATO**

N.	DATI ANAGRAFICI	CODICE FISCALE	DIRITTI E ONERI REALI
1	RIZZA Giovanna nata a CALTANISSETTA il 18/12/1926	RZZGNN26T58B429V*	(1) Proprieta` per 1/1

 Rilasciata da: **Servizio Telematico**

DITTA 279

## Visura per immobile

### Situazione degli atti informatizzati al 26/11/2010

<b>Dati della richiesta</b>	<b>Comune di CALTANISSETTA ( Codice: B429)</b>
	<b>Provincia di CALTANISSETTA</b>
<b>Catasto Terreni</b>	<b>Foglio: 109 Particella: 351</b>

**Area di enti urbani e promiscui**

N.	DATI IDENTIFICATIVI			DATI CLASSAMENTO					DATI DERIVANTI DA	
	Foglio	Particella	Sub	Porz	Qualità Classe	Superficie(m <sup>2</sup> )	Deduz	Reddito		
						ha are ca			Dominicale	Agrario
1	109	351		-	ENTE URBANO	32 00				<b>VARIAZIONE GEOMETRICA del 25/11/1998 n . 1990 .1/1998 in atti dal 26/11/1998 ATTO IN DEROGA</b>
<b>Notifica</b>						<b>Partita</b>	1			
<b>Annotazioni</b>	VARIA GRAFICAMENTE									

 Rilasciata da: **Servizio Telematico**

**Dati della richiesta**

Catasto: FABBRICATI

Comune: CALTANISSETTA (B429) (CL)

Foglio: 109

Particella: 351

Elenco Unità Immobiliari Individuate											
N.	Foglio	Particella	Sub	Z.C.	Categoria	Classe	Consistenza	Partita	Rendita(Euro)	Rendita(Lire)	Indirizzo
1	109	351		2	A/3	1	7,5 vani	1015650	325,37	630.000	CONTRADA CIRAULA, SNC Piano T-1

## Visura per immobile

### Situazione degli atti informatizzati al 26/11/2010

<b>Dati della richiesta</b>	<b>Comune di CALTANISSETTA ( Codice: B429)</b>
	<b>Provincia di CALTANISSETTA</b>
<b>Catasto Fabbricati</b>	<b>Foglio: 109 Particella: 351</b>

**Unità immobiliare**

N.	DATI IDENTIFICATIVI				DATI DI CLASSAMENTO							DATI DERIVANTI DA
	Sezione Urbana	Foglio	Particella	Sub	Zona Cens.	Micro Zona	Categoria	Classe	Consistenza		Rendita	
1		109	351		2		A/3	1	7,5 vani		<b>Euro 325,37</b> <b>L. 630.000</b>	VARIAZIONE del 22/12/1998 n . D00809 .1/1998 in atti dal 22/12/1998 AMPLIAMENTO ULTIMAZIONE DI FABBRICATO URBANO
<b>Indirizzo</b>				CONTRADA CIRAULA SNC piano: T-1;								
<b>Notifica</b>	-			<b>Partita</b>	1015650		<b>Mod.58</b>	3563				
<b>Annotazioni</b>				classamento proposto e validato (D.M. 701/94) ;in corso di costruzione								

**INTESTATI**

N.	DATI ANAGRAFICI	CODICE FISCALE	DIRITTI E ONERI REALI
1	CALF Giuseppe nato a SERRADIFALCO il 23/03/1943	CLAGPP43C231644Z*	(1) Proprieta` per 1/2
2	GIAMMUSSO Virginia nata a SAN CATALDO il 20/04/1940	GMMVGN40D60H792Z*	(1) Proprieta` per 1/2
<b>DATI DERIVANTI DA</b>			
ISTRUMENTO (ATTO PUBBLICO) del 20/09/1995 Voltura n . 5496 .1/1995 in atti dal 20/11/1998 Repertorio n .: 143076 Rogante: ROMANO Sede: CALTANISSETTA Registrazione: UR Sede: CALTANISSETTA n: 2260 del 10/10/1995 VENDITA			

 Rilasciata da: **Servizio Telematico**

DITTA 280

## Visura per immobile

### Situazione degli atti informatizzati al 26/11/2010

<b>Dati della richiesta</b>	<b>Comune di CALTANISSETTA ( Codice: B429)</b>
	<b>Provincia di CALTANISSETTA</b>
<b>Catasto Terreni</b>	<b>Foglio: 109 Particella: 350</b>

**Immobile**

N.	DATI IDENTIFICATIVI			DATI CLASSAMENTO					DATI DERIVANTI DA	
	Foglio	Particella	Sub	Porz	Qualità Classe	Superficie(m²) ha are ca	Deduz	Reddito		
<b>1</b>	<b>109</b>	<b>350</b>		-	<b>MANDORL ETO 2</b>	<b>50 70</b>		<b>Euro 39,28 L. 76.050</b>	<b>Euro 19,64 L. 38.025</b>	<b>FRAZIONAMENTO n. 43251 in atti dal 26/06/1989</b>
<b>Notifica</b>						<b>Partita</b>	47739			

**INTESTATO**

N.	DATI ANAGRAFICI	CODICE FISCALE	DIRITTI E ONERI REALI
1	RIZZO Virgilio nato a CALTANISSETTA il 26/10/1923	RZZVGL23R26B429N*	(1) Proprieta` per 1000/1000
<b>DATI DERIVANTI DA</b>		ISTRUMENTO (ATTO PUBBLICO) del 06/07/1978 Voltura n . 2689 .1/1978 in atti dal 03/02/1992 Repertorio n .: 111987 Rogante: GIUSEPPE IELO Sede: CALTANISSETTA	
Registrazione: UR Sede: CALTANISSETTA n: 3224 del 24/07/1978			

 Rilasciata da: **Servizio Telematico**

DITTA 281



## Visura per immobile

### Situazione degli atti informatizzati al 26/11/2010

<b>Dati della richiesta</b>	<b>Comune di CALTANISSETTA ( Codice: B429)</b>
	<b>Provincia di CALTANISSETTA</b>
<b>Catasto Terreni</b>	<b>Foglio: 109 Particella: 375</b>

**Immobile**

N.	DATI IDENTIFICATIVI			DATI CLASSAMENTO						DATI DERIVANTI DA		
	Foglio	Particella	Sub	Porz	Qualità Classe	Superficie(m²)		Deduz	Reddito			
						ha	are ca		Dominicale		Agrario	
<b>1</b>	<b>109</b>	<b>375</b>		-	<b>MANDORL ETO</b>	<b>2</b>	<b>40</b>	<b>70</b>		<b>Euro 31,53 L. 61.050</b>	<b>Euro 15,76 L. 30.525</b>	<b>FRAZIONAMENTO n. 43251 in atti dal 26/06/1989</b>
<b>Notifica</b>							<b>Partita</b>					

**INTESTATO**

N.	DATI ANAGRAFICI	CODICE FISCALE	DIRITTI E ONERI REALI
1	CALA` Daniele nato a SAN CATALDO il 06/06/1988	CLADNL88H06H792S	(1) Proprieta` per 1/1
<b>DATI DERIVANTI DA</b>		ISTRUMENTO (ATTO PUBBLICO) del 11/09/2009 Nota presentata con Modello Unico n . 10545 .1/2009 in atti dal 08/10/2009 Repertorio n .: 239246 Rogante: ROMANO	
		SALVATORE Sede: CALTANISSETTA COMPRAVENDITA	

 Rilasciata da: **Servizio Telematico**

DITTA 282

## Visura per immobile

### Situazione degli atti informatizzati al 26/11/2010

<b>Dati della richiesta</b>	<b>Comune di CALTANISSETTA ( Codice: B429)</b>
	<b>Provincia di CALTANISSETTA</b>
<b>Catasto Terreni</b>	<b>Foglio: 109 Particella: 160</b>

**Area di enti urbani e promiscui**

N.	DATI IDENTIFICATIVI			DATI CLASSAMENTO						DATI DERIVANTI DA	
	Foglio	Particella	Sub	Porz	Qualità Classe	Superficie(m <sup>2</sup> )	Deduz	Reddito			
						ha are ca		Dominicale	Agrario		
<b>1</b>	<b>109</b>	<b>160</b>		-	<b>ENTE URBANO</b>	<b>13 25</b>					<b>Tabella di variazione del 30/08/2010 n . 3480 .1/2010 in atti dal 30/08/2010 (protocollo n . CL0123266) BONIFICA IDENTIFICATIVO CATASTALE</b>
<b>Notifica</b>						<b>Partita</b>	1				

 Rilasciata da: **Servizio Telematico**

**Dati della richiesta**

Catasto: FABBRICATI

Comune: CALTANISSETTA (B429) (CL)

Foglio: 109

Particella: 160

Elenco Unità Immobiliari Individuate											
N.	Foglio	Particella	Sub	Z.C.	Categoria	Classe	Consistenza	Partita	Rendita(Euro)	Rendita(Lire)	Indirizzo
1	109	160		2	A/7	1	10,5 vani	22893	596,51	1.155.000	CONTRADA BIGINI, Piano S1 - T

## Visura per immobile

### Situazione degli atti informatizzati al 26/11/2010

<b>Dati della richiesta</b>	<b>Comune di CALTANISSETTA ( Codice: B429)</b>
<b>Catasto Fabbricati</b>	<b>Provincia di CALTANISSETTA</b>
	<b>Foglio: 109 Particella: 160</b>

**Unità immobiliare**

N.	DATI IDENTIFICATIVI				DATI DI CLASSAMENTO							DATI DERIVANTI DA
	Sezione Urbana	Foglio	Particella	Sub	Zona Cens.	Micro Zona	Categoria	Classe	Consistenza		Rendita	
1		109	160		2		A/7	1	10,5 vani		Euro 596,51 L. 1.155.000	CLASSAMENTO del 20/09/1978 n . 3035 .1/1978 in atti dal 11/08/1997
<b>Indirizzo</b>		CONTRADA BIGINI piano: S1-T-1;										
<b>Notifica</b>	-						<b>Partita</b>	22893	<b>Mod.58</b>	-		

**INTESTATO**

N.	DATI ANAGRAFICI	CODICE FISCALE	DIRITTI E ONERI REALI
1	DI FORTI Luigi nato a CALTANISSETTA il 14/05/1938	DFRLGU38E14B429D*	(1) Proprieta` per 1000/1000
<b>DATI DERIVANTI DA</b>		Impianto meccanografico del 30/06/1987	

 Rilasciata da: **Servizio Telematico**

DITTA 283

# Visura per immobile

## Situazione degli atti informatizzati al 26/11/2010

<b>Dati della richiesta</b>	<b>Comune di CALTANISSETTA ( Codice: B429)</b>
	<b>Provincia di CALTANISSETTA</b>
<b>Catasto Terreni</b>	<b>Foglio: 109 Particella: 653</b>

**Immobile**

N.	DATI IDENTIFICATIVI			DATI CLASSAMENTO					DATI DERIVANTI DA	
	Foglio	Particella	Sub	Porz	Qualità Classe	Superficie(m <sup>2</sup> )	Deduz	Reddito		
						ha are ca			Dominicale	Agrario
<b>1</b>	<b>109</b>	<b>653</b>		-	<b>ULIVETO 2</b>	<b>32 86</b>		<b>Euro 18,67</b>	<b>Euro 11,88</b>	<b>Tipo mappale del 29/03/2006 n . 22226 .1/2006 in atti dal 29/03/2006 (protocollo n . CL0022226)</b>
<b>Notifica</b>				<b>Partita</b>						

**INTESTATO**

N.	DATI ANAGRAFICI	CODICE FISCALE	DIRITTI E ONERI REALI
1	GIORDANO Salvatore nato a CALTANISSETTA il 18/11/1959	GRDSVT59S18B429R*	(1) Proprieta` per 1/1
<b>DATI DERIVANTI DA</b>		RICONGIUNGIMENTO DI USUFRUTTO del 18/10/2009 n. 286.2/2010 in atti dal 14/01/2010 (protocollo n. CL0005118) CERTIFICATO DI MORTE	

 Rilasciata da: **Servizio Telematico**

DITTA 284



# Visura per immobile

## Situazione degli atti informatizzati al 26/11/2010

<b>Dati della richiesta</b>	<b>Comune di CALTANISSETTA ( Codice: B429)</b>
	<b>Provincia di CALTANISSETTA</b>
<b>Catasto Terreni</b>	<b>Foglio: 109 Particella: 552</b>

**Immobile**

N.	DATI IDENTIFICATIVI			DATI CLASSAMENTO					DATI DERIVANTI DA	
	Foglio	Particella	Sub	Porz	Qualità Classe	Superficie(m <sup>2</sup> )	Deduz	Reddito		
						ha are ca			Dominicale	Agrario
<b>1</b>	<b>109</b>	<b>552</b>		-	<b>ULIVETO 2</b>	<b>34 15</b>		<b>Euro 19,40</b> <b>L. 37.565</b>	<b>Euro 12,35</b> <b>L. 23.905</b>	<b>Tabella di variazione del 07/12/2000 n . 2949 .1/2000 in atti dal 07/12/2000 (protocollo n . 37207)</b>
<b>Notifica</b>				<b>Partita</b>						
<b>Annotationi</b>	PAR.LLA GENERATA DA TIPO DI FRAZ. VALIDO AI SOLI FINI ULTIMO COMMA ART.18 LEGGE 47/85									
<b>INTESTATO</b>										
N.	DATI ANAGRAFICI						CODICE FISCALE		DIRITTI E ONERI REALI	
1	GIORDANO Maria Antonia nata a CALTANISSETTA il 27/08/1954						GRDMNT54M67B429Z*		(1) Proprieta` per 1/1	
<b>DATI DERIVANTI DA</b>				RICONGIUNGIMENTO DI USUFRUTTO del 18/10/2009 n. 8512.1/2010 in atti dal 01/09/2010 (protocollo n. CL0124479)						

 Rilasciata da: **Servizio Telematico**

DITTA 285

## Visura per immobile

### Situazione degli atti informatizzati al 26/11/2010

<b>Dati della richiesta</b>	<b>Comune di CALTANISSETTA ( Codice: B429)</b>
	<b>Provincia di CALTANISSETTA</b>
<b>Catasto Terreni</b>	<b>Foglio: 109 Particella: 110</b>

**Immobile**

N.	DATI IDENTIFICATIVI			DATI CLASSAMENTO					DATI DERIVANTI DA	
	Foglio	Particella	Sub	Porz	Qualità Classe	Superficie(m <sup>2</sup> )	Deduz	Reddito		
						ha are ca			Dominicale	Agrario
<b>1</b>	<b>109</b>	<b>110</b>		-	<b>ULIVETO 2</b>	<b>34 25</b>		<b>Euro 19,46</b> <b>L. 37.675</b>	<b>Euro 12,38</b> <b>L. 23.975</b>	<b>Tabella di variazione del 07/12/2000 n . 2949 .1/2000 in atti dal 07/12/2000 (protocollo n . 37207)</b>

<b>Notifica</b>		<b>Partita</b>	
<b>Annotationi</b>	PAR.LLA GENERATA DA TIPO DI FRAZ. VALIDO AI SOLI FINI ULTIMO COMMA ART.18 LEGGE 47/85		

**INTESTATO**

N.	DATI ANAGRAFICI	CODICE FISCALE	DIRITTI E ONERI REALI
1	GIORDANO Grazia nata a CALTANISSETTA il 03/11/1947	GRDGRZ47S43B429U*	(1) Proprieta` per 1/1
<b>DATI DERIVANTI DA</b>	RICONGIUNGIMENTO DI USUFRUTTO del 18/10/2009 n. 286.1/2010 in atti dal 14/01/2010 (protocollo n. CL0005118) CERTIFICATO DI MORTE		

 Rilasciata da: **Servizio Telematico**

DITTA 286

# Visura per immobile

## Situazione degli atti informatizzati al 26/11/2010

<b>Dati della richiesta</b>	<b>Comune di CALTANISSETTA ( Codice: B429)</b>
	<b>Provincia di CALTANISSETTA</b>
<b>Catasto Terreni</b>	<b>Foglio: 109 Particella: 111</b>

**Immobile**

N.	DATI IDENTIFICATIVI			DATI CLASSAMENTO					DATI DERIVANTI DA	
	Foglio	Particella	Sub	Porz	Qualità Classe	Superficie(m <sup>2</sup> )	Deduz	Reddito		
						ha are ca			Dominicale	Agrario
<b>1</b>	<b>109</b>	<b>111</b>		-	<b>SEMIN ARBOR 2</b>	<b>17 70</b>		<b>Euro 9,60</b>	<b>Euro 2,74</b>	<b>Tipo mappale del 24/06/2002 n . 977 .1/2002 in atti dal 24/06/2002 (protocollo n . 1655)</b>
<b>Notifica</b>						<b>Partita</b>				

**INTESTATI**

N.	DATI ANAGRAFICI	CODICE FISCALE	DIRITTI E ONERI REALI
1	CANNATA Carmelo nato a MODICA il 15/08/1926	CNNCML26M15F258Q*	(1) Proprieta` per 1/2
2	PETITTO Elvira;MAR CANNATA nata a SAN CATALDO il 18/12/1935	PTTLVR35T58H792G*	(1) Proprieta` per 1/2

 Rilasciata da: **Servizio Telematico**

# Visura per immobile

## Situazione degli atti informatizzati al 26/11/2010

<b>Dati della richiesta</b>	<b>Comune di CALTANISSETTA ( Codice: B429)</b>
	<b>Provincia di CALTANISSETTA</b>
<b>Catasto Terreni</b>	<b>Foglio: 109 Particella: 333</b>

**Immobile**

N.	DATI IDENTIFICATIVI			DATI CLASSAMENTO					DATI DERIVANTI DA	
	Foglio	Particella	Sub	Porz	Qualità Classe	Superficie(m <sup>2</sup> )	Deduz	Reddito		
						ha are ca		Dominicale		Agrario
<b>1</b>	<b>109</b>	<b>333</b>		-	<b>MANDORL ETO 2</b>	<b>07 60</b>		<b>Euro 5,89 L. 11.400</b>	<b>Euro 2,94 L. 5.700</b>	<b>Impianto meccanografico del 24/10/1977</b>
<b>Notifica</b>						<b>Partita</b>	27270			

**INTESTATI**

N.	DATI ANAGRAFICI	CODICE FISCALE	DIRITTI E ONERI REALI
1	CANNATA Carmelo nato a MODICA il 15/08/1926	CNNCML26M15F258Q*	(1) Proprieta` per 1/2
2	PETITTO Elvira;MAR CANNATA nata a SAN CATALDO il 18/12/1935	PTTLVR35T58H792G*	(1) Proprieta` per 1/2

 Rilasciata da: **Servizio Telematico**

DITTA 287

## Visura per immobile

### Situazione degli atti informatizzati al 26/11/2010

<b>Dati della richiesta</b>	<b>Comune di CALTANISSETTA ( Codice: B429)</b>
	<b>Provincia di CALTANISSETTA</b>
<b>Catasto Terreni</b>	<b>Foglio: 109 Particella: 431</b>

**Area di enti urbani e promiscui**

N.	DATI IDENTIFICATIVI			DATI CLASSAMENTO						DATI DERIVANTI DA	
	Foglio	Particella	Sub	Porz	Qualità Classe	Superficie(m <sup>2</sup> )	Deduz	Reddito			
						ha are ca		Dominicale	Agrario		
<b>1</b>	<b>109</b>	<b>431</b>		-	<b>ENTE URBANO</b>	<b>07 10</b>					<b>VARIAZIONE D'UFFICIO del 19/12/1988 n . 3528 .1/2010 in atti dal 30/08/2010 (protocollo n . CL0123454) BIC T .M .1655/88</b>
<b>Notifica</b>						<b>Partita</b>	1				
<b>Annotazioni</b>	di immobile: MIGLIORE PRECISAZIONE DI SUPERFICIE										

 Rilasciata da: **Servizio Telematico**



**Dati della richiesta**

Catasto: FABBRICATI

Comune: CALTANISSETTA (B429) (CL)

Foglio: 109

Particella: 431

Elenco Unità Immobiliari Individuate											
N.	Foglio	Particella	Sub	Z.C.	Categoria	Classe	Consistenza	Partita	Rendita(Euro)	Rendita(Lire)	Indirizzo
1	109	431		2	A/2	2	9,5 vani	27220	686,89	1.330.000	CONTRADA BIGINI, Piano T - 1

## Visura per immobile

### Situazione degli atti informatizzati al 26/11/2010

<b>Dati della richiesta</b>	<b>Comune di CALTANISSETTA ( Codice: B429)</b>
<b>Catasto Fabbricati</b>	<b>Provincia di CALTANISSETTA</b>
	<b>Foglio: 109 Particella: 431</b>

**Unità immobiliare**

N.	DATI IDENTIFICATIVI				DATI DI CLASSAMENTO							DATI DERIVANTI DA
	Sezione Urbana	Foglio	Particella	Sub	Zona Cens.	Micro Zona	Categoria	Classe	Consistenza		Rendita	
1		109	431		2		A/2	2	9,5 vani		Euro 686,89 L. 1.330.000	CLASSAMENTO AUTOMATICO del 22/05/1989 n . 171A/1989 in atti dal 28/08/1990
<b>Indirizzo</b>				CONTRADA BIGINI piano: T-1-2;								
<b>Notifica</b>	-						<b>Partita</b>	27220		<b>Mod.58</b>	-	

**INTESTATI**

N.	DATI ANAGRAFICI	CODICE FISCALE	DIRITTI E ONERI REALI
1	CANNATA Carmelo nato a MODICA il 15/08/1926	CNNCML26M15F258Q*	(1) Proprieta` per 500/1000
2	PETTITO Elvira nata a SAN CATALDO il 18/12/1935	PTTLVR35T58H792G*	(1) Proprieta` per 500/1000
<b>DATI DERIVANTI DA</b>		in atti dal 28/08/1990	

 Rilasciata da: **Servizio Telematico**

DITTA 288

## Visura per immobile

### Situazione degli atti informatizzati al 26/11/2010

<b>Dati della richiesta</b>	<b>Comune di CALTANISSETTA ( Codice: B429)</b>
	<b>Provincia di CALTANISSETTA</b>
<b>Catasto Terreni</b>	<b>Foglio: 109 Particella: 112</b>

**Immobile**

N.	DATI IDENTIFICATIVI			DATI CLASSAMENTO					DATI DERIVANTI DA	
	Foglio	Particella	Sub	Porz	Qualità Classe	Superficie(m <sup>2</sup> )	Deduz	Reddito		
						ha are ca			Dominicale	Agrario
<b>1</b>	<b>109</b>	<b>112</b>		-	<b>SEMINATIVO 2</b>	<b>39 20</b>		<b>Euro 20,25</b> <b>L. 39.200</b>	<b>Euro 6,07</b> <b>L. 11.760</b>	<b>Impianto meccanografico del 24/10/1977</b>
<b>Notifica</b>						<b>Partita</b>	3445			

**INTESTATO**

N.	DATI ANAGRAFICI	CODICE FISCALE	DIRITTI E ONERI REALI
1	SCALIA Alberto nato a CALTANISSETTA il 28/03/1955	SCLLRT55C28B429D*	(1) Proprieta` per 1000/1000
<b>DATI DERIVANTI DA</b>	ISTRUMENTO (ATTO PUBBLICO) del 05/01/1989 n . 493 .2/1989 in atti dal 17/04/1993 Rogante: G PILATO Sede: CALTANISSETTA Registrazione: Sede: CALTANISSETTA n: 60 del 05/01/1989		

 Rilasciata da: **Servizio Telematico**

DITTA 289

# Visura per immobile

## Situazione degli atti informatizzati al 26/11/2010

<b>Dati della richiesta</b>	<b>Comune di CALTANISSETTA ( Codice: B429)</b>
	<b>Provincia di CALTANISSETTA</b>
<b>Catasto Terreni</b>	<b>Foglio: 109 Particella: 411</b>

**Area di enti urbani e promiscui**

N.	DATI IDENTIFICATIVI			DATI CLASSAMENTO					DATI DERIVANTI DA	
	Foglio	Particella	Sub	Porz	Qualità Classe	Superficie(m <sup>2</sup> ) ha are ca	Deduz	Reddito		
								Dominicale	Agrario	
<b>1</b>	<b>109</b>	<b>411</b>		-	<b>ENTE URBANO</b>	<b>29 90</b>				<b>VARIAZIONE GEOMETRICA del 26/08/1997 n . 1579 .1/1997 in atti dal 26/08/1997</b>
<b>Notifica</b>						<b>Partita</b>	1			
<b>Annotazioni</b>	COMPRENDE IL FG. 109 N. 327									

 Rilasciata da: **Servizio Telematico**

### Dati della richiesta

Catasto: FABBRICATI

Comune: CALTANISSETTA (B429) (CL)

Foglio: 109

Particella: 411

Elenco Unità Immobiliari Individuate											
N.	Foglio	Particella	Sub	Z.C.	Categoria	Classe	Consistenza	Partita	Rendita(Euro)	Rendita(Lire)	Indirizzo
1	109	411	2	2	C/1	3	517 mq		18.236,66	35.311.100	CONTRADA BIGINI, SNC Piano T
2	109	411	3	2	A/7	1	7 vani		397,67	770.000	CONTRADA BIGINI, SNC Piano 1
3	109	411	4	2	A/7	1	5,5 vani		312,46	605.000	CONTRADA BIGINI, SN Piano 1
4	109	411	1					A			CONTRADA BIGINI, Piano T

## Visura per immobile

### Situazione degli atti informatizzati al 26/11/2010

<b>Dati della richiesta</b>	<b>Comune di CALTANISSETTA ( Codice: B429)</b>
	<b>Provincia di CALTANISSETTA</b>
<b>Catasto Fabbricati</b>	<b>Foglio: 109 Particella: 411 Sub.: 1</b>

**Bene comune non censibile**

N.	DATI IDENTIFICATIVI				DATI DI CLASSAMENTO							DATI DERIVANTI DA
	Sezione Urbana	Foglio	Particella	Sub	Zona Cens.	Micro Zona	Categoria	Classe	Consistenza		Rendita	
<b>1</b>		<b>109</b>	<b>411</b>	<b>1</b>								VARIAZIONE del 24/11/1987 n . 791A .1/1987 in atti dal 25/05/2001 (protocollo n . 79289) B .C .N .C . SFUGGITO
<b>Indirizzo</b>					CONTRADA BIGINI piano: T;							
<b>Notifica</b>	-							<b>Partita</b>	A	<b>Mod.58</b>	11241	

 Rilasciata da: **Servizio Telematico**



# Visura per immobile

## Situazione degli atti informatizzati al 26/11/2010

<b>Dati della richiesta</b>	<b>Comune di CALTANISSETTA ( Codice: B429)</b>
	<b>Provincia di CALTANISSETTA</b>
<b>Catasto Fabbricati</b>	<b>Foglio: 109 Particella: 411 Sub.: 2</b>

**Unità immobiliare**

N.	DATI IDENTIFICATIVI				DATI DI CLASSAMENTO							DATI DERIVANTI DA
	Sezione Urbana	Foglio	Particella	Sub	Zona Cens.	Micro Zona	Categoria	Classe	Consistenza		Rendita	
1		109	411	2	2		C/1	3	517 m <sup>2</sup>		Euro 18.236,66 L. 35.311.100	VARIAZIONE del 23/05/2001 n . 1148 .1/2001 in atti dal 23/05/2001 (protocollo n . 78247) AMPLIAMENTO -DIVERSA DISTRIBUZIONE DEGLI SPAZI INTERNI
<b>Indirizzo</b>		CONTRADA BIGINI SNC piano: T;										
<b>Notifica</b>	-				<b>Partita</b>	-			<b>Mod.58</b>	11241		
<b>Annotazioni</b>		classamento proposto e validato (D.M. 701/94)										

**INTESTATI**

N.	DATI ANAGRAFICI	CODICE FISCALE	DIRITTI E ONERI REALI
1	DELL' AIRA Giuseppe nato a CALTANISSETTA il 20/05/1936	DLLGPP36E20B429A*	Livellario
2	DEMANIO DELLO STATO ANTICO		Concedente in parte
3	PIA OPERA DEL S. S. SACRAMENTO DEL CREDO DI CALTANISSETTA		Concedente in parte
<b>DATI DERIVANTI DA</b>		in atti dal 28/08/1990	

 Rilasciata da: **Servizio Telematico**

## Visura per immobile

### Situazione degli atti informatizzati al 26/11/2010

<b>Dati della richiesta</b>	<b>Comune di CALTANISSETTA ( Codice: B429)</b>
<b>Catasto Fabbricati</b>	<b>Provincia di CALTANISSETTA</b>
	<b>Foglio: 109 Particella: 411 Sub.: 3</b>

**Unità immobiliare**

N.	DATI IDENTIFICATIVI				DATI DI CLASSAMENTO							DATI DERIVANTI DA
	Sezione Urbana	Foglio	Particella	Sub	Zona Cens.	Micro Zona	Categoria	Classe	Consistenza		Rendita	
1		109	411	3	2		A/7	1	7 vani		<b>Euro 397,67</b> <b>L. 770.000</b>	AMPLIAMENTO del 23/05/2001 n . 1150 .1/2001 in atti dal 23/05/2001 (protocollo n . 78266) AMPLIAMENTO
<b>Indirizzo</b>		CONTRADA BIGINI SNC piano: 1;										
<b>Notifica</b>	-						<b>Partita</b>	-		<b>Mod.58</b>	11241	
<b>Annotazioni</b>	classamento proposto e validato (D.M. 701/94)											

**INTESTATI**

N.	DATI ANAGRAFICI	CODICE FISCALE	DIRITTI E ONERI REALI
1	DELL' AIRA Giuseppe nato a CALTANISSETTA il 20/05/1936	DLLGPP36E20B429A*	Livellario
2	DEMANIO DELLO STATO ANTICO		Concedente in parte
3	PIA OPERA DEL S. S. SACRAMENTO DEL CREDO DI CALTANISSETTA		Concedente in parte
<b>DATI DERIVANTI DA</b>	in atti dal 28/08/1990		

 Rilasciata da: **Servizio Telematico**

## Visura per immobile

### Situazione degli atti informatizzati al 26/11/2010

<b>Dati della richiesta</b>	<b>Comune di CALTANISSETTA ( Codice: B429)</b>
<b>Catasto Fabbricati</b>	<b>Provincia di CALTANISSETTA</b>
	<b>Foglio: 109 Particella: 411 Sub.: 4</b>

**Unità immobiliare**

N.	DATI IDENTIFICATIVI				DATI DI CLASSAMENTO							DATI DERIVANTI DA
	Sezione Urbana	Foglio	Particella	Sub	Zona Cens.	Micro Zona	Categoria	Classe	Consistenza	Rendita		
1		109	411	4	2		A/7	1	5,5 vani		<b>Euro 312,46</b> <b>L. 605.000</b>	UNITA' AFFERENTI EDIFICATE IN SOPRAELEVAZIONE del 24/05/2001 n . 515 .1/2001 in atti dal 24/05/2001 (protocollo n . 78743) UNITA AFFERENTI EDIFICATE IN SOPRAELEVAZIONE
<b>Indirizzo</b>		CONTRADA BIGINI n. SN piano: 1;										
<b>Notifica</b>	-						<b>Partita</b>	-		<b>Mod.58</b>	11241	
<b>Annotazioni</b>		classamento proposto e validato (D.M. 701/94)										

**INTESTATI**

N.	DATI ANAGRAFICI	CODICE FISCALE	DIRITTI E ONERI REALI
1	CURATOLO Maria Catena nata a CALTANISSETTA il 17/05/1969	CRTMCT69E57B429E	(5) Enfiteusi per 1/2 LIVELLARIO
2	DELL' AIRA Salvatore nato a CALTANISSETTA il 08/12/1965	DLLSVT65T08B429Z	(5) Enfiteusi per 1/2 LIVELLARIO in regime di separazione dei beni
3	DEMANIO DELLO STATO (ANTICO DEMANIO) con sede in CALTANISSETTA	0000000018	(4) Diritto del concedente per 1/2 CONCEDENTE IN PARTE
4	PIA OPERA DEL SS. SACRAMENTO DEL CIRCOLO DI CALTANISSETTA con sede in CALTANISSETTA	0000000026	(4) Diritto del concedente per 1/2 CONCEDENTE IN PARTE
<b>DATI DERIVANTI DA</b>		RETTIFICA DI INTESTAZIONE ALL'ATTUALITA' del 26/03/2009 Voltura n . 3253 .1/2009 in atti dal 20/05/2009 (protocollo n . CL0053739) Repertorio n .: 238762 Rogante: ROMANO Sede: CALTANISSETTA CONTROLLO ESITI 4126 .1/09	

DITTA 290

# Visura per immobile

## Situazione degli atti informatizzati al 26/11/2010

<b>Dati della richiesta</b>	<b>Comune di CALTANISSETTA ( Codice: B429)</b>
	<b>Provincia di CALTANISSETTA</b>
<b>Catasto Terreni</b>	<b>Foglio: 109 Particella: 250</b>

**Immobile**

N.	DATI IDENTIFICATIVI			DATI CLASSAMENTO					DATI DERIVANTI DA	
	Foglio	Particella	Sub	Porz	Qualità Classe	Superficie(m <sup>2</sup> )	Deduz	Reddito		
						ha are ca		Dominicale		Agrario
<b>1</b>	<b>109</b>	<b>250</b>		-	<b>SEMIN ARBOR 2</b>	<b>31 00</b>		<b>Euro 16,81 L. 32.550</b>	<b>Euro 4,80 L. 9.300</b>	<b>Impianto meccanografico del 24/10/1977</b>
<b>Notifica</b>					<b>Partita</b>	10878				

**INTESTATI**

N.	DATI ANAGRAFICI	CODICE FISCALE	DIRITTI E ONERI REALI
1	DEMANIO DELLO STATO ANTICO DEMANIO		Concedente in parte
2	PIA OPERA DEL SS SACRAMENTO DEL CIRCOLO CALTANISSETTA		Concedente in parte
3	SCALIA Alberto nato a CALTANISSETTA il 28/03/1955	SCLLRT55C28B429D*	Livellario
<b>DATI DERIVANTI DA</b>		ISTRUMENTO (ATTO PUBBLICO) del 05/01/1989 n . 493 .1/1989 in atti dal 17/04/1993 Rogante: G PILATO Sede: CALTANISSETTA Registrazione: Sede: CALTANISSETTA n: 60 del 05/01/1989	

 Rilasciata da: **Servizio Telematico**

## Visura per immobile

### Situazione degli atti informatizzati al 26/11/2010

<b>Dati della richiesta</b>	<b>Comune di CALTANISSETTA ( Codice: B429)</b>
	<b>Provincia di CALTANISSETTA</b>
<b>Catasto Terreni</b>	<b>Foglio: 109 Particella: 251</b>

**Immobile**

N.	DATI IDENTIFICATIVI			DATI CLASSAMENTO					DATI DERIVANTI DA	
	Foglio	Particella	Sub	Porz	Qualità Classe	Superficie(m <sup>2</sup> )	Deduz	Reddito		
						ha are ca		Dominicale		Agrario
<b>1</b>	<b>109</b>	<b>251</b>		-	<b>SEMIN ARBOR 2</b>	<b>16 70</b>		<b>Euro 9,06 L. 17.535</b>	<b>Euro 2,59 L. 5.010</b>	<b>Impianto meccanografico del 24/10/1977</b>
<b>Notifica</b>					<b>Partita</b>	10880				

**INTESTATI**

N.	DATI ANAGRAFICI	CODICE FISCALE	DIRITTI E ONERI REALI
1	DEMANIO DELLO STATO ANTICO DEMANIO		Concedente in parte
2	PIA OPERA DEL SS SACRAMENTO DEL CIRCOLO CALTANISSETTA		Concedente in parte
3	SCALIA Alberto nato a CALTANISSETTA il 28/03/1955	SCLLRT55C28B429D*	Livellario
<b>DATI DERIVANTI DA</b>		ISTRUMENTO (ATTO PUBBLICO) del 05/01/1989 n . 493 .1/1989 in atti dal 17/04/1993 Rogante: G PILATO Sede: CALTANISSETTA Registrazione: Sede: CALTANISSETTA n: 60 del 05/01/1989	

 Rilasciata da: **Servizio Telematico**

DITTA 291

## Visura per immobile

### Situazione degli atti informatizzati al 26/11/2010

<b>Dati della richiesta</b>	<b>Comune di CALTANISSETTA ( Codice: B429)</b>
	<b>Provincia di CALTANISSETTA</b>
<b>Catasto Terreni</b>	<b>Foglio: 109 Particella: 401</b>

**Area di enti urbani e promiscui**

N.	DATI IDENTIFICATIVI			DATI CLASSAMENTO						DATI DERIVANTI DA	
	Foglio	Particella	Sub	Porz	Qualità Classe	Superficie(m <sup>2</sup> )	Deduz	Reddito			
						ha are ca		Dominicale	Agrario		
<b>1</b>	<b>109</b>	<b>401</b>		-	<b>ENTE URBANO</b>	<b>05 30</b>					<b>TIPO MAPPALE del 12/10/2000 n . 1 .1/2000 in atti dal 13/10/2000 (protocollo n . 00107271) T .M .1489/87</b>
<b>Notifica</b>						<b>Partita</b>	1				

 Rilasciata da: **Servizio Telematico**



### Dati della richiesta

Catasto: FABBRICATI

Comune: CALTANISSETTA (B429) (CL)

Foglio: 109

Particella: 401

Elenco Unità Immobiliari Individuate											
N.	Foglio	Particella	Sub	Z.C.	Categoria	Classe	Consistenza	Partita	Rendita(Euro)	Rendita(Lire)	Indirizzo
1	109	401						C			
2	109	401	1	2	A/3	1	7,5 vani		325,37	630.000	CONTRADA BIGINI, SNC Piano T-S1

## Visura per immobile

### Situazione degli atti informatizzati al 26/11/2010

<b>Dati della richiesta</b>	<b>Comune di CALTANISSETTA ( Codice: B429)</b>
<b>Catasto Fabbricati</b>	<b>Provincia di CALTANISSETTA</b>
	<b>Foglio: 109 Particella: 401 Sub.: 1</b>

**Unità immobiliare**

N.	DATI IDENTIFICATIVI				DATI DI CLASSAMENTO							DATI DERIVANTI DA
	Sezione Urbana	Foglio	Particella	Sub	Zona Cens.	Micro Zona	Categoria	Classe	Consistenza		Rendita	
1		109	401	1	2		A/3	1	7,5 vani		Euro 325,37	VARIAZIONE NEL CLASSAMENTO del 05/12/2006 n . 4013 .1/2006 in atti dal 05/12/2006 (protocollo n . CL0081104) VARIAZIONE DI CLASSAMENTO
<b>Indirizzo</b>		CONTRADA BIGINI SNC piano: T-S1;										
<b>Notifica</b>	in corso con prot. CL0017247/2007 del 27/02/2007						<b>Partita</b>	-	<b>Mod.58</b>	58931		
<b>Annotazioni</b>		classamento e rendita rettificati (d.m. 701/94)										

**INTESTATI**

N.	DATI ANAGRAFICI	CODICE FISCALE	DIRITTI E ONERI REALI
1	LO VETERE Giuseppina Maria nata a CALTANISSETTA il 22/01/1961	LVTGPP61A62B429U*	(1) Proprieta` per 3/8 in regime di comunione dei beni con MASTROSIMONE MICHELE
2	MASTROSIMONE Michele nato a CALTANISSETTA il 22/10/1956	MSTMHL56R22B429B*	(1) Proprieta` per 3/8 in regime di comunione dei beni con LO VETERE GIUSEPPINA MARIA
3	MASTROSIMONE Michele nato a CALTANISSETTA il 22/10/1956	MSTMHL56R22B429B*	(1) Proprieta` per 1/4
<b>DATI DERIVANTI DA</b>		ISTRUMENTO (ATTO PUBBLICO) del 05/06/2007 Nota presentata con Modello Unico n . 7107 .1/2007 in atti dal 14/06/2007 Repertorio n .: 94476 Rogante: PILATO GIUSEPPE Sede: CALTANISSETTA COMPRAVENDITA	

 Rilasciata da: **Servizio Telematico**

## Visura per immobile

### Situazione degli atti informatizzati al 26/11/2010

<b>Dati della richiesta</b>	<b>Comune di CALTANISSETTA ( Codice: B429)</b>
	<b>Provincia di CALTANISSETTA</b>
<b>Catasto Terreni</b>	<b>Foglio: 109 Particella: 544</b>

**Immobile**

N.	DATI IDENTIFICATIVI			DATI CLASSAMENTO					DATI DERIVANTI DA	
	Foglio	Particella	Sub	Porz	Qualità Classe	Superficie(m <sup>2</sup> )	Deduz	Reddito		
						ha are ca			Dominicale	Agrario
<b>1</b>	<b>109</b>	<b>544</b>		-	<b>MANDORL ETO 1</b>	<b>19 30</b>		<b>Euro 19,94 L. 38.600</b>	<b>Euro 9,97 L. 19.300</b>	<b>Tipo mappale del 12/10/2000 n . 2266 .1/2000 in atti dal 12/10/2000 (protocollo n . 1489)</b>
<b>Notifica</b>						<b>Partita</b>				

**INTESTATI**

N.	DATI ANAGRAFICI	CODICE FISCALE	DIRITTI E ONERI REALI
1	LO VETERE Giuseppina Maria nata a CALTANISSETTA il 22/01/1961	LVTGPP61A62B429U*	(1) Proprieta` per 3/8 in regime di comunione dei beni con MASTROSIMONE MICHELE
2	MASTROSIMONE Michele nato a CALTANISSETTA il 22/10/1956	MSTMHL56R22B429B*	(1) Proprieta` per 1/4
3	MASTROSIMONE Michele nato a CALTANISSETTA il 22/10/1956	MSTMHL56R22B429B*	(1) Proprieta` per 3/8 in regime di comunione dei beni con LO VETERE GIUSEPPINA MARIA
<b>DATI DERIVANTI DA</b>		ISTRUMENTO (ATTO PUBBLICO) del 05/06/2007 Nota presentata con Modello Unico n . 7107 .1/2007 in atti dal 14/06/2007 Repertorio n .: 94476 Rogante: PILATO GIUSEPPE Sede: CALTANISSETTA COMPRAVENDITA	

 Rilasciata da: **Servizio Telematico**

DITTA 292

# Visura per immobile

## Situazione degli atti informatizzati al 26/11/2010

<b>Dati della richiesta</b>	<b>Comune di CALTANISSETTA ( Codice: B429)</b>
	<b>Provincia di CALTANISSETTA</b>
<b>Catasto Terreni</b>	<b>Foglio: 109 Particella: 636</b>

**Immobile**

N.	DATI IDENTIFICATIVI			DATI CLASSAMENTO					DATI DERIVANTI DA	
	Foglio	Particella	Sub	Porz	Qualità Classe	Superficie(m <sup>2</sup> ) ha are ca	Deduz	Reddito		
1	109	636		-	MANDORL ETO 2	22 97		Euro 17,79	Euro 8,90	Tipo mappale del 09/05/2005 n . 31343 .1/2005 in atti dal 09/05/2005 (protocollo n . CL0031343)
<b>Notifica</b>				<b>Partita</b>						

**INTESTATO**

N.	DATI ANAGRAFICI	CODICE FISCALE	DIRITTI E ONERI REALI
1	GELSO Aldo nato a CALTANISSETTA il 06/04/1959	GLSLDA59D06B429D*	(1) Proprieta` per 1/1 in regime di separazione dei beni

 Rilasciata da: **Servizio Telematico**

## Visura per immobile

### Situazione degli atti informatizzati al 26/11/2010

<b>Dati della richiesta</b>	<b>Comune di CALTANISSETTA ( Codice: B429)</b>
	<b>Provincia di CALTANISSETTA</b>
<b>Catasto Terreni</b>	<b>Foglio: 109 Particella: 637</b>

**Area di enti urbani e promiscui**

N.	DATI IDENTIFICATIVI			DATI CLASSAMENTO					DATI DERIVANTI DA	
	Foglio	Particella	Sub	Porz	Qualità Classe	Superficie(m <sup>2</sup> )	Deduz	Reddito		
						ha are ca			Dominicale	Agrario
<b>1</b>	<b>109</b>	<b>637</b>		-	<b>ENTE URBANO</b>	<b>35 83</b>				<b>Tipo mappale del 09/05/2005 n . 31343 .1/2005 in atti dal 09/05/2005 (protocollo n . CL0031343)</b>
<b>Notifica</b>						<b>Partita</b>	1			

 Rilasciata da: **Servizio Telematico**

### Dati della richiesta

Catasto: FABBRICATI

Comune: CALTANISSETTA (B429) (CL)

Foglio: 109

Particella: 637

Elenco Unità Immobiliari Individuate											
N.	Foglio	Particella	Sub	Z.C.	Categoria	Classe	Consistenza	Partita	Rendita(Euro)	Rendita(Lire)	Indirizzo
1	109	637	1	2	D/10				4.350,00	8.422.775	CONTRADA CIALAGRA, SNC Piano T-1
2	109	637	2	2	A/3	1	3,5 vani		151,84	294.000	CONTRADA CIALAGRA, SNC Piano 1

## Visura per immobile

### Situazione degli atti informatizzati al 26/11/2010

<b>Dati della richiesta</b>	<b>Comune di CALTANISSETTA ( Codice: B429)</b>
	<b>Provincia di CALTANISSETTA</b>
<b>Catasto Fabbricati</b>	<b>Foglio: 109 Particella: 637 Sub.: 1</b>

**Unità immobiliare**

N.	DATI IDENTIFICATIVI				DATI DI CLASSAMENTO							DATI DERIVANTI DA
	Sezione Urbana	Foglio	Particella	Sub	Zona Cens.	Micro Zona	Categoria	Classe	Consistenza		Rendita	
1		109	637	1	2		D/10				<b>Euro 4.350,00</b>	VARIAZIONE NEL CLASSAMENTO del 30/03/2006 n . 1239 .1/2006 in atti dal 30/03/2006 (protocollo n . CL0022699) VARIAZIONE DI CLASSAMENTO
<b>Indirizzo</b>		CONTRADA CIALAGRA SNC piano: T-1;										
<b>Notifica</b>	-						<b>Partita</b>	-		<b>Mod.58</b>	57413	
<b>Annotazioni</b>		Classamento e rendita validati (D.M. 701/94)										

**INTESTATO**

N.	DATI ANAGRAFICI	CODICE FISCALE	DIRITTI E ONERI REALI
1	GELSO Aldo nato a CALTANISSETTA il 06/04/1959	GLSLDA59D06B429D*	(1) Proprieta` per 1/1 in regime di separazione dei beni

 Rilasciata da: **Servizio Telematico**



## Visura per immobile

### Situazione degli atti informatizzati al 26/11/2010

<b>Dati della richiesta</b>	<b>Comune di CALTANISSETTA ( Codice: B429)</b>
	<b>Provincia di CALTANISSETTA</b>
<b>Catasto Fabbricati</b>	<b>Foglio: 109 Particella: 637 Sub.: 2</b>

**Unità immobiliare**

N.	DATI IDENTIFICATIVI				DATI DI CLASSAMENTO							DATI DERIVANTI DA
	Sezione Urbana	Foglio	Particella	Sub	Zona Cens.	Micro Zona	Categoria	Classe	Consistenza		Rendita	
1		109	637	2	2		A/3	1	3,5 vani		Euro 151,84	VARIAZIONE del 09/02/2006 n . 501 .1/2006 in atti dal 09/02/2006 (protocollo n . CL0009220) MODIFICA IDENTIFICATIVO
<b>Indirizzo</b>		CONTRADA CIALAGRA SNC piano: 1;										
<b>Notifica</b>	-						<b>Partita</b>	-		<b>Mod.58</b>	57413	
<b>Annotazioni</b>	Classamento e rendita validati (D.M. 701/94)											

**INTESTATO**

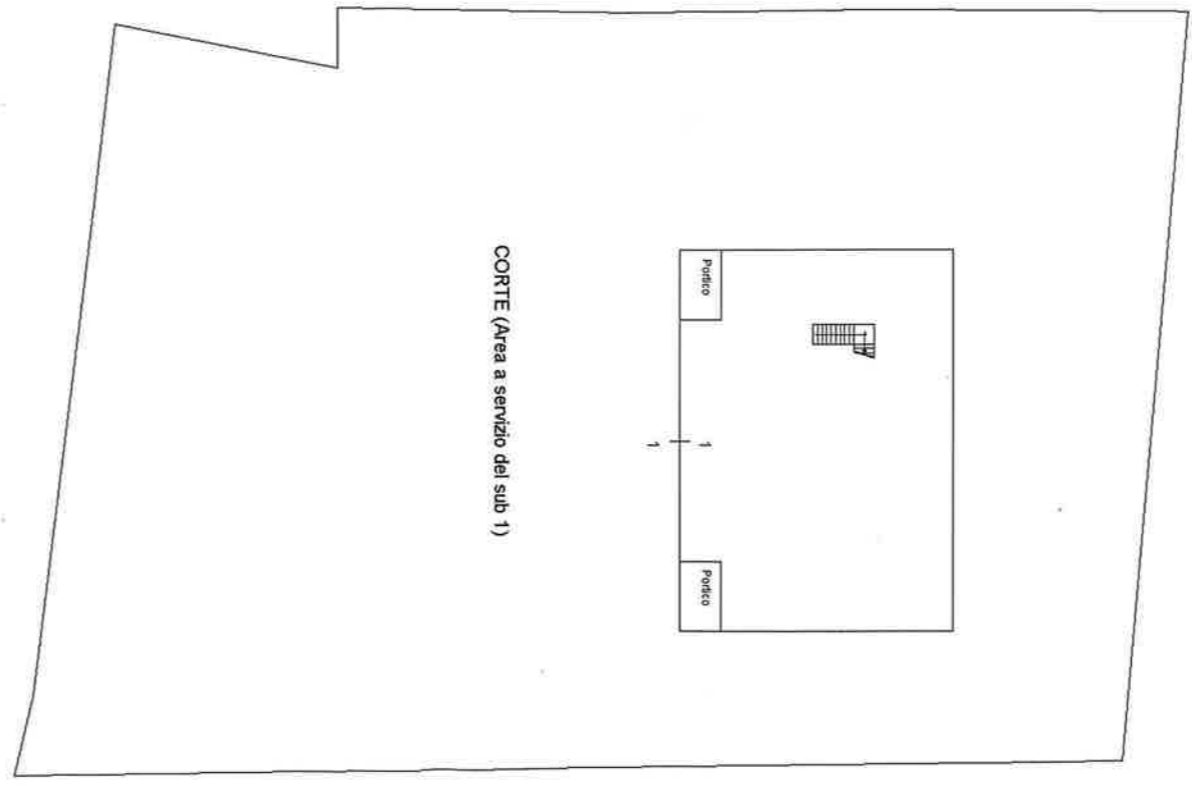
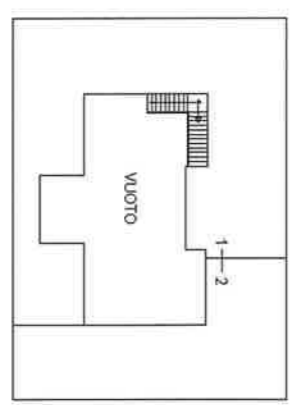
N.	DATI ANAGRAFICI	CODICE FISCALE	DIRITTI E ONERI REALI
1	GELSO Aldo nato a CALTANISSETTA il 06/04/1959	GLSLDA59D06B429D*	(1) Proprieta` per 1/1 in regime di separazione dei beni

 Rilasciata da: **Servizio Telematico**

LABORATOrio PLANIMETRICO		Comune di Caltanissetta		Sezione:		Foglio: 109		Particella: 637		Protocollo n. CL0009220 del 09/02/2006	
LABORATOrio PLANIMETRICO		Comune di Caltanissetta		Sezione:		Foglio: 109		Particella: 637		Tipo Mappale n. del Scala 1 : 500	

**Agencia del Territorio**  
**CATASTO FABBRICATI**  
 Ufficio provinciale di Caltanissetta

Data: 24/08/2010 - n. TR0107396 - Richiedente  
 Scheda di I - Formato di acq.: A3(297x420) - Fatt. di scala: 1:1  
 Ultima Planimetria in atti



DITTA 293

## Visura per immobile

### Situazione degli atti informatizzati al 26/11/2010

<b>Dati della richiesta</b>	<b>Comune di CALTANISSETTA ( Codice: B429)</b>
<b>Catasto Terreni</b>	<b>Provincia di CALTANISSETTA</b>
	<b>Foglio: 109 Particella: 87</b>

**Immobile**

N.	DATI IDENTIFICATIVI			DATI CLASSAMENTO					DATI DERIVANTI DA	
	Foglio	Particella	Sub	Porz	Qualità Classe	Superficie(m <sup>2</sup> )	Deduz	Reddito		
						ha are ca		Dominicale		Agrario
<b>1</b>	<b>109</b>	<b>87</b>		-	<b>MANDORL ETO 3</b>	<b>15 90</b>		<b>Euro 8,21 L. 15.900</b>	<b>Euro 5,34 L. 10.335</b>	<b>Impianto meccanografico del 24/10/1977</b>
<b>Notifica</b>					<b>Partita</b>					

**INTESTATI**

N.	DATI ANAGRAFICI	CODICE FISCALE	DIRITTI E ONERI REALI
1	AMICO Michela nata a CALTANISSETTA il 10/01/1914	MCAMHL14A50B429B*	(1) Proprieta` per 32/4032
2	BAIO Rosanna nata a CALTANISSETTA il 27/12/1949	BAIRRN49T67B429B*	(1) Proprieta` per 48/4032
3	BAIO Vincenzo nato a CALTANISSETTA il 18/03/1938		(1) Proprieta` per 48/4032
4	CASSETTI Alessandra nata a ROMA il 29/04/1963	CSSLSN63D69H501N*	(1) Proprieta` per 350/4032
5	CASSETTI Benedetto nato a PALERMO il 04/11/1939	CSSBDT39S04G273U*	(1) Proprieta` per 658/4032
6	CASSETTI Guido Santi nato a CALTANISSETTA il 04/12/1933	CSSGSN33T04B429C	(1) Proprieta` per 350/4032
7	CASSETTI Marco nato a CALTANISSETTA il 07/01/1893		(1) Proprieta` per 308/4032
8	CASSETTI Maria Luisa nata a GELA il 23/03/1932	CSSMLS32C63D960X*	(1) Proprieta` per 350/4032
9	DI BUONO Giuseppa;FU ANTONINO		(1) Proprieta` per 192/4032
10	FRAN Giuseppina nata a ROMA il 21/04/1908		Usufruttuario parziale
11	GELSO Aldo nato a CALTANISSETTA il 06/04/1959	GLSLDA59D06B429D*	(1) Proprieta` per 840/4032 in regime di separazione dei beni
12	MESSINA Maria nata a PALERMO il 15/08/1911		(8) Usufrutto per 308/4032
13	RIZZA Assunta;FU MICHELE		(1) Proprieta` per 96/4032
14	RIZZA Ettore;FU MICHELE		(1) Proprieta` per 96/4032
15	RIZZA Maria Concetta nata a ROMA il 30/09/1938	RZZMCN38P70H501C*	(1) Proprieta` per 96/4032
16	RIZZA Michele;FU VINCENZO		(1) Proprieta` per 192/4032
17	RIZZA Salvatore;FU MICHELE		(1) Proprieta` per 96/4032
18	RIZZA Salvatore nato a CALTANISSETTA il 04/09/1932	RZZSVT32P04B429B*	(1) Proprieta` per 120/4032
19	RIZZA Virgilio;FU MICHELE		(1) Proprieta` per 96/4032
20	RIZZO Concetta nata a CALTANISSETTA il 31/03/1939	RZZCCT39C71B429N*	(1) Proprieta` per 32/4032
21	RIZZO Maria Teresa nata a CALTANISSETTA il 23/10/1950	RZZMTR50R63B429K*	(1) Proprieta` per 32/4032
<b>DATI DERIVANTI DA</b>	ISTRUMENTO (ATTO PUBBLICO) del 22/10/2003 Nota presentata con Modello Unico n . 12169 .1/2003 in atti dal 27/10/2003 Repertorio n .: 79262 Rogante: PILATO GIUSEPPE Sede: CALTANISSETTA COMPRAVENDITA		

# Visura per immobile

## Situazione degli atti informatizzati al 26/11/2010

Rilasciata da: **Servizio Telematico**

# Visura per immobile

## Situazione degli atti informatizzati al 26/11/2010

<b>Dati della richiesta</b>	<b>Comune di CALTANISSETTA ( Codice: B429)</b>
<b>Catasto Terreni</b>	<b>Provincia di CALTANISSETTA</b>
	<b>Foglio: 109 Particella: 243</b>

**Immobile**

N.	DATI IDENTIFICATIVI			DATI CLASSAMENTO					DATI DERIVANTI DA	
	Foglio	Particella	Sub	Porz	Qualità Classe	Superficie(m <sup>2</sup> ) ha are ca	Deduz	Reddito		
								Dominicale		Agrario
<b>1</b>	<b>109</b>	<b>243</b>		-	<b>MANDORL ETO 2</b>	<b>23 80</b>		<b>Euro 18,44 L. 35.700</b>	<b>Euro 9,22 L. 17.850</b>	<b>Impianto meccanografico del 24/10/1977</b>
<b>Notifica</b>						<b>Partita</b>				

**INTESTATI**

N.	DATI ANAGRAFICI	CODICE FISCALE	DIRITTI E ONERI REALI
1	AMICO Michela nata a CALTANISSETTA il 10/01/1914	MCAMHL14A50B429B*	(1) Proprieta` per 32/4032
2	BAIO Rosanna nata a CALTANISSETTA il 27/12/1949	BAIRRN49T67B429B*	(1) Proprieta` per 48/4032
3	BAIO Vincenzo nato a CALTANISSETTA il 18/03/1938		(1) Proprieta` per 48/4032
4	CASSETTI Alessandra nata a ROMA il 29/04/1963	CSSLN63D69H501N*	(1) Proprieta` per 350/4032
5	CASSETTI Benedetto nato a PALERMO il 04/11/1939	CSSBDT39S04G273U*	(1) Proprieta` per 658/4032
6	CASSETTI Guido Santi nato a CALTANISSETTA il 04/12/1933	CSSGSN33T04B429C	(1) Proprieta` per 350/4032
7	CASSETTI Marco nato a CALTANISSETTA il 07/01/1893		(1) Proprieta` per 308/4032
8	CASSETTI Maria Luisa nata a GELA il 23/03/1932	CSSMLS32C63D960X*	(1) Proprieta` per 350/4032
9	DI BUONO Giuseppa;FU ANTONINO		(1) Proprieta` per 192/4032
10	FRAN Giuseppina nata a ROMA il 21/04/1908		Usufruttuario parziale
11	GELSO Aldo nato a CALTANISSETTA il 06/04/1959	GLSLDA59D06B429D*	(1) Proprieta` per 840/4032 in regime di separazione dei beni
12	MESSINA Maria nata a PALERMO il 15/08/1911		(8) Usufrutto per 308/4032
13	RIZZA Assunta;FU MICHELE		(1) Proprieta` per 96/4032
14	RIZZA Ettore;FU MICHELE		(1) Proprieta` per 96/4032
15	RIZZA Maria Concetta nata a ROMA il 30/09/1938	RZZMCN38P70H501C*	(1) Proprieta` per 96/4032
16	RIZZA Michele;FU VINCENZO		(1) Proprieta` per 192/4032
17	RIZZA Salvatore;FU MICHELE		(1) Proprieta` per 96/4032
18	RIZZA Salvatore nato a CALTANISSETTA il 04/09/1932	RZZSVT32P04B429B*	(1) Proprieta` per 120/4032
19	RIZZA Virgilio;FU MICHELE		(1) Proprieta` per 96/4032
20	RIZZO Concetta nata a CALTANISSETTA il 31/03/1939	RZZCCT39C71B429N*	(1) Proprieta` per 32/4032
21	RIZZO Maria Teresa nata a CALTANISSETTA il 23/10/1950	RZZMTR50R63B429K*	(1) Proprieta` per 32/4032
<b>DATI DERIVANTI DA</b>	<b>ISTRUMENTO (ATTO PUBBLICO) del 22/10/2003 Nota presentata con Modello Unico n . 12169 .1/2003 in atti dal 27/10/2003 Repertorio n .: 79262 Rogante: PILATO GIUSEPPE</b> Sede: CALTANISSETTA COMPRAVENDITA		

**Visura per immobile**  
Situazione degli atti informatizzati al 26/11/2010

Rilasciata da: **Servizio Telematico**

## Visura per immobile

### Situazione degli atti informatizzati al 26/11/2010

<b>Dati della richiesta</b>	<b>Comune di CALTANISSETTA ( Codice: B429)</b>
<b>Catasto Terreni</b>	<b>Provincia di CALTANISSETTA</b>
	<b>Foglio: 109 Particella: 244</b>

**Immobile**

N.	DATI IDENTIFICATIVI			DATI CLASSAMENTO					DATI DERIVANTI DA	
	Foglio	Particella	Sub	Porz	Qualità Classe	Superficie(m <sup>2</sup> )	Deduz	Reddito		
						ha are ca		Dominicale		Agrario
<b>1</b>	<b>109</b>	<b>244</b>		-	<b>MANDORL ETO</b> 3	<b>73 60</b>		<b>Euro 38,01 L. 73.600</b>	<b>Euro 24,71 L. 47.840</b>	<b>Impianto meccanografico del 24/10/1977</b>
<b>Notifica</b>					<b>Partita</b>					

**INTESTATI**

N.	DATI ANAGRAFICI	CODICE FISCALE	DIRITTI E ONERI REALI
1	AMICO Michela nata a CALTANISSETTA il 10/01/1914	MCAMHL14A50B429B*	(1) Proprieta` per 32/4032
2	BAIO Rosanna nata a CALTANISSETTA il 27/12/1949	BAIRRN49T67B429B*	(1) Proprieta` per 48/4032
3	BAIO Vincenzo nato a CALTANISSETTA il 18/03/1938		(1) Proprieta` per 48/4032
4	CASSETTI Alessandra nata a ROMA il 29/04/1963	CSSLN63D69H501N*	(1) Proprieta` per 350/4032
5	CASSETTI Benedetto nato a PALERMO il 04/11/1939	CSSBDT39S04G273U*	(1) Proprieta` per 658/4032
6	CASSETTI Guido Santi nato a CALTANISSETTA il 04/12/1933	CSSGSN33T04B429C	(1) Proprieta` per 350/4032
7	CASSETTI Marco nato a CALTANISSETTA il 07/01/1893		(1) Proprieta` per 308/4032
8	CASSETTI Maria Luisa nata a GELA il 23/03/1932	CSSMLS32C63D960X*	(1) Proprieta` per 350/4032
9	DI BUONO Giuseppa;FU ANTONINO		(1) Proprieta` per 192/4032
10	FRAN Giuseppina nata a ROMA il 21/04/1908		Usufruttuario parziale
11	GELSO Aldo nato a CALTANISSETTA il 06/04/1959	GLSLDA59D06B429D*	(1) Proprieta` per 840/4032 in regime di separazione dei beni
12	MESSINA Maria nata a PALERMO il 15/08/1911		(8) Usufrutto per 308/4032
13	RIZZA Assunta;FU MICHELE		(1) Proprieta` per 96/4032
14	RIZZA Ettore;FU MICHELE		(1) Proprieta` per 96/4032
15	RIZZA Maria Concetta nata a ROMA il 30/09/1938	RZZMCN38P70H501C*	(1) Proprieta` per 96/4032
16	RIZZA Michele;FU VINCENZO		(1) Proprieta` per 192/4032
17	RIZZA Salvatore;FU MICHELE		(1) Proprieta` per 96/4032
18	RIZZA Salvatore nato a CALTANISSETTA il 04/09/1932	RZZSVT32P04B429B*	(1) Proprieta` per 120/4032
19	RIZZA Virgilio;FU MICHELE		(1) Proprieta` per 96/4032
20	RIZZO Concetta nata a CALTANISSETTA il 31/03/1939	RZZCCT39C71B429N*	(1) Proprieta` per 32/4032
21	RIZZO Maria Teresa nata a CALTANISSETTA il 23/10/1950	RZZMTR50R63B429K*	(1) Proprieta` per 32/4032
<b>DATI DERIVANTI DA</b>	<b>ISTRUMENTO (ATTO PUBBLICO) del 22/10/2003 Nota presentata con Modello Unico n . 12169 .1/2003 in atti dal 27/10/2003 Repertorio n .: 79262 Rogante: PILATO GIUSEPPE</b>		
	<b>Sede: CALTANISSETTA COMPRAVENDITA</b>		



# Visura per immobile

## Situazione degli atti informatizzati al 26/11/2010

Rilasciata da: **Servizio Telematico**

DITTA 295

## Visura per immobile

### Situazione degli atti informatizzati al 26/11/2010

<b>Dati della richiesta</b>	<b>Comune di CALTANISSETTA ( Codice: B429)</b>
	<b>Provincia di CALTANISSETTA</b>
<b>Catasto Terreni</b>	<b>Foglio: 109 Particella: 130</b>

**Immobile**

N.	DATI IDENTIFICATIVI			DATI CLASSAMENTO					DATI DERIVANTI DA	
	Foglio	Particella	Sub	Porz	Qualità Classe	Superficie(m <sup>2</sup> )	Deduz	Reddito		
						ha are ca			Dominicale	Agrario
<b>1</b>	<b>109</b>	<b>130</b>		-	<b>SEMIN ARBOR 2</b>	<b>09 10</b>		<b>Euro 4,93 L. 9.555</b>	<b>Euro 1,41 L. 2.730</b>	<b>Impianto meccanografico del 24/10/1977</b>
<b>Notifica</b>						<b>Partita</b>				

**INTESTATO**

N.	DATI ANAGRAFICI	CODICE FISCALE	DIRITTI E ONERI REALI
1	VILLA Michele nato a CALTANISSETTA il 03/12/1939	VLLMHL39T03B429F*	(1) Proprieta` per 1/1 bene personale
<b>DATI DERIVANTI DA</b>		ISTRUMENTO (ATTO PUBBLICO) del 22/02/2005 Trascrizione n . 1870 .2/2005 in atti dal 03/03/2005 Repertorio n .: 85514 Rogante: PILATO GIUSEPPE Sede: CALTANISSETTA	
		DIVISIONE	

 Rilasciata da: **Servizio Telematico**

DITTA 296

## Visura per immobile

### Situazione degli atti informatizzati al 26/11/2010

<b>Dati della richiesta</b>	<b>Comune di CALTANISSETTA ( Codice: B429)</b>
<b>Catasto Terreni</b>	<b>Provincia di CALTANISSETTA</b>
	<b>Foglio: 109 Particella: 88</b>

**Immobile**

N.	DATI IDENTIFICATIVI			DATI CLASSAMENTO					DATI DERIVANTI DA	
	Foglio	Particella	Sub	Porz	Qualità Classe	Superficie(m <sup>2</sup> ) ha are ca	Deduz	Reddito		
<b>1</b>	<b>109</b>	<b>88</b>		-	<b>MANDORL ETO 3</b>	<b>46 90</b>		<b>Euro 24,22 L. 46.900</b>	<b>Euro 15,74 L. 30.485</b>	<b>Impianto meccanografico del 24/10/1977</b>
<b>Notifica</b>					<b>Partita</b>					

**INTESTATI**

N.	DATI ANAGRAFICI	CODICE FISCALE	DIRITTI E ONERI REALI
1	GELSO Aldo nato a CALTANISSETTA il 06/04/1959	GLSLDA59D06B429D*	(1) Proprieta` per 594/672 in regime di separazione dei beni
2	RIZZA Salvatore nato a CALTANISSETTA il 04/09/1932	RZSSVT32P04B429B*	(1) Proprieta` per 78/672
<b>DATI DERIVANTI DA</b>		ISTRUMENTO (ATTO PUBBLICO) del 22/10/2003 Nota presentata con Modello Unico n . 12170 .1/2003 in atti dal 27/10/2003 Repertorio n .: 79262 Rogante: PILATO GIUSEPPE	
		Sede: CALTANISSETTA COMPRAVENDITA	

 Rilasciata da: **Servizio Telematico**

DITTA 297

# Visura per immobile

## Situazione degli atti informatizzati al 30/11/2010

<b>Dati della richiesta</b>	<b>Comune di CALTANISSETTA ( Codice: B429)</b>
	<b>Provincia di CALTANISSETTA</b>
<b>Catasto Terreni</b>	<b>Foglio: 109 Particella: 769</b>

**Immobile**

N.	DATI IDENTIFICATIVI			DATI CLASSAMENTO						DATI DERIVANTI DA		
	Foglio	Particella	Sub	Porz	Qualità Classe	Superficie(m²)		Deduz	Reddito			
						ha	are ca		Dominicale		Agrario	
<b>1</b>	<b>109</b>	<b>769</b>		-	<b>SEMIN ARBOR</b>	<b>3</b>	<b>80</b>	<b>72</b>		<b>Euro 27,10</b>	<b>Euro 10,42</b>	<b>Tipo mappale del 13/01/2010 n . 3497 .1/2010 in atti dal 13/01/2010 (protocollo n . CL0003497) presentato il 12/01/2010</b>
<b>Notifica</b>				<b>Partita</b>								

**INTESTATO**

N.	DATI ANAGRAFICI	CODICE FISCALE	DIRITTI E ONERI REALI
1	DI DIO PILUSO Antonio nato a CALTANISSETTA il 03/06/1970	DDPNTN70H03B429X*	(1) Proprieta` per 1/1 in regime di separazione dei beni

 Rilasciata da: **Servizio Telematico**

## Visura per immobile

### Situazione degli atti informatizzati al 30/11/2010

<b>Dati della richiesta</b>	<b>Comune di CALTANISSETTA ( Codice: B429)</b>
	<b>Provincia di CALTANISSETTA</b>
<b>Catasto Terreni</b>	<b>Foglio: 109 Particella: 770</b>

**Area di enti urbani e promiscui**

N.	DATI IDENTIFICATIVI			DATI CLASSAMENTO						DATI DERIVANTI DA	
	Foglio	Particella	Sub	Porz	Qualità Classe	Superficie(m <sup>2</sup> )	Deduz	Reddito			
						ha are ca		Dominicale	Agrario		
<b>1</b>	<b>109</b>	<b>770</b>		-	<b>ENTE URBANO</b>	<b>16 98</b>					<b>Tipo mappale del 13/01/2010 n . 3497 .1/2010 in atti dal 13/01/2010 (protocollo n . CL0003497) presentato il 12/01/2010</b>
<b>Notifica</b>						<b>Partita</b>	1				
<b>Annotazioni</b>	di immobile: SR										

 Rilasciata da: **Servizio Telematico**



### Dati della richiesta

Catasto: FABBRICATI

Comune: CALTANISSETTA (B429) (CL)

Foglio: 109

Particella: 770

Elenco Unità Immobiliari Individuate											
N.	Foglio	Particella	Sub	Z.C.	Categoria	Classe	Consistenza	Partita	Rendita(Euro)	Rendita(Lire)	Indirizzo
1	109	770	2	2	C/2	1	89 mq		229,82	445.000	CONTRADA CIALAGRA, SNC Piano T
2	109	770	3	2	A/3	2	5,5 vani		278,37	539.000	CONTRADA CIALAGRA, SNC Piano T
3	109	770	1					A			CONTRADA CIALAGRA, SNC Piano T

## Visura per immobile

Situazione degli atti informatizzati al 30/11/2010

<b>Dati della richiesta</b>	<b>Comune di CALTANISSETTA ( Codice: B429)</b>
	<b>Provincia di CALTANISSETTA</b>
<b>Catasto Fabbricati</b>	<b>Foglio: 109 Particella: 770 Sub.: 1</b>

**Bene comune non censibile**

N.	DATI IDENTIFICATIVI				DATI DI CLASSAMENTO							DATI DERIVANTI DA
	Sezione Urbana	Foglio	Particella	Sub	Zona Cens.	Micro Zona	Categoria	Classe	Consistenza		Rendita	
<b>1</b>		<b>109</b>	<b>770</b>	<b>1</b>								COSTITUZIONE del 20/01/2010 n . 167 .1/2010 in atti dal 20/01/2010 (protocollo n . CL0008690) COSTITUZIONE
<b>Indirizzo</b>				CONTRADA CIALAGRA SNC piano: T;								

Rilasciata da: **Servizio Telematico**

## Visura per immobile

### Situazione degli atti informatizzati al 30/11/2010

<b>Dati della richiesta</b>	<b>Comune di CALTANISSETTA ( Codice: B429)</b>
	<b>Provincia di CALTANISSETTA</b>
<b>Catasto Fabbricati</b>	<b>Foglio: 109 Particella: 770 Sub.: 2</b>

**Unità immobiliare**

N.	DATI IDENTIFICATIVI				DATI DI CLASSAMENTO							DATI DERIVANTI DA
	Sezione Urbana	Foglio	Particella	Sub	Zona Cens.	Micro Zona	Categoria	Classe	Consistenza	Rendita		
1		109	770	2	2		C/2	1	89 m <sup>2</sup>	Euro 229,82	VARIAZIONE NEL CLASSAMENTO del 12/08/2010 n . 7721 .1/2010 in atti dal 12/08/2010 (protocollo n . CL0118166) VARIAZIONE DI CLASSAMENTO	
<b>Indirizzo</b>		CONTRADA CIALAGRA SNC piano: T;										
<b>Annotazioni</b>		Classamento e rendita validati (D.M. 701/94)										

**INTESTATO**

N.	DATI ANAGRAFICI	CODICE FISCALE	DIRITTI E ONERI REALI
1	DI DIO PILUSO Antonio nato a CALTANISSETTA il 03/06/1970	DDPNTN70H03B429X*	(1) Proprieta` per 1/1 in regime di separazione dei beni
<b>DATI DERIVANTI DA</b>		COSTITUZIONE del 20/01/2010 n. 167.1/2010 in atti dal 20/01/2010 (protocollo n. CL0008690) COSTITUZIONE	

 Rilasciata da: **Servizio Telematico**

## Visura per immobile

### Situazione degli atti informatizzati al 30/11/2010

<b>Dati della richiesta</b>	<b>Comune di CALTANISSETTA ( Codice: B429)</b>
<b>Catasto Fabbricati</b>	<b>Provincia di CALTANISSETTA</b>
	<b>Foglio: 109 Particella: 770 Sub.: 3</b>

**Unità immobiliare**

N.	DATI IDENTIFICATIVI				DATI DI CLASSAMENTO							DATI DERIVANTI DA
	Sezione Urbana	Foglio	Particella	Sub	Zona Cens.	Micro Zona	Categoria	Classe	Consistenza		Rendita	
1		109	770	3	2		A/3	2	5,5 vani		Euro 278,37	VARIAZIONE NEL CLASSAMENTO del 12/08/2010 n . 7722 .1/2010 in atti dal 12/08/2010 (protocollo n . CL0118167) VARIAZIONE DI CLASSAMENTO
<b>Indirizzo</b>		CONTRADA CIALAGRA SNC piano: T;										
<b>Notifica</b>	in corso						<b>Partita</b>	-	<b>Mod.58</b>	-		
<b>Annotazioni</b>		classamento e/o rendita rettificati con procedura di classamento automatico (D.M. 701/94)										

**INTESTATO**

N.	DATI ANAGRAFICI	CODICE FISCALE	DIRITTI E ONERI REALI
1	DI DIO PILUSO Antonio nato a CALTANISSETTA il 03/06/1970	DDPNTN70H03B429X*	(1) Proprieta` per 1/1 in regime di separazione dei beni
<b>DATI DERIVANTI DA</b>		COSTITUZIONE del 20/01/2010 n. 167.1/2010 in atti dal 20/01/2010 (protocollo n. CL0008690) COSTITUZIONE	

 Rilasciata da: **Servizio Telematico**

**ELABORATO PLANIMETRICO**

Compilato da:  
Tomasella Salvatore  
Iscritto all'albo:  
Geometri  
Prov. Caltanissetta N. 1025

**Agenzia del Territorio  
CATASTO FABBRICATI  
Ufficio Provinciale di  
Caltanissetta**

Comune di Caltanissetta

Protocollo n. CL0008690 del 20/01/2010

Sezione: Foglio: 109

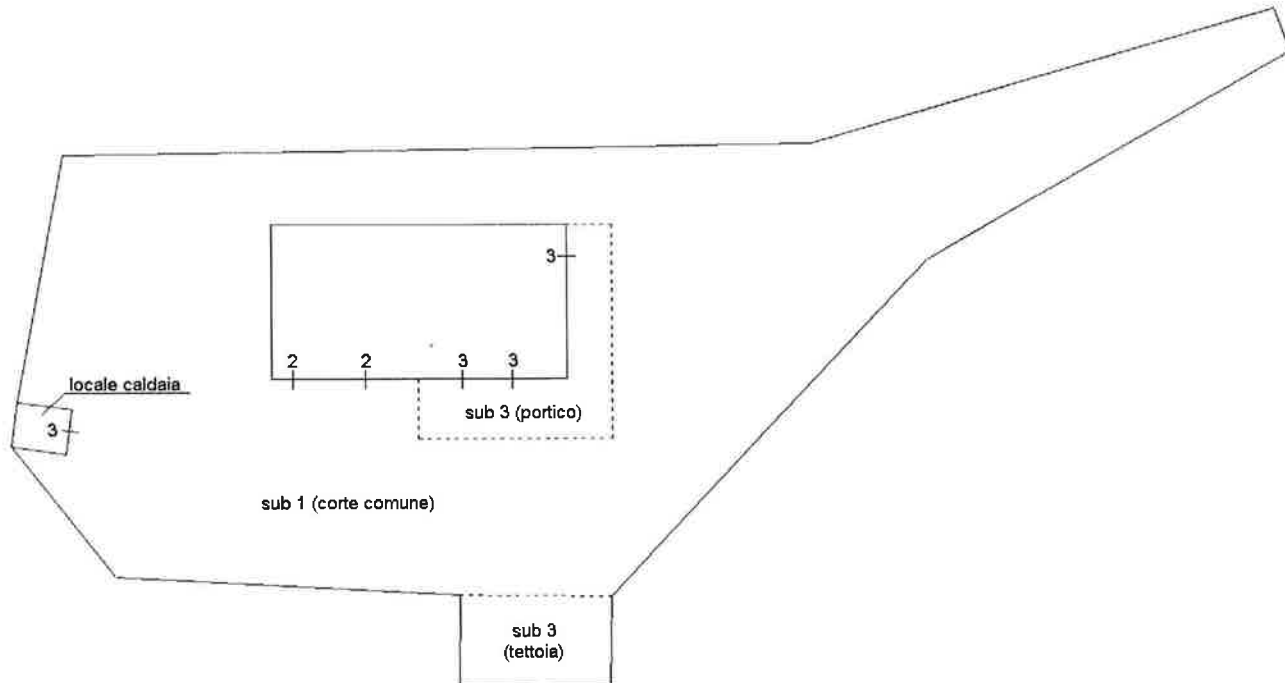
Particella: 770

Tipo Mappale n. 3497

del 13/01/2010

Dimostrazione grafica dei subalterni

Scala 1 : 500



PIANO TERRA

Catasto dei fabbricati - Situazione al 24/08/2010 - Comune di CALTANISSETTA(8429) - < Foglio: 109 Particella: 770 - Elaborato Planimetrico

DITTA 298

## Visura per immobile

### Situazione degli atti informatizzati al 30/11/2010

<b>Dati della richiesta</b>	<b>Comune di CALTANISSETTA ( Codice: B429)</b>
<b>Catasto Terreni</b>	<b>Provincia di CALTANISSETTA</b>
	<b>Foglio: 109 Particella: 90</b>

**Immobile**

N.	DATI IDENTIFICATIVI			DATI CLASSAMENTO					DATI DERIVANTI DA	
	Foglio	Particella	Sub	Porz	Qualità Classe	Superficie(m <sup>2</sup> )	Deduz	Reddito		
						ha are ca		Dominicale		Agrario
<b>1</b>	<b>109</b>	<b>90</b>		-	<b>ULIVETO 2</b>	<b>38 10</b>		<b>Euro 21,64</b> <b>L. 41.910</b>	<b>Euro 13,77</b> <b>L. 26.670</b>	<b>Impianto meccanografico del 24/10/1977</b>
<b>Notifica</b>					<b>Partita</b>					

**INTESTATO**

N.	DATI ANAGRAFICI	CODICE FISCALE	DIRITTI E ONERI REALI
1	LACAGNINA Biagio nato a CALTANISSETTA il 05/12/1941	LCGBGI41T05B429L*	(1) Proprieta` per 1/1 in regime di separazione dei beni
<b>DATI DERIVANTI DA</b>		ISTRUMENTO (ATTO PUBBLICO) del 22/02/2005 Trascrizione n . 1870 .6/2005 in atti dal 03/03/2005 Repertorio n .: 85514 Rogante: PILATO GIUSEPPE Sede: CALTANISSETTA	
		DIVISIONE (Passaggi intermedi da esaminare)	

 Rilasciata da: **Servizio Telematico**

DITTA 299



# Visura per immobile

## Situazione degli atti informatizzati al 30/11/2010

<b>Dati della richiesta</b>	<b>Comune di CALTANISSETTA ( Codice: B429)</b>
	<b>Provincia di CALTANISSETTA</b>
<b>Catasto Terreni</b>	<b>Foglio: 109 Particella: 48</b>

**Immobile**

N.	DATI IDENTIFICATIVI			DATI CLASSAMENTO					DATI DERIVANTI DA			
	Foglio	Particella	Sub	Porz	Qualità Classe	Superficie(m²)		Deduz	Reddito			
						ha	are ca		Dominicale	Agrario		
<b>1</b>	<b>109</b>	<b>48</b>		-	<b>ULIVETO 3</b>	<b>1</b>	<b>35</b>	<b>10</b>		<b>Euro 52,33</b> <b>L. 101.325</b>	<b>Euro 34,89</b> <b>L. 67.550</b>	<b>Impianto meccanografico del 24/10/1977</b>
<b>Notifica</b>						<b>Partita</b>	28359					

**INTESTATI**

N.	DATI ANAGRAFICI	CODICE FISCALE	DIRITTI E ONERI REALI
1	CASSETTI Alessandra nata a ROMA il 29/04/1963	CSSLSN63D69H501N*	(1) Proprieta` per 1/8
2	CASSETTI Benedetto nato a PALERMO il 04/11/1939	CSSBDT39S04G273U*	(1) Proprieta` per 3/8
3	CASSETTI Guido nato a CALTANISSETTA il 04/12/1934		(1) Proprieta` per 1/8
4	CASSETTI Marco nato a CALTANISSETTA il 07/01/1893		(1) Proprieta` per 2/8
5	CASSETTI Maria Luisa nata a GELA il 23/03/1932	CSSMLS32C63D960X*	(1) Proprieta` per 1/8
6	MESSINA Maria nata a PALERMO il 15/08/1911		(8) Usufrutto per 2/8
<b>DATI DERIVANTI DA</b>		DENUNZIA (NEI PASSAGGI PER CAUSA DI MORTE) del 17/03/1973 n . 3154 .1/1973 in atti dal 27/02/1993 Registrazione: UR Sede: PALERMO Volume: 2331 n: 19 del 23/05/1973	

 Rilasciata da: **Servizio Telematico**

DITTA 300

## Visura per immobile

### Situazione degli atti informatizzati al 30/11/2010

<b>Dati della richiesta</b>	<b>Comune di CALTANISSETTA ( Codice: B429)</b>
<b>Catasto Terreni</b>	<b>Provincia di CALTANISSETTA</b>
	<b>Foglio: 85 Particella: 41</b>

**Immobile**

N.	DATI IDENTIFICATIVI			DATI CLASSAMENTO					DATI DERIVANTI DA	
	Foglio	Particella	Sub	Porz	Qualità Classe	Superficie(m <sup>2</sup> )	Deduz	Reddito		
						ha are ca			Dominicale	Agrario
<b>1</b>	<b>85</b>	<b>41</b>		-	<b>PASCOLO 1</b>	<b>53 80</b>		<b>Euro 8,34</b> <b>L. 16.140</b>	<b>Euro 2,22</b> <b>L. 4.304</b>	<b>Impianto meccanografico del 24/10/1977</b>
<b>Notifica</b>					<b>Partita</b>	7135				

**INTESTATO**

N.	DATI ANAGRAFICI	CODICE FISCALE	DIRITTI E ONERI REALI
1	SOLLAMI GIUSEPPE S.R.L. con sede in CALTANISSETTA	00202340857	(1) Proprieta` per 1000/1000
<b>DATI DERIVANTI DA</b>	ISTRUMENTO (ATTO PUBBLICO) del 03/06/1982 Voltura n . 278682 in atti dal 26/06/1989 Repertorio n .: 124182 Rogante: G IELO Sede: CALTANISSETTA Registrazione: n: 3035 del 16/06/1982		

 Rilasciata da: **Servizio Telematico**

## Visura per immobile

### Situazione degli atti informatizzati al 30/11/2010

<b>Dati della richiesta</b>	<b>Comune di CALTANISSETTA ( Codice: B429)</b>
	<b>Provincia di CALTANISSETTA</b>
<b>Catasto Terreni</b>	<b>Foglio: 85 Particella: 65</b>

**Immobile**

N.	DATI IDENTIFICATIVI			DATI CLASSAMENTO						DATI DERIVANTI DA		
	Foglio	Particella	Sub	Porz	Qualità Classe	Superficie(m²)			Deduz		Reddito	
						ha	are	ca			Dominicale	Agrario
1	85	65		-	SEMINATIVO 3	1	85	50		Euro 57,48 L. 111.300	Euro 23,95 L. 46.375	Impianto meccanografico del 24/10/1977
<b>Notifica</b>						<b>Partita</b>		18969				

**INTESTATO**

N.	DATI ANAGRAFICI	CODICE FISCALE	DIRITTI E ONERI REALI
1	SOLLAMI GIUSEPPE S.R.L. con sede in CALTANISSETTA	00202340857	(1) Proprieta` per 1000/1000
<b>DATI DERIVANTI DA</b>		ISTRUMENTO (ATTO PUBBLICO) del 02/02/1981 Voltura n . 15583 in atti dal 20/10/1984 Repertorio n .: 120159 Rogante: IELO G Sede: CALTANISSETTA Registrazione: UR	
		Sede: CALTANISSETTA n: 1005 del 20/02/1981	

 Rilasciata da: **Servizio Telematico**

## Visura per immobile

### Situazione degli atti informatizzati al 30/11/2010

<b>Dati della richiesta</b>	<b>Comune di CALTANISSETTA ( Codice: B429)</b>
	<b>Provincia di CALTANISSETTA</b>
<b>Catasto Terreni</b>	<b>Foglio: 85 Particella: 73</b>

**Immobile**

N.	DATI IDENTIFICATIVI			DATI CLASSAMENTO						DATI DERIVANTI DA	
	Foglio	Particella	Sub	Porz	Qualità Classe		Superficie(m <sup>2</sup> )	Deduz	Reddito		
									ha are ca		Dominicale
1	85	73		-	<b>INCOLT</b>	<b>U</b>	<b>08 80</b>		<b>Euro 0,18</b>	<b>Euro 0,09</b>	<b>Impianto meccanografico del 24/10/1977</b>
					<b>PROD</b>			<b>L. 352</b>	<b>L. 176</b>		
<b>Notifica</b>							<b>Partita</b>	18969			

**INTESTATO**

N.	DATI ANAGRAFICI	CODICE FISCALE	DIRITTI E ONERI REALI
1	SOLLAMI GIUSEPPE S.R.L. con sede in CALTANISSETTA	00202340857	(1) Proprieta` per 1000/1000
<b>DATI DERIVANTI DA</b>		ISTRUMENTO (ATTO PUBBLICO) del 02/02/1981 Voltura n . 15583 in atti dal 20/10/1984 Repertorio n .: 120159 Rogante: IELO G Sede: CALTANISSETTA Registrazione: UR	
		Sede: CALTANISSETTA n: 1005 del 20/02/1981	

 Rilasciata da: **Servizio Telematico**

## Visura per immobile

### Situazione degli atti informatizzati al 30/11/2010

<b>Dati della richiesta</b>	<b>Comune di CALTANISSETTA ( Codice: B429)</b>
	<b>Provincia di CALTANISSETTA</b>
<b>Catasto Terreni</b>	<b>Foglio: 85 Particella: 1501</b>

**Immobile**

N.	DATI IDENTIFICATIVI			DATI CLASSAMENTO					DATI DERIVANTI DA	
	Foglio	Particella	Sub	Porz	Qualità Classe	Superficie(m <sup>2</sup> )	Deduz	Reddito		
						ha are ca		Dominicale		Agrario
1	85	1501		-	SEMINATIVO 4	18 20		Euro 2,82 L. 5.460	Euro 0,75 L. 1.456	<b>FRAZIONAMENTO del 31/08/2001 n . 3304 .1/2001 in atti dal 31/08/2001 (protocollo n . 111840)</b>
<b>Notifica</b>					<b>Partita</b>					

**INTESTATO**

N.	DATI ANAGRAFICI	CODICE FISCALE	DIRITTI E ONERI REALI
1	SOLLAMI GIUSEPPE S.R.L. con sede in CALTANISSETTA	00202340857	(1) Proprieta` per 1000/1000
<b>DATI DERIVANTI DA</b>		del 31/08/2001 Frazionamento n. 3304.1/2001 in atti dal 31/08/2001 (protocollo n. 111840)	

 Rilasciata da: **Servizio Telematico**

## Visura per immobile

### Situazione degli atti informatizzati al 30/11/2010

<b>Dati della richiesta</b>	<b>Comune di CALTANISSETTA ( Codice: B429)</b>
	<b>Provincia di CALTANISSETTA</b>
<b>Catasto Terreni</b>	<b>Foglio: 85 Particella: 1503</b>

**Immobile**

N.	DATI IDENTIFICATIVI			DATI CLASSAMENTO						DATI DERIVANTI DA		
	Foglio	Particella	Sub	Porz	Qualità Classe	Superficie(m <sup>2</sup> )			Deduz		Reddito	
						ha	are	ca			Dominicale	Agrario
1	85	1503		-	SEMINATIVO 4	2	22	15		Euro 34,42 L. 66.645	Euro 9,18 L. 17.772	<b>FRAZIONAMENTO del 31/08/2001 n . 3304 .1/2001 in atti dal 31/08/2001 (protocollo n . 111840)</b>
<b>Notifica</b>						<b>Partita</b>						

**INTESTATO**

N.	DATI ANAGRAFICI	CODICE FISCALE	DIRITTI E ONERI REALI
1	SOLLAMI GIUSEPPE S.R.L. con sede in CALTANISSETTA	00202340857	(1) Proprieta` per 1000/1000
<b>DATI DERIVANTI DA</b>		del 31/08/2001 Frazionamento n. 3304.1/2001 in atti dal 31/08/2001 (protocollo n. 111840)	

 Rilasciata da: **Servizio Telematico**

## Visura per immobile

### Situazione degli atti informatizzati al 30/11/2010

<b>Dati della richiesta</b>	<b>Comune di CALTANISSETTA ( Codice: B429)</b>
	<b>Provincia di CALTANISSETTA</b>
<b>Catasto Terreni</b>	<b>Foglio: 85 Particella: 1504</b>

**Immobile**

N.	DATI IDENTIFICATIVI			DATI CLASSAMENTO						DATI DERIVANTI DA	
	Foglio	Particella	Sub	Porz	Qualità Classe	Superficie(m²)		Deduz	Reddito		
						ha	are ca		Dominicale		Agrario
1	85	1504		-	INCOLT PROD U	50	95		Euro 1,05 L. 2.038	Euro 0,53 L. 1.019	<b>FRAZIONAMENTO del 31/08/2001 n . 3304 .1/2001 in atti dal 31/08/2001 (protocollo n . 111840)</b>
<b>Notifica</b>					<b>Partita</b>						

**INTESTATO**

N.	DATI ANAGRAFICI	CODICE FISCALE	DIRITTI E ONERI REALI
1	SOLLAMI GIUSEPPE S.R.L. con sede in CALTANISSETTA	00202340857	(1) Proprieta` per 1000/1000
<b>DATI DERIVANTI DA</b>		del 31/08/2001 Frazionamento n. 3304.1/2001 in atti dal 31/08/2001 (protocollo n. 111840)	

 Rilasciata da: **Servizio Telematico**



# Visura per immobile

## Situazione degli atti informatizzati al 30/11/2010

<b>Dati della richiesta</b>	<b>Comune di CALTANISSETTA ( Codice: B429)</b>
	<b>Provincia di CALTANISSETTA</b>
<b>Catasto Terreni</b>	<b>Foglio: 85 Particella: 1506</b>

**Immobile**

N.	DATI IDENTIFICATIVI			DATI CLASSAMENTO					DATI DERIVANTI DA	
	Foglio	Particella	Sub	Porz	Qualità Classe	Superficie(m²) ha are ca	Deduz	Reddito		
1	85	1506		-	INCOLT PROD U	01 05		Euro 0,02 L. 42	Euro 0,01 L. 21	<b>FRAZIONAMENTO del 31/08/2001 n . 3304 .1/2001 in atti dal 31/08/2001 (protocollo n . 111840)</b>
<b>Notifica</b>					<b>Partita</b>					

**INTESTATO**

N.	DATI ANAGRAFICI	CODICE FISCALE	DIRITTI E ONERI REALI
1	SOLLAMI GIUSEPPE S.R.L. con sede in CALTANISSETTA	00202340857	(1) Proprieta` per 1000/1000
<b>DATI DERIVANTI DA</b>		del 31/08/2001 Frazionamento n. 3304.1/2001 in atti dal 31/08/2001 (protocollo n. 111840)	

 Rilasciata da: **Servizio Telematico**

## Visura per immobile

### Situazione degli atti informatizzati al 30/11/2010

<b>Dati della richiesta</b>	<b>Comune di CALTANISSETTA ( Codice: B429)</b>
	<b>Provincia di CALTANISSETTA</b>
<b>Catasto Terreni</b>	<b>Foglio: 85 Particella: 1507</b>

**Immobile**

N.	DATI IDENTIFICATIVI			DATI CLASSAMENTO					DATI DERIVANTI DA	
	Foglio	Particella	Sub	Porz	Qualità Classe	Superficie(m <sup>2</sup> )	Deduz	Reddito		
						ha are ca			Dominicale	Agrario
1	85	1507		-	SEMINATIVO 4	00 80		Euro 0,12 L. 240	Euro 0,03 L. 64	<b>FRAZIONAMENTO del 31/08/2001 n . 3304 .1/2001 in atti dal 31/08/2001 (protocollo n . 111840)</b>
<b>Notifica</b>					<b>Partita</b>					

**INTESTATO**

N.	DATI ANAGRAFICI	CODICE FISCALE	DIRITTI E ONERI REALI
1	SOLLAMI GIUSEPPE S.R.L. con sede in CALTANISSETTA	00202340857	(1) Proprieta` per 1000/1000
<b>DATI DERIVANTI DA</b>		del 31/08/2001 Frazionamento n. 3304.1/2001 in atti dal 31/08/2001 (protocollo n. 111840)	

 Rilasciata da: **Servizio Telematico**

## Visura per immobile

### Situazione degli atti informatizzati al 30/11/2010

<b>Dati della richiesta</b>	<b>Comune di CALTANISSETTA ( Codice: B429)</b>
	<b>Provincia di CALTANISSETTA</b>
<b>Catasto Terreni</b>	<b>Foglio: 85 Particella: 1509</b>

**Immobile**

N.	DATI IDENTIFICATIVI			DATI CLASSAMENTO					DATI DERIVANTI DA	
	Foglio	Particella	Sub	Porz	Qualità Classe	Superficie(m <sup>2</sup> )	Deduz	Reddito		
						ha are ca			Dominicale	Agrario
1	85	1509		-	SEMINATIVO 4	58 40		Euro 9,05 L. 17.520	Euro 2,41 L. 4.672	<b>FRAZIONAMENTO del 31/08/2001 n . 3304 .1/2001 in atti dal 31/08/2001 (protocollo n . 111840)</b>
<b>Notifica</b>					<b>Partita</b>					

**INTESTATO**

N.	DATI ANAGRAFICI	CODICE FISCALE	DIRITTI E ONERI REALI
1	SOLLAMI GIUSEPPE S.R.L. con sede in CALTANISSETTA	00202340857	(1) Proprieta` per 1000/1000
<b>DATI DERIVANTI DA</b>		del 31/08/2001 Frazionamento n. 3304.1/2001 in atti dal 31/08/2001 (protocollo n. 111840)	

 Rilasciata da: **Servizio Telematico**

## Visura per immobile

### Situazione degli atti informatizzati al 12/05/2011

<b>Dati della richiesta</b>	<b>Comune di CALTANISSETTA ( Codice: B429)</b>
	<b>Provincia di CALTANISSETTA</b>
<b>Catasto Terreni</b>	<b>Foglio: 85 Particella: 62</b>

**Immobile**

N.	DATI IDENTIFICATIVI			DATI CLASSAMENTO					DATI DERIVANTI DA	
	Foglio	Particella	Sub	Porz	Qualità Classe	Superficie(m <sup>2</sup> ) ha are ca	Deduz	Reddito		
1	85	62		-	SEMINATIVO 4	77 00		Dominicale Euro 11,93 L. 23.100	Agrario Euro 3,18 L. 6.160	Impianto meccanografico del 24/10/1977
<b>Notifica</b>					<b>Partita</b>	7135				

**INTESTATO**

N.	DATI ANAGRAFICI	CODICE FISCALE	DIRITTI E ONERI REALI
1	SOLLAMI GIUSEPPE S.R.L. con sede in CALTANISSETTA	00202340857	(1) Proprieta` per 1000/1000
<b>DATI DERIVANTI DA</b>		ISTRUMENTO (ATTO PUBBLICO) del 03/06/1982 Voltura n . 2786 .1/1982 in atti dal 03/12/1992 Repertorio n .: 124182 Rogante: G IELO Sede: CALTANISSETTA Registrazione: UR Sede: CALTANISSETTA n: 3035 del 16/06/1982	

 Rilasciata da: **Servizio Telematico**

## Visura per immobile

### Situazione degli atti informatizzati al 12/05/2011

<b>Dati della richiesta</b>	<b>Comune di CALTANISSETTA ( Codice: B429)</b>
	<b>Provincia di CALTANISSETTA</b>
<b>Catasto Terreni</b>	<b>Foglio: 85 Particella: 63</b>

**Immobile**

N.	DATI IDENTIFICATIVI			DATI CLASSAMENTO					DATI DERIVANTI DA	
	Foglio	Particella	Sub	Porz	Qualità Classe	Superficie(m <sup>2</sup> )	Deduz	Reddito		
						ha are ca			Dominicale	Agrario
1	85	63		-	SEMINATIVO 4	41 60		Euro 6,45	Euro 1,72	<b>FRAZIONAMENTO del 30/09/2002 n . 2227 .1/2002 in atti dal 30/09/2002 (protocollo n . 95)</b>
<b>Notifica</b>					<b>Partita</b>					

**INTESTATO**

N.	DATI ANAGRAFICI	CODICE FISCALE	DIRITTI E ONERI REALI
1	SOLLAMI GIUSEPPE S.R.L. con sede in CALTANISSETTA	00202340857	(1) Proprieta` per 1000/1000
<b>DATI DERIVANTI DA</b>		ISTRUMENTO (ATTO PUBBLICO) del 02/02/1981 Voltura n . 15583 in atti dal 20/10/1984 Repertorio n .: 120159 Rogante: IELO G Sede: CALTANISSETTA Registrazione: UR	
		Sede: CALTANISSETTA n: 1005 del 20/02/1981	

 Rilasciata da: **Servizio Telematico**

# Visura per immobile

## Situazione degli atti informatizzati al 12/05/2011

<b>Dati della richiesta</b>	<b>Comune di CALTANISSETTA ( Codice: B429)</b>
	<b>Provincia di CALTANISSETTA</b>
<b>Catasto Terreni</b>	<b>Foglio: 85 Particella: 1539</b>

**Immobile**

N.	DATI IDENTIFICATIVI			DATI CLASSAMENTO					DATI DERIVANTI DA	
	Foglio	Particella	Sub	Porz	Qualità Classe	Superficie(m <sup>2</sup> )	Deduz	Reddito		
						ha are ca			Dominicale	Agrario
1	85	1539		-	SEMINATIVO 4	02 70		Euro 0,42	Euro 0,11	<b>FRAZIONAMENTO del 30/09/2002 n . 2227 .1/2002 in atti dal 30/09/2002 (protocollo n . 95)</b>
<b>Notifica</b>					<b>Partita</b>					

**INTESTATO**

N.	DATI ANAGRAFICI	CODICE FISCALE	DIRITTI E ONERI REALI
1	SOLLAMI GIUSEPPE S.R.L. con sede in CALTANISSETTA	00202340857	(1) Proprieta` per 1000/1000
<b>DATI DERIVANTI DA</b>		del 30/09/2002 Frazionamento n. 2227.1/2002 in atti dal 30/09/2002 (protocollo n. 95)	

 Rilasciata da: **Servizio Telematico**

# Visura per immobile

## Situazione degli atti informatizzati al 12/05/2011

<b>Dati della richiesta</b>	<b>Comune di CALTANISSETTA ( Codice: B429)</b>
	<b>Provincia di CALTANISSETTA</b>
<b>Catasto Terreni</b>	<b>Foglio: 85 Particella: 1540</b>

**Immobile**

N.	DATI IDENTIFICATIVI			DATI CLASSAMENTO					DATI DERIVANTI DA	
	Foglio	Particella	Sub	Porz	Qualità Classe	Superficie(m <sup>2</sup> ) ha are ca	Deduz	Reddito		
1	85	1540		-	SEMINATIVO 4	01 50		Dominicale Euro 0,23	Agrario Euro 0,06	FRAZIONAMENTO del 30/09/2002 n . 2227 .1/2002 in atti dal 30/09/2002 (protocollo n . 95)
Notifica					Partita					

**INTESTATO**

N.	DATI ANAGRAFICI	CODICE FISCALE	DIRITTI E ONERI REALI
1	SOLLAMI GIUSEPPE S.R.L. con sede in CALTANISSETTA	00202340857	(1) Proprieta` per 1000/1000
<b>DATI DERIVANTI DA</b>		del 30/09/2002 Frazionamento n. 2227.1/2002 in atti dal 30/09/2002 (protocollo n. 95)	

 Rilasciata da: **Servizio Telematico**

# Visura per immobile

## Situazione degli atti informatizzati al 12/05/2011

<b>Dati della richiesta</b>	<b>Comune di CALTANISSETTA ( Codice: B429)</b>
	<b>Provincia di CALTANISSETTA</b>
<b>Catasto Terreni</b>	<b>Foglio: 85 Particella: 201</b>

**Immobile**

N.	DATI IDENTIFICATIVI			DATI CLASSAMENTO					DATI DERIVANTI DA	
	Foglio	Particella	Sub	Porz	Qualità Classe	Superficie(m <sup>2</sup> )	Deduz	Reddito		
						ha are ca			Dominicale	Agrario
1	85	201		-	SEMINATIVO 4	58 75		Euro 9,10	Euro 2,43	<b>FRAZIONAMENTO del 30/09/2002 n . 2227 .1/2002 in atti dal 30/09/2002 (protocollo n . 95)</b>
<b>Notifica</b>					<b>Partita</b>					

**INTESTATO**

N.	DATI ANAGRAFICI	CODICE FISCALE	DIRITTI E ONERI REALI
1	SOLLAMI GIUSEPPE S.R.L. con sede in CALTANISSETTA	00202340857	(1) Proprieta` per 1000/1000
<b>DATI DERIVANTI DA</b>		ISTRUMENTO (ATTO PUBBLICO) del 02/02/1981 Voltura n . 15583 in atti dal 20/10/1984 Repertorio n . : 120159 Rogante: IELO G Sede: CALTANISSETTA Registrazione: UR	
		Sede: CALTANISSETTA n: 1005 del 20/02/1981	

 Rilasciata da: **Servizio Telematico**



# Visura per immobile

## Situazione degli atti informatizzati al 12/05/2011

<b>Dati della richiesta</b>	<b>Comune di CALTANISSETTA ( Codice: B429)</b>
	<b>Provincia di CALTANISSETTA</b>
<b>Catasto Terreni</b>	<b>Foglio: 85 Particella: 1561</b>

**Immobile**

N.	DATI IDENTIFICATIVI			DATI CLASSAMENTO						DATI DERIVANTI DA
	Foglio	Particella	Sub	Porz	Qualità Classe	Superficie(m <sup>2</sup> )	Deduz	Reddito		
						ha are ca		Dominicale	Agrario	
1	85	1561		AA	SEMINATIVO 4	25 00		Euro 3,87	Euro 1,03	Tabella di variazione del 12/12/2007 n . 36530 .1/2007 in atti dal 12/12/2007 (protocollo n . CL0172641) TRASMISSIONE DATI AGEA AI SENSI DEL DL 3 .10 .2006 N .262
				AB	MANDORL ETO 3	19 65		Euro 10,15	Euro 6,60	

<b>Notifica</b>		<b>Partita</b>	
<b>Annotazioni</b>	VARIAZIONE COLTURALE ESEGUITA AI SENSI DEL DL 3 .10 .2006 N . 262 , CONVERTITO CON MODIFICAZIONI NELLA LEGGE 24 .11 .2006 N . 286 (ANNO 2007) - QUALITA` DICHIARATA O PARIFICATA A COLTURA PRESENTE NEL QUADRO TARIFFARIO DEL COMUNE		

**INTESTATO**

N.	DATI ANAGRAFICI	CODICE FISCALE	DIRITTI E ONERI REALI
1	SOLLAMI GIUSEPPE S.R.L. con sede in CALTANISSETTA	00202340857	(1) Proprieta` per 1000/1000

 Rilasciata da: **Servizio Telematico**

## Visura per immobile

### Situazione degli atti informatizzati al 12/05/2011

<b>Dati della richiesta</b>	<b>Comune di CALTANISSETTA ( Codice: B429)</b>
	<b>Provincia di CALTANISSETTA</b>
<b>Catasto Terreni</b>	<b>Foglio: 85 Particella: 187</b>

**Immobile**

N.	DATI IDENTIFICATIVI			DATI CLASSAMENTO					DATI DERIVANTI DA	
	Foglio	Particella	Sub	Porz	Qualità Classe	Superficie(m <sup>2</sup> )	Deduz	Reddito		
						ha are ca			Dominicale	Agrario
1	85	187		-	SEMIN ARBOR 4	35 70		Euro 5,53 L. 10.710	Euro 1,48 L. 2.856	<b>Impianto meccanografico del 24/10/1977</b>
<b>Notifica</b>						<b>Partita</b>	7135			

**INTESTATO**

N.	DATI ANAGRAFICI	CODICE FISCALE	DIRITTI E ONERI REALI
1	SOLLAMI GIUSEPPE S.R.L. con sede in CALTANISSETTA	00202340857	(1) Proprieta` per 1000/1000
<b>DATI DERIVANTI DA</b>	ISTRUMENTO (ATTO PUBBLICO) del 03/06/1982 Voltura n . 278682 in atti dal 26/06/1989 Repertorio n .: 124182 Rogante: G IELO Sede: CALTANISSETTA Registrazione: n: 3035 del 16/06/1982		

 Rilasciata da: **Servizio Telematico**

## Visura per immobile

### Situazione degli atti informatizzati al 12/05/2011

<b>Dati della richiesta</b>	<b>Comune di CALTANISSETTA ( Codice: B429)</b>
	<b>Provincia di CALTANISSETTA</b>
<b>Catasto Terreni</b>	<b>Foglio: 85 Particella: 66</b>

**Area di enti urbani e promiscui**

N.	DATI IDENTIFICATIVI			DATI CLASSAMENTO					DATI DERIVANTI DA	
	Foglio	Particella	Sub	Porz	Qualità Classe	Superficie(m <sup>2</sup> ) ha are ca	Deduz	Reddito		
								Dominicale	Agrario	
<b>1</b>	<b>85</b>	<b>66</b>		-	<b>ENTE URBANO</b>	<b>01 10</b>				<b>Tipo mappale del 16/12/2008 n . 126832 .1/2008 in atti dal 16/12/2008 (protocollo n . CL0126832)</b>
<b>Notifica</b>						<b>Partita</b>	1			

 Rilasciata da: **Servizio Telematico**

## Visura per immobile

Situazione degli atti informatizzati al 12/05/2011

<b>Dati della richiesta</b>	<b>Comune di CALTANISSETTA ( Codice: B429)</b>
	<b>Provincia di CALTANISSETTA</b>
<b>Catasto Fabbricati</b>	<b>Foglio: 85 Particella: 66</b>

### Unità immobiliare

N.	DATI IDENTIFICATIVI				DATI DI CLASSAMENTO							DATI DERIVANTI DA	
	Sezione Urbana	Foglio	Particella	Sub	Zona Cens.	Micro Zona	Categoria	Classe	Consistenza		Rendita		
<b>1</b>		<b>85</b>	<b>66</b>				<b>unità collabenti</b>						COSTITUZIONE del 16/12/2008 n . 1743 .1/2008 in atti dal 16/12/2008 (protocollo n . CL0126881) COSTITUZIONE
<b>Indirizzo</b>				CONTRADA FILIPPONERI SNC piano: T;									

### INTESTATO

N.	DATI ANAGRAFICI	CODICE FISCALE	DIRITTI E ONERI REALI
1	GIUSEPPE SOLLAMI S.R.L. CORRENTE IN CALTANISSETA con sede in CALTANISSETTA	00202340857	(1) Proprieta` per 1/1
<b>DATI DERIVANTI DA</b>		COSTITUZIONE del 16/12/2008 n. 1743.1/2008 in atti dal 16/12/2008 (protocollo n. CL0126881) COSTITUZIONE	

Rilasciata da: **Servizio Telematico**

DITTA 301

# Visura per immobile

## Situazione degli atti informatizzati al 30/11/2010

<b>Dati della richiesta</b>	<b>Comune di CALTANISSETTA ( Codice: B429)</b>
	<b>Provincia di CALTANISSETTA</b>
<b>Catasto Terreni</b>	<b>Foglio: 85 Particella: 149</b>

**Immobile**

N.	DATI IDENTIFICATIVI			DATI CLASSAMENTO					DATI DERIVANTI DA	
	Foglio	Particella	Sub	Porz	Qualità Classe	Superficie(m <sup>2</sup> )	Deduz	Reddito		
						ha are ca			Dominicale	Agrario
<b>1</b>	<b>85</b>	<b>149</b>		-	<b>SEMINATIVO 4</b>	<b>58 50</b>		<b>Euro 9,06</b> <b>L. 17.550</b>	<b>Euro 2,42</b> <b>L. 4.680</b>	<b>Impianto meccanografico del 24/10/1977</b>
<b>Notifica</b>					<b>Partita</b>	12741				

**INTESTATO**

N.	DATI ANAGRAFICI	CODICE FISCALE	DIRITTI E ONERI REALI
1	RIGGIO Giuseppe nato a CALTANISSETTA il 29/01/1947	RGGGPP47A29B429W*	(1) Proprieta` per 1000/1000
<b>DATI DERIVANTI DA</b>	ISTRUMENTO (ATTO PUBBLICO) del 24/02/1983 Voltura n . 2975 .1/1992 in atti dal 07/10/1992 Repertorio n .: 23513 Rogante: PROSPERI L Sede: PADOVA Registrazione: UR		
	Sede: PADOVA n: 3152 del 09/03/1983		

 Rilasciata da: **Servizio Telematico**

# Visura per immobile

## Situazione degli atti informatizzati al 30/11/2010

<b>Dati della richiesta</b>	<b>Comune di CALTANISSETTA ( Codice: B429)</b>
	<b>Provincia di CALTANISSETTA</b>
<b>Catasto Terreni</b>	<b>Foglio: 85 Particella: 1510</b>

**Immobile**

N.	DATI IDENTIFICATIVI			DATI CLASSAMENTO						DATI DERIVANTI DA	
	Foglio	Particella	Sub	Porz	Qualità Classe	Superficie(m²)		Deduz	Reddito		
						ha	are ca		Dominicale		Agrario
<b>1</b>	<b>85</b>	<b>1510</b>		-	<b>INCOLT PROD U</b>	<b>13</b>	<b>45</b>		<b>Euro 0,28 L. 538</b>	<b>Euro 0,14 L. 269</b>	<b>FRAZIONAMENTO del 31/08/2001 n . 3304 .1/2001 in atti dal 31/08/2001 (protocollo n . 111840)</b>
<b>Notifica</b>					<b>Partita</b>						

**INTESTATO**

N.	DATI ANAGRAFICI	CODICE FISCALE	DIRITTI E ONERI REALI
1	RIGGIO Giuseppe nato a CALTANISSETTA il 29/01/1947	RGGGPP47A29B429W*	(1) Proprieta` per 1000/1000
<b>DATI DERIVANTI DA</b>	del 31/08/2001 Frazionamento n. 3304.1/2001 in atti dal 31/08/2001 (protocollo n. 111840)		

 Rilasciata da: **Servizio Telematico**

# Visura per immobile

## Situazione degli atti informatizzati al 30/11/2010

<b>Dati della richiesta</b>	<b>Comune di CALTANISSETTA ( Codice: B429)</b>
	<b>Provincia di CALTANISSETTA</b>
<b>Catasto Terreni</b>	<b>Foglio: 85 Particella: 1512</b>

**Immobile**

N.	DATI IDENTIFICATIVI			DATI CLASSAMENTO						DATI DERIVANTI DA
	Foglio	Particella	Sub	Porz	Qualità Classe	Superficie(m²)	Deduz	Reddito		
						ha are ca			Dominicale	Agrario
<b>1</b>	<b>85</b>	<b>1512</b>		-	<b>INCOLT PROD U</b>	<b>39 25</b>		<b>Euro 0,81 L. 1.570</b>	<b>Euro 0,41 L. 785</b>	<b>FRAZIONAMENTO del 31/08/2001 n . 3304 .1/2001 in atti dal 31/08/2001 (protocollo n . 111840)</b>
<b>Notifica</b>						<b>Partita</b>				

**INTESTATO**

N.	DATI ANAGRAFICI	CODICE FISCALE	DIRITTI E ONERI REALI
1	RIGGIO Giuseppe nato a CALTANISSETTA il 29/01/1947	RGGGPP47A29B429W*	(1) Proprieta` per 1000/1000
<b>DATI DERIVANTI DA</b>	del 31/08/2001 Frazionamento n. 3304.1/2001 in atti dal 31/08/2001 (protocollo n. 111840)		

 Rilasciata da: **Servizio Telematico**



## Visura per immobile

### Situazione degli atti informatizzati al 12/05/2011

<b>Dati della richiesta</b>	<b>Comune di CALTANISSETTA ( Codice: B429)</b>
	<b>Provincia di CALTANISSETTA</b>
<b>Catasto Terreni</b>	<b>Foglio: 85 Particella: 150</b>

**Immobile**

N.	DATI IDENTIFICATIVI			DATI CLASSAMENTO					DATI DERIVANTI DA	
	Foglio	Particella	Sub	Porz	Qualità Classe	Superficie(m <sup>2</sup> )	Deduz	Reddito		
						ha are ca			Dominicale	Agrario
1	85	150		-	SEMIN ARBOR 4	36 20		Euro 5,61 L. 10.860	Euro 1,50 L. 2.896	<b>Impianto meccanografico del 24/10/1977</b>
<b>Notifica</b>					<b>Partita</b>	12741				

**INTESTATO**

N.	DATI ANAGRAFICI	CODICE FISCALE	DIRITTI E ONERI REALI
1	RIGGIO Giuseppe nato a CALTANISSETTA il 29/01/1947	RGGGPP47A29B429W*	(1) Proprieta` per 1000/1000
<b>DATI DERIVANTI DA</b>	ISTRUMENTO (ATTO PUBBLICO) del 24/02/1983 Voltura n . 2975 .1/1992 in atti dal 07/10/1992 Repertorio n .: 23513 Rogante: PROSPERI L Sede: PADOVA Registrazione: UR		
	Sede: PADOVA n: 3152 del 09/03/1983		

 Rilasciata da: **Servizio Telematico**

DITTA 302

## Visura per immobile

### Situazione degli atti informatizzati al 30/11/2010

<b>Dati della richiesta</b>	<b>Comune di CALTANISSETTA ( Codice: B429)</b>
	<b>Provincia di CALTANISSETTA</b>
<b>Catasto Terreni</b>	<b>Foglio: 85 Particella: 1502</b>

**Immobile**

N.	DATI IDENTIFICATIVI			DATI CLASSAMENTO					DATI DERIVANTI DA	
	Foglio	Particella	Sub	Porz	Qualità Classe	Superficie(m <sup>2</sup> )	Deduz	Reddito		
						ha are ca			Dominicale	Agrario
1	85	1502		-	SEMINATIVO 4	04 65		Euro 0,72 L. 1.395	Euro 0,19 L. 372	<b>FRAZIONAMENTO del 31/08/2001 n . 3304 .1/2001 in atti dal 31/08/2001 (protocollo n . 111840)</b>
<b>Notifica</b>					<b>Partita</b>					

**INTESTATO**

N.	DATI ANAGRAFICI	CODICE FISCALE	DIRITTI E ONERI REALI
1	COMUNE DI CALTANISSETTA con sede in CALTANISSETTA	80001130857*	(1) Proprieta` per 100/100
<b>DATI DERIVANTI DA</b>		DECRETO (DISPOSIZIONI DELLE AUTORITA') del 03/11/2003 Trascrizione n . 12815 .7/2003 in atti dal 18/11/2003 Repertorio n .: 96 Rogante: DIRIGENTE AMMINISTRATIVO	
		Sede: CALTANISSETTA ESPROPRIAZIONE PER PUBBLICA UTILITA'	

 Rilasciata da: **Servizio Telematico**

## Visura per immobile

### Situazione degli atti informatizzati al 30/11/2010

<b>Dati della richiesta</b>	<b>Comune di CALTANISSETTA ( Codice: B429)</b>
<b>Catasto Terreni</b>	<b>Provincia di CALTANISSETTA</b>
	<b>Foglio: 85 Particella: 1505</b>

**Immobile**

N.	DATI IDENTIFICATIVI			DATI CLASSAMENTO					DATI DERIVANTI DA	
	Foglio	Particella	Sub	Porz	Qualità Classe	Superficie(m <sup>2</sup> )	Deduz	Reddito		
						ha are ca			Dominicale	Agrario
<b>1</b>	<b>85</b>	<b>1505</b>		-	<b>INCOLT U</b>	<b>01 60</b>		<b>Euro 0,03</b>	<b>Euro 0,02</b>	<b>FRAZIONAMENTO del 31/08/2001 n . 3304 .1/2001 in atti dal 31/08/2001 (protocollo n . 111840)</b>
								<b>L. 64</b>	<b>L. 32</b>	
<b>Notifica</b>				<b>Partita</b>						

**INTESTATO**

N.	DATI ANAGRAFICI	CODICE FISCALE	DIRITTI E ONERI REALI
1	COMUNE DI CALTANISSETTA con sede in CALTANISSETTA	80001130857*	(1) Proprieta` per 100/100
<b>DATI DERIVANTI DA</b>	DECRETO (DISPOSIZIONI DELLE AUTORITA') del 03/11/2003 Trascrizione n . 12815 .7/2003 in atti dal 18/11/2003 Repertorio n .: 96 Rogante: DIRIGENTE AMMINISTRATIVO		
	Sede: CALTANISSETTA ESPROPRIAZIONE PER PUBBLICA UTILITA'		

 Rilasciata da: **Servizio Telematico**

# Visura per immobile

## Situazione degli atti informatizzati al 30/11/2010

<b>Dati della richiesta</b>	<b>Comune di CALTANISSETTA ( Codice: B429)</b>
	<b>Provincia di CALTANISSETTA</b>
<b>Catasto Terreni</b>	<b>Foglio: 85 Particella: 1508</b>

**Immobile**

N.	DATI IDENTIFICATIVI			DATI CLASSAMENTO					DATI DERIVANTI DA	
	Foglio	Particella	Sub	Porz	Qualità Classe	Superficie(m <sup>2</sup> )	Deduz	Reddito		
						ha are ca			Dominicale	Agrario
1	85	1508		-	SEMINATIVO 4	00 70		Euro 0,11 L. 210	Euro 0,03 L. 56	<b>FRAZIONAMENTO del 31/08/2001 n . 3304 .1/2001 in atti dal 31/08/2001 (protocollo n . 111840)</b>
<b>Notifica</b>					<b>Partita</b>					

**INTESTATO**

N.	DATI ANAGRAFICI	CODICE FISCALE	DIRITTI E ONERI REALI
1	COMUNE DI CALTANISSETTA con sede in CALTANISSETTA	80001130857*	(1) Proprieta` per 100/100
<b>DATI DERIVANTI DA</b>		DECRETO (DISPOSIZIONI DELLE AUTORITA') del 03/11/2003 Trascrizione n . 12815 .7/2003 in atti dal 18/11/2003 Repertorio n .: 96 Rogante: DIRIGENTE AMMINISTRATIVO	
		Sede: CALTANISSETTA ESPROPRIAZIONE PER PUBBLICA UTILITA'	

 Rilasciata da: **Servizio Telematico**

# Visura per immobile

## Situazione degli atti informatizzati al 30/11/2010

<b>Dati della richiesta</b>	<b>Comune di CALTANISSETTA ( Codice: B429)</b>
	<b>Provincia di CALTANISSETTA</b>
<b>Catasto Terreni</b>	<b>Foglio: 85 Particella: 1511</b>

**Immobile**

N.	DATI IDENTIFICATIVI			DATI CLASSAMENTO						DATI DERIVANTI DA
	Foglio	Particella	Sub	Porz	Qualità Classe	Superficie(m²)	Deduz	Reddito		
						ha are ca		Dominicale	Agrario	
<b>1</b>	<b>85</b>	<b>1511</b>		-	<b>INCOLT PROD U</b>	<b>02 20</b>		<b>Euro 0,05 L. 88</b>	<b>Euro 0,02 L. 44</b>	<b>FRAZIONAMENTO del 31/08/2001 n . 3304 .1/2001 in atti dal 31/08/2001 (protocollo n . 111840)</b>
<b>Notifica</b>					<b>Partita</b>					

**INTESTATO**

N.	DATI ANAGRAFICI	CODICE FISCALE	DIRITTI E ONERI REALI
1	COMUNE DI CALTANISSETTA con sede in CALTANISSETTA	80001130857*	(1) Proprieta` per 100/100
<b>DATI DERIVANTI DA</b>	DECRETO (DISPOSIZIONI DELLE AUTORITA') del 03/11/2003 Trascrizione n . 12815 .6/2003 in atti dal 18/11/2003 Repertorio n .: 96 Rogante: DIRIGENTE AMMINISTRATIVO Sede: CALTANISSETTA ESPROPRIAZIONE PER PUBBLICA UTILITA'		

 Rilasciata da: **Servizio Telematico**

## Visura per immobile

### Situazione degli atti informatizzati al 30/11/2010

<b>Dati della richiesta</b>	<b>Comune di CALTANISSETTA ( Codice: B429)</b>
	<b>Provincia di CALTANISSETTA</b>
<b>Catasto Terreni</b>	<b>Foglio: 85 Particella: 1514</b>

**Immobile**

N.	DATI IDENTIFICATIVI			DATI CLASSAMENTO					DATI DERIVANTI DA	
	Foglio	Particella	Sub	Porz	Qualità Classe	Superficie(m <sup>2</sup> )	Deduz	Reddito		
						ha are ca			Dominicale	Agrario
<b>1</b>	<b>85</b>	<b>1514</b>		-	<b>INCOLT PROD U</b>	<b>02 05</b>		<b>Euro 0,04 L. 82</b>	<b>Euro 0,02 L. 41</b>	<b>FRAZIONAMENTO del 31/08/2001 n . 3304 .1/2001 in atti dal 31/08/2001 (protocollo n . 111840)</b>
<b>Notifica</b>					<b>Partita</b>					

**INTESTATO**

N.	DATI ANAGRAFICI	CODICE FISCALE	DIRITTI E ONERI REALI
1	COMUNE DI CALTANISSETTA con sede in CALTANISSETTA	80001130857*	(1) Proprieta` per 100/100
<b>DATI DERIVANTI DA</b>		DECRETO (DISPOSIZIONI DELLE AUTORITA') del 19/03/2003 Trascrizione n . 6667 .2/2003 in atti dal 14/04/2003 Repertorio n .: 79 Rogante: DIRIGENTE AMMINISTRATIVO	
		Sede: CALTANISSETTA ESPROPRIAZIONE PER PUBBLICA UTILITA' Rettifica la trasc . n .7779/1996	

 Rilasciata da: **Servizio Telematico**

# Visura per immobile

## Situazione degli atti informatizzati al 12/05/2011

<b>Dati della richiesta</b>	<b>Comune di CALTANISSETTA ( Codice: B429)</b>
	<b>Provincia di CALTANISSETTA</b>
<b>Catasto Terreni</b>	<b>Foglio: 85 Particella: 1523</b>

**Immobile**

N.	DATI IDENTIFICATIVI			DATI CLASSAMENTO					DATI DERIVANTI DA	
	Foglio	Particella	Sub	Porz	Qualità Classe	Superficie(m²) ha are ca	Deduz	Reddito		
1	85	1523		-	MANDORL ETO 3	04 05		Euro 2,09 L. 4.050	Euro 1,36 L. 2.633	<b>FRAZIONAMENTO del 31/08/2001 n . 3304 .1/2001 in atti dal 31/08/2001 (protocollo n . 111840)</b>
<b>Notifica</b>					<b>Partita</b>					

**INTESTATO**

N.	DATI ANAGRAFICI	CODICE FISCALE	DIRITTI E ONERI REALI
1	COMUNE DI CALTANISSETTA con sede in CALTANISSETTA	80001130857*	(1) Proprieta` per 100/100
<b>DATI DERIVANTI DA</b>	DECRETO (DISPOSIZIONI DELLE AUTORITA') del 19/03/2003 Trascrizione n . 6667 .2/2003 in atti dal 14/04/2003 Repertorio n .: 79 Rogante: DIRIGENTE AMMINISTRATIVO Sede: CALTANISSETTA ESPROPRIAZIONE PER PUBBLICA UTILITA' Rettifica la trasc . n .7779/1996		

 Rilasciata da: **Servizio Telematico**



# Visura per immobile

## Situazione degli atti informatizzati al 13/05/2011

<b>Dati della richiesta</b>	<b>Comune di CALTANISSETTA ( Codice: B429)</b>
	<b>Provincia di CALTANISSETTA</b>
<b>Catasto Terreni</b>	<b>Foglio: 85 Particella: 1518</b>

**Immobile**

N.	DATI IDENTIFICATIVI			DATI CLASSAMENTO					DATI DERIVANTI DA	
	Foglio	Particella	Sub	Porz	Qualità Classe	Superficie(m <sup>2</sup> )	Deduz	Reddito		
						ha are ca			Dominicale	Agrario
1	85	1518		-	SEMINATIVO 3	00 05		Euro 0,02 L. 30	Euro 0,01 L. 13	<b>FRAZIONAMENTO del 31/08/2001 n . 3304 .1/2001 in atti dal 31/08/2001 (protocollo n . 111840)</b>
<b>Notifica</b>					<b>Partita</b>					

**INTESTATO**

N.	DATI ANAGRAFICI	CODICE FISCALE	DIRITTI E ONERI REALI
1	COMUNE DI CALTANISSETTA con sede in CALTANISSETTA	80001130857*	(1) Proprieta` per 100/100
<b>DATI DERIVANTI DA</b>		DECRETO (DISPOSIZIONI DELLE AUTORITA') del 19/03/2003 Trascrizione n . 6667 .2/2003 in atti dal 14/04/2003 Repertorio n .: 79 Rogante: DIRIGENTE AMMINISTRATIVO	
		Sede: CALTANISSETTA ESPROPRIAZIONE PER PUBBLICA UTILITA' Rettifica la trasc . n .7779/1996	

 Rilasciata da: **Servizio Telematico**

# Visura per immobile

## Situazione degli atti informatizzati al 13/05/2011

<b>Dati della richiesta</b>	<b>Comune di CALTANISSETTA ( Codice: B429)</b>
	<b>Provincia di CALTANISSETTA</b>
<b>Catasto Terreni</b>	<b>Foglio: 85 Particella: 1517</b>

**Immobile**

N.	DATI IDENTIFICATIVI			DATI CLASSAMENTO					DATI DERIVANTI DA	
	Foglio	Particella	Sub	Porz	Qualità Classe	Superficie(m <sup>2</sup> )	Deduz	Reddito		
						ha are ca			Dominicale	Agrario
1	85	1517		-	SEMINATIVO 3	00 25		Euro 0,08 L. 150	Euro 0,03 L. 63	<b>FRAZIONAMENTO del 31/08/2001 n . 3304 .1/2001 in atti dal 31/08/2001 (protocollo n . 111840)</b>
<b>Notifica</b>					<b>Partita</b>					

**INTESTATO**

N.	DATI ANAGRAFICI	CODICE FISCALE	DIRITTI E ONERI REALI
1	COMUNE DI CALTANISSETTA con sede in CALTANISSETTA	80001130857*	(1) Proprieta` per 100/100
<b>DATI DERIVANTI DA</b>		DECRETO (DISPOSIZIONI DELLE AUTORITA') del 19/03/2003 Trascrizione n . 6667 .2/2003 in atti dal 14/04/2003 Repertorio n .: 79 Rogante: DIRIGENTE AMMINISTRATIVO	
		Sede: CALTANISSETTA ESPROPRIAZIONE PER PUBBLICA UTILITA' Rettifica la trasc . n .7779/1996	

 Rilasciata da: **Servizio Telematico**

DITTA 303

## Visura per immobile

### Situazione degli atti informatizzati al 30/11/2010

<b>Dati della richiesta</b>	<b>Comune di CALTANISSETTA ( Codice: B429)</b>
	<b>Provincia di CALTANISSETTA</b>
<b>Catasto Terreni</b>	<b>Foglio: 85 Particella: 1495</b>

**Immobile**

N.	DATI IDENTIFICATIVI			DATI CLASSAMENTO					DATI DERIVANTI DA		
	Foglio	Particella	Sub	Porz	Qualità Classe	Superficie(m²)		Deduz	Reddito		
						ha are ca			Dominicale	Agrario	
1	85	1495		-	SEMINATIVO 4	2	00	55	Euro 31,07 L. 60.165	Euro 8,29 L. 16.044	<b>FRAZIONAMENTO del 31/08/2001 n . 3304 .1/2001 in atti dal 31/08/2001 (protocollo n . 111840)</b>
<b>Notifica</b>					<b>Partita</b>						

**INTESTATO**

N.	DATI ANAGRAFICI	CODICE FISCALE	DIRITTI E ONERI REALI
1	PERNACI Biagio;FU ARCANGELO		(1) Proprieta` per 1000/1000
<b>DATI DERIVANTI DA</b>		del 31/08/2001 Frazionamento n. 3304.1/2001 in atti dal 31/08/2001 (protocollo n. 111840)	

 Rilasciata da: **Servizio Telematico**

DITTA 304

## Visura per immobile

### Situazione degli atti informatizzati al 30/11/2010

<b>Dati della richiesta</b>	<b>Comune di CALTANISSETTA ( Codice: B429)</b>
	<b>Provincia di CALTANISSETTA</b>
<b>Catasto Terreni</b>	<b>Foglio: 85 Particella: 40</b>

**Immobile**

N.	DATI IDENTIFICATIVI			DATI CLASSAMENTO					DATI DERIVANTI DA	
	Foglio	Particella	Sub	Porz	Qualità Classe	Superficie(m <sup>2</sup> )	Deduz	Reddito		
						ha are ca			Dominicale	Agrario
<b>1</b>	<b>85</b>	<b>40</b>		-	<b>SEMINATIVO 4</b>	<b>25 70</b>		<b>Euro 3,98</b> <b>L. 7.710</b>	<b>Euro 1,06</b> <b>L. 2.056</b>	<b>FRAZIONAMENTO del 30/12/1988 n . 639 .6/1988 in atti dal 13/08/1990 DV .697/86</b>
<b>Notifica</b>					<b>Partita</b>	56302				

**INTESTATI**

N.	DATI ANAGRAFICI	CODICE FISCALE	DIRITTI E ONERI REALI
1	CERAMI Assunto nato a CALTANISSETTA il 02/12/1954	CRMSNT54T02B429K*	Livellario
2	LANZIRETTI Giuseppa;FU GUGLIELMO		(4) Diritto del concedente
<b>DATI DERIVANTI DA</b>		TESTAMENTO OLOGRAFO del 29/01/1997 Voltura n . 3905 .3/1997 in atti dal 28/10/1999 Repertorio n .: 51959 Rogante: VANCHERI Sede: CALTANISSETTA Registrazione: UR Sede: CALTANISSETTA n: 1104 del 27/10/1997	

 Rilasciata da: **Servizio Telematico**

# Visura per immobile

## Situazione degli atti informatizzati al 30/11/2010

<b>Dati della richiesta</b>	<b>Comune di CALTANISSETTA ( Codice: B429)</b>
	<b>Provincia di CALTANISSETTA</b>
<b>Catasto Terreni</b>	<b>Foglio: 85 Particella: 1513</b>

**Immobile**

N.	DATI IDENTIFICATIVI			DATI CLASSAMENTO						DATI DERIVANTI DA
	Foglio	Particella	Sub	Porz	Qualità Classe	Superficie(m <sup>2</sup> )	Deduz	Reddito		
						ha are ca			Dominicale	Agrario
<b>1</b>	<b>85</b>	<b>1513</b>		-	<b>INCOLT PROD U</b>	<b>34 15</b>		<b>Euro 0,71 L. 1.366</b>	<b>Euro 0,35 L. 683</b>	<b>FRAZIONAMENTO del 31/08/2001 n . 3304 .1/2001 in atti dal 31/08/2001 (protocollo n . 111840)</b>
<b>Notifica</b>						<b>Partita</b>				

**INTESTATI**

N.	DATI ANAGRAFICI	CODICE FISCALE	DIRITTI E ONERI REALI
1	CERAMI Assunto nato a CALTANISSETTA il 02/12/1954	CRMSNT54T02B429K*	Livellario
2	LANZIRETTI Giuseppa;FU GUGLIELMO		(4) Diritto del concedente
<b>DATI DERIVANTI DA</b>	del 31/08/2001 Frazionamento n. 3304.1/2001 in atti dal 31/08/2001 (protocollo n. 111840)		

 Rilasciata da: **Servizio Telematico**

# Visura per immobile

## Situazione degli atti informatizzati al 30/11/2010

<b>Dati della richiesta</b>	<b>Comune di CALTANISSETTA ( Codice: B429)</b>
	<b>Provincia di CALTANISSETTA</b>
<b>Catasto Terreni</b>	<b>Foglio: 85 Particella: 1516</b>

**Immobile**

N.	DATI IDENTIFICATIVI			DATI CLASSAMENTO					DATI DERIVANTI DA	
	Foglio	Particella	Sub	Porz	Qualità Classe	Superficie(m <sup>2</sup> )	Deduz	Reddito		
						ha are ca			Dominicale	Agrario
<b>1</b>	<b>85</b>	<b>1516</b>		-	<b>SEMINATIVO 3</b>	<b>37 40</b>		<b>Euro 11,59</b> <b>L. 22.440</b>	<b>Euro 4,83</b> <b>L. 9.350</b>	<b>FRAZIONAMENTO del 31/08/2001 n . 3304 .1/2001 in atti dal 31/08/2001 (protocollo n . 111840)</b>
<b>Notifica</b>					<b>Partita</b>					

**INTESTATI**

N.	DATI ANAGRAFICI	CODICE FISCALE	DIRITTI E ONERI REALI
1	CERAMI Assunto nato a CALTANISSETTA il 02/12/1954	CRMSNT54T02B429K*	Livellario
2	LANZIRETTI Giuseppa;FU GUGLIELMO		(4) Diritto del concedente
<b>DATI DERIVANTI DA</b>	del 31/08/2001 Frazionamento n. 3304.1/2001 in atti dal 31/08/2001 (protocollo n. 111840)		

 Rilasciata da: **Servizio Telematico**



# Visura per immobile

## Situazione degli atti informatizzati al 08/04/2011

<b>Dati della richiesta</b>	<b>Comune di CALTANISSETTA ( Codice: B429)</b>
	<b>Provincia di CALTANISSETTA</b>
<b>Catasto Terreni</b>	<b>Foglio: 85 Particella: 14</b>

**Immobile**

N.	DATI IDENTIFICATIVI			DATI CLASSAMENTO					DATI DERIVANTI DA	
	Foglio	Particella	Sub	Porz	Qualità Classe	Superficie(m <sup>2</sup> )	Deduz	Reddito		
						ha are ca			Dominicale	Agrario
<b>1</b>	<b>85</b>	<b>14</b>		-	<b>SEMIN ARBOR 3</b>	<b>27 90</b>		<b>Euro 9,37 L. 18.135</b>	<b>Euro 3,60 L. 6.975</b>	<b>FRAZIONAMENTO del 30/12/1988 n . 639 .7/1988 in atti dal 13/08/1990 DV .697/86</b>
<b>Notifica</b>				<b>Partita</b>						

**INTESTATI**

N.	DATI ANAGRAFICI	CODICE FISCALE	DIRITTI E ONERI REALI
1	CERAMI Assunto nato a CALTANISSETTA il 02/12/1954	CRMSNT54T02B429K*	Livellario
2	LANZIRETTI Giuseppa;FU GUGLIELMO		(4) Diritto del concedente
<b>DATI DERIVANTI DA</b>		TESTAMENTO OLOGRAFO del 29/01/1997 Voltura n . 3905 .3/1997 in atti dal 28/10/1999 Repertorio n .: 51959 Rogante: VANCHERI Sede: CALTANISSETTA Registrazione: UR Sede: CALTANISSETTA n: 1104 del 27/10/1997	

 Rilasciata da: **Servizio Telematico**

## Visura per immobile

### Situazione degli atti informatizzati al 08/04/2011

<b>Dati della richiesta</b>	<b>Comune di CALTANISSETTA ( Codice: B429)</b>
	<b>Provincia di CALTANISSETTA</b>
<b>Catasto Terreni</b>	<b>Foglio: 85 Particella: 345</b>

**Immobile**

N.	DATI IDENTIFICATIVI			DATI CLASSAMENTO					DATI DERIVANTI DA	
	Foglio	Particella	Sub	Porz	Qualità Classe	Superficie(m <sup>2</sup> )	Deduz	Reddito		
						ha are ca			Dominicale	Agrario
<b>1</b>	<b>85</b>	<b>345</b>		-	<b>SEMINATIVO 4</b>	<b>04 20</b>		<b>Euro 0,65 L. 1.260</b>	<b>Euro 0,17 L. 336</b>	<b>FRAZIONAMENTO del 30/12/1988 n . 639 .6/1988 in atti dal 13/08/1990 DV .697/86</b>
<b>Notifica</b>						<b>Partita</b>	36493			

**INTESTATI**

N.	DATI ANAGRAFICI	CODICE FISCALE	DIRITTI E ONERI REALI
1	CERAMI Assunto nato a CALTANISSETTA il 02/12/1954	CRMSNT54T02B429K*	Livellario
2	LANZIRETTI Giuseppa;FU GUGLIELMO		(4) Diritto del concedente
<b>DATI DERIVANTI DA</b>		TESTAMENTO OLOGRAFO del 29/01/1997 Voltura n . 3905 .3/1997 in atti dal 28/10/1999 Repertorio n .: 51959 Rogante: VANCHERI Sede: CALTANISSETTA Registrazione: UR Sede: CALTANISSETTA n: 1104 del 27/10/1997	

 Rilasciata da: **Servizio Telematico**

# Visura per immobile

## Situazione degli atti informatizzati al 12/05/2011

<b>Dati della richiesta</b>	<b>Comune di CALTANISSETTA ( Codice: B429)</b>
	<b>Provincia di CALTANISSETTA</b>
<b>Catasto Terreni</b>	<b>Foglio: 85 Particella: 340</b>

**Immobile**

N.	DATI IDENTIFICATIVI			DATI CLASSAMENTO					DATI DERIVANTI DA	
	Foglio	Particella	Sub	Porz	Qualità Classe	Superficie(m <sup>2</sup> ) ha are ca	Deduz	Reddito		
1	85	340		-	SEMINATIVO 3	01 90		Euro 0,59 L. 1.140	Euro 0,25 L. 475	<b>FRAZIONAMENTO del 30/12/1988 n . 639 .6/1988 in atti dal 13/08/1990 DV .697/86</b>
<b>Notifica</b>					<b>Partita</b>	36493				

**INTESTATI**

N.	DATI ANAGRAFICI	CODICE FISCALE	DIRITTI E ONERI REALI
1	CERAMI Assunto nato a CALTANISSETTA il 02/12/1954	CRMSNT54T02B429K*	Livellario
2	LANZIRETTI Giuseppa;FU GUGLIELMO		(4) Diritto del concedente
<b>DATI DERIVANTI DA</b>	TESTAMENTO OLOGRAFO del 29/01/1997 Voltura n . 3905 .3/1997 in atti dal 28/10/1999 Repertorio n .: 51959 Rogante: VANCHERI Sede: CALTANISSETTA Registrazione: UR Sede: CALTANISSETTA n: 1104 del 27/10/1997		

 Rilasciata da: **Servizio Telematico**

# Visura per immobile

## Situazione degli atti informatizzati al 12/05/2011

<b>Dati della richiesta</b>	<b>Comune di CALTANISSETTA ( Codice: B429)</b>
	<b>Provincia di CALTANISSETTA</b>
<b>Catasto Terreni</b>	<b>Foglio: 85 Particella: 1522</b>

**Immobile**

N.	DATI IDENTIFICATIVI			DATI CLASSAMENTO					DATI DERIVANTI DA	
	Foglio	Particella	Sub	Porz	Qualità Classe	Superficie(m <sup>2</sup> )	Deduz	Reddito		
						ha are ca			Dominicale	Agrario
1	85	1522		-	MANDORL ETO 3	15 45		Euro 7,98 L. 15.450	Euro 5,19 L. 10.043	<b>FRAZIONAMENTO del 31/08/2001 n . 3304 .1/2001 in atti dal 31/08/2001 (protocollo n . 111840)</b>
<b>Notifica</b>					<b>Partita</b>					

**INTESTATI**

N.	DATI ANAGRAFICI	CODICE FISCALE	DIRITTI E ONERI REALI
1	CERAMI Assunto nato a CALTANISSETTA il 02/12/1954	CRMSNT54T02B429K*	Livellario
2	LANZIRETTI Giuseppa;FU GUGLIELMO		(4) Diritto del concedente
<b>DATI DERIVANTI DA</b>		del 31/08/2001 Frazionamento n. 3304.1/2001 in atti dal 31/08/2001 (protocollo n. 111840)	

 Rilasciata da: **Servizio Telematico**

# Visura per immobile

## Situazione degli atti informatizzati al 12/05/2011

<b>Dati della richiesta</b>	<b>Comune di CALTANISSETTA ( Codice: B429)</b>
	<b>Provincia di CALTANISSETTA</b>
<b>Catasto Terreni</b>	<b>Foglio: 85 Particella: 1515</b>

**Immobile**

N.	DATI IDENTIFICATIVI			DATI CLASSAMENTO						DATI DERIVANTI DA	
	Foglio	Particella	Sub	Porz	Qualità Classe	Superficie(m <sup>2</sup> )		Deduz	Reddito		
						ha	are ca		Dominicale		Agrario
<b>1</b>	<b>85</b>	<b>1515</b>		-	<b>INCOLT PROD U</b>	<b>07</b>	<b>55</b>		<b>Euro 0,16 L. 302</b>	<b>Euro 0,08 L. 151</b>	<b>FRAZIONAMENTO del 31/08/2001 n . 3304 .1/2001 in atti dal 31/08/2001 (protocollo n . 111840)</b>
<b>Notifica</b>					<b>Partita</b>						

**INTESTATI**

N.	DATI ANAGRAFICI	CODICE FISCALE	DIRITTI E ONERI REALI
1	CERAMI Assunto nato a CALTANISSETTA il 02/12/1954	CRMSNT54T02B429K*	Livellario
2	LANZIRETTI Giuseppa;FU GUGLIELMO		(4) Diritto del concedente
<b>DATI DERIVANTI DA</b>	del 31/08/2001 Frazionamento n. 3304.1/2001 in atti dal 31/08/2001 (protocollo n. 111840)		

 Rilasciata da: **Servizio Telematico**

# Visura per immobile

## Situazione degli atti informatizzati al 13/05/2011

<b>Dati della richiesta</b>	<b>Comune di CALTANISSETTA ( Codice: B429)</b>
	<b>Provincia di CALTANISSETTA</b>
<b>Catasto Terreni</b>	<b>Foglio: 85 Particella: 1524</b>

**Immobile**

N.	DATI IDENTIFICATIVI			DATI CLASSAMENTO						DATI DERIVANTI DA
	Foglio	Particella	Sub	Porz	Qualità Classe	Superficie(m <sup>2</sup> )	Deduz	Reddito		
						ha are ca		Dominicale	Agrario	
<b>1</b>	<b>85</b>	<b>1524</b>		-	<b>MANDORL ETO 3</b>	<b>34 00</b>		<b>Euro 17,56 L. 34.000</b>	<b>Euro 11,41 L. 22.100</b>	<b>FRAZIONAMENTO del 31/08/2001 n . 3304 .1/2001 in atti dal 31/08/2001 (protocollo n . 111840)</b>
<b>Notifica</b>						<b>Partita</b>				

**INTESTATI**

N.	DATI ANAGRAFICI	CODICE FISCALE	DIRITTI E ONERI REALI
1	CERAMI Assunto nato a CALTANISSETTA il 02/12/1954	CRMSNT54T02B429K*	Livellario
2	LANZIRETTI Giuseppa;FU GUGLIELMO		(4) Diritto del concedente
<b>DATI DERIVANTI DA</b>	del 31/08/2001 Frazionamento n. 3304.1/2001 in atti dal 31/08/2001 (protocollo n. 111840)		

 Rilasciata da: **Servizio Telematico**

## Visura per immobile

### Situazione degli atti informatizzati al 08/04/2011

<b>Dati della richiesta</b>	<b>Comune di CALTANISSETTA ( Codice: B429)</b>
<b>Catasto Terreni</b>	<b>Provincia di CALTANISSETTA</b>
	<b>Foglio: 85 Particella: 345</b>

**Immobile**

N.	DATI IDENTIFICATIVI			DATI CLASSAMENTO					DATI DERIVANTI DA	
	Foglio	Particella	Sub	Porz	Qualità Classe	Superficie(m <sup>2</sup> ) ha are ca	Deduz	Reddito		
1	85	345		-	SEMINATIVO 4	04 20		Euro 0,65 L. 1.260	Euro 0,17 L. 336	<b>FRAZIONAMENTO del 30/12/1988 n . 639 .6/1988 in atti dal 13/08/1990 DV .697/86</b>
<b>Notifica</b>					<b>Partita</b>	36493				

**INTESTATI**

N.	DATI ANAGRAFICI	CODICE FISCALE	DIRITTI E ONERI REALI
1	CERAMI Assunto nato a CALTANISSETTA il 02/12/1954	CRMSNT54T02B429K*	Livellario
2	LANZIRETTI Giuseppa;FU GUGLIELMO		(4) Diritto del concedente
<b>DATI DERIVANTI DA</b>		TESTAMENTO OLOGRAFO del 29/01/1997 Voltura n . 3905 .3/1997 in atti dal 28/10/1999 Repertorio n .: 51959 Rogante: VANCHERI Sede: CALTANISSETTA Registrazione: UR Sede: CALTANISSETTA n: 1104 del 27/10/1997	

 Rilasciata da: **Servizio Telematico**

DITTA 305



## Visura per immobile

### Situazione degli atti informatizzati al 30/11/2010

<b>Dati della richiesta</b>	<b>Comune di CALTANISSETTA ( Codice: B429)</b>
	<b>Provincia di CALTANISSETTA</b>
<b>Catasto Terreni</b>	<b>Foglio: 83 Particella: 291</b>

**Immobile**

N.	DATI IDENTIFICATIVI			DATI CLASSAMENTO					DATI DERIVANTI DA	
	Foglio	Particella	Sub	Porz	Qualità Classe	Superficie(m <sup>2</sup> ) ha are ca	Deduz	Reddito		
1	83	291		-	SEMINATIVO 2	03 20		Euro 1,65 L. 3.200	Euro 0,50 L. 960	<b>FRAZIONAMENTO del 30/12/1988 n . 639 .13/1988 in atti dal 13/08/1990 DV .697/86</b>
<b>Notifica</b>				<b>Partita</b>	30699					

**INTESTATO**

N.	DATI ANAGRAFICI	CODICE FISCALE	DIRITTI E ONERI REALI
1	AMMINISTRAZIONE PROVINCIALE DI CALTANISSETTA		(1) Proprieta` per 1000/1000
<b>DATI DERIVANTI DA</b>	DECRETO (DISPOSIZIONI DELLE AUTORITA') del 08/09/1981 Voltura n . 697 .1/1986 in atti dal 13/08/1990 Repertorio n .: 7239 Rogante: PREFETTO Sede: CALTANISSETTA		
	Registrazione: UR Sede: CALTANISSETTA n: 1268 del 22/09/1981		

 Rilasciata da: **Servizio Telematico**

## Visura per immobile

### Situazione degli atti informatizzati al 08/04/2011

<b>Dati della richiesta</b>	<b>Comune di CALTANISSETTA ( Codice: B429)</b>
	<b>Provincia di CALTANISSETTA</b>
<b>Catasto Terreni</b>	<b>Foglio: 85 Particella: 344</b>

**Immobile**

N.	DATI IDENTIFICATIVI			DATI CLASSAMENTO					DATI DERIVANTI DA	
	Foglio	Particella	Sub	Porz	Qualità Classe	Superficie(m <sup>2</sup> ) ha are ca	Deduz	Reddito		
1	85	344		-	SEMINATIVO 4	06 70		Euro 1,04 L. 2.010	Euro 0,28 L. 536	<b>FRAZIONAMENTO del 30/12/1988 n . 639 .6/1988 in atti dal 13/08/1990 DV .697/86</b>
<b>Notifica</b>					<b>Partita</b>	36493				

**INTESTATO**

N.	DATI ANAGRAFICI	CODICE FISCALE	DIRITTI E ONERI REALI
1	AMMINISTRAZIONE PROVINCIALE DI CALTANISSETTA		(1) Proprieta` per 1000/1000
<b>DATI DERIVANTI DA</b>	DECRETO (DISPOSIZIONI DELLE AUTORITA') del 07/07/1982 Voltura n . 699 .1/1986 in atti dal 13/08/1990 Repertorio n .: 6369 Rogante: PREFETTO Sede: CALTANISSETTA		
	Registrazione: UR Sede: CALTANISSETTA n: 1057 del 19/07/1982		

 Rilasciata da: **Servizio Telematico**

## Visura per immobile

### Situazione degli atti informatizzati al 30/11/2010

<b>Dati della richiesta</b>	<b>Comune di CALTANISSETTA ( Codice: B429)</b>
	<b>Provincia di CALTANISSETTA</b>
<b>Catasto Terreni</b>	<b>Foglio: 83 Particella: 340</b>

**Immobile**

N.	DATI IDENTIFICATIVI			DATI CLASSAMENTO					DATI DERIVANTI DA	
	Foglio	Particella	Sub	Porz	Qualità Classe	Superficie(m <sup>2</sup> ) ha are ca	Deduz	Reddito		
1	83	340		-	SEMINATIVO 2	03 34		Euro 1,72 L. 3.340	Euro 0,52 L. 1.002	<b>FRAZIONAMENTO del 21/12/1992 n . 41075 .1/1992 in atti dal 21/02/1996</b>
<b>Notifica</b>						<b>Partita</b>	12080			

**INTESTATO**

N.	DATI ANAGRAFICI	CODICE FISCALE	DIRITTI E ONERI REALI
1	AMMINISTRAZIONE PROVINCIALE DI CALTANISSETTA		(1) Proprieta` per 1000/1000

 Rilasciata da: **Servizio Telematico**

# Visura per immobile

## Situazione degli atti informatizzati al 30/11/2010

<b>Dati della richiesta</b>	<b>Comune di CALTANISSETTA ( Codice: B429)</b>
	<b>Provincia di CALTANISSETTA</b>
<b>Catasto Terreni</b>	<b>Foglio: 83 Particella: 341</b>

**Immobile**

N.	DATI IDENTIFICATIVI			DATI CLASSAMENTO					DATI DERIVANTI DA	
	Foglio	Particella	Sub	Porz	Qualità Classe	Superficie(m <sup>2</sup> ) ha are ca	Deduz	Reddito		
1	83	341		-	SEMINATIVO 2	00 81		Euro 0,42 L. 810	Euro 0,13 L. 243	<b>FRAZIONAMENTO del 21/12/1992 n . 41075 .1/1992 in atti dal 21/02/1996</b>
<b>Notifica</b>						<b>Partita</b>	12080			

**INTESTATO**

N.	DATI ANAGRAFICI	CODICE FISCALE	DIRITTI E ONERI REALI
1	AMMINISTRAZIONE PROVINCIALE DI CALTANISSETTA		(1) Proprieta` per 1000/1000

 Rilasciata da: **Servizio Telematico**

# Visura per immobile

## Situazione degli atti informatizzati al 30/11/2010

<b>Dati della richiesta</b>	<b>Comune di CALTANISSETTA ( Codice: B429)</b>
	<b>Provincia di CALTANISSETTA</b>
<b>Catasto Terreni</b>	<b>Foglio: 83 Particella: 342</b>

**Immobile**

N.	DATI IDENTIFICATIVI			DATI CLASSAMENTO					DATI DERIVANTI DA	
	Foglio	Particella	Sub	Porz	Qualità Classe	Superficie(m <sup>2</sup> ) ha are ca	Deduz	Reddito		
1	83	342		-	SEMINATIVO 2	00 15		Euro 0,08 L. 150	Euro 0,02 L. 45	<b>FRAZIONAMENTO del 21/12/1992 n . 41075 .1/1992 in atti dal 21/02/1996</b>
<b>Notifica</b>					<b>Partita</b>	12080				

**INTESTATO**

N.	DATI ANAGRAFICI	CODICE FISCALE	DIRITTI E ONERI REALI
1	AMMINISTRAZIONE PROVINCIALE DI CALTANISSETTA		(1) Proprieta` per 1000/1000

 Rilasciata da: **Servizio Telematico**

# Visura per immobile

## Situazione degli atti informatizzati al 30/11/2010

<b>Dati della richiesta</b>	<b>Comune di CALTANISSETTA ( Codice: B429)</b>
	<b>Provincia di CALTANISSETTA</b>
<b>Catasto Terreni</b>	<b>Foglio: 83 Particella: 343</b>

**Immobile**

N.	DATI IDENTIFICATIVI			DATI CLASSAMENTO						DATI DERIVANTI DA
	Foglio	Particella	Sub	Porz	Qualità Classe	Superficie(m²) ha are ca	Deduz	Reddito		
1	83	343		-	SEMINATIVO 2	01 57		Euro 0,81 L. 1.570	Euro 0,24 L. 471	FRAZIONAMENTO del 21/12/1992 n . 41075 .1/1992 in atti dal 21/02/1996
<b>Notifica</b>						<b>Partita</b>	12080			

**INTESTATO**

N.	DATI ANAGRAFICI	CODICE FISCALE	DIRITTI E ONERI REALI
1	AMMINISTRAZIONE PROVINCIALE DI CALTANISSETTA		(1) Proprieta` per 1000/1000

 Rilasciata da: **Servizio Telematico**

## Visura per immobile

### Situazione degli atti informatizzati al 30/11/2010

<b>Dati della richiesta</b>	<b>Comune di CALTANISSETTA ( Codice: B429)</b>
	<b>Provincia di CALTANISSETTA</b>
<b>Catasto Terreni</b>	<b>Foglio: 83 Particella: 344</b>

**Immobile**

N.	DATI IDENTIFICATIVI			DATI CLASSAMENTO					DATI DERIVANTI DA	
	Foglio	Particella	Sub	Porz	Qualità Classe	Superficie(m <sup>2</sup> ) ha are ca	Deduz	Reddito		
1	83	344		-	SEMINATIVO 2	01 08		Euro 0,56 L. 1.080	Euro 0,17 L. 324	<b>FRAZIONAMENTO del 21/12/1992 n . 41075 .1/1992 in atti dal 21/02/1996</b>
<b>Notifica</b>						<b>Partita</b>	12080			

**INTESTATO**

N.	DATI ANAGRAFICI	CODICE FISCALE	DIRITTI E ONERI REALI
1	AMMINISTRAZIONE PROVINCIALE DI CALTANISSETTA		(1) Proprieta` per 1000/1000

 Rilasciata da: **Servizio Telematico**

# Visura per immobile

## Situazione degli atti informatizzati al 30/11/2010

<b>Dati della richiesta</b>	<b>Comune di CALTANISSETTA ( Codice: B429)</b>
	<b>Provincia di CALTANISSETTA</b>
<b>Catasto Terreni</b>	<b>Foglio: 83 Particella: 345</b>

**Immobile**

N.	DATI IDENTIFICATIVI			DATI CLASSAMENTO					DATI DERIVANTI DA	
	Foglio	Particella	Sub	Porz	Qualità Classe	Superficie(m <sup>2</sup> ) ha are ca	Deduz	Reddito		
1	83	345		-	SEMINATIVO 2	00 15		Euro 0,08 L. 150	Euro 0,02 L. 45	<b>FRAZIONAMENTO del 21/12/1992 n . 41075 .1/1992 in atti dal 21/02/1996</b>
<b>Notifica</b>						<b>Partita</b>	12080			

**INTESTATO**

N.	DATI ANAGRAFICI	CODICE FISCALE	DIRITTI E ONERI REALI
1	AMMINISTRAZIONE PROVINCIALE DI CALTANISSETTA		(1) Proprieta` per 1000/1000

 Rilasciata da: **Servizio Telematico**



# Visura per immobile

## Situazione degli atti informatizzati al 30/11/2010

<b>Dati della richiesta</b>	<b>Comune di CALTANISSETTA ( Codice: B429)</b>
	<b>Provincia di CALTANISSETTA</b>
<b>Catasto Terreni</b>	<b>Foglio: 83 Particella: 349</b>

**Immobile**

N.	DATI IDENTIFICATIVI			DATI CLASSAMENTO					DATI DERIVANTI DA	
	Foglio	Particella	Sub	Porz	Qualità Classe	Superficie(m <sup>2</sup> ) ha are ca	Deduz	Reddito		
1	83	349		-	SEMINATIVO 2	02 78		Euro 1,44 L. 2.780	Euro 0,43 L. 834	<b>FRAZIONAMENTO del 21/12/1992 n . 41075 .1/1992 in atti dal 21/02/1996</b>
<b>Notifica</b>					<b>Partita</b>	12080				

**INTESTATO**

N.	DATI ANAGRAFICI	CODICE FISCALE	DIRITTI E ONERI REALI
1	AMMINISTRAZIONE PROVINCIALE DI CALTANISSETTA		(1) Proprieta` per 1000/1000

 Rilasciata da: **Servizio Telematico**

# Visura per immobile

## Situazione degli atti informatizzati al 30/11/2010

<b>Dati della richiesta</b>	<b>Comune di CALTANISSETTA ( Codice: B429)</b>
	<b>Provincia di CALTANISSETTA</b>
<b>Catasto Terreni</b>	<b>Foglio: 83 Particella: 351</b>

**Immobile**

N.	DATI IDENTIFICATIVI			DATI CLASSAMENTO					DATI DERIVANTI DA	
	Foglio	Particella	Sub	Porz	Qualità Classe	Superficie(m <sup>2</sup> ) ha are ca	Deduz	Reddito		
1	83	351		-	SEMINATIVO 2	01 08		Euro 0,56 L. 1.080	Euro 0,17 L. 324	<b>FRAZIONAMENTO del 21/12/1992 n . 41075 .1/1992 in atti dal 21/02/1996</b>
<b>Notifica</b>						<b>Partita</b>	12080			

**INTESTATO**

N.	DATI ANAGRAFICI	CODICE FISCALE	DIRITTI E ONERI REALI
1	AMMINISTRAZIONE PROVINCIALE DI CALTANISSETTA		(1) Proprieta` per 1000/1000

 Rilasciata da: **Servizio Telematico**

# Visura per immobile

## Situazione degli atti informatizzati al 12/05/2011

<b>Dati della richiesta</b>	<b>Comune di CALTANISSETTA ( Codice: B429)</b>
	<b>Provincia di CALTANISSETTA</b>
<b>Catasto Terreni</b>	<b>Foglio: 84 Particella: 182</b>

**Immobile**

N.	DATI IDENTIFICATIVI			DATI CLASSAMENTO					DATI DERIVANTI DA	
	Foglio	Particella	Sub	Porz	Qualità Classe	Superficie(m²)	Deduz	Reddito		
						ha are ca		Dominicale		Agrario
<b>1</b>	<b>84</b>	<b>182</b>		-	<b>SEMINATIVO 4</b>	<b>13 10</b>		<b>Euro 2,03</b> <b>L. 3.930</b>	<b>Euro 0,54</b> <b>L. 1.048</b>	<b>FRAZIONAMENTO del 30/12/1988 n . 639 .9/1988 in atti dal 13/08/1990 DV .697/86</b>
<b>Notifica</b>					<b>Partita</b>	42534				

**INTESTATO**

N.	DATI ANAGRAFICI	CODICE FISCALE	DIRITTI E ONERI REALI
1	AMMINISTRAZIONE PROVINCIALE DI CALTANISSETTA		(1) Proprieta` per 1000/1000
<b>DATI DERIVANTI DA</b>		DECRETO (DISPOSIZIONI DELLE AUTORITA') del 08/09/1981 Voltura n . 697 .1/1986 in atti dal 13/08/1990 Repertorio n .: 7239 Rogante: PREFETTO Sede: CALTANISSETTA	
Registrazione: UR Sede: CALTANISSETTA n: 1268 del 22/09/1981			

 Rilasciata da: **Servizio Telematico**

## Visura per immobile

### Situazione degli atti informatizzati al 12/05/2011

<b>Dati della richiesta</b>	<b>Comune di CALTANISSETTA ( Codice: B429)</b>
	<b>Provincia di CALTANISSETTA</b>
<b>Catasto Terreni</b>	<b>Foglio: 84 Particella: 184</b>

**Immobile**

N.	DATI IDENTIFICATIVI			DATI CLASSAMENTO					DATI DERIVANTI DA	
	Foglio	Particella	Sub	Porz	Qualità Classe	Superficie(m <sup>2</sup> ) ha are ca	Deduz	Reddito		
1	84	184		-	SEMINATIVO 4	05 10		Euro 0,79 L. 1.530	Euro 0,21 L. 408	<b>FRAZIONAMENTO del 30/12/1988 n . 639 .9/1988 in atti dal 13/08/1990 DV .697/86</b>
<b>Notifica</b>				<b>Partita</b>	37745					

**INTESTATO**

N.	DATI ANAGRAFICI	CODICE FISCALE	DIRITTI E ONERI REALI
1	AMMINISTRAZIONE PROVINCIALE DI CALTANISSETTA		(1) Proprieta` per 1000/1000
<b>DATI DERIVANTI DA</b>	DECRETO (DISPOSIZIONI DELLE AUTORITA') del 08/09/1981 Voltura n . 697 .1/1986 in atti dal 13/08/1990 Repertorio n .: 7239 Rogante: PREFETTO Sede: CALTANISSETTA		
	Registrazione: UR Sede: CALTANISSETTA n: 1268 del 22/09/1981		

 Rilasciata da: **Servizio Telematico**

## Visura per immobile

### Situazione degli atti informatizzati al 13/05/2011

<b>Dati della richiesta</b>	<b>Comune di CALTANISSETTA ( Codice: B429)</b>
	<b>Provincia di CALTANISSETTA</b>
<b>Catasto Terreni</b>	<b>Foglio: 84 Particella: 180</b>

**Immobile**

N.	DATI IDENTIFICATIVI			DATI CLASSAMENTO					DATI DERIVANTI DA	
	Foglio	Particella	Sub	Porz	Qualità Classe	Superficie(m²)	Deduz	Reddito		
						ha are ca		Dominicale		Agrario
<b>1</b>	<b>84</b>	<b>180</b>		-	<b>SEMINATIVO 4</b>	<b>14 00</b>		<b>Euro 2,17</b> <b>L. 4.200</b>	<b>Euro 0,58</b> <b>L. 1.120</b>	<b>FRAZIONAMENTO del 30/12/1988 n . 639 .9/1988 in atti dal 13/08/1990 DV .697/86</b>
<b>Notifica</b>					<b>Partita</b>	42534				

**INTESTATO**

N.	DATI ANAGRAFICI	CODICE FISCALE	DIRITTI E ONERI REALI
1	AMMINISTRAZIONE PROVINCIALE DI CALTANISSETTA		(1) Proprieta` per 1000/1000
<b>DATI DERIVANTI DA</b>		DECRETO (DISPOSIZIONI DELLE AUTORITA') del 08/09/1981 Voltura n . 697 .1/1986 in atti dal 13/08/1990 Repertorio n .: 7239 Rogante: PREFETTO Sede: CALTANISSETTA	
Registrazione: UR Sede: CALTANISSETTA n: 1268 del 22/09/1981			

 Rilasciata da: **Servizio Telematico**

## Visura per immobile

### Situazione degli atti informatizzati al 13/05/2011

<b>Dati della richiesta</b>	<b>Comune di CALTANISSETTA ( Codice: B429)</b>
	<b>Provincia di CALTANISSETTA</b>
<b>Catasto Terreni</b>	<b>Foglio: 85 Particella: 338</b>

**Immobile**

N.	DATI IDENTIFICATIVI			DATI CLASSAMENTO						DATI DERIVANTI DA
	Foglio	Particella	Sub	Porz	Qualità Classe	Superficie(m <sup>2</sup> )	Deduz	Reddito		
						ha are ca		Dominicale	Agrario	
1	85	338		-	INCOLT PROD U	00 75		Euro 0,02 L. 30	Euro 0,01 L. 15	<b>FRAZIONAMENTO del 30/12/1988 n . 639 .6/1988 in atti dal 13/08/1990 DV .697/86</b>
<b>Notifica</b>						<b>Partita</b>	36493			

**INTESTATO**

N.	DATI ANAGRAFICI	CODICE FISCALE	DIRITTI E ONERI REALI
1	AMMINISTRAZIONE PROVINCIALE DI CALTANISSETTA		(1) Proprieta` per 1000/1000
<b>DATI DERIVANTI DA</b>	DECRETO (DISPOSIZIONI DELLE AUTORITA') del 07/07/1982 Voltura n . 699 .1/1986 in atti dal 13/08/1990 Repertorio n .: 6369 Rogante: PREFETTO Sede: CALTANISSETTA		
	Registrazione: UR Sede: CALTANISSETTA n: 1057 del 19/07/1982		

 Rilasciata da: **Servizio Telematico**

## Visura per immobile

### Situazione degli atti informatizzati al 13/05/2011

<b>Dati della richiesta</b>	<b>Comune di CALTANISSETTA ( Codice: B429)</b>
	<b>Provincia di CALTANISSETTA</b>
<b>Catasto Terreni</b>	<b>Foglio: 85 Particella: 243</b>

**Immobile**

N.	DATI IDENTIFICATIVI			DATI CLASSAMENTO					DATI DERIVANTI DA	
	Foglio	Particella	Sub	Porz	Qualità Classe	Superficie(m <sup>2</sup> ) ha are ca	Deduz	Reddito		
								Dominicale	Agrario	
1	85	243		-	MANDORL ETO 2	41 17		Euro 31,89 L. 61.755	Euro 15,95 L. 30.878	FRAZIONAMENTO del 30/12/1988 n . 639 .4/1988 in atti dal 13/08/1990 DV .697/86
Notifica					Partita	12080				

**INTESTATO**

N.	DATI ANAGRAFICI	CODICE FISCALE	DIRITTI E ONERI REALI
1	AMMINISTRAZIONE PROVINCIALE DI CALTANISSETTA		(1) Proprieta` per 1000/1000
<b>DATI DERIVANTI DA</b>		DECRETO (DISPOSIZIONI DELLE AUTORITA') del 08/09/1981 Voltura n . 697 .1/1986 in atti dal 13/08/1990 Repertorio n .: 7239 Rogante: PREFETTO Sede: CALTANISSETTA	
		Registrazione: UR Sede: CALTANISSETTA n: 1268 del 22/09/1981	

 Rilasciata da: **Servizio Telematico**

## Visura per immobile

### Situazione degli atti informatizzati al 12/05/2011

<b>Dati della richiesta</b>	<b>Comune di CALTANISSETTA ( Codice: B429)</b>
	<b>Provincia di CALTANISSETTA</b>
<b>Catasto Terreni</b>	<b>Foglio: 85 Particella: 334</b>

**Immobile**

N.	DATI IDENTIFICATIVI			DATI CLASSAMENTO						DATI DERIVANTI DA	
	Foglio	Particella	Sub	Porz	Qualità Classe	Superficie(m <sup>2</sup> )		Deduz	Reddito		
						ha	are ca		Dominicale		Agrario
1	85	334		-	SEMIN ARBOR 4	01	20		Euro 0,19 L. 360	Euro 0,05 L. 96	<b>FRAZIONAMENTO del 30/12/1988 n . 639 .5/1988 in atti dal 13/08/1990 DV .697/86</b>
<b>Notifica</b>					<b>Partita</b>	10489					

**INTESTATO**

N.	DATI ANAGRAFICI	CODICE FISCALE	DIRITTI E ONERI REALI
1	AMMINISTRAZIONE PROVINCIALE DI CALTANISSETTA		(1) Proprieta` per 1000/1000
<b>DATI DERIVANTI DA</b>	DECRETO (DISPOSIZIONI DELLE AUTORITA') del 07/07/1982 Voltura n . 699 .1/1986 in atti dal 13/08/1990 Repertorio n .: 6369 Rogante: PREFETTO Sede: CALTANISSETTA		
	Registrazione: UR Sede: CALTANISSETTA n: 1057 del 19/07/1982		

 Rilasciata da: **Servizio Telematico**



# Visura per immobile

## Situazione degli atti informatizzati al 12/05/2011

<b>Dati della richiesta</b>	<b>Comune di CALTANISSETTA ( Codice: B429)</b>
	<b>Provincia di CALTANISSETTA</b>
<b>Catasto Terreni</b>	<b>Foglio: 85 Particella: 325</b>

**Immobile**

N.	DATI IDENTIFICATIVI			DATI CLASSAMENTO						DATI DERIVANTI DA
	Foglio	Particella	Sub	Porz	Qualità Classe	Superficie(m²)	Deduz	Reddito		
						ha are ca		Dominicale	Agrario	
1	85	325		-	ULIVETO 3	06 05		Euro 2,34 L. 4.538	Euro 1,56 L. 3.025	<b>FRAZIONAMENTO del 30/12/1988 n . 639 .4/1988 in atti dal 13/08/1990 DV .697/86</b>
<b>Notifica</b>					<b>Partita</b>	2903				

**INTESTATO**

N.	DATI ANAGRAFICI	CODICE FISCALE	DIRITTI E ONERI REALI
1	AMMINISTRAZIONE PROVINCIALE DI CALTANISSETTA		(1) Proprieta` per 1000/1000
<b>DATI DERIVANTI DA</b>	DECRETO (DISPOSIZIONI DELLE AUTORITA') del 08/09/1981 Voltura n . 697 .1/1986 in atti dal 13/08/1990 Repertorio n .: 7239 Rogante: PREFETTO Sede: CALTANISSETTA		
	Registrazione: UR Sede: CALTANISSETTA n: 1268 del 22/09/1981		

 Rilasciata da: **Servizio Telematico**

## Visura per immobile

### Situazione degli atti informatizzati al 12/05/2011

<b>Dati della richiesta</b>	<b>Comune di CALTANISSETTA ( Codice: B429)</b>
	<b>Provincia di CALTANISSETTA</b>
<b>Catasto Terreni</b>	<b>Foglio: 85 Particella: 76</b>

**Immobile**

N.	DATI IDENTIFICATIVI			DATI CLASSAMENTO					DATI DERIVANTI DA	
	Foglio	Particella	Sub	Porz	Qualità Classe	Superficie(m²)	Deduz	Reddito		
						ha are ca		Dominicale		Agrario
<b>1</b>	<b>85</b>	<b>76</b>		-	<b>FABB RURALE</b>	<b>00 86</b>				<b>Impianto meccanografico del 24/10/1977</b>
<b>Notifica</b>					<b>Partita</b>	27920				

**INTESTATO**

N.	DATI ANAGRAFICI	CODICE FISCALE	DIRITTI E ONERI REALI
1	AMMINISTRAZIONE PROVINCIALE DI CALTANISSETTA		(1) Proprieta` per 1000/1000
<b>DATI DERIVANTI DA</b>		DECRETO (DISPOSIZIONI DELLE AUTORITA') del 03/04/1982 Voltura n . 698 .1/1986 in atti dal 13/08/1990 Repertorio n .: 3383 Rogante: PREFETTO Sede: CALTANISSETTA	
		Registrazione: UR Sede: CALTANISSETTA n: 559 del 15/04/1982	

 Rilasciata da: **Servizio Telematico**

## Visura per immobile

### Situazione degli atti informatizzati al 12/05/2011

<b>Dati della richiesta</b>	<b>Comune di CALTANISSETTA ( Codice: B429)</b>
	<b>Provincia di CALTANISSETTA</b>
<b>Catasto Terreni</b>	<b>Foglio: 85 Particella: 179</b>

**Immobile**

N.	DATI IDENTIFICATIVI			DATI CLASSAMENTO					DATI DERIVANTI DA	
	Foglio	Particella	Sub	Porz	Qualità Classe	Superficie(m²)	Deduz	Reddito		
						ha are ca		Dominicale		Agrario
<b>1</b>	<b>85</b>	<b>179</b>		-	<b>ULIVETO 3</b>	<b>10 25</b>		<b>Euro 3,97</b> <b>L. 7.688</b>	<b>Euro 2,65</b> <b>L. 5.125</b>	<b>Impianto meccanografico del 24/10/1977</b>
<b>Notifica</b>					<b>Partita</b>	27921				

**INTESTATO**

N.	DATI ANAGRAFICI	CODICE FISCALE	DIRITTI E ONERI REALI
1	AMMINISTRAZIONE PROVINCIALE DI CALTANISSETTA		(1) Proprieta` per 1000/1000
<b>DATI DERIVANTI DA</b>		DECRETO (DISPOSIZIONI DELLE AUTORITA') del 08/09/1981 Voltura n . 697 .1/1986 in atti dal 13/08/1990 Repertorio n .: 7239 Rogante: PREFETTO Sede: CALTANISSETTA	
Registrazione: UR Sede: CALTANISSETTA n: 1268 del 22/09/1981			

 Rilasciata da: **Servizio Telematico**

## Visura per immobile

### Situazione degli atti informatizzati al 13/05/2011

<b>Dati della richiesta</b>	<b>Comune di CALTANISSETTA ( Codice: B429)</b>
	<b>Provincia di CALTANISSETTA</b>
<b>Catasto Terreni</b>	<b>Foglio: 84 Particella: 180</b>

**Immobile**

N.	DATI IDENTIFICATIVI			DATI CLASSAMENTO					DATI DERIVANTI DA	
	Foglio	Particella	Sub	Porz	Qualità Classe	Superficie(m <sup>2</sup> )	Deduz	Reddito		
						ha are ca		Dominicale		Agrario
<b>1</b>	<b>84</b>	<b>180</b>		-	<b>SEMINATIVO 4</b>	<b>14 00</b>		<b>Euro 2,17</b> <b>L. 4.200</b>	<b>Euro 0,58</b> <b>L. 1.120</b>	<b>FRAZIONAMENTO del 30/12/1988 n . 639 .9/1988 in atti dal 13/08/1990 DV .697/86</b>
<b>Notifica</b>					<b>Partita</b>	42534				

**INTESTATO**

N.	DATI ANAGRAFICI	CODICE FISCALE	DIRITTI E ONERI REALI
1	AMMINISTRAZIONE PROVINCIALE DI CALTANISSETTA		(1) Proprieta` per 1000/1000
<b>DATI DERIVANTI DA</b>	DECRETO (DISPOSIZIONI DELLE AUTORITA') del 08/09/1981 Voltura n . 697 .1/1986 in atti dal 13/08/1990 Repertorio n .: 7239 Rogante: PREFETTO Sede: CALTANISSETTA		
	Registrazione: UR Sede: CALTANISSETTA n: 1268 del 22/09/1981		

 Rilasciata da: **Servizio Telematico**

## Visura per immobile

### Situazione degli atti informatizzati al 12/05/2011

<b>Dati della richiesta</b>	<b>Comune di CALTANISSETTA ( Codice: B429)</b>
	<b>Provincia di CALTANISSETTA</b>
<b>Catasto Terreni</b>	<b>Foglio: 85 Particella: 326</b>

**Immobile**

N.	DATI IDENTIFICATIVI			DATI CLASSAMENTO					DATI DERIVANTI DA	
	Foglio	Particella	Sub	Porz	Qualità Classe	Superficie(m <sup>2</sup> ) ha are ca	Deduz	Reddito		
1	85	326		-	ULIVETO 3	05 20		Euro 2,01 L. 3.900	Euro 1,34 L. 2.600	<b>FRAZIONAMENTO del 30/12/1988 n . 639 .4/1988 in atti dal 13/08/1990 DV .697/86</b>
<b>Notifica</b>				<b>Partita</b>	36099					

**INTESTATO**

N.	DATI ANAGRAFICI	CODICE FISCALE	DIRITTI E ONERI REALI
1	AMMINISTRAZIONE PROVINCIALE DI CALTANISSETTA		(1) Proprieta` per 1000/1000
<b>DATI DERIVANTI DA</b>	DECRETO (DISPOSIZIONI DELLE AUTORITA') del 03/04/1982 Voltura n . 698 .1/1986 in atti dal 13/08/1990 Repertorio n .: 3383 Rogante: PREFETTO Sede: CALTANISSETTA		
	Registrazione: UR Sede: CALTANISSETTA n: 559 del 15/04/1982		

 Rilasciata da: **Servizio Telematico**

# Visura per immobile

## Situazione degli atti informatizzati al 12/05/2011

<b>Dati della richiesta</b>	<b>Comune di CALTANISSETTA ( Codice: B429)</b>
	<b>Provincia di CALTANISSETTA</b>
<b>Catasto Terreni</b>	<b>Foglio: 85 Particella: 328</b>

**Immobile**

N.	DATI IDENTIFICATIVI			DATI CLASSAMENTO					DATI DERIVANTI DA	
	Foglio	Particella	Sub	Porz	Qualità Classe	Superficie(m <sup>2</sup> ) ha are ca	Deduz	Reddito		
1	85	328		-	MANDORL ETO 3	00 40		Euro 0,21 L. 400	Euro 0,13 L. 260	<b>FRAZIONAMENTO del 30/12/1988 n . 639 .4/1988 in atti dal 13/08/1990 DV .697/86</b>
<b>Notifica</b>					<b>Partita</b>	5802				

**INTESTATO**

N.	DATI ANAGRAFICI	CODICE FISCALE	DIRITTI E ONERI REALI
1	AMMINISTRAZIONE PROVINCIALE DI CALTANISSETTA		(1) Proprieta` per 1000/1000
<b>DATI DERIVANTI DA</b>	DECRETO (DISPOSIZIONI DELLE AUTORITA') del 08/09/1981 Voltura n . 697 .1/1986 in atti dal 13/08/1990 Repertorio n .: 7239 Rogante: PREFETTO Sede: CALTANISSETTA		
	Registrazione: UR Sede: CALTANISSETTA n: 1268 del 22/09/1981		

 Rilasciata da: **Servizio Telematico**

# Visura per immobile

## Situazione degli atti informatizzati al 12/05/2011

<b>Dati della richiesta</b>	<b>Comune di CALTANISSETTA ( Codice: B429)</b>
	<b>Provincia di CALTANISSETTA</b>
<b>Catasto Terreni</b>	<b>Foglio: 85 Particella: 327</b>

**Immobile**

N.	DATI IDENTIFICATIVI			DATI CLASSAMENTO					DATI DERIVANTI DA	
	Foglio	Particella	Sub	Porz	Qualità Classe	Superficie(m <sup>2</sup> ) ha are ca	Deduz	Reddito		
1	85	327		-	ULIVETO 3	00 25		Euro 0,10 L. 188	Euro 0,06 L. 125	<b>FRAZIONAMENTO del 30/12/1988 n . 639 .4/1988 in atti dal 13/08/1990 DV .697/86</b>
<b>Notifica</b>					<b>Partita</b>	36099				

**INTESTATO**

N.	DATI ANAGRAFICI	CODICE FISCALE	DIRITTI E ONERI REALI
1	AMMINISTRAZIONE PROVINCIALE DI CALTANISSETTA		(1) Proprieta` per 1000/1000
<b>DATI DERIVANTI DA</b>	DECRETO (DISPOSIZIONI DELLE AUTORITA') del 03/04/1982 Voltura n . 698 .1/1986 in atti dal 13/08/1990 Repertorio n .: 3383 Rogante: PREFETTO Sede: CALTANISSETTA		
	Registrazione: UR Sede: CALTANISSETTA n: 559 del 15/04/1982		

 Rilasciata da: **Servizio Telematico**

## Visura per immobile

### Situazione degli atti informatizzati al 12/05/2011

<b>Dati della richiesta</b>	<b>Comune di CALTANISSETTA ( Codice: B429)</b>
	<b>Provincia di CALTANISSETTA</b>
<b>Catasto Terreni</b>	<b>Foglio: 85 Particella: 331</b>

**Immobile**

N.	DATI IDENTIFICATIVI			DATI CLASSAMENTO						DATI DERIVANTI DA
	Foglio	Particella	Sub	Porz	Qualità Classe	Superficie(m <sup>2</sup> )	Deduz	Reddito		
						ha are ca		Dominicale	Agrario	
1	85	331		-	SEMINATIVO 4	20 10		Euro 3,11 L. 6.030	Euro 0,83 L. 1.608	<b>FRAZIONAMENTO del 30/12/1988 n . 639 .5/1988 in atti dal 13/08/1990 DV .697/86</b>
<b>Notifica</b>						<b>Partita</b>	27921			

**INTESTATO**

N.	DATI ANAGRAFICI	CODICE FISCALE	DIRITTI E ONERI REALI
1	AMMINISTRAZIONE PROVINCIALE DI CALTANISSETTA		(1) Proprieta` per 1000/1000
<b>DATI DERIVANTI DA</b>	DECRETO (DISPOSIZIONI DELLE AUTORITA') del 08/09/1981 Voltura n . 697 .1/1986 in atti dal 13/08/1990 Repertorio n .: 7239 Rogante: PREFETTO Sede: CALTANISSETTA		
	Registrazione: UR Sede: CALTANISSETTA n: 1268 del 22/09/1981		

 Rilasciata da: **Servizio Telematico**



## Visura per immobile

### Situazione degli atti informatizzati al 12/05/2011

<b>Dati della richiesta</b>	<b>Comune di CALTANISSETTA ( Codice: B429)</b>
	<b>Provincia di CALTANISSETTA</b>
<b>Catasto Terreni</b>	<b>Foglio: 85 Particella: 330</b>

**Immobile**

N.	DATI IDENTIFICATIVI			DATI CLASSAMENTO					DATI DERIVANTI DA	
	Foglio	Particella	Sub	Porz	Qualità Classe	Superficie(m <sup>2</sup> )	Deduz	Reddito		
						ha are ca			Dominicale	Agrario
1	85	330		-	SEMINATIVO 4	00 50		Euro 0,08 L. 150	Euro 0,02 L. 40	<b>FRAZIONAMENTO del 30/12/1988 n . 639 .5/1988 in atti dal 13/08/1990 DV .697/86</b>
<b>Notifica</b>					<b>Partita</b>	2903				

**INTESTATO**

N.	DATI ANAGRAFICI	CODICE FISCALE	DIRITTI E ONERI REALI
1	AMMINISTRAZIONE PROVINCIALE DI CALTANISSETTA		(1) Proprieta` per 1000/1000
<b>DATI DERIVANTI DA</b>		DECRETO (DISPOSIZIONI DELLE AUTORITA') del 08/09/1981 Voltura n . 697 .1/1986 in atti dal 13/08/1990 Repertorio n .: 7239 Rogante: PREFETTO Sede: CALTANISSETTA	
Registrazione: UR Sede: CALTANISSETTA n: 1268 del 22/09/1981			

 Rilasciata da: **Servizio Telematico**

## Visura per immobile

### Situazione degli atti informatizzati al 12/05/2011

<b>Dati della richiesta</b>	<b>Comune di CALTANISSETTA ( Codice: B429)</b>
	<b>Provincia di CALTANISSETTA</b>
<b>Catasto Terreni</b>	<b>Foglio: 85 Particella: 333</b>

**Immobile**

N.	DATI IDENTIFICATIVI			DATI CLASSAMENTO					DATI DERIVANTI DA	
	Foglio	Particella	Sub	Porz	Qualità Classe	Superficie(m <sup>2</sup> )	Deduz	Reddito		
						ha are ca			Dominicale	Agrario
1	85	333		-	SEMINATIVO 4	02 90		Euro 0,45 L. 870	Euro 0,12 L. 232	<b>FRAZIONAMENTO del 30/12/1988 n . 639 .5/1988 in atti dal 13/08/1990 DV .697/86</b>
<b>Notifica</b>					<b>Partita</b>	40156				

**INTESTATO**

N.	DATI ANAGRAFICI	CODICE FISCALE	DIRITTI E ONERI REALI
1	AMMINISTRAZIONE PROVINCIALE DI CALTANISSETTA		(1) Proprieta` per 1000/1000
<b>DATI DERIVANTI DA</b>	DECRETO (DISPOSIZIONI DELLE AUTORITA') del 08/09/1981 Voltura n . 697 .1/1986 in atti dal 13/08/1990 Repertorio n .: 7239 Rogante: PREFETTO Sede: CALTANISSETTA		
	Registrazione: UR Sede: CALTANISSETTA n: 1268 del 22/09/1981		

 Rilasciata da: **Servizio Telematico**

## Visura per immobile

### Situazione degli atti informatizzati al 12/05/2011

<b>Dati della richiesta</b>	<b>Comune di CALTANISSETTA ( Codice: B429)</b>
	<b>Provincia di CALTANISSETTA</b>
<b>Catasto Terreni</b>	<b>Foglio: 85 Particella: 336</b>

**Immobile**

N.	DATI IDENTIFICATIVI			DATI CLASSAMENTO					DATI DERIVANTI DA	
	Foglio	Particella	Sub	Porz	Qualità Classe	Superficie(m <sup>2</sup> ) ha are ca	Deduz	Reddito		
1	85	336		-	SEMIN ARBOR 4	03 20		Euro 0,50 L. 960	Euro 0,13 L. 256	<b>FRAZIONAMENTO del 30/12/1988 n . 639 .6/1988 in atti dal 13/08/1990 DV .697/86</b>
<b>Notifica</b>					<b>Partita</b>	10489				

**INTESTATO**

N.	DATI ANAGRAFICI	CODICE FISCALE	DIRITTI E ONERI REALI
1	AMMINISTRAZIONE PROVINCIALE DI CALTANISSETTA		(1) Proprieta` per 1000/1000
<b>DATI DERIVANTI DA</b>	DECRETO (DISPOSIZIONI DELLE AUTORITA') del 07/07/1982 Voltura n . 699 .1/1986 in atti dal 13/08/1990 Repertorio n .: 6369 Rogante: PREFETTO Sede: CALTANISSETTA		
	Registrazione: UR Sede: CALTANISSETTA n: 1057 del 19/07/1982		

 Rilasciata da: **Servizio Telematico**

## Visura per immobile

### Situazione degli atti informatizzati al 12/05/2011

<b>Dati della richiesta</b>	<b>Comune di CALTANISSETTA ( Codice: B429)</b>
	<b>Provincia di CALTANISSETTA</b>
<b>Catasto Terreni</b>	<b>Foglio: 85 Particella: 341</b>

**Immobile**

N.	DATI IDENTIFICATIVI			DATI CLASSAMENTO						DATI DERIVANTI DA
	Foglio	Particella	Sub	Porz	Qualità Classe	Superficie(m²)	Deduz	Reddito		
						ha are ca		Dominicale	Agrario	
1	85	341		-	SEMIN ARBOR 3	02 75		Euro 0,92 L. 1.788	Euro 0,36 L. 688	<b>FRAZIONAMENTO del 30/12/1988 n . 639 .6/1988 in atti dal 13/08/1990 DV .697/86</b>
<b>Notifica</b>					<b>Partita</b>	10489				

**INTESTATO**

N.	DATI ANAGRAFICI	CODICE FISCALE	DIRITTI E ONERI REALI
1	AMMINISTRAZIONE PROVINCIALE DI CALTANISSETTA		(1) Proprieta` per 1000/1000
<b>DATI DERIVANTI DA</b>	DECRETO (DISPOSIZIONI DELLE AUTORITA') del 07/07/1982 Voltura n . 699 .1/1986 in atti dal 13/08/1990 Repertorio n .: 6369 Rogante: PREFETTO Sede: CALTANISSETTA		
	Registrazione: UR Sede: CALTANISSETTA n: 1057 del 19/07/1982		

 Rilasciata da: **Servizio Telematico**

## Visura per immobile

### Situazione degli atti informatizzati al 12/05/2011

<b>Dati della richiesta</b>	<b>Comune di CALTANISSETTA ( Codice: B429)</b>
	<b>Provincia di CALTANISSETTA</b>
<b>Catasto Terreni</b>	<b>Foglio: 85 Particella: 342</b>

**Immobile**

N.	DATI IDENTIFICATIVI			DATI CLASSAMENTO						DATI DERIVANTI DA
	Foglio	Particella	Sub	Porz	Qualità Classe	Superficie(m²)	Deduz	Reddito		
						ha are ca		Dominicale	Agrario	
1	85	342		-	SEMIN ARBOR 3	00 05		Euro 0,02 L. 33	Euro 0,01 L. 13	<b>FRAZIONAMENTO del 30/12/1988 n . 639 .6/1988 in atti dal 13/08/1990 DV .697/86</b>
<b>Notifica</b>					<b>Partita</b>	10489				

**INTESTATO**

N.	DATI ANAGRAFICI	CODICE FISCALE	DIRITTI E ONERI REALI
1	AMMINISTRAZIONE PROVINCIALE DI CALTANISSETTA		(1) Proprieta` per 1000/1000
<b>DATI DERIVANTI DA</b>	DECRETO (DISPOSIZIONI DELLE AUTORITA') del 07/07/1982 Voltura n . 699 .1/1986 in atti dal 13/08/1990 Repertorio n .: 6369 Rogante: PREFETTO Sede: CALTANISSETTA		
	Registrazione: UR Sede: CALTANISSETTA n: 1057 del 19/07/1982		

 Rilasciata da: **Servizio Telematico**

## Visura per immobile

### Situazione degli atti informatizzati al 12/05/2011

<b>Dati della richiesta</b>	<b>Comune di CALTANISSETTA ( Codice: B429)</b>
	<b>Provincia di CALTANISSETTA</b>
<b>Catasto Terreni</b>	<b>Foglio: 85 Particella: 343</b>

**Immobile**

N.	DATI IDENTIFICATIVI			DATI CLASSAMENTO					DATI DERIVANTI DA	
	Foglio	Particella	Sub	Porz	Qualità Classe	Superficie(m <sup>2</sup> ) ha are ca	Deduz	Reddito		
								Dominicale	Agrario	
1	85	343		-	SEMINATIVO 4	01 10		Euro 0,17 L. 330	Euro 0,05 L. 88	<b>FRAZIONAMENTO del 30/12/1988 n . 639 .6/1988 in atti dal 13/08/1990 DV .697/86</b>
<b>Notifica</b>						<b>Partita</b>	10489			

**INTESTATO**

N.	DATI ANAGRAFICI	CODICE FISCALE	DIRITTI E ONERI REALI
1	AMMINISTRAZIONE PROVINCIALE DI CALTANISSETTA		(1) Proprieta` per 1000/1000
<b>DATI DERIVANTI DA</b>		DECRETO (DISPOSIZIONI DELLE AUTORITA') del 07/07/1982 Voltura n . 699 .1/1986 in atti dal 13/08/1990 Repertorio n .: 6369 Rogante: PREFETTO Sede: CALTANISSETTA	
Registrazione: UR Sede: CALTANISSETTA n: 1057 del 19/07/1982			

 Rilasciata da: **Servizio Telematico**

## Visura per immobile

### Situazione degli atti informatizzati al 12/05/2011

<b>Dati della richiesta</b>	<b>Comune di CALTANISSETTA ( Codice: B429)</b>
	<b>Provincia di CALTANISSETTA</b>
<b>Catasto Terreni</b>	<b>Foglio: 85 Particella: 346</b>

**Immobile**

N.	DATI IDENTIFICATIVI			DATI CLASSAMENTO					DATI DERIVANTI DA	
	Foglio	Particella	Sub	Porz	Qualità Classe	Superficie(m <sup>2</sup> )	Deduz	Reddito		
						ha are ca			Dominicale	Agrario
1	85	346		-	SEMIN ARBOR 3	00 10		Euro 0,03 L. 65	Euro 0,01 L. 25	<b>FRAZIONAMENTO del 30/12/1988 n . 639 .7/1988 in atti dal 13/08/1990 DV .697/86</b>
<b>Notifica</b>					<b>Partita</b>	36493				

**INTESTATO**

N.	DATI ANAGRAFICI	CODICE FISCALE	DIRITTI E ONERI REALI
1	AMMINISTRAZIONE PROVINCIALE DI CALTANISSETTA		(1) Proprieta` per 1000/1000
<b>DATI DERIVANTI DA</b>	DECRETO (DISPOSIZIONI DELLE AUTORITA') del 07/07/1982 Voltura n . 699 .1/1986 in atti dal 13/08/1990 Repertorio n .: 6369 Rogante: PREFETTO Sede: CALTANISSETTA		
	Registrazione: UR Sede: CALTANISSETTA n: 1057 del 19/07/1982		

 Rilasciata da: **Servizio Telematico**

## Visura per immobile

### Situazione degli atti informatizzati al 12/05/2011

<b>Dati della richiesta</b>	<b>Comune di CALTANISSETTA ( Codice: B429)</b>
	<b>Provincia di CALTANISSETTA</b>
<b>Catasto Terreni</b>	<b>Foglio: 85 Particella: 1519</b>

**Immobile**

N.	DATI IDENTIFICATIVI			DATI CLASSAMENTO					DATI DERIVANTI DA	
	Foglio	Particella	Sub	Porz	Qualità Classe	Superficie(m <sup>2</sup> ) ha are ca	Deduz	Reddito		
1	85	1519		-	SEMINATIVO 3	06 90		Euro 2,14 L. 4.140	Euro 0,89 L. 1.725	<b>FRAZIONAMENTO del 31/08/2001 n . 3304 .1/2001 in atti dal 31/08/2001 (protocollo n . 111840)</b>
<b>Notifica</b>					<b>Partita</b>					

**INTESTATO**

N.	DATI ANAGRAFICI	CODICE FISCALE	DIRITTI E ONERI REALI
1	AMMINISTRAZIONE PROVINCIALE DI CALTANISSETTA		(1) Proprieta` per 1000/1000
<b>DATI DERIVANTI DA</b>		del 31/08/2001 Frazionamento n. 3304.1/2001 in atti dal 31/08/2001 (protocollo n. 111840)	

Rilasciata da: **Servizio Telematico**



## Visura per immobile

### Situazione degli atti informatizzati al 12/05/2011

<b>Dati della richiesta</b>	<b>Comune di CALTANISSETTA ( Codice: B429)</b>
	<b>Provincia di CALTANISSETTA</b>
<b>Catasto Terreni</b>	<b>Foglio: 85 Particella: 1526</b>

**Immobile**

N.	DATI IDENTIFICATIVI			DATI CLASSAMENTO						DATI DERIVANTI DA
	Foglio	Particella	Sub	Porz	Qualità Classe	Superficie(m²)	Deduz	Reddito		
						ha are ca		Dominicale	Agrario	
1	85	1526		-	MANDORL ETO 3	00 03		Euro 0,02 L. 30	Euro 0,01 L. 20	<b>FRAZIONAMENTO del 31/08/2001 n . 3304 .1/2001 in atti dal 31/08/2001 (protocollo n . 111840)</b>
<b>Notifica</b>					<b>Partita</b>					

**INTESTATO**

N.	DATI ANAGRAFICI	CODICE FISCALE	DIRITTI E ONERI REALI
1	AMMINISTRAZIONE PROVINCIALE DI CALTANISSETTA		(1) Proprieta` per 1000/1000
<b>DATI DERIVANTI DA</b>	del 31/08/2001 Frazionamento n. 3304.1/2001 in atti dal 31/08/2001 (protocollo n. 111840)		

 Rilasciata da: **Servizio Telematico**

## Visura per immobile

### Situazione degli atti informatizzati al 12/05/2011

<b>Dati della richiesta</b>	<b>Comune di CALTANISSETTA ( Codice: B429)</b>
	<b>Provincia di CALTANISSETTA</b>
<b>Catasto Terreni</b>	<b>Foglio: 85 Particella: 1520</b>

**Immobile**

N.	DATI IDENTIFICATIVI			DATI CLASSAMENTO					DATI DERIVANTI DA	
	Foglio	Particella	Sub	Porz	Qualità Classe	Superficie(m <sup>2</sup> )	Deduz	Reddito		
						ha are ca			Dominicale	Agrario
1	85	1520		-	SEMINATIVO 3	00 55		Euro 0,17 L. 330	Euro 0,07 L. 138	<b>FRAZIONAMENTO del 31/08/2001 n . 3304 .1/2001 in atti dal 31/08/2001 (protocollo n . 111840)</b>
<b>Notifica</b>					<b>Partita</b>					

**INTESTATO**

N.	DATI ANAGRAFICI	CODICE FISCALE	DIRITTI E ONERI REALI
1	AMMINISTRAZIONE PROVINCIALE DI CALTANISSETTA		(1) Proprieta` per 1000/1000
<b>DATI DERIVANTI DA</b>		del 31/08/2001 Frazionamento n. 3304.1/2001 in atti dal 31/08/2001 (protocollo n. 111840)	

 Rilasciata da: **Servizio Telematico**

# Visura per immobile

## Situazione degli atti informatizzati al 13/05/2011

<b>Dati della richiesta</b>	<b>Comune di CALTANISSETTA ( Codice: B429)</b>
	<b>Provincia di CALTANISSETTA</b>
<b>Catasto Terreni</b>	<b>Foglio: 85 Particella: 1521</b>

**Immobile**

N.	DATI IDENTIFICATIVI			DATI CLASSAMENTO					DATI DERIVANTI DA	
	Foglio	Particella	Sub	Porz	Qualità Classe	Superficie(m²)	Deduz	Reddito		
						ha are ca		Dominicale		Agrario
1	85	1521		-	SEMINATIVO 3	00 95		Euro 0,29 L. 570	Euro 0,12 L. 238	<b>FRAZIONAMENTO del 31/08/2001 n . 3304 .1/2001 in atti dal 31/08/2001 (protocollo n . 111840)</b>
<b>Notifica</b>					<b>Partita</b>					

**INTESTATO**

N.	DATI ANAGRAFICI	CODICE FISCALE	DIRITTI E ONERI REALI
1	AMMINISTRAZIONE PROVINCIALE DI CALTANISSETTA		(1) Proprieta` per 1000/1000
<b>DATI DERIVANTI DA</b>		del 31/08/2001 Frazionamento n. 3304.1/2001 in atti dal 31/08/2001 (protocollo n. 111840)	

 Rilasciata da: **Servizio Telematico**

## Visura per immobile

### Situazione degli atti informatizzati al 13/05/2011

<b>Dati della richiesta</b>	<b>Comune di CALTANISSETTA ( Codice: B429)</b>
	<b>Provincia di CALTANISSETTA</b>
<b>Catasto Terreni</b>	<b>Foglio: 85 Particella: 1525</b>

**Immobile**

N.	DATI IDENTIFICATIVI			DATI CLASSAMENTO						DATI DERIVANTI DA
	Foglio	Particella	Sub	Porz	Qualità Classe	Superficie(m²)	Deduz	Reddito		
						ha are ca		Dominicale	Agrario	
1	85	1525		-	MANDORL ETO 3	00 27		Euro 0,14 L. 270	Euro 0,09 L. 176	<b>FRAZIONAMENTO del 31/08/2001 n . 3304 .1/2001 in atti dal 31/08/2001 (protocollo n . 111840)</b>
<b>Notifica</b>					<b>Partita</b>					

**INTESTATO**

N.	DATI ANAGRAFICI	CODICE FISCALE	DIRITTI E ONERI REALI
1	AMMINISTRAZIONE PROVINCIALE DI CALTANISSETTA		(1) Proprieta` per 1000/1000
<b>DATI DERIVANTI DA</b>	del 31/08/2001 Frazionamento n. 3304.1/2001 in atti dal 31/08/2001 (protocollo n. 111840)		

 Rilasciata da: **Servizio Telematico**

## Visura per immobile

### Situazione degli atti informatizzati al 13/05/2011

<b>Dati della richiesta</b>	<b>Comune di CALTANISSETTA ( Codice: B429)</b>
	<b>Provincia di CALTANISSETTA</b>
<b>Catasto Terreni</b>	<b>Foglio: 85 Particella: 329</b>

**Immobile**

N.	DATI IDENTIFICATIVI			DATI CLASSAMENTO					DATI DERIVANTI DA	
	Foglio	Particella	Sub	Porz	Qualità Classe	Superficie(m <sup>2</sup> )	Deduz	Reddito		
						ha are ca			Dominicale	Agrario
1	85	329		-	SEMINATIVO 4	01 00		Euro 0,15 L. 300	Euro 0,04 L. 80	<b>FRAZIONAMENTO del 30/12/1988 n . 639 .5/1988 in atti dal 13/08/1990 DV .697/86</b>
<b>Notifica</b>						<b>Partita</b>	2903			

**INTESTATO**

N.	DATI ANAGRAFICI	CODICE FISCALE	DIRITTI E ONERI REALI
1	AMMINISTRAZIONE PROVINCIALE DI CALTANISSETTA		(1) Proprieta` per 1000/1000
<b>DATI DERIVANTI DA</b>	DECRETO (DISPOSIZIONI DELLE AUTORITA') del 08/09/1981 Voltura n . 697 .1/1986 in atti dal 13/08/1990 Repertorio n .: 7239 Rogante: PREFETTO Sede: CALTANISSETTA		
	Registrazione: UR Sede: CALTANISSETTA n: 1268 del 22/09/1981		

 Rilasciata da: **Servizio Telematico**

# Visura per immobile

## Situazione degli atti informatizzati al 12/05/2011

<b>Dati della richiesta</b>	<b>Comune di CALTANISSETTA ( Codice: B429)</b>
	<b>Provincia di CALTANISSETTA</b>
<b>Catasto Terreni</b>	<b>Foglio: 87 Particella: 240</b>

**Immobile**

N.	DATI IDENTIFICATIVI			DATI CLASSAMENTO					DATI DERIVANTI DA	
	Foglio	Particella	Sub	Porz	Qualità Classe	Superficie(m²)	Deduz	Reddito		
						ha are ca		Dominicale		Agrario
1	87	240		-	SEMINATIVO 5	13 50		Euro 1,39 L. 2.700	Euro 0,42 L. 810	<b>FRAZIONAMENTO del 30/12/1988 n . 639 .11/1988 in atti dal 13/08/1990 DV .697/86</b>
<b>Notifica</b>					<b>Partita</b>	32977				

**INTESTATO**

N.	DATI ANAGRAFICI	CODICE FISCALE	DIRITTI E ONERI REALI
1	AMMINISTRAZIONE PROVINCIALE DI CALTANISSETTA		(1) Proprieta` per 1000/1000
<b>DATI DERIVANTI DA</b>	DECRETO (DISPOSIZIONI DELLE AUTORITA') del 03/04/1982 Voltura n . 698 .1/1986 in atti dal 13/08/1990 Repertorio n .: 3383 Rogante: PREFETTO Sede: CALTANISSETTA		
	Registrazione: UR Sede: CALTANISSETTA n: 559 del 15/04/1982		

 Rilasciata da: **Servizio Telematico**

## Visura per immobile

### Situazione degli atti informatizzati al 12/05/2011

<b>Dati della richiesta</b>	<b>Comune di CALTANISSETTA ( Codice: B429)</b>
	<b>Provincia di CALTANISSETTA</b>
<b>Catasto Terreni</b>	<b>Foglio: 87 Particella: 238</b>

**Immobile**

N.	DATI IDENTIFICATIVI			DATI CLASSAMENTO						DATI DERIVANTI DA	
	Foglio	Particella	Sub	Porz	Qualità Classe	Superficie(m <sup>2</sup> )		Deduz	Reddito		
						ha	are ca		Dominicale		Agrario
1	87	238		-	SEMINATIVO 4	21	70		Euro 3,36 L. 6.510	Euro 0,90 L. 1.736	<b>FRAZIONAMENTO del 30/12/1988 n . 639 .11/1988 in atti dal 13/08/1990 DV .697/86</b>
<b>Notifica</b>					<b>Partita</b>	25660					

**INTESTATO**

N.	DATI ANAGRAFICI	CODICE FISCALE	DIRITTI E ONERI REALI
1	AMMINISTRAZIONE PROVINCIALE DI CALTANISSETTA		(1) Proprieta` per 1000/1000
<b>DATI DERIVANTI DA</b>	DECRETO (DISPOSIZIONI DELLE AUTORITA') del 07/07/1982 Voltura n . 699 .1/1986 in atti dal 13/08/1990 Repertorio n .: 6369 Rogante: PREFETTO Sede: CALTANISSETTA		
	Registrazione: UR Sede: CALTANISSETTA n: 1057 del 19/07/1982		

 Rilasciata da: **Servizio Telematico**

## Visura per immobile

### Situazione degli atti informatizzati al 12/05/2011

<b>Dati della richiesta</b>	<b>Comune di CALTANISSETTA ( Codice: B429)</b>
	<b>Provincia di CALTANISSETTA</b>
<b>Catasto Terreni</b>	<b>Foglio: 87 Particella: 235</b>

**Immobile**

N.	DATI IDENTIFICATIVI			DATI CLASSAMENTO					DATI DERIVANTI DA	
	Foglio	Particella	Sub	Porz	Qualità Classe	Superficie(m <sup>2</sup> )	Deduz	Reddito		
						ha are ca		Dominicale		Agrario
1	87	235		-	SEMINATIVO 4	13 60		Euro 2,11 L. 4.080	Euro 0,56 L. 1.088	<b>FRAZIONAMENTO del 30/12/1988 n . 639 .11/1988 in atti dal 13/08/1990 DV .697/86</b>
<b>Notifica</b>					<b>Partita</b>	25660				

**INTESTATO**

N.	DATI ANAGRAFICI	CODICE FISCALE	DIRITTI E ONERI REALI
1	AMMINISTRAZIONE PROVINCIALE DI CALTANISSETTA		(1) Proprieta` per 1000/1000
<b>DATI DERIVANTI DA</b>	DECRETO (DISPOSIZIONI DELLE AUTORITA') del 07/07/1982 Voltura n . 699 .1/1986 in atti dal 13/08/1990 Repertorio n .: 6369 Rogante: PREFETTO Sede: CALTANISSETTA		
	Registrazione: UR Sede: CALTANISSETTA n: 1057 del 19/07/1982		

 Rilasciata da: **Servizio Telematico**



## Visura per immobile

### Situazione degli atti informatizzati al 12/05/2011

<b>Dati della richiesta</b>	<b>Comune di CALTANISSETTA ( Codice: B429)</b>
	<b>Provincia di CALTANISSETTA</b>
<b>Catasto Terreni</b>	<b>Foglio: 87 Particella: 236</b>

**Immobile**

N.	DATI IDENTIFICATIVI			DATI CLASSAMENTO					DATI DERIVANTI DA	
	Foglio	Particella	Sub	Porz	Qualità Classe	Superficie(m²)	Deduz	Reddito		
						ha are ca		Dominicale		Agrario
1	87	236		-	SEMINATIVO 4	15 05		Euro 2,33 L. 4.515	Euro 0,62 L. 1.204	<b>FRAZIONAMENTO del 30/12/1988 n . 639 .11/1988 in atti dal 13/08/1990 DV .697/86</b>
<b>Notifica</b>					<b>Partita</b>	25660				

**INTESTATO**

N.	DATI ANAGRAFICI	CODICE FISCALE	DIRITTI E ONERI REALI
1	AMMINISTRAZIONE PROVINCIALE DI CALTANISSETTA		(1) Proprieta` per 1000/1000
<b>DATI DERIVANTI DA</b>	DECRETO (DISPOSIZIONI DELLE AUTORITA') del 07/07/1982 Voltura n . 699 .1/1986 in atti dal 13/08/1990 Repertorio n .: 6369 Rogante: PREFETTO Sede: CALTANISSETTA		
	Registrazione: UR Sede: CALTANISSETTA n: 1057 del 19/07/1982		

 Rilasciata da: **Servizio Telematico**

## Visura per immobile

### Situazione degli atti informatizzati al 12/05/2011

<b>Dati della richiesta</b>	<b>Comune di CALTANISSETTA ( Codice: B429)</b>
<b>Catasto Terreni</b>	<b>Provincia di CALTANISSETTA</b>
	<b>Foglio: 87 Particella: 232</b>

**Immobile**

N.	DATI IDENTIFICATIVI			DATI CLASSAMENTO					DATI DERIVANTI DA	
	Foglio	Particella	Sub	Porz	Qualità Classe	Superficie(m <sup>2</sup> )	Deduz	Reddito		
						ha are ca			Dominicale	Agrario
1	87	232		-	SEMINATIVO 4	23 20		Euro 3,59 L. 6.960	Euro 0,96 L. 1.856	FRAZIONAMENTO del 30/12/1988 n . 639 .10/1988 in atti dal 13/08/1990 DV .697/86
Notifica					Partita	30135				

**INTESTATO**

N.	DATI ANAGRAFICI	CODICE FISCALE	DIRITTI E ONERI REALI
1	AMMINISTRAZIONE PROVINCIALE DI CALTANISSETTA		(1) Proprieta` per 1000/1000
<b>DATI DERIVANTI DA</b>		DECRETO (DISPOSIZIONI DELLE AUTORITA') del 08/09/1981 Voltura n . 697 .1/1986 in atti dal 13/08/1990 Repertorio n .: 7239 Rogante: PREFETTO Sede: CALTANISSETTA	
		Registrazione: UR Sede: CALTANISSETTA n: 1268 del 22/09/1981	

 Rilasciata da: **Servizio Telematico**

## Visura per immobile

### Situazione degli atti informatizzati al 12/05/2011

<b>Dati della richiesta</b>	<b>Comune di CALTANISSETTA ( Codice: B429)</b>
	<b>Provincia di CALTANISSETTA</b>
<b>Catasto Terreni</b>	<b>Foglio: 87 Particella: 233</b>

**Immobile**

N.	DATI IDENTIFICATIVI			DATI CLASSAMENTO					DATI DERIVANTI DA	
	Foglio	Particella	Sub	Porz	Qualità Classe	Superficie(m <sup>2</sup> )	Deduz	Reddito		
						ha are ca		Dominicale		Agrario
1	87	233		-	SEMINATIVO 4	06 90		Euro 1,07 L. 2.070	Euro 0,29 L. 552	<b>FRAZIONAMENTO del 30/12/1988 n . 639 .10/1988 in atti dal 13/08/1990 DV .697/86</b>
<b>Notifica</b>					<b>Partita</b>	25660				

**INTESTATO**

N.	DATI ANAGRAFICI	CODICE FISCALE	DIRITTI E ONERI REALI
1	AMMINISTRAZIONE PROVINCIALE DI CALTANISSETTA		(1) Proprieta` per 1000/1000
<b>DATI DERIVANTI DA</b>	DECRETO (DISPOSIZIONI DELLE AUTORITA') del 07/07/1982 Voltura n . 699 .1/1986 in atti dal 13/08/1990 Repertorio n .: 6369 Rogante: PREFETTO Sede: CALTANISSETTA		
	Registrazione: UR Sede: CALTANISSETTA n: 1057 del 19/07/1982		

 Rilasciata da: **Servizio Telematico**

## Visura per immobile

### Situazione degli atti informatizzati al 13/05/2011

<b>Dati della richiesta</b>	<b>Comune di CALTANISSETTA ( Codice: B429)</b>
	<b>Provincia di CALTANISSETTA</b>
<b>Catasto Terreni</b>	<b>Foglio: 87 Particella: 30</b>

**Immobile**

N.	DATI IDENTIFICATIVI			DATI CLASSAMENTO					DATI DERIVANTI DA	
	Foglio	Particella	Sub	Porz	Qualità Classe	Superficie(m²)	Deduz	Reddito		
						ha are ca		Dominicale		Agrario
<b>1</b>	<b>87</b>	<b>30</b>		-	<b>FABB RURALE</b>	<b>00 78</b>				<b>Impianto meccanografico del 24/10/1977</b>
<b>Notifica</b>					<b>Partita</b>	8828				

**INTESTATO**

N.	DATI ANAGRAFICI	CODICE FISCALE	DIRITTI E ONERI REALI
1	AMMINISTRAZIONE PROVINCIALE DI CALTANISSETTA		(1) Proprieta` per 1000/1000
<b>DATI DERIVANTI DA</b>		DECRETO (DISPOSIZIONI DELLE AUTORITA') del 08/09/1981 Voltura n . 697 .1/1986 in atti dal 13/08/1990 Repertorio n .: 7239 Rogante: PREFETTO Sede: CALTANISSETTA	
Registrazione: UR Sede: CALTANISSETTA n: 1268 del 22/09/1981			

 Rilasciata da: **Servizio Telematico**

DITTA 306

## Visura per immobile

### Situazione degli atti informatizzati al 30/11/2010

<b>Dati della richiesta</b>	<b>Comune di CALTANISSETTA ( Codice: B429)</b>
<b>Catasto Terreni</b>	<b>Provincia di CALTANISSETTA</b>
	<b>Foglio: 85 Particella: 29</b>

**Immobile**

N.	DATI IDENTIFICATIVI			DATI CLASSAMENTO					DATI DERIVANTI DA	
	Foglio	Particella	Sub	Porz	Qualità Classe	Superficie(m²) ha are ca	Deduz	Reddito		
1	85	29		-	SEMINATIVO 4	15 60		Dominicale Euro 2,42 L. 4.680	Agrario Euro 0,64 L. 1.248	Impianto meccanografico del 24/10/1977
<b>Notifica</b>					<b>Partita</b>	10489				

**INTESTATO**

N.	DATI ANAGRAFICI	CODICE FISCALE	DIRITTI E ONERI REALI
1	CERAMI Assunto nato a CALTANISSETTA il 02/12/1954	CRMSNT54T02B429K*	(1) Proprieta` per 1000/1000
<b>DATI DERIVANTI DA</b>		TESTAMENTO OLOGRAFO del 29/01/1997 Voltura n . 3905 .1/1997 in atti dal 28/10/1999 Repertorio n .: 51959 Rogante: VANCHERI Sede: CALTANISSETTA Registrazione: UR Sede: CALTANISSETTA n: 1104 del 27/10/1997	

 Rilasciata da: **Servizio Telematico**

## Visura per immobile

### Situazione degli atti informatizzati al 08/04/2011

<b>Dati della richiesta</b>	<b>Comune di CALTANISSETTA ( Codice: B429)</b>
	<b>Provincia di CALTANISSETTA</b>
<b>Catasto Terreni</b>	<b>Foglio: 85 Particella: 1527</b>

**Immobile**

N.	DATI IDENTIFICATIVI			DATI CLASSAMENTO						DATI DERIVANTI DA
	Foglio	Particella	Sub	Porz	Qualità Classe	Superficie(m <sup>2</sup> )	Deduz	Reddito		
						ha are ca			Dominicale	Agrario
1	85	1527		-	SEMIN ARBOR 3	42 90		Euro 14,40 L. 27.885	Euro 5,54 L. 10.725	<b>FRAZIONAMENTO del 31/08/2001 n . 3304 .1/2001 in atti dal 31/08/2001 (protocollo n . 111840)</b>
<b>Notifica</b>						<b>Partita</b>				

**INTESTATO**

N.	DATI ANAGRAFICI	CODICE FISCALE	DIRITTI E ONERI REALI
1	CERAMI Assunto nato a CALTANISSETTA il 02/12/1954	CRMSNT54T02B429K*	(1) Proprieta` per 1000/1000
<b>DATI DERIVANTI DA</b>		del 31/08/2001 Frazionamento n. 3304.1/2001 in atti dal 31/08/2001 (protocollo n. 111840)	

 Rilasciata da: **Servizio Telematico**

## Visura per immobile

### Situazione degli atti informatizzati al 30/11/2010

<b>Dati della richiesta</b>	<b>Comune di CALTANISSETTA ( Codice: B429)</b>
	<b>Provincia di CALTANISSETTA</b>
<b>Catasto Terreni</b>	<b>Foglio: 85 Particella: 30</b>

**Immobile**

N.	DATI IDENTIFICATIVI			DATI CLASSAMENTO					DATI DERIVANTI DA			
	Foglio	Particella	Sub	Porz	Qualità Classe	Superficie(m²)		Deduz	Reddito			
						ha are ca				Dominicale	Agrario	
<b>1</b>	<b>85</b>	<b>30</b>		-	<b>SEMINATIVO 5</b>	<b>1</b>	<b>72</b>	<b>20</b>		<b>Euro 17,79</b> <b>L. 34.440</b>	<b>Euro 5,34</b> <b>L. 10.332</b>	<b>Impianto meccanografico del 24/10/1977</b>
<b>Notifica</b>					<b>Partita</b>	10489						

**INTESTATO**

N.	DATI ANAGRAFICI	CODICE FISCALE	DIRITTI E ONERI REALI
1	CERAMI Assunto nato a CALTANISSETTA il 02/12/1954	CRMSNT54T02B429K*	(1) Proprieta` per 1000/1000
<b>DATI DERIVANTI DA</b>		TESTAMENTO OLOGRAFO del 29/01/1997 Voltura n . 3905 .1/1997 in atti dal 28/10/1999 Repertorio n .: 51959 Rogante: VANCHERI Sede: CALTANISSETTA Registrazione: UR Sede: CALTANISSETTA n: 1104 del 27/10/1997	

 Rilasciata da: **Servizio Telematico**



## Visura per immobile

### Situazione degli atti informatizzati al 30/11/2010

<b>Dati della richiesta</b>	<b>Comune di CALTANISSETTA ( Codice: B429)</b>
<b>Catasto Terreni</b>	<b>Provincia di CALTANISSETTA</b>
	<b>Foglio: 85 Particella: 31</b>

**Immobile**

N.	DATI IDENTIFICATIVI			DATI CLASSAMENTO					DATI DERIVANTI DA	
	Foglio	Particella	Sub	Porz	Qualità Classe	Superficie(m²) ha are ca	Deduz	Reddito		
								Dominicale	Agrario	
1	85	31		-	<b>FABB RURALE</b>	<b>00 36</b>				<b>Impianto meccanografico del 24/10/1977</b>
<b>Notifica</b>					<b>Partita</b>	10489				

**INTESTATO**

N.	DATI ANAGRAFICI	CODICE FISCALE	DIRITTI E ONERI REALI
1	CERAMI Assunto nato a CALTANISSETTA il 02/12/1954	CRMSNT54T02B429K*	(1) Proprieta` per 1000/1000
<b>DATI DERIVANTI DA</b>	TESTAMENTO OLOGRAFO del 29/01/1997 Voltura n . 3905 .1/1997 in atti dal 28/10/1999 Repertorio n .: 51959 Rogante: VANCHERI Sede: CALTANISSETTA Registrazione: UR Sede: CALTANISSETTA n: 1104 del 27/10/1997		

 Rilasciata da: **Servizio Telematico**

## Visura per immobile

### Situazione degli atti informatizzati al 30/11/2010

<b>Dati della richiesta</b>	<b>Comune di CALTANISSETTA ( Codice: B429)</b>
	<b>Provincia di CALTANISSETTA</b>
<b>Catasto Terreni</b>	<b>Foglio: 85 Particella: 32</b>

**Immobile**

N.	DATI IDENTIFICATIVI			DATI CLASSAMENTO					DATI DERIVANTI DA		
	Foglio	Particella	Sub	Porz	Qualità Classe	Superficie(m²)		Deduz	Reddito		
						ha are ca			Dominicale	Agrario	
1	85	32		-	SEMINATIVO 4	1	78 40		Euro 27,64 L. 53.520	Euro 7,37 L. 14.272	<b>FRAZIONAMENTO del 30/12/1988 n . 639 .7/1988 in atti dal 13/08/1990 DV .697/86</b>
<b>Notifica</b>				<b>Partita</b>	56301						

**INTESTATO**

N.	DATI ANAGRAFICI	CODICE FISCALE	DIRITTI E ONERI REALI
1	CERAMI Assunto nato a CALTANISSETTA il 02/12/1954	CRMSNT54T02B429K*	(1) Proprieta` per 1000/1000
<b>DATI DERIVANTI DA</b>	TESTAMENTO OLOGRAFO del 29/01/1997 Voltura n . 3905 .2/1997 in atti dal 28/10/1999 Repertorio n .: 51959 Rogante: VANCHERI Sede: CALTANISSETTA Registrazione: UR Sede: CALTANISSETTA n: 1104 del 27/10/1997		

 Rilasciata da: **Servizio Telematico**

## Visura per immobile

### Situazione degli atti informatizzati al 30/11/2010

<b>Dati della richiesta</b>	<b>Comune di CALTANISSETTA ( Codice: B429)</b>
	<b>Provincia di CALTANISSETTA</b>
<b>Catasto Terreni</b>	<b>Foglio: 85 Particella: 42</b>

**Immobile**

N.	DATI IDENTIFICATIVI			DATI CLASSAMENTO					DATI DERIVANTI DA	
	Foglio	Particella	Sub	Porz	Qualità Classe	Superficie(m²) ha are ca	Deduz	Reddito		
1	85	42		-	SEMINATIVO 4	44 50		Euro 6,89 L. 13.350	Euro 1,84 L. 3.560	<b>FRAZIONAMENTO del 30/12/1988 n . 639 .6/1988 in atti dal 13/08/1990 DV .697/86</b>
<b>Notifica</b>					<b>Partita</b>	56301				

**INTESTATO**

N.	DATI ANAGRAFICI	CODICE FISCALE	DIRITTI E ONERI REALI
1	CERAMI Assunto nato a CALTANISSETTA il 02/12/1954	CRMSNT54T02B429K*	(1) Proprieta` per 1000/1000
<b>DATI DERIVANTI DA</b>	TESTAMENTO OLOGRAFO del 29/01/1997 Voltura n . 3905 .1/1997 in atti dal 28/10/1999 Repertorio n .: 51959 Rogante: VANCHERI Sede: CALTANISSETTA Registrazione: UR Sede: CALTANISSETTA n: 1104 del 27/10/1997		

 Rilasciata da: **Servizio Telematico**

## Visura per immobile

### Situazione degli atti informatizzati al 03/03/2011

<b>Dati della richiesta</b>	<b>Comune di CALTANISSETTA ( Codice: B429)</b>
	<b>Provincia di CALTANISSETTA</b>
<b>Catasto Terreni</b>	<b>Foglio: 85 Particella: 28</b>

**Immobile**

N.	DATI IDENTIFICATIVI			DATI CLASSAMENTO					DATI DERIVANTI DA	
	Foglio	Particella	Sub	Porz	Qualità Classe	Superficie(m <sup>2</sup> )	Deduz	Reddito		
						ha are ca			Dominicale	Agrario
1	85	28		-	SEMINATIVO 5	47 40		Euro 4,90 L. 9.480	Euro 1,47 L. 2.844	<b>Impianto meccanografico del 24/10/1977</b>
<b>Notifica</b>						<b>Partita</b>	7444			

**INTESTATO**

N.	DATI ANAGRAFICI	CODICE FISCALE	DIRITTI E ONERI REALI
1	CERAMI Assunto nato a CALTANISSETTA il 02/12/1954	CRMSNT54T02B429K*	(1) Proprieta` per 1000/1000
<b>DATI DERIVANTI DA</b>	TESTAMENTO OLOGRAFO del 29/01/1997 Voltura n . 3905 .1/1997 in atti dal 28/10/1999 Repertorio n .: 51959 Rogante: VANCHERI Sede: CALTANISSETTA Registrazione: UR Sede: CALTANISSETTA n: 1104 del 27/10/1997		

 Rilasciata da: **Servizio Telematico**

## Visura per immobile

### Situazione degli atti informatizzati al 12/05/2011

<b>Dati della richiesta</b>	<b>Comune di CALTANISSETTA ( Codice: B429)</b>
	<b>Provincia di CALTANISSETTA</b>
<b>Catasto Terreni</b>	<b>Foglio: 85 Particella: 33</b>

**Immobile**

N.	DATI IDENTIFICATIVI			DATI CLASSAMENTO					DATI DERIVANTI DA	
	Foglio	Particella	Sub	Porz	Qualità Classe	Superficie(m²) ha are ca	Deduz	Reddito		
1	85	33		-	SEMINATIVO 4	13 70		Euro 2,12 L. 4.110	Euro 0,57 L. 1.096	<b>FRAZIONAMENTO del 30/12/1988 n . 639 .8/1988 in atti dal 13/08/1990 DV .697/86</b>
<b>Notifica</b>					<b>Partita</b>	56301				

**INTESTATO**

N.	DATI ANAGRAFICI	CODICE FISCALE	DIRITTI E ONERI REALI
1	CERAMI Assunto nato a CALTANISSETTA il 02/12/1954	CRMSNT54T02B429K*	(1) Proprieta` per 1000/1000
<b>DATI DERIVANTI DA</b>	TESTAMENTO OLOGRAFO del 29/01/1997 Voltura n . 3905 .1/1997 in atti dal 28/10/1999 Repertorio n .: 51959 Rogante: VANCHERI Sede: CALTANISSETTA Registrazione: UR Sede: CALTANISSETTA n: 1104 del 27/10/1997		

 Rilasciata da: **Servizio Telematico**

## Visura per immobile

### Situazione degli atti informatizzati al 12/05/2011

<b>Dati della richiesta</b>	<b>Comune di CALTANISSETTA ( Codice: B429)</b>
	<b>Provincia di CALTANISSETTA</b>
<b>Catasto Terreni</b>	<b>Foglio: 85 Particella: 168</b>

**Immobile**

N.	DATI IDENTIFICATIVI			DATI CLASSAMENTO					DATI DERIVANTI DA	
	Foglio	Particella	Sub	Porz	Qualità Classe	Superficie(m <sup>2</sup> )	Deduz	Reddito		
						ha are ca			Dominicale	Agrario
1	85	168		-	SEMINATIVO 4	02 60		Euro 0,40 L. 780	Euro 0,11 L. 208	<b>FRAZIONAMENTO del 30/12/1988 n . 639 .8/1988 in atti dal 13/08/1990 DV .697/86</b>
<b>Notifica</b>					<b>Partita</b>	56301				

**INTESTATO**

N.	DATI ANAGRAFICI	CODICE FISCALE	DIRITTI E ONERI REALI
1	CERAMI Assunto nato a CALTANISSETTA il 02/12/1954	CRMSNT54T02B429K*	(1) Proprieta` per 1000/1000
<b>DATI DERIVANTI DA</b>	TESTAMENTO OLOGRAFO del 29/01/1997 Voltura n . 3905 .1/1997 in atti dal 28/10/1999 Repertorio n .: 51959 Rogante: VANCHERI Sede: CALTANISSETTA Registrazione: UR Sede: CALTANISSETTA n: 1104 del 27/10/1997		

 Rilasciata da: **Servizio Telematico**

## Visura per immobile

### Situazione degli atti informatizzati al 12/05/2011

<b>Dati della richiesta</b>	<b>Comune di CALTANISSETTA ( Codice: B429)</b>
	<b>Provincia di CALTANISSETTA</b>
<b>Catasto Terreni</b>	<b>Foglio: 85 Particella: 174</b>

**Immobile**

N.	DATI IDENTIFICATIVI			DATI CLASSAMENTO					DATI DERIVANTI DA	
	Foglio	Particella	Sub	Porz	Qualità Classe	Superficie(m <sup>2</sup> )	Deduz	Reddito		
						ha are ca			Dominicale	Agrario
1	85	174		-	SEMIN ARBOR 4	03 20		Euro 0,50 L. 960	Euro 0,13 L. 256	<b>FRAZIONAMENTO del 30/12/1988 n . 639 .6/1988 in atti dal 13/08/1990 DV .697/86</b>
<b>Notifica</b>					<b>Partita</b>	56301				

**INTESTATO**

N.	DATI ANAGRAFICI	CODICE FISCALE	DIRITTI E ONERI REALI
1	CERAMI Assunto nato a CALTANISSETTA il 02/12/1954	CRMSNT54T02B429K*	(1) Proprieta` per 1000/1000
<b>DATI DERIVANTI DA</b>	TESTAMENTO OLOGRAFO del 29/01/1997 Voltura n . 3905 .1/1997 in atti dal 28/10/1999 Repertorio n .: 51959 Rogante: VANCHERI Sede: CALTANISSETTA Registrazione: UR Sede: CALTANISSETTA n: 1104 del 27/10/1997		

 Rilasciata da: **Servizio Telematico**

# Visura per immobile

## Situazione degli atti informatizzati al 12/05/2011

<b>Dati della richiesta</b>	<b>Comune di CALTANISSETTA ( Codice: B429)</b>
<b>Catasto Terreni</b>	<b>Provincia di CALTANISSETTA</b>
	<b>Foglio: 85 Particella: 335</b>

**Immobile**

N.	DATI IDENTIFICATIVI			DATI CLASSAMENTO					DATI DERIVANTI DA	
	Foglio	Particella	Sub	Porz	Qualità Classe	Superficie(m <sup>2</sup> ) ha are ca	Deduz	Reddito		
1	85	335		-	SEMIN ARBOR 4	00 10		Dominicale Euro 0,02 L. 30	Agrario Euro 0,01 L. 8	FRAZIONAMENTO del 30/12/1988 n . 639 .5/1988 in atti dal 13/08/1990 DV .697/86
Notifica					Partita	10489				

**INTESTATO**

N.	DATI ANAGRAFICI	CODICE FISCALE	DIRITTI E ONERI REALI
1	CERAMI Assunto nato a CALTANISSETTA il 02/12/1954	CRMSNT54T02B429K*	(1) Proprieta` per 1000/1000
<b>DATI DERIVANTI DA</b>		TESTAMENTO OLOGRAFO del 29/01/1997 Voltura n . 3905 .1/1997 in atti dal 28/10/1999 Repertorio n .: 51959 Rogante: VANCHERI Sede: CALTANISSETTA Registrazione: UR Sede: CALTANISSETTA n: 1104 del 27/10/1997	

 Rilasciata da: **Servizio Telematico**



# Visura per immobile

## Situazione degli atti informatizzati al 12/05/2011

<b>Dati della richiesta</b>	<b>Comune di CALTANISSETTA ( Codice: B429)</b>
<b>Catasto Terreni</b>	<b>Provincia di CALTANISSETTA</b>
	<b>Foglio: 85 Particella: 177</b>

**Immobile**

N.	DATI IDENTIFICATIVI			DATI CLASSAMENTO					DATI DERIVANTI DA	
	Foglio	Particella	Sub	Porz	Qualità Classe	Superficie(m <sup>2</sup> )	Deduz	Reddito		
						ha are ca			Dominicale	Agrario
<b>1</b>	<b>85</b>	<b>177</b>		-	<b>SEMINATIVO 4</b>	<b>23 50</b>		<b>Euro 3,64</b> <b>L. 7.050</b>	<b>Euro 0,97</b> <b>L. 1.880</b>	<b>FRAZIONAMENTO del 30/12/1988 n . 639 .5/1988 in atti dal 13/08/1990 DV .697/86</b>
<b>Notifica</b>					<b>Partita</b>	56301				

**INTESTATO**

N.	DATI ANAGRAFICI	CODICE FISCALE	DIRITTI E ONERI REALI
1	CERAMI Assunto nato a CALTANISSETTA il 02/12/1954	CRMSNT54T02B429K*	(1) Proprieta` per 1000/1000
<b>DATI DERIVANTI DA</b>	TESTAMENTO OLOGRAFO del 29/01/1997 Voltura n . 3905 .5/1997 in atti dal 28/10/1999 Repertorio n .: 51959 Rogante: VANCHERI Sede: CALTANISSETTA Registrazione: UR Sede: CALTANISSETTA n: 1104 del 27/10/1997		

 Rilasciata da: **Servizio Telematico**

## Visura per immobile

### Situazione degli atti informatizzati al 12/05/2011

<b>Dati della richiesta</b>	<b>Comune di CALTANISSETTA ( Codice: B429)</b>
	<b>Provincia di CALTANISSETTA</b>
<b>Catasto Terreni</b>	<b>Foglio: 85 Particella: 337</b>

**Immobile**

N.	DATI IDENTIFICATIVI			DATI CLASSAMENTO					DATI DERIVANTI DA	
	Foglio	Particella	Sub	Porz	Qualità Classe	Superficie(m <sup>2</sup> ) ha are ca	Deduz	Reddito		
1	85	337		-	SEMIN ARBOR 4	11 20		Euro 1,74 L. 3.360	Euro 0,46 L. 896	<b>FRAZIONAMENTO del 30/12/1988 n . 639 .6/1988 in atti dal 13/08/1990 DV .697/86</b>
<b>Notifica</b>					<b>Partita</b>	10489				

**INTESTATO**

N.	DATI ANAGRAFICI	CODICE FISCALE	DIRITTI E ONERI REALI
1	CERAMI Assunto nato a CALTANISSETTA il 02/12/1954	CRMSNT54T02B429K*	(1) Proprieta` per 1000/1000
<b>DATI DERIVANTI DA</b>	TESTAMENTO OLOGRAFO del 29/01/1997 Voltura n . 3905 .1/1997 in atti dal 28/10/1999 Repertorio n .: 51959 Rogante: VANCHERI Sede: CALTANISSETTA Registrazione: UR Sede: CALTANISSETTA n: 1104 del 27/10/1997		

 Rilasciata da: **Servizio Telematico**

# Visura per immobile

## Situazione degli atti informatizzati al 13/05/2011

<b>Dati della richiesta</b>	<b>Comune di CALTANISSETTA ( Codice: B429)</b>
<b>Catasto Terreni</b>	<b>Provincia di CALTANISSETTA</b>
	<b>Foglio: 85 Particella: 156</b>

**Immobile**

N.	DATI IDENTIFICATIVI			DATI CLASSAMENTO					DATI DERIVANTI DA	
	Foglio	Particella	Sub	Porz	Qualità Classe	Superficie(m <sup>2</sup> ) ha are ca	Deduz	Reddito		
1	85	156		-	SEMIN ARBOR 4	99 10		Dominicale Euro 15,35 L. 29.730	Agrario Euro 4,09 L. 7.928	FRAZIONAMENTO del 30/12/1988 n . 639 .5/1988 in atti dal 13/08/1990 DV .697/86
Notifica					Partita	56301				

**INTESTATO**

N.	DATI ANAGRAFICI	CODICE FISCALE	DIRITTI E ONERI REALI
1	CERAMI Assunto nato a CALTANISSETTA il 02/12/1954	CRMSNT54T02B429K*	(1) Proprieta` per 1000/1000
<b>DATI DERIVANTI DA</b>		TESTAMENTO OLOGRAFO del 29/01/1997 Voltura n . 3905 .1/1997 in atti dal 28/10/1999 Repertorio n .: 51959 Rogante: VANCHERI Sede: CALTANISSETTA Registrazione: UR Sede: CALTANISSETTA n: 1104 del 27/10/1997	

 Rilasciata da: **Servizio Telematico**

DITTA 307

# Visura per immobile

## Situazione degli atti informatizzati al 30/11/2010

<b>Dati della richiesta</b>	<b>Comune di CALTANISSETTA ( Codice: B429)</b>
	<b>Provincia di CALTANISSETTA</b>
<b>Catasto Terreni</b>	<b>Foglio: 85 Particella: 37</b>

**Immobile**

N.	DATI IDENTIFICATIVI			DATI CLASSAMENTO					DATI DERIVANTI DA	
	Foglio	Particella	Sub	Porz	Qualità Classe	Superficie(m <sup>2</sup> )	Deduz	Reddito		
						ha are ca			Dominicale	Agrario
1	85	37		-	SEMINATIVO 4	16 30		Euro 2,53 L. 4.890	Euro 0,67 L. 1.304	<b>FRAZIONAMENTO del 30/12/1988 n . 639 .7/1988 in atti dal 13/08/1990 DV .697/86</b>
<b>Notifica</b>					<b>Partita</b>	50315				

**INTESTATO**

N.	DATI ANAGRAFICI	CODICE FISCALE	DIRITTI E ONERI REALI
1	CASCIO Mariano nato a POLIZZI GENEROSA il 01/11/1959	CSCMRN59S01G792C*	(1) Proprieta` per 1000/1000
<b>DATI DERIVANTI DA</b>	ISTRUMENTO (ATTO PUBBLICO) del 11/01/1990 Voltura n . 632 .1/1990 in atti dal 03/04/1993 Repertorio n .: 17362 Rogante: SALV RE DIBENEDETT Sede: CALTANISSETTA		
	Registrazione: Sede: CALTANISSETTA n: 362 del 25/01/1990		

 Rilasciata da: **Servizio Telematico**

## Visura per immobile

### Situazione degli atti informatizzati al 30/11/2010

<b>Dati della richiesta</b>	<b>Comune di CALTANISSETTA ( Codice: B429)</b>
	<b>Provincia di CALTANISSETTA</b>
<b>Catasto Terreni</b>	<b>Foglio: 85 Particella: 169</b>

**Immobile**

N.	DATI IDENTIFICATIVI			DATI CLASSAMENTO					DATI DERIVANTI DA	
	Foglio	Particella	Sub	Porz	Qualità Classe	Superficie(m <sup>2</sup> )	Deduz	Reddito		
						ha are ca			Dominicale	Agrario
1	85	169		-	SEMINATIVO 4	18 40		Euro 2,85 L. 5.520	Euro 0,76 L. 1.472	<b>FRAZIONAMENTO del 30/12/1988 n . 639 .7/1988 in atti dal 13/08/1990 DV .697/86</b>
<b>Notifica</b>					<b>Partita</b>	50315				

**INTESTATO**

N.	DATI ANAGRAFICI	CODICE FISCALE	DIRITTI E ONERI REALI
1	CASCIO Mariano nato a POLIZZI GENEROSA il 01/11/1959	CSCMRN59S01G792C*	(1) Proprieta` per 1000/1000
<b>DATI DERIVANTI DA</b>	ISTRUMENTO (ATTO PUBBLICO) del 07/12/1990 Voltura n . 4849 .1/1990 in atti dal 27/01/1994 Repertorio n .: 21500 Rogante: SALV RE DIBENEDETT Sede: CALTANISSETTA		
	Registrazione: Sede: CALTANISSETTA n: 3598 del 19/12/1990		

 Rilasciata da: **Servizio Telematico**

DITTA 308

## Visura per immobile

### Situazione degli atti informatizzati al 30/11/2010

<b>Dati della richiesta</b>	<b>Comune di CALTANISSETTA ( Codice: B429)</b>
	<b>Provincia di CALTANISSETTA</b>
<b>Catasto Terreni</b>	<b>Foglio: 85 Particella: 27</b>

**Immobile**

N.	DATI IDENTIFICATIVI			DATI CLASSAMENTO					DATI DERIVANTI DA	
	Foglio	Particella	Sub	Porz	Qualità Classe	Superficie(m <sup>2</sup> )	Deduz	Reddito		
						ha are ca			Dominicale	Agrario
1	85	27		-	SEMINATIVO 4	54 90		Euro 8,51 L. 16.470	Euro 2,27 L. 4.392	<b>Impianto meccanografico del 24/10/1977</b>
<b>Notifica</b>					<b>Partita</b>					

**INTESTATO**

N.	DATI ANAGRAFICI	CODICE FISCALE	DIRITTI E ONERI REALI
1	AMICO Ennio Andrea nato a CALTANISSETTA il 27/05/1972	MCANND72E27B429H*	(1) Proprieta` per 1/1
<b>DATI DERIVANTI DA</b>		ISTRUMENTO (ATTO PUBBLICO) del 13/06/2005 Nota presentata con Modello Unico n . 6664 .1/2005 in atti dal 21/06/2005 Repertorio n .: 87097 Rogante: PILATO GIUSEPPE	
		Sede: CALTANISSETTA COMPRAVENDITA	

 Rilasciata da: **Servizio Telematico**



DITTA 309

## Visura per immobile

### Situazione degli atti informatizzati al 30/11/2010

<b>Dati della richiesta</b>	<b>Comune di CALTANISSETTA ( Codice: B429)</b>
	<b>Provincia di CALTANISSETTA</b>
<b>Catasto Terreni</b>	<b>Foglio: 84 Particella: 113</b>

**Immobile**

N.	DATI IDENTIFICATIVI			DATI CLASSAMENTO					DATI DERIVANTI DA			
	Foglio	Particella	Sub	Porz	Qualità Classe	Superficie(m <sup>2</sup> )		Deduz	Reddito			
						ha	are ca		Dominicale	Agrario		
<b>1</b>	<b>84</b>	<b>113</b>		-	<b>SEMINATIVO 4</b>	<b>1</b>	<b>33</b>	<b>80</b>		<b>Euro 20,73</b> <b>L. 40.140</b>	<b>Euro 5,53</b> <b>L. 10.704</b>	<b>FRAZIONAMENTO del 30/12/1988 n . 639 .8/1988 in atti dal 13/08/1990 DV .697/86</b>
<b>Notifica</b>				<b>Partita</b>								

**INTESTATI**

N.	DATI ANAGRAFICI	CODICE FISCALE	DIRITTI E ONERI REALI
1	LACAGNINA Salvatore nato a CALTANISSETTA il 15/11/1947	LCGSVT47S15B429N*	(1) Proprieta` per 1/2 in regime di comunione dei beni con MILIA ROSALIA
2	MILIA Rosalia nata a CALTANISSETTA il 22/01/1953	MLIRSL53A62B429T*	(1) Proprieta` per 1/2 in regime di comunione dei beni con LACAGNINA SALVATORE
<b>DATI DERIVANTI DA</b>		ISTRUMENTO (ATTO PUBBLICO) del 17/05/2000 Trascrizione n . 4424 .1/2000 in atti dal 13/12/2000 Repertorio n .: 6305 Rogante: SEMINATORE GIULIA Sede: CALTANISSETTA COMPRAVENDITA (Passaggi intermedi da esaminare)	

 Rilasciata da: **Servizio Telematico**

# Visura per immobile

## Situazione degli atti informatizzati al 24/03/2011

<b>Dati della richiesta</b>	<b>Comune di CALTANISSETTA ( Codice: B429)</b>
	<b>Provincia di CALTANISSETTA</b>
<b>Catasto Terreni</b>	<b>Foglio: 57 Particella: 122</b>

**Immobile**

N.	DATI IDENTIFICATIVI			DATI CLASSAMENTO					DATI DERIVANTI DA			
	Foglio	Particella	Sub	Porz	Qualità Classe	Superficie(m²)		Deduz		Reddito		
						ha	are ca			Dominicale	Agrario	
1	57	122		-	SEMINATIVO 3	1	17	00		Euro 36,26 L. 70.200	Euro 15,11 L. 29.250	<b>FRAZIONAMENTO del 30/12/1988 n . 809 .1/1988 in atti dal 18/04/1990</b>
<b>Notifica</b>					<b>Partita</b>	45776						

**INTESTATI**

N.	DATI ANAGRAFICI	CODICE FISCALE	DIRITTI E ONERI REALI
1	LACAGNINA Salvatore nato a CALTANISSETTA il 15/11/1947	LCGSVT47S15B429N*	(1) Proprieta` per 1/2
2	MILIA Rosalia nata a CALTANISSETTA il 22/01/1953	MLIRSL53A62B429T*	(1) Proprieta` per 1/2
<b>DATI DERIVANTI DA</b>	VOLTURA D'UFFICIO del 24/06/1995 n. 9123.7/1995 in atti dal 28/06/1995		

 Rilasciata da: **Servizio Telematico**

DITTA 310

## Visura per immobile

### Situazione degli atti informatizzati al 07/04/2011

<b>Dati della richiesta</b>	<b>Comune di CALTANISSETTA ( Codice: B429)</b>
	<b>Provincia di CALTANISSETTA</b>
<b>Catasto Terreni</b>	<b>Foglio: 84 Particella: 93</b>

**Immobile**

N.	DATI IDENTIFICATIVI			DATI CLASSAMENTO					DATI DERIVANTI DA	
	Foglio	Particella	Sub	Porz	Qualità Classe	Superficie(m <sup>2</sup> )	Deduz	Reddito		
						ha are ca		Dominicale		Agrario
<b>1</b>	<b>84</b>	<b>93</b>		-	<b>SEMINATIVO 4</b>	<b>71 67</b>		<b>Euro 11,10 L. 21.501</b>	<b>Euro 2,96 L. 5.734</b>	<b>Tipo mappale del 11/09/2001 n . 3435 .1/2001 in atti dal 11/09/2001 (protocollo n . 861)</b>
<b>Notifica</b>					<b>Partita</b>					

**INTESTATI**

N.	DATI ANAGRAFICI	CODICE FISCALE	DIRITTI E ONERI REALI
1	BLANDINA Giuseppa nata a SERRADIFALCO il 05/10/1953	BLNGPP53R45I644C*	(1) Proprieta` per 1/2 in regime di comunione dei beni con <b>MARSALA GIUSEPPE</b>
2	MARSALA Giuseppe nato a SERRADIFALCO il 01/05/1947	MRSGPP47E01I644C*	(1) Proprieta` per 1/2 in regime di comunione dei beni con <b>BLANDINA GIUSEPPA</b>
<b>DATI DERIVANTI DA</b>		SCRITTURA PRIVATA del 07/02/2011 Voltura n . 943 .1/2011 in atti dal 08/02/2011 (protocollo n . CL0015846) Repertorio n .: 98510 Rogante: PILATO GIUSEPPE Sede: CALTANISSETTA ATTO DICHIARATIVO A FINI CATASTALI	

 Rilasciata da: **Servizio Telematico**

DITTA 311

# Visura per immobile

## Situazione degli atti informatizzati al 30/11/2010

<b>Dati della richiesta</b>	<b>Comune di CALTANISSETTA ( Codice: B429)</b>
	<b>Provincia di CALTANISSETTA</b>
<b>Catasto Terreni</b>	<b>Foglio: 84 Particella: 138</b>

**Immobile**

N.	DATI IDENTIFICATIVI			DATI CLASSAMENTO					DATI DERIVANTI DA	
	Foglio	Particella	Sub	Porz	Qualità Classe	Superficie(m <sup>2</sup> )	Deduz	Reddito		
						ha are ca			Dominicale	Agrario
<b>1</b>	<b>84</b>	<b>138</b>		-	<b>SEMINATIVO 5</b>	<b>27 16</b>		<b>Euro 2,81</b> <b>L. 5.432</b>	<b>Euro 0,84</b> <b>L. 1.630</b>	<b>Tipo mappale del 11/09/2001 n . 3435 .1/2001 in atti dal 11/09/2001 (protocollo n . 861)</b>
<b>Notifica</b>					<b>Partita</b>					

**INTESTATI**

N.	DATI ANAGRAFICI	CODICE FISCALE	DIRITTI E ONERI REALI
1	AMMINISTRAZIONE DEL FONDO PER IL CULTO con sede in CALTANISSETTA	00000000018	(4) Diritto del concedente
2	BLANDINA Giuseppa nata a SERRADIFALCO il 05/10/1953	BLNGPP53R45I644C*	Livellario per 1/2
3	MARSALA Giuseppe nato a SERRADIFALCO il 01/05/1947	MRSGPP47E01I644C*	Livellario per 1/2
<b>DATI DERIVANTI DA</b>		ISTRUMENTO (ATTO PUBBLICO) del 07/01/1985 Voltura n . 238685 in atti dal 26/06/1989 Repertorio n .: 123492 Rogante: POMPEO GRASSO Sede: CALTANISSETTA	
		Registrazione: UR Sede: CALTANISSETTA n: 68 del 07/01/1985	

 Rilasciata da: **Servizio Telematico**

DITTA 312



# Visura per immobile

## Situazione degli atti informatizzati al 30/11/2010

<b>Dati della richiesta</b>	<b>Comune di CALTANISSETTA ( Codice: B429)</b>
	<b>Provincia di CALTANISSETTA</b>
<b>Catasto Terreni</b>	<b>Foglio: 84 Particella: 92</b>

**Immobile**

N.	DATI IDENTIFICATIVI			DATI CLASSAMENTO					DATI DERIVANTI DA	
	Foglio	Particella	Sub	Porz	Qualità Classe	Superficie(m²)	Deduz	Reddito		
						ha are ca		Dominicale		Agrario
<b>1</b>	<b>84</b>	<b>92</b>		-	<b>SEMINATIVO 5</b>	<b>62 00</b>		<b>Euro 6,40</b> <b>L. 12.400</b>	<b>Euro 1,92</b> <b>L. 3.720</b>	<b>Impianto meccanografico del 24/10/1977</b>
<b>Notifica</b>				<b>Partita</b>						

**INTESTATI**

N.	DATI ANAGRAFICI	CODICE FISCALE	DIRITTI E ONERI REALI
1	AMMINISTRAZIONE DEL FONDO PER IL CULTO con sede in CALTANISSETTA	0000000018	(4) Diritto del concedente
2	ARCADIPANE Maria Calogera nata a CALTANISSETTA il 12/09/1943	RCDMCL43P52B429Z*	Livellario per 1/2
3	PARRILLO Michele nato a CALTANISSETTA il 15/03/1941	PRRMHL41C15B429A*	Livellario per 1/2
<b>DATI DERIVANTI DA</b>		ISTRUMENTO (ATTO PUBBLICO) del 19/02/1988 Voltura n . 128688 in atti dal 26/06/1989 Repertorio n .: 140898 Rogante: GIUSEPPE IELO Sede: CALTANISSETTA	
		Registrazione: n: 655 del 03/03/1988	

 Rilasciata da: **Servizio Telematico**

DITTA 313-A

# Visura per immobile

## Situazione degli atti informatizzati al 30/11/2010

<b>Dati della richiesta</b>	<b>Comune di CALTANISSETTA ( Codice: B429)</b>
	<b>Provincia di CALTANISSETTA</b>
<b>Catasto Terreni</b>	<b>Foglio: 84 Particella: 231</b>

**Immobile**

N.	DATI IDENTIFICATIVI			DATI CLASSAMENTO					DATI DERIVANTI DA	
	Foglio	Particella	Sub	Porz	Qualità Classe	Superficie(m <sup>2</sup> ) ha are ca	Deduz	Reddito		
1	84	231		-	SEMINATIVO 3	07 16		Euro 2,22	Euro 0,92	Tabella di variazione del 15/12/2006 n . 82448 .1/2006 in atti dal 15/12/2006 (protocollo n . CL0082448)

<b>Notifica</b>		<b>Partita</b>	
<b>Annotazioni</b>	PART.LLA GENERATA DA TIPO DI FRAZ.VALIDO AI SOLI FINI COMMA 10 ART. 30 D.P.R. 380/2001		

**INTESTATO**

N.	DATI ANAGRAFICI	CODICE FISCALE	DIRITTI E ONERI REALI
1	GIOE Calogero nato a CALTANISSETTA il 11/09/1944	GIOCGR44P11B4290*	(1) Proprieta` per 1000/1000
<b>DATI DERIVANTI DA</b>	VOLTURA D'UFFICIO del 23/04/2008 n. 3044.1/2008 in atti dal 23/04/2008 (protocollo n. CL0042466) INTERSCAMBIO INFORMATIVO CD		

 Rilasciata da: **Servizio Telematico**

DITTA 313-B

## Visura per immobile

### Situazione degli atti informatizzati al 30/11/2010

<b>Dati della richiesta</b>	<b>Comune di CALTANISSETTA ( Codice: B429)</b>
	<b>Provincia di CALTANISSETTA</b>
<b>Catasto Terreni</b>	<b>Foglio: 84 Particella: 117</b>

**Immobile**

N.	DATI IDENTIFICATIVI			DATI CLASSAMENTO					DATI DERIVANTI DA	
	Foglio	Particella	Sub	Porz	Qualità Classe	Superficie(m²)	Deduz	Reddito		
						ha are ca		Dominicale		Agrario
<b>1</b>	<b>84</b>	<b>117</b>		-	<b>SEMINATIVO 4</b>	<b>34 10</b>		<b>Euro 5,28</b> <b>L. 10.230</b>	<b>Euro 1,41</b> <b>L. 2.728</b>	<b>Impianto meccanografico del 24/10/1977</b>
<b>Notifica</b>					<b>Partita</b>					

**INTESTATO**

N.	DATI ANAGRAFICI	CODICE FISCALE	DIRITTI E ONERI REALI
1	GIOE' Daniela nata a MILANO il 04/09/1977	GIODNL77P44F205B*	(1) Proprieta` per 1/1 in regime di separazione dei beni
<b>DATI DERIVANTI DA</b>		ISTRUMENTO (ATTO PUBBLICO) del 02/08/2007 Nota presentata con Modello Unico n . 9351 .2/2007 in atti dal 13/08/2007 Repertorio n .: 236495 Rogante: ROMANO	
		SALVATORE Sede: CALTANISSETTA DIVISIONE	

 Rilasciata da: **Servizio Telematico**

## Visura per immobile

### Situazione degli atti informatizzati al 30/11/2010

<b>Dati della richiesta</b>	<b>Comune di CALTANISSETTA ( Codice: B429)</b>
	<b>Provincia di CALTANISSETTA</b>
<b>Catasto Terreni</b>	<b>Foglio: 84 Particella: 120</b>

**Immobile**

N.	DATI IDENTIFICATIVI			DATI CLASSAMENTO						DATI DERIVANTI DA		
	Foglio	Particella	Sub	Porz	Qualità Classe		Superficie(m <sup>2</sup> )	Deduz	Reddito			
									ha are ca		Dominicale	Agrario
1	84	120		AA	ULIVETO	2	14	00		Euro 7,95	Euro 5,06	Tabella di variazione del 09/03/2007 n . 6762 .1/2007 in atti dal 09/03/2007 (protocollo n . CL0030955) <b>TRASMISSIONE DATI AI SENSI DEL DECRETO 262 DEL 3 OTTOBRE 2006</b>
				AB	SEMINATIVO	3	04	30		Euro 1,33	Euro 0,56	
<b>Notifica</b>				<b>Partita</b>								
<b>Annotazioni</b>				VARIAZIONE COLTURALE EX D.L. N. 262/06 - QUALITA' DICHIARATA O PARIFICATA A COLTURA PRESENTE NEL QUADRO TARIFFARIO								

**INTESTATO**

N.	DATI ANAGRAFICI	CODICE FISCALE	DIRITTI E ONERI REALI
1	GIOE' Daniela nata a MILANO il 04/09/1977	GIODNL77P44F205B*	(1) Proprieta` per 1/1 in regime di separazione dei beni
<b>DATI DERIVANTI DA</b>		ISTRUMENTO (ATTO PUBBLICO) del 02/08/2007 Nota presentata con Modello Unico n . 9351 .2/2007 in atti dal 13/08/2007 Repertorio n .: 236495 Rogante: ROMANO	
		SALVATORE Sede: CALTANISSETTA DIVISIONE	

 Rilasciata da: **Servizio Telematico**

# Visura per immobile

## Situazione degli atti informatizzati al 30/11/2010

<b>Dati della richiesta</b>	<b>Comune di CALTANISSETTA ( Codice: B429)</b>
<b>Catasto Terreni</b>	<b>Provincia di CALTANISSETTA</b>
	<b>Foglio: 84 Particella: 227</b>

**Immobile**

N.	DATI IDENTIFICATIVI			DATI CLASSAMENTO					DATI DERIVANTI DA	
	Foglio	Particella	Sub	Porz	Qualità Classe	Superficie(m <sup>2</sup> )	Deduz	Reddito		
						ha are ca		Dominicale	Agrario	
1	84	227		-	SEMINATIVO 4	36 49		Euro 5,65	Euro 1,51	Tabella di variazione del 15/12/2006 n . 82448 .1/2006 in atti dal 15/12/2006 (protocollo n . CL0082448)

<b>Notifica</b>		<b>Partita</b>	
<b>Annotazioni</b>	PART.LLA GENERATA DA TIPO DI FRAZ.VALIDO AI SOLI FINI COMMA 10 ART. 30 D.P.R. 380/2001		

**INTESTATO**

N.	DATI ANAGRAFICI	CODICE FISCALE	DIRITTI E ONERI REALI
1	GIOE` Daniela nata a MILANO il 04/09/1977	GIODNL77P44F205B*	(1) Proprieta` per 1/1 in regime di separazione dei beni
<b>DATI DERIVANTI DA</b>	ISTRUMENTO (ATTO PUBBLICO) del 02/08/2007 Nota presentata con Modello Unico n . 9351 .2/2007 in atti dal 13/08/2007 Repertorio n .: 236495 Rogante: ROMANO		
	SALVATORE Sede: CALTANISSETTA DIVISIONE		

 Rilasciata da: **Servizio Telematico**

# Visura per immobile

## Situazione degli atti informatizzati al 30/11/2010

<b>Dati della richiesta</b>	<b>Comune di CALTANISSETTA ( Codice: B429)</b>
	<b>Provincia di CALTANISSETTA</b>
<b>Catasto Terreni</b>	<b>Foglio: 84 Particella: 228</b>

**Immobile**

N.	DATI IDENTIFICATIVI			DATI CLASSAMENTO					DATI DERIVANTI DA	
	Foglio	Particella	Sub	Porz	Qualità Classe	Superficie(m <sup>2</sup> )	Deduz	Reddito		
						ha are ca			Dominicale	Agrario
1	84	228		-	SEMINATIVO 4	33 00		Euro 5,11	Euro 1,36	<b>Tabella di variazione del 15/12/2006 n . 82448 .1/2006 in atti dal 15/12/2006 (protocollo n . CL0082448)</b>

<b>Notifica</b>		<b>Partita</b>	
<b>Annotazioni</b>	PART.LLA GENERATA DA TIPO DI FRAZ.VALIDO AI SOLI FINI COMMA 10 ART. 30 D.P.R. 380/2001		

**INTESTATO**

N.	DATI ANAGRAFICI	CODICE FISCALE	DIRITTI E ONERI REALI
1	GIOE` Daniela nata a MILANO il 04/09/1977	GIODNL77P44F205B*	(1) Proprieta` per 1/1 in regime di separazione dei beni
<b>DATI DERIVANTI DA</b>	ISTRUMENTO (ATTO PUBBLICO) del 02/08/2007 Nota presentata con Modello Unico n . 9351 .2/2007 in atti dal 13/08/2007 Repertorio n .: 236495 Rogante: ROMANO		
	SALVATORE Sede: CALTANISSETTA DIVISIONE		

 Rilasciata da: **Servizio Telematico**



# Visura per immobile

## Situazione degli atti informatizzati al 30/11/2010

<b>Dati della richiesta</b>	<b>Comune di CALTANISSETTA ( Codice: B429)</b>
	<b>Provincia di CALTANISSETTA</b>
<b>Catasto Terreni</b>	<b>Foglio: 84 Particella: 230</b>

**Immobile**

N.	DATI IDENTIFICATIVI			DATI CLASSAMENTO					DATI DERIVANTI DA	
	Foglio	Particella	Sub	Porz	Qualità Classe	Superficie(m <sup>2</sup> )	Deduz	Reddito		
						ha are ca			Dominicale	Agrario
<b>1</b>	<b>84</b>	<b>230</b>		-	<b>SEMINATIVO 3</b>	<b>13 71</b>		<b>Euro 4,25</b>	<b>Euro 1,77</b>	<b>Tabella di variazione del 15/12/2006 n . 82448 .1/2006 in atti dal 15/12/2006 (protocollo n . CL0082448)</b>

<b>Notifica</b>		<b>Partita</b>	
<b>Annotazioni</b>	PART.LLA GENERATA DA TIPO DI FRAZ.VALIDO AI SOLI FINI COMMA 10 ART. 30 D.P.R. 380/2001		

**INTESTATO**

N.	DATI ANAGRAFICI	CODICE FISCALE	DIRITTI E ONERI REALI
1	GIOE` Daniela nata a MILANO il 04/09/1977	GIODNL77P44F205B*	(1) Proprieta` per 1/1 in regime di separazione dei beni
<b>DATI DERIVANTI DA</b>	ISTRUMENTO (ATTO PUBBLICO) del 02/08/2007 Nota presentata con Modello Unico n . 9351 .2/2007 in atti dal 13/08/2007 Repertorio n .: 236495 Rogante: ROMANO		
	SALVATORE Sede: CALTANISSETTA DIVISIONE		

 Rilasciata da: **Servizio Telematico**

DITTA 313-C

# Visura per immobile

## Situazione degli atti informatizzati al 30/11/2010

<b>Dati della richiesta</b>	<b>Comune di CALTANISSETTA ( Codice: B429)</b>
<b>Catasto Terreni</b>	<b>Provincia di CALTANISSETTA</b>
	<b>Foglio: 84 Particella: 226</b>

**Immobile**

N.	DATI IDENTIFICATIVI			DATI CLASSAMENTO					DATI DERIVANTI DA	
	Foglio	Particella	Sub	Porz	Qualità Classe	Superficie(m <sup>2</sup> ) ha are ca	Deduz	Reddito		
1	84	226		-	SEMINATIVO 4	91 81		Dominicale Euro 14,22	Agrario Euro 3,79	Tabella di variazione del 15/12/2006 n . 82448 .1/2006 in atti dal 15/12/2006 (protocollo n . CL0082448)

<b>Notifica</b>		<b>Partita</b>	
-----------------	--	----------------	--

<b>Annotazioni</b>	PART.LLA GENERATA DA TIPO DI FRAZ.VALIDO AI SOLI FINI COMMA 10 ART. 30 D.P.R. 380/2001
--------------------	--

**INTESTATO**

N.	DATI ANAGRAFICI	CODICE FISCALE	DIRITTI E ONERI REALI
1	GIOE' Dario nato a CERNUSCO SUL NAVIGLIO il 03/06/1980	GIODRA80H03C523I*	(1) Proprieta` per 1/1
<b>DATI DERIVANTI DA</b>	ISTRUMENTO (ATTO PUBBLICO) del 02/08/2007 Nota presentata con Modello Unico n . 9351 .1/2007 in atti dal 13/08/2007 Repertorio n .: 236495 Rogante: ROMANO SALVATORE Sede: CALTANISSETTA DIVISIONE		

 Rilasciata da: **Servizio Telematico**

# Visura per immobile

## Situazione degli atti informatizzati al 30/11/2010

<b>Dati della richiesta</b>	<b>Comune di CALTANISSETTA ( Codice: B429)</b>
	<b>Provincia di CALTANISSETTA</b>
<b>Catasto Terreni</b>	<b>Foglio: 84 Particella: 229</b>

**Immobile**

N.	DATI IDENTIFICATIVI			DATI CLASSAMENTO					DATI DERIVANTI DA	
	Foglio	Particella	Sub	Porz	Qualità Classe	Superficie(m²) ha are ca	Deduz	Reddito		
1	84	229		-	SEMINATIVO 4	12 90		Euro 2,00	Euro 0,53	Tabella di variazione del 15/12/2006 n . 82448 .1/2006 in atti dal 15/12/2006 (protocollo n . CL0082448)

<b>Notifica</b>		<b>Partita</b>	
<b>Annotazioni</b>	PART.LLA GENERATA DA TIPO DI FRAZ.VALIDO AI SOLI FINI COMMA 10 ART. 30 D.P.R. 380/2001		

**INTESTATO**

N.	DATI ANAGRAFICI	CODICE FISCALE	DIRITTI E ONERI REALI
1	GIOE` Dario nato a CERNUSCO SUL NAVIGLIO il 03/06/1980	GIODRA80H03C523I*	(1) Proprieta` per 1/1
<b>DATI DERIVANTI DA</b>	ISTRUMENTO (ATTO PUBBLICO) del 02/08/2007 Nota presentata con Modello Unico n . 9351 .1/2007 in atti dal 13/08/2007 Repertorio n .: 236495 Rogante: ROMANO SALVATORE Sede: CALTANISSETTA DIVISIONE		

 Rilasciata da: **Servizio Telematico**

DITTA 314

# Visura per immobile

## Situazione degli atti informatizzati al 30/11/2010

<b>Dati della richiesta</b>	<b>Comune di CALTANISSETTA ( Codice: B429)</b>
	<b>Provincia di CALTANISSETTA</b>
<b>Catasto Terreni</b>	<b>Foglio: 84 Particella: 251</b>

**Immobile**

N.	DATI IDENTIFICATIVI			DATI CLASSAMENTO					DATI DERIVANTI DA	
	Foglio	Particella	Sub	Porz	Qualità Classe	Superficie(m <sup>2</sup> ) ha are ca	Deduz	Reddito		
<b>1</b>	<b>84</b>	<b>251</b>		-	<b>ULIVETO 2</b>	<b>15 92</b>		<b>Euro 9,04</b>	<b>Euro 5,76</b>	<b>Tipo mappale del 22/02/2010 n . 28186 .1/2010 in atti dal 22/02/2010 (protocollo n . CL0028186) presentato il 22/02/2010</b>
<b>Notifica</b>				<b>Partita</b>						

**INTESTATI**

N.	DATI ANAGRAFICI	CODICE FISCALE	DIRITTI E ONERI REALI
1	COTTONE Pasquale nato a PORTO EMPEDOCLE il 01/03/1927	CTTPQL27C01F299X*	(1) Proprieta` per 1/2
2	GARBATO Angiola nata a CALTANISSETTA il 20/07/1925	GRBNGL25L60B429V*	(1) Proprieta` per 1/2

 Rilasciata da: **Servizio Telematico**

# Visura per immobile

## Situazione degli atti informatizzati al 12/05/2011

<b>Dati della richiesta</b>	<b>Comune di CALTANISSETTA ( Codice: B429)</b>
	<b>Provincia di CALTANISSETTA</b>
<b>Catasto Terreni</b>	<b>Foglio: 84 Particella: 68</b>

**Immobile**

N.	DATI IDENTIFICATIVI			DATI CLASSAMENTO					DATI DERIVANTI DA	
	Foglio	Particella	Sub	Porz	Qualità Classe	Superficie(m <sup>2</sup> ) ha are ca	Deduz	Reddito		
1	84	68		-	SEMINATIVO 4	00 70		Euro 0,11 L. 210	Euro 0,03 L. 56	<b>FRAZIONAMENTO del 30/12/1988 n . 639 .9/1988 in atti dal 13/08/1990 DV .697/86</b>
<b>Notifica</b>					<b>Partita</b>	37745				

**INTESTATI**

N.	DATI ANAGRAFICI	CODICE FISCALE	DIRITTI E ONERI REALI
1	COTTONE Pasquale nato a PORTO EMPEDOCLE il 01/03/1927	CTTPQL27C01F299X*	(1) Proprieta` per 1/2
2	GARBATO Angiola nata a CALTANISSETTA il 20/07/1925	GRBNGL25L60B429V*	(1) Proprieta` per 1/2
<b>DATI DERIVANTI DA</b>		ISTRUMENTO (ATTO PUBBLICO) del 29/01/1980 Voltura n . 81780 in atti dal 26/06/1989 Repertorio n .: 117118 Rogante: GIUSEPPE IELO Sede: CALTANISSETTA	
		Registrazione: n: 841 del 12/02/1980	

 Rilasciata da: **Servizio Telematico**

# Visura per immobile

## Situazione degli atti informatizzati al 12/05/2011

<b>Dati della richiesta</b>	<b>Comune di CALTANISSETTA ( Codice: B429)</b>
	<b>Provincia di CALTANISSETTA</b>
<b>Catasto Terreni</b>	<b>Foglio: 84 Particella: 185</b>

**Immobile**

N.	DATI IDENTIFICATIVI			DATI CLASSAMENTO					DATI DERIVANTI DA	
	Foglio	Particella	Sub	Porz	Qualità Classe	Superficie(m <sup>2</sup> )	Deduz	Reddito		
						ha are ca		Dominicale		Agrario
<b>1</b>	<b>84</b>	<b>185</b>		-	<b>SEMINATIVO 4</b>	<b>13 30</b>		<b>Euro 2,06</b> <b>L. 3.990</b>	<b>Euro 0,55</b> <b>L. 1.064</b>	<b>FRAZIONAMENTO del 30/12/1988 n . 639 .9/1988 in atti dal 13/08/1990 DV .697/86</b>
<b>Notifica</b>					<b>Partita</b>	37745				

**INTESTATI**

N.	DATI ANAGRAFICI	CODICE FISCALE	DIRITTI E ONERI REALI
1	COTTONE Pasquale nato a PORTO EMPEDOCLE il 01/03/1927	CTTPQL27C01F299X*	(1) Proprieta` per 1/2
2	GARBATO Angiola nata a CALTANISSETTA il 20/07/1925	GRBNGL25L60B429V*	(1) Proprieta` per 1/2

 Rilasciata da: **Servizio Telematico**



DITTA 315

# Visura per immobile

## Situazione degli atti informatizzati al 30/11/2010

<b>Dati della richiesta</b>	<b>Comune di CALTANISSETTA ( Codice: B429)</b>
	<b>Provincia di CALTANISSETTA</b>
<b>Catasto Terreni</b>	<b>Foglio: 84 Particella: 250</b>

**Immobile**

N.	DATI IDENTIFICATIVI			DATI CLASSAMENTO						DATI DERIVANTI DA
	Foglio	Particella	Sub	Porz	Qualità Classe	Superficie(m <sup>2</sup> )	Deduz	Reddito		
						ha are ca			Dominicale	Agrario
<b>1</b>	<b>84</b>	<b>250</b>		-	<b>ULIVETO 2</b>	<b>11 68</b>		<b>Euro 6,64</b>	<b>Euro 4,22</b>	<b>Tipo mappale del 22/02/2010 n . 28186 .1/2010 in atti dal 22/02/2010 (protocollo n . CL0028186) presentato il 22/02/2010</b>
<b>Notifica</b>						<b>Partita</b>				

**INTESTATI**

N.	DATI ANAGRAFICI	CODICE FISCALE	DIRITTI E ONERI REALI
1	COTTONE Pasquale nato a PORTO EMPEDOCLE il 01/03/1927	CTTPQL27C01F299X*	(1) Proprieta` per 1/2
2	GARBATO Angiola nata a CALTANISSETTA il 20/07/1925	GRBNGL25L60B429V*	(1) Proprieta` per 1/2

 Rilasciata da: **Servizio Telematico**

DITTA 316

# Visura per immobile

## Situazione degli atti informatizzati al 30/11/2010

<b>Dati della richiesta</b>	<b>Comune di CALTANISSETTA ( Codice: B429)</b>
	<b>Provincia di CALTANISSETTA</b>
<b>Catasto Terreni</b>	<b>Foglio: 84 Particella: 244</b>

**Immobile**

N.	DATI IDENTIFICATIVI			DATI CLASSAMENTO					DATI DERIVANTI DA	
	Foglio	Particella	Sub	Porz	Qualità Classe	Superficie(m <sup>2</sup> )	Deduz	Reddito		
						ha are ca			Dominicale	Agrario
1	84	244		-	ULIVETO 2	25 40		Euro 14,43	Euro 9,18	<b>Tipo mappale del 02/12/2009 n . 165482 .1/2009 in atti dal 02/12/2009 (protocollo n . CL0165482) presentato il 26/11/2009</b>
<b>Notifica</b>						<b>Partita</b>				

**INTESTATO**

N.	DATI ANAGRAFICI	CODICE FISCALE	DIRITTI E ONERI REALI
1	VOLTURA Michele nato a CALTANISSETTA il 29/06/1939	VLTMHL39H29B429I*	(1) Proprieta` per 1000/1000

 Rilasciata da: **Servizio Telematico**

DITTA 317

# Visura per immobile

## Situazione degli atti informatizzati al 30/11/2010

<b>Dati della richiesta</b>	<b>Comune di CALTANISSETTA ( Codice: B429)</b>
	<b>Provincia di CALTANISSETTA</b>
<b>Catasto Terreni</b>	<b>Foglio: 84 Particella: 66</b>

**Immobile**

N.	DATI IDENTIFICATIVI			DATI CLASSAMENTO						DATI DERIVANTI DA	
	Foglio	Particella	Sub	Porz	Qualità Classe		Superficie(m <sup>2</sup> )	Deduz	Reddito		
									ha are ca		Dominicale
<b>1</b>	<b>84</b>	<b>66</b>		AA	<b>ULIVETO</b>	<b>2</b>	<b>09 00</b>		<b>Euro 5,11</b>	<b>Euro 3,25</b>	<b>Tabella di variazione del 09/03/2007 n . 6746 .1/2007 in atti dal 09/03/2007 (protocollo n . CL0030939)</b> <b>TRASMISSIONE DATI AI SENSI DEL DECRETO 262 DEL 3 OTTOBRE 2006</b>
				AB	<b>FRUTTETO</b>	<b>U</b>	<b>12 00</b>		<b>Euro 22,93</b>	<b>Euro 12,39</b>	
				AC	<b>SEMINATIVO</b>	<b>4</b>	<b>14 40</b>		<b>Euro 2,23</b>	<b>Euro 0,59</b>	

<b>Notifica</b>		<b>Partita</b>	
<b>Annotazioni</b>	VARIAZIONE COLTURALE EX D.L. N. 262/06 - QUALITA` DICHIARATA O PARIFICATA A COLTURA PRESENTE NEL QUADRO TARIFFARIO		

**INTESTATO**

N.	DATI ANAGRAFICI	CODICE FISCALE	DIRITTI E ONERI REALI
1	VOLTURA Michele nato a CALTANISSETTA il 29/06/1939	VLTMHL39H29B429I*	(1) Proprieta` per 1000/1000
<b>DATI DERIVANTI DA</b>	ISTRUMENTO (ATTO PUBBLICO) del 19/06/1986 Voltura n . 2916 .9/1986 in atti dal 30/01/1997 Repertorio n .: 136525 Rogante: IELO Sede: CALTANISSETTA Registrazione: UR Sede: CALTANISSETTA n: 2847 del 26/06/1986		

 Rilasciata da: **Servizio Telematico**

DITTA 318

# Visura per immobile

## Situazione degli atti informatizzati al 30/11/2010

<b>Dati della richiesta</b>	<b>Comune di CALTANISSETTA ( Codice: B429)</b>
	<b>Provincia di CALTANISSETTA</b>
<b>Catasto Terreni</b>	<b>Foglio: 84 Particella: 64</b>

**Immobile**

N.	DATI IDENTIFICATIVI			DATI CLASSAMENTO						DATI DERIVANTI DA
	Foglio	Particella	Sub	Porz	Qualità Classe	Superficie(m <sup>2</sup> )	Deduz	Reddito		
						ha are ca		Dominicale	Agrario	
<b>1</b>	<b>84</b>	<b>64</b>		AA	<b>ULIVETO 2</b>	<b>13 00</b>		<b>Euro 7,39</b>	<b>Euro 4,70</b>	<b>Tabella di variazione del 09/03/2007 n . 6745 .1/2007 in atti dal 09/03/2007 (protocollo n . CL0030938)</b> <b>TRASMISSIONE DATI AI SENSI DEL DECRETO 262 DEL 3 OTTOBRE 2006</b>
				AB	<b>SEMINATIVO 4</b>	<b>25 50</b>		<b>Euro 3,95</b>	<b>Euro 1,05</b>	

<b>Notifica</b>		<b>Partita</b>	
<b>Annotazioni</b>	VARIAZIONE COLTURALE EX D.L. N. 262/06 - QUALITA' DICHIARATA O PARIFICATA A COLTURA PRESENTE NEL QUADRO TARIFFARIO		

**INTESTATI**

N.	DATI ANAGRAFICI	CODICE FISCALE	DIRITTI E ONERI REALI
1	COTTONE Pasquale nato a PORTO EMPEDOCLE il 01/03/1927	CTTPQL27C01F299X*	(1) Proprieta` per 1/2
2	GARBATO Angiola nata a CALTANISSETTA il 20/07/1925	GRBNGL25L60B429V*	(1) Proprieta` per 1/2
<b>DATI DERIVANTI DA</b>		ISTRUMENTO (ATTO PUBBLICO) del 29/01/1980 Voltura n . 81780 in atti dal 26/06/1989 Repertorio n .: 117118 Rogante: GIUSEPPE IELO Sede: CALTANISSETTA	
		Registrazione: n: 841 del 12/02/1980	

 Rilasciata da: **Servizio Telematico**



# Visura per immobile

## Situazione degli atti informatizzati al 30/11/2010

<b>Dati della richiesta</b>	<b>Comune di CALTANISSETTA ( Codice: B429)</b>
	<b>Provincia di CALTANISSETTA</b>
<b>Catasto Terreni</b>	<b>Foglio: 84 Particella: 116</b>

**Immobile**

N.	DATI IDENTIFICATIVI			DATI CLASSAMENTO						DATI DERIVANTI DA
	Foglio	Particella	Sub	Porz	Qualità Classe	Superficie(m <sup>2</sup> )	Deduz	Reddito		
						ha are ca		Dominicale	Agrario	
<b>1</b>	<b>84</b>	<b>116</b>		AA	<b>ULIVETO 2</b>	<b>08 00</b>		<b>Euro 4,54</b>	<b>Euro 2,89</b>	<b>Tabella di variazione del 09/03/2007 n . 6760 .1/2007 in atti dal 09/03/2007 (protocollo n . CL0030953)</b> <b>TRASMISSIONE DATI AI SENSI DEL DECRETO 262 DEL 3 OTTOBRE 2006</b>
				AB	<b>SEMINATIVO 4</b>	<b>23 50</b>		<b>Euro 3,64</b>	<b>Euro 0,97</b>	

<b>Notifica</b>		<b>Partita</b>	
<b>Annotazioni</b>	VARIAZIONE COLTURALE EX D.L. N. 262/06 - QUALITA' DICHIARATA O PARIFICATA A COLTURA PRESENTE NEL QUADRO TARIFFARIO		

**INTESTATI**

N.	DATI ANAGRAFICI	CODICE FISCALE	DIRITTI E ONERI REALI
1	COTTONE Pasquale nato a PORTO EMPEDOCLE il 01/03/1927	CTTPQL27C01F299X*	(1) Proprieta` per 1/2
2	GARBATO Angiola nata a CALTANISSETTA il 20/07/1925	GRBNGL25L60B429V*	(1) Proprieta` per 1/2
<b>DATI DERIVANTI DA</b>		ISTRUMENTO (ATTO PUBBLICO) del 29/01/1980 Voltura n . 81780 in atti dal 26/06/1989 Repertorio n .: 117118 Rogante: GIUSEPPE IELO Sede: CALTANISSETTA	
		Registrazione: n: 841 del 12/02/1980	

 Rilasciata da: **Servizio Telematico**

DITTA 319

## Visura per immobile

### Situazione degli atti informatizzati al 30/11/2010

<b>Dati della richiesta</b>	<b>Comune di CALTANISSETTA ( Codice: B429)</b>
	<b>Provincia di CALTANISSETTA</b>
<b>Catasto Terreni</b>	<b>Foglio: 84 Particella: 153</b>

**Immobile**

N.	DATI IDENTIFICATIVI			DATI CLASSAMENTO					DATI DERIVANTI DA	
	Foglio	Particella	Sub	Porz	Qualità Classe	Superficie(m <sup>2</sup> ) ha are ca	Deduz	Reddito		
1	84	153		-	SEMINATIVO 5	27 10		Euro 2,80 L. 5.420	Euro 0,84 L. 1.626	<b>Impianto meccanografico del 24/10/1977</b>
<b>Notifica</b>					<b>Partita</b>	21406				

**INTESTATO**

N.	DATI ANAGRAFICI	CODICE FISCALE	DIRITTI E ONERI REALI
1	RICOTTA Giuseppa;DI GIUSEPPE		(1) Proprieta` per 1000/1000

 Rilasciata da: **Servizio Telematico**

DITTA 320

## Visura per immobile

### Situazione degli atti informatizzati al 13/05/2011

<b>Dati della richiesta</b>	<b>Comune di CALTANISSETTA ( Codice: B429)</b>
	<b>Provincia di CALTANISSETTA</b>
<b>Catasto Terreni</b>	<b>Foglio: 84 Particella: 57</b>

**Immobile**

N.	DATI IDENTIFICATIVI			DATI CLASSAMENTO					DATI DERIVANTI DA			
	Foglio	Particella	Sub	Porz	Qualità Classe	Superficie(m <sup>2</sup> )		Deduz		Reddito		
						ha	are ca			Dominicale	Agrario	
<b>1</b>	<b>84</b>	<b>57</b>		-	<b>SEMINATIVO 4</b>	<b>2</b>	<b>05</b>	<b>20</b>		<b>Euro 31,79</b> <b>L. 61.560</b>	<b>Euro 8,48</b> <b>L. 16.416</b>	<b>Impianto meccanografico del 24/10/1977</b>
<b>Notifica</b>				<b>Partita</b>								

**INTESTATI**

N.	DATI ANAGRAFICI	CODICE FISCALE	DIRITTI E ONERI REALI
1	RAIMONDI Cataldo nato a CALTANISSETTA il 10/09/1928	RMNCLD28P10B429W*	(1) Proprieta` per 22/324
2	RAIMONDI Francesca nata a CALTANISSETTA il 02/09/1911	RMNFNC11P42B429J*	(1) Proprieta` per 45/324
3	RAIMONDI Maria Catena nata a CALTANISSETTA il 22/12/1995	RMNMCT95T62B429E	(1) Proprieta` per 45/324
4	RAIMONDI Michela nata a CALTANISSETTA il 08/07/1930	RMNMHL30L48B429R*	(1) Proprieta` per 22/324
5	RAIMONDI Michele nato a CALTANISSETTA il 15/08/1899	RMNMHL99M15B429T	(1) Proprieta` per 45/324
6	RAIMONDI Rosario nato a CALTANISSETTA il 12/03/1902	RMNRSR02C12B429D*	(1) Proprieta` per 45/324
7	RAIMONDI Salvatore nato a CALTANISSETTA il 12/12/1913	RMNSVT13T12B429N*	(1) Proprieta` per 45/324
8	RAIMONDI Salvatore nato a CALTANISSETTA il 01/07/1932	RMNSVT32L01B429D*	(1) Proprieta` per 22/324
9	SURIANO Maria nata a CALTANISSETTA il 21/07/1935	SRNMRA35L61B429U*	(1) Proprieta` per 33/324
<b>DATI DERIVANTI DA</b>	DENUNZIA (NEI PASSAGGI PER CAUSA DI MORTE) del 13/03/2010 n . 171 .2/2011 in atti dal 13/01/2011 (protocollo n . CL0004392) Registrazione: UU Sede: CALTANISSETTA Volume: 9990 n: 1610 del 24/12/2010 DICHIARAZIONE DI SUCCESSIONE		

 Rilasciata da: **Servizio Telematico**

DITTA 321

# Visura per immobile

## Situazione degli atti informatizzati al 30/11/2010

<b>Dati della richiesta</b>	<b>Comune di CALTANISSETTA ( Codice: B429)</b>
	<b>Provincia di CALTANISSETTA</b>
<b>Catasto Terreni</b>	<b>Foglio: 87 Particella: 67</b>

**Immobile**

N.	DATI IDENTIFICATIVI			DATI CLASSAMENTO					DATI DERIVANTI DA	
	Foglio	Particella	Sub	Porz	Qualità Classe	Superficie(m <sup>2</sup> )	Deduz	Reddito		
						ha are ca			Dominicale	Agrario
<b>1</b>	<b>87</b>	<b>67</b>		-	<b>SEMINATIVO 4</b>	<b>61 60</b>		<b>Euro 9,54 L. 18.480</b>	<b>Euro 2,55 L. 4.928</b>	<b>FRAZIONAMENTO del 30/12/1988 n . 639 .14/1988 in atti dal 13/08/1990 DV .697/86</b>
<b>Notifica</b>						<b>Partita</b>				

**INTESTATI**

N.	DATI ANAGRAFICI	CODICE FISCALE	DIRITTI E ONERI REALI
1	FRATTALLONE Biagio nato a CALTANISSETTA il 09/08/1948	FRTBGI48M09B429B*	(1) Proprieta` per 1/1
2	FRATTALLONE Giuseppe nato a CALTANISSETTA il 12/03/1918	FRTGPP18C12B429Q*	(8) Usufrutto per 1/2
<b>DATI DERIVANTI DA</b>		RICONGIUNGIMENTO DI USUFRUTTO del 24/12/2002 n. 839.1/2004 in atti dal 14/02/2005 (protocollo n. CL0092513) R.U. IN MORTE DI CURATOLO ASSUNTA	

 Rilasciata da: **Servizio Telematico**

DITTA 322



# Visura per immobile

## Situazione degli atti informatizzati al 30/11/2010

<b>Dati della richiesta</b>	<b>Comune di CALTANISSETTA ( Codice: B429)</b>
	<b>Provincia di CALTANISSETTA</b>
<b>Catasto Terreni</b>	<b>Foglio: 87 Particella: 26</b>

**Immobile**

N.	DATI IDENTIFICATIVI			DATI CLASSAMENTO					DATI DERIVANTI DA	
	Foglio	Particella	Sub	Porz	Qualità Classe	Superficie(m <sup>2</sup> )	Deduz	Reddito		
						ha are ca		Dominicale		Agrario
<b>1</b>	<b>87</b>	<b>26</b>		-	<b>SEMINATIVO 4</b>	<b>74 20</b>		<b>Euro 11,50 L. 22.260</b>	<b>Euro 3,07 L. 5.936</b>	<b>Impianto meccanografico del 24/10/1977</b>
<b>Notifica</b>				<b>Partita</b>						

**INTESTATI**

N.	DATI ANAGRAFICI	CODICE FISCALE	DIRITTI E ONERI REALI
1	AMMINISTRAZIONE DEL FONDO PER IL CULTO con sede in CALTANISSETTA		(4) Diritto del concedente per 1/2 CONCEDENTE IN PARTE
2	LACAGNINA Salvatore nato a CALTANISSETTA il 15/11/1947	LCGSVT47S15B429N*	(5) Enfiteusi per 1/2 LIVELLARIO in regime di comunione dei beni con MILIA ROSALIA
3	MILIA Rosalia nata a CALTANISSETTA il 22/01/1953	MLIRSL53A62B429T*	(5) Enfiteusi per 1/2 LIVELLARIO in regime di comunione dei beni con LACAGNINA SALVATORE
4	SCARANTINO ROSA FU MICHELE MAR.BARILE		(4) Diritto del concedente per 1/2 CONCEDENTE IN PARTE
<b>DATI DERIVANTI DA</b>		RETTIFICA DI INTESTAZIONE ALL'ATTUALITA' del 26/02/2007 Voltura n . 6453 .1/2007 in atti dal 08/08/2007 (protocollo n . CL0126090) Repertorio n . : 17173 Rogante: SEMINATORE Sede: CALTANISSETTA CONTROLLO ESITI 3361/07	

 Rilasciata da: **Servizio Telematico**

## Visura per immobile

### Situazione degli atti informatizzati al 30/11/2010

<b>Dati della richiesta</b>	<b>Comune di CALTANISSETTA ( Codice: B429)</b>
	<b>Provincia di CALTANISSETTA</b>
<b>Catasto Terreni</b>	<b>Foglio: 87 Particella: 27</b>

**Immobile**

N.	DATI IDENTIFICATIVI			DATI CLASSAMENTO					DATI DERIVANTI DA	
	Foglio	Particella	Sub	Porz	Qualità Classe	Superficie(m <sup>2</sup> )	Deduz	Reddito		
						ha are ca		Dominicale		Agrario
<b>1</b>	<b>87</b>	<b>27</b>		-	<b>SEMINATIVO 4</b>	<b>75 70</b>		<b>Euro 11,73 L. 22.710</b>	<b>Euro 3,13 L. 6.056</b>	<b>Impianto meccanografico del 24/10/1977</b>
<b>Notifica</b>				<b>Partita</b>						

**INTESTATI**

N.	DATI ANAGRAFICI	CODICE FISCALE	DIRITTI E ONERI REALI
1	AMMINISTRAZIONE DEL FONDO PER IL CULTO con sede in CALTANISSETTA		(4) Diritto del concedente per 1/2 CONCEDENTE IN PARTE
2	LACAGNINA Salvatore nato a CALTANISSETTA il 15/11/1947	LCGSVT47S15B429N*	(5) Enfiteusi per 1/2 LIVELLARIO in regime di comunione dei beni con MILIA ROSALIA
3	MILIA Rosalia nata a CALTANISSETTA il 22/01/1953	MLIRSL53A62B429T*	(5) Enfiteusi per 1/2 LIVELLARIO in regime di comunione dei beni con LACAGNINA SALVATORE
4	SCARANTINO ROSA FU MICHELE MAR.BARILE		(4) Diritto del concedente per 1/2 CONCEDENTE IN PARTE
<b>DATI DERIVANTI DA</b>		RETTIFICA DI INTESTAZIONE ALL'ATTUALITA' del 26/02/2007 Voltura n . 6453 .1/2007 in atti dal 08/08/2007 (protocollo n . CL0126090) Repertorio n . : 17173 Rogante: SEMINATORE Sede: CALTANISSETTA CONTROLLO ESITI 3361/07	

 Rilasciata da: **Servizio Telematico**

# Visura per immobile

## Situazione degli atti informatizzati al 30/11/2010

<b>Dati della richiesta</b>	<b>Comune di CALTANISSETTA ( Codice: B429)</b>
	<b>Provincia di CALTANISSETTA</b>
<b>Catasto Terreni</b>	<b>Foglio: 87 Particella: 28</b>

**Immobile**

N.	DATI IDENTIFICATIVI			DATI CLASSAMENTO				DATI DERIVANTI DA		
	Foglio	Particella	Sub	Porz	Qualità Classe	Superficie(m <sup>2</sup> )	Deduz	Reddito		
						ha are ca		Dominicale	Agrario	
<b>1</b>	<b>87</b>	<b>28</b>		-	<b>SEMINATIVO 4</b>	<b>82 40</b>		<b>Euro 12,77</b> <b>L. 24.720</b>	<b>Euro 3,40</b> <b>L. 6.592</b>	<b>Impianto meccanografico del 24/10/1977</b>
<b>Notifica</b>				<b>Partita</b>						

**INTESTATI**

N.	DATI ANAGRAFICI	CODICE FISCALE	DIRITTI E ONERI REALI
1	AMMINISTRAZIONE DEL FONDO PER IL CULTO con sede in CALTANISSETTA		(4) Diritto del concedente per 1/2 CONCEDENTE IN PARTE
2	LACAGNINA Salvatore nato a CALTANISSETTA il 15/11/1947	LCGSVT47S15B429N*	(5) Enfiteusi per 1/2 LIVELLARIO in regime di comunione dei beni con MILIA ROSALIA
3	MILIA Rosalia nata a CALTANISSETTA il 22/01/1953	MLIRSL53A62B429T*	(5) Enfiteusi per 1/2 LIVELLARIO in regime di comunione dei beni con LACAGNINA SALVATORE
4	SCARANTINO ROSA FU MICHELE MAR.BARILE		(4) Diritto del concedente per 1/2 CONCEDENTE IN PARTE
<b>DATI DERIVANTI DA</b>		RETTIFICA DI INTESTAZIONE ALL'ATTUALITA' del 26/02/2007 Voltura n . 6453 .1/2007 in atti dal 08/08/2007 (protocollo n . CL0126090) Repertorio n . : 17173 Rogante: SEMINATORE Sede: CALTANISSETTA CONTROLLO ESITI 3361/07	

 Rilasciata da: **Servizio Telematico**

DITTA 323

# Visura per immobile

## Situazione degli atti informatizzati al 30/11/2010

<b>Dati della richiesta</b>	<b>Comune di CALTANISSETTA ( Codice: B429)</b>
	<b>Provincia di CALTANISSETTA</b>
<b>Catasto Terreni</b>	<b>Foglio: 87 Particella: 24</b>

**Immobile**

N.	DATI IDENTIFICATIVI			DATI CLASSAMENTO					DATI DERIVANTI DA			
	Foglio	Particella	Sub	Porz	Qualità Classe	Superficie(m <sup>2</sup> )		Deduz	Reddito			
						ha	are ca		Dominicale	Agrario		
1	87	24		-	SEMINATIVO 4	1	35	80		Euro 21,04 L. 40.740	Euro 5,61 L. 10.864	Impianto meccanografico del 24/10/1977
<b>Notifica</b>					<b>Partita</b>							

**INTESTATI**

N.	DATI ANAGRAFICI	CODICE FISCALE	DIRITTI E ONERI REALI
1	CORDOVA Carmela nata a CALTANISSETTA il 02/09/1932	CRDCML32P42B429K*	(1) Proprieta` per 225/1152
2	CORDOVA Giacoma nata a CALTANISSETTA il 14/08/1944	CRDGCM44M54B429A*	(1) Proprieta` per 70/1152
3	CORDOVA Giuseppe nato a CALTANISSETTA il 13/03/1930	CRDGPP30C13B429C*	(1) Proprieta` per 225/1152
4	CORDOVA Patrizia nata a CALTANISSETTA il 10/02/1964	CRDPRZ64B50B429F*	(1) Proprieta` per 70/1152
5	CORDOVA Salvatore nato a CALTANISSETTA il 16/01/1954	CRDSVT54A16B429N*	(1) Proprieta` per 70/1152
6	CORDOVA Salvatore nato a CALTANISSETTA il 26/07/1896	CRDSVT96L26B429B	(1) Proprieta` per 72/1152
7	CORDOVA ROSARIO DI SALVATORE con sede in CALTANISSETTA	00000000018	(1) Proprieta` per 315/1152
8	D'ANTONA Giovanna nata a CALTANISSETTA il 06/11/1926	DNTGNN26S46B429S*	(1) Proprieta` per 105/1152
<b>DATI DERIVANTI DA</b>		DENUNZIA (NEI PASSAGGI PER CAUSA DI MORTE) del 19/12/2004 n. 11827 .2/2006 in atti dal 14/12/2006 (protocollo n. CL0083227) Registrazione: UU Sede: CALTANISSETTA Volume: 292 n: 1373 del 28/11/2006 DICHIARAZIONE DI SUCCESSIONE	

 Rilasciata da: **Servizio Telematico**

# Visura per immobile

## Situazione degli atti informatizzati al 30/11/2010

<b>Dati della richiesta</b>	<b>Comune di CALTANISSETTA ( Codice: B429)</b>
	<b>Provincia di CALTANISSETTA</b>
<b>Catasto Terreni</b>	<b>Foglio: 87 Particella: 25</b>

**Immobile**

N.	DATI IDENTIFICATIVI			DATI CLASSAMENTO					DATI DERIVANTI DA	
	Foglio	Particella	Sub	Porz	Qualità Classe	Superficie(m²)	Deduz	Reddito		
						ha are ca		Dominicale		Agrario
<b>1</b>	<b>87</b>	<b>25</b>		-	<b>FABB RURALE</b>	<b>00 81</b>				<b>Impianto meccanografico del 24/10/1977</b>
<b>Notifica</b>					<b>Partita</b>					

**INTESTATI**

N.	DATI ANAGRAFICI	CODICE FISCALE	DIRITTI E ONERI REALI
1	CORDOVA Carmela nata a CALTANISSETTA il 02/09/1932	CRDCML32P42B429K*	(1) Proprieta` per 225/1152
2	CORDOVA Giacoma nata a CALTANISSETTA il 14/08/1944	CRDGCM44M54B429A*	(1) Proprieta` per 70/1152
3	CORDOVA Giuseppe nato a CALTANISSETTA il 13/03/1930	CRDGPP30C13B429C*	(1) Proprieta` per 225/1152
4	CORDOVA Patrizia nata a CALTANISSETTA il 10/02/1964	CRDPRZ64B50B429F*	(1) Proprieta` per 70/1152
5	CORDOVA Salvatore nato a CALTANISSETTA il 16/01/1954	CRDSVT54A16B429N*	(1) Proprieta` per 70/1152
6	CORDOVA Salvatore nato a CALTANISSETTA il 26/07/1896	CRDSVT96L26B429B	(1) Proprieta` per 72/1152
7	CORDOVA ROSARIO DI SALVATORE con sede in CALTANISSETTA	00000000018	(1) Proprieta` per 315/1152
8	D'ANTONA Giovanna nata a CALTANISSETTA il 06/11/1926	DNTGNN26S46B429S*	(1) Proprieta` per 105/1152
<b>DATI DERIVANTI DA</b>	DENUNZIA (NEI PASSAGGI PER CAUSA DI MORTE) del 19/12/2004 n. 11827 .2/2006 in atti dal 14/12/2006 (protocollo n. CL0083227) Registrazione: UU Sede: CALTANISSETTA Volume: 292 n: 1373 del 28/11/2006 DICHIARAZIONE DI SUCCESSIONE		

 Rilasciata da: **Servizio Telematico**

DITTA 324

# Visura per immobile

## Situazione degli atti informatizzati al 30/11/2010

<b>Dati della richiesta</b>	<b>Comune di CALTANISSETTA ( Codice: B429)</b>
	<b>Provincia di CALTANISSETTA</b>
<b>Catasto Terreni</b>	<b>Foglio: 87 Particella: 23</b>

**Immobile**

N.	DATI IDENTIFICATIVI			DATI CLASSAMENTO					DATI DERIVANTI DA		
	Foglio	Particella	Sub	Porz	Qualità Classe	Superficie(m <sup>2</sup> )		Deduz	Reddito		
						ha are ca			Dominicale	Agrario	
<b>1</b>	<b>87</b>	<b>23</b>		-	<b>SEMINATIVO 4</b>	<b>1 02 50</b>			<b>Euro 15,88 L. 30.750</b>	<b>Euro 4,23 L. 8.200</b>	<b>Impianto meccanografico del 24/10/1977</b>
<b>Notifica</b>				<b>Partita</b>							

**INTESTATI**

N.	DATI ANAGRAFICI	CODICE FISCALE	DIRITTI E ONERI REALI
1	GIANNAVOLA Lucio nato a CALTANISSETTA il 08/10/1967	GNNLCU67R08B429K*	(1) Proprieta` per 1/4
2	GIANNAVOLA Michele nato a CALTANISSETTA il 23/05/1926	GNNMHL26E23B429U*	(1) Proprieta` per 3/4
<b>DATI DERIVANTI DA</b>		DENUNZIA (NEI PASSAGGI PER CAUSA DI MORTE) del 21/11/1999 n . 53191 .1/2001 in atti dal 12/07/2001 (protocollo n . 100409) Registrazione: UR Sede: CALTANISSETTA Volume: 364 n: 286 del 31/03/2000	

 Rilasciata da: **Servizio Telematico**



## Visura per immobile

### Situazione degli atti informatizzati al 04/04/2011

<b>Dati della richiesta</b>	<b>Comune di CALTANISSETTA ( Codice: B429)</b>
	<b>Provincia di CALTANISSETTA</b>
<b>Catasto Terreni</b>	<b>Foglio: 83 Particella: 540</b>

**Immobile**

N.	DATI IDENTIFICATIVI			DATI CLASSAMENTO					DATI DERIVANTI DA			
	Foglio	Particella	Sub	Porz	Qualità Classe	Superficie(m <sup>2</sup> )		Deduz	Reddito			
						ha are ca				Dominicale	Agrario	
<b>1</b>	<b>83</b>	<b>540</b>		-	<b>SEMINATIVO 2</b>	<b>4</b>	<b>35</b>	<b>70</b>		<b>Euro 225,02</b>	<b>Euro 67,51</b>	<b>Tipo mappale del 22/02/2011 n . 21560 .1/2011 in atti dal 22/02/2011 (protocollo n . CL0021560) presentato il 21/02/2011</b>
<b>Notifica</b>				<b>Partita</b>								

**INTESTATI**

N.	DATI ANAGRAFICI	CODICE FISCALE	DIRITTI E ONERI REALI
1	GIANNAVOLA Lucio nato a CALTANISSETTA il 08/10/1967	GNNLCU67R08B429K*	(1) Proprieta` per 1/4
2	GIANNAVOLA Michele nato a CALTANISSETTA il 23/05/1926	GNNMHL26E23B429U*	(1) Proprieta` per 3/4

 Rilasciata da: **Servizio Telematico**

DITTA 325

## Visura per immobile

### Situazione degli atti informatizzati al 30/11/2010

<b>Dati della richiesta</b>	<b>Comune di CALTANISSETTA ( Codice: B429)</b>
	<b>Provincia di CALTANISSETTA</b>
<b>Catasto Terreni</b>	<b>Foglio: 87 Particella: 7</b>

**Immobile**

N.	DATI IDENTIFICATIVI			DATI CLASSAMENTO					DATI DERIVANTI DA		
	Foglio	Particella	Sub	Porz	Qualità Classe	Superficie(m²)		Deduz	Reddito		
						ha are ca			Dominicale	Agrario	
1	87	7		-	SEMINATIVO 5	1	16	70	Euro 12,05 L. 23.340	Euro 3,62 L. 7.002	<b>Impianto meccanografico del 24/10/1977</b>
<b>Notifica</b>				<b>Partita</b>			8828				

**INTESTATO**

N.	DATI ANAGRAFICI	CODICE FISCALE	DIRITTI E ONERI REALI
1	PINO Carmela nata a CALTANISSETTA il 14/08/1925	PNICML25M54B429L*	(1) Proprieta`
<b>DATI DERIVANTI DA</b>	ISTRUMENTO (ATTO PUBBLICO) del 16/08/1973 Voltura n . 7585 in atti dal 10/07/1986 Repertorio n .: 66861 Rogante: SEMINATORE F Sede: CALTANISSETTA Registrazione: UR Sede: CALTANISSETTA n: 3485 del 23/08/1973		

 Rilasciata da: **Servizio Telematico**

# Visura per immobile

## Situazione degli atti informatizzati al 30/11/2010

<b>Dati della richiesta</b>	<b>Comune di CALTANISSETTA ( Codice: B429)</b>
	<b>Provincia di CALTANISSETTA</b>
<b>Catasto Terreni</b>	<b>Foglio: 87 Particella: 29</b>

**Immobile**

N.	DATI IDENTIFICATIVI			DATI CLASSAMENTO					DATI DERIVANTI DA		
	Foglio	Particella	Sub	Porz	Qualità Classe	Superficie(m²)		Deduz	Reddito		
						ha are ca				Dominicale	Agrario
1	87	29		-	SEMINATIVO 4	1	46	20	Euro 22,65 L. 43.860	Euro 6,04 L. 11.696	<b>FRAZIONAMENTO del 30/12/1988 n . 639 .10/1988 in atti dal 13/08/1990 DV .697/86</b>
<b>Notifica</b>					<b>Partita</b>		30135				

**INTESTATO**

N.	DATI ANAGRAFICI	CODICE FISCALE	DIRITTI E ONERI REALI
1	PINO Carmela nata a CALTANISSETTA il 14/08/1925	PNICML25M54B429L*	(1) Proprieta`
<b>DATI DERIVANTI DA</b>		ISTRUMENTO (ATTO PUBBLICO) del 16/08/1973 Voltura n . 7585 in atti dal 10/07/1986 Repertorio n .: 66861 Rogante: SEMINATORE F Sede: CALTANISSETTA Registrazione: UR Sede: CALTANISSETTA n: 3485 del 23/08/1973	

 Rilasciata da: **Servizio Telematico**

DITTA 326

# Visura per immobile

## Situazione degli atti informatizzati al 30/11/2010

<b>Dati della richiesta</b>	<b>Comune di CALTANISSETTA ( Codice: B429)</b>
	<b>Provincia di CALTANISSETTA</b>
<b>Catasto Terreni</b>	<b>Foglio: 87 Particella: 5</b>

**Immobile**

N.	DATI IDENTIFICATIVI			DATI CLASSAMENTO					DATI DERIVANTI DA	
	Foglio	Particella	Sub	Porz	Qualità Classe	Superficie(m <sup>2</sup> )	Deduz	Reddito		
						ha are ca			Dominicale	Agrario
<b>1</b>	<b>87</b>	<b>5</b>		-	<b>SEMINATIVO 5</b>	<b>34 00</b>		<b>Euro 3,51 L. 6.800</b>	<b>Euro 1,05 L. 2.040</b>	<b>Impianto meccanografico del 24/10/1977</b>
<b>Notifica</b>				<b>Partita</b>						

**INTESTATI**

N.	DATI ANAGRAFICI	CODICE FISCALE	DIRITTI E ONERI REALI
1	AMMINISTRAZIONE DEL FONDO PER IL CULTO con sede in CALTANISSETTA	0000000018	(4) Diritto del concedente
2	SCARPULLA Pietra Fortunata nata a CALTANISSETTA il 21/08/1943	SCRPRF43M61B429P*	Livellario
<b>DATI DERIVANTI DA</b>		ISTRUMENTO (ATTO PUBBLICO) del 28/08/1974 Voltura n . 522574 in atti dal 26/06/1989 Repertorio n .: 10492 Rogante: SALVATORE DILIBERT Sede: CALTANISSETTA	
		Registrazione: UR Sede: CALTANISSETTA n: 3969 del 06/09/1974	

 Rilasciata da: **Servizio Telematico**

# Visura per immobile

## Situazione degli atti informatizzati al 30/11/2010

<b>Dati della richiesta</b>	<b>Comune di CALTANISSETTA ( Codice: B429)</b>
	<b>Provincia di CALTANISSETTA</b>
<b>Catasto Terreni</b>	<b>Foglio: 87 Particella: 6</b>

**Immobile**

N.	DATI IDENTIFICATIVI			DATI CLASSAMENTO				DATI DERIVANTI DA		
	Foglio	Particella	Sub	Porz	Qualità Classe	Superficie(m <sup>2</sup> )	Deduz	Reddito		
						ha are ca		Dominicale	Agrario	
<b>1</b>	<b>87</b>	<b>6</b>		-	<b>SEMINATIVO 5</b>	<b>28 60</b>		<b>Euro 2,95 L. 5.720</b>	<b>Euro 0,89 L. 1.716</b>	<b>Impianto meccanografico del 24/10/1977</b>
<b>Notifica</b>					<b>Partita</b>	20156				

**INTESTATI**

N.	DATI ANAGRAFICI	CODICE FISCALE	DIRITTI E ONERI REALI
1	AMMINISTRAZIONE DEL FONDO PER IL CULTO con sede in CALTANISSETTA	0000000018	(4) Diritto del concedente
2	SCARPULLA Pietra Fortunata nata a CALTANISSETTA il 21/08/1943	SCRPRF43M61B429P*	Livellario
<b>DATI DERIVANTI DA</b>		ISTRUMENTO (ATTO PUBBLICO) del 28/08/1974 Voltura n . 522574 in atti dal 26/06/1989 Repertorio n .: 10492 Rogante: SALVATORE DILIBERT Sede: CALTANISSETTA	
		Registrazione: UR Sede: CALTANISSETTA n: 3969 del 06/09/1974	

 Rilasciata da: **Servizio Telematico**

DITTA 327



# Visura per immobile

## Situazione degli atti informatizzati al 30/11/2010

<b>Dati della richiesta</b>	<b>Comune di CALTANISSETTA ( Codice: B429)</b>
<b>Catasto Terreni</b>	<b>Provincia di CALTANISSETTA</b>
	<b>Foglio: 83 Particella: 184</b>

**Immobile**

N.	DATI IDENTIFICATIVI			DATI CLASSAMENTO					DATI DERIVANTI DA	
	Foglio	Particella	Sub	Porz	Qualità Classe	Superficie(m²)	Deduz	Reddito		
						ha are ca		Dominicale		Agrario
<b>1</b>	<b>83</b>	<b>184</b>		-	<b>SEMINATIVO 3</b>	<b>75 20</b>		<b>Euro 23,30</b> <b>L. 45.120</b>	<b>Euro 9,71</b> <b>L. 18.800</b>	<b>Tipo mappale del 19/09/2000 n . 1875 .1/2000 in atti dal 19/09/2000 (protocollo n . 65)</b>
<b>Notifica</b>				<b>Partita</b>						

**INTESTATI**

N.	DATI ANAGRAFICI	CODICE FISCALE	DIRITTI E ONERI REALI
1	SCARFIA Gaetano nato a CALTANISSETTA il 25/08/1965	SCRGTN65M25B429L*	(1) Proprieta` per 1/4
2	SCARPULLA Pietra Fortunata nata a CALTANISSETTA il 21/08/1943	SCRPRF43M61B429P*	(1) Proprieta` per 3/4
<b>DATI DERIVANTI DA</b>		DENUNZIA (NEI PASSAGGI PER CAUSA DI MORTE) del 09/02/2006 n . 991 .1/2007 in atti dal 09/02/2007 (protocollo n . CL0012039) Registrazione: UU Sede: CALTANISSETTA	
		Volume: 293 n: 146 del 30/01/2007 DICHIARAZIONE DI SUCCESSIONE	

 Rilasciata da: **Servizio Telematico**

DITTA 328

# Visura per immobile

## Situazione degli atti informatizzati al 30/11/2010

<b>Dati della richiesta</b>	<b>Comune di CALTANISSETTA ( Codice: B429)</b>
	<b>Provincia di CALTANISSETTA</b>
<b>Catasto Terreni</b>	<b>Foglio: 83 Particella: 132</b>

**Immobile**

N.	DATI IDENTIFICATIVI			DATI CLASSAMENTO					DATI DERIVANTI DA	
	Foglio	Particella	Sub	Porz	Qualità Classe	Superficie(m <sup>2</sup> )	Deduz	Reddito		
						ha are ca		Dominicale		Agrario
<b>1</b>	<b>83</b>	<b>132</b>		-	<b>SEMINATIVO 3</b>	<b>62 70</b>		<b>Euro 19,43</b> <b>L. 37.620</b>	<b>Euro 8,10</b> <b>L. 15.675</b>	<b>FRAZIONAMENTO n. 15683 in atti dal 26/06/1989</b>
<b>Notifica</b>					<b>Partita</b>					

**INTESTATI**

N.	DATI ANAGRAFICI	CODICE FISCALE	DIRITTI E ONERI REALI
1	SCARFIA Gaetano nato a CALTANISSETTA il 25/08/1965	SCRGTN65M25B429L*	(1) Proprieta` per 1/4
2	SCARPULLA Pietra Fortunata nata a CALTANISSETTA il 21/08/1943	SCRPRF43M61B429P*	(1) Proprieta` per 3/4
<b>DATI DERIVANTI DA</b>		DENUNZIA (NEI PASSAGGI PER CAUSA DI MORTE) del 09/02/2006 n . 991 .1/2007 in atti dal 09/02/2007 (protocollo n . CL0012039) Registrazione: UU Sede: CALTANISSETTA	
		Volume: 293 n: 146 del 30/01/2007 DICHIARAZIONE DI SUCCESSIONE	

 Rilasciata da: **Servizio Telematico**

# Visura per immobile

## Situazione degli atti informatizzati al 30/11/2010

<b>Dati della richiesta</b>	<b>Comune di CALTANISSETTA ( Codice: B429)</b>
	<b>Provincia di CALTANISSETTA</b>
<b>Catasto Terreni</b>	<b>Foglio: 83 Particella: 185</b>

**Immobile**

N.	DATI IDENTIFICATIVI			DATI CLASSAMENTO					DATI DERIVANTI DA	
	Foglio	Particella	Sub	Porz	Qualità Classe	Superficie(m <sup>2</sup> )	Deduz	Reddito		
						ha are ca			Dominicale	Agrario
<b>1</b>	<b>83</b>	<b>185</b>		-	<b>SEMINATIVO 3</b>	<b>18 60</b>		<b>Euro 5,76 L. 11.160</b>	<b>Euro 2,40 L. 4.650</b>	<b>FRAZIONAMENTO del 24/06/1974 n . 123 .1/1974 in atti dal 23/05/1991 DV . 5222/74</b>
<b>Notifica</b>				<b>Partita</b>						

**INTESTATI**

N.	DATI ANAGRAFICI	CODICE FISCALE	DIRITTI E ONERI REALI
1	SCARFIA Gaetano nato a CALTANISSETTA il 25/08/1965	SCRGTN65M25B429L*	(1) Proprieta` per 1/4
2	SCARPULLA Pietra Fortunata nata a CALTANISSETTA il 21/08/1943	SCRPRF43M61B429P*	(1) Proprieta` per 3/4
<b>DATI DERIVANTI DA</b>		DENUNZIA (NEI PASSAGGI PER CAUSA DI MORTE) del 09/02/2006 n . 991 .1/2007 in atti dal 09/02/2007 (protocollo n . CL0012039) Registrazione: UU Sede: CALTANISSETTA	
		Volume: 293 n: 146 del 30/01/2007 DICHIARAZIONE DI SUCCESSIONE	

 Rilasciata da: **Servizio Telematico**

DITTA 329

## Visura per immobile

### Situazione degli atti informatizzati al 30/11/2010

<b>Dati della richiesta</b>	<b>Comune di CALTANISSETTA ( Codice: B429)</b>
	<b>Provincia di CALTANISSETTA</b>
<b>Catasto Terreni</b>	<b>Foglio: 83 Particella: 502</b>

**Immobile**

N.	DATI IDENTIFICATIVI			DATI CLASSAMENTO						DATI DERIVANTI DA	
	Foglio	Particella	Sub	Porz	Qualità Classe	Superficie(m <sup>2</sup> )		Deduz	Reddito		
						ha are ca			Dominicale	Agrario	
1	83	502		-	SEMINATIVO 3	40	33		Euro 12,50	Euro 5,21	Tipo mappale del 10/10/2008 n . 98656 .1/2008 in atti dal 10/10/2008 (protocollo n . CL0098656)
<b>Notifica</b>						<b>Partita</b>					

**INTESTATO**

N.	DATI ANAGRAFICI	CODICE FISCALE	DIRITTI E ONERI REALI
1	SCARPULLA Giuseppe Salvatore nato a CALTANISSETTA il 02/08/1970	SCRGPP70M02B429P*	(1) Proprieta` per 1/1 in regime di separazione dei beni

 Rilasciata da: **Servizio Telematico**

## Visura per immobile

### Situazione degli atti informatizzati al 13/05/2011

<b>Dati della richiesta</b>	<b>Comune di CALTANISSETTA ( Codice: B429)</b>
	<b>Provincia di CALTANISSETTA</b>
<b>Catasto Terreni</b>	<b>Foglio: 87 Particella: 8</b>

**Immobile**

N.	DATI IDENTIFICATIVI			DATI CLASSAMENTO					DATI DERIVANTI DA	
	Foglio	Particella	Sub	Porz	Qualità Classe	Superficie(m <sup>2</sup> )	Deduz	Reddito		
						ha are ca		Dominicale		Agrario
<b>1</b>	<b>87</b>	<b>8</b>		-	<b>SEMINATIVO 5</b>	<b>46 00</b>		<b>Euro 4,75</b> <b>L. 9.200</b>	<b>Euro 1,43</b> <b>L. 2.760</b>	<b>Impianto meccanografico del 24/10/1977</b>
<b>Notifica</b>					<b>Partita</b>					

**INTESTATO**

N.	DATI ANAGRAFICI	CODICE FISCALE	DIRITTI E ONERI REALI
1	SCARPULLA Giuseppe Salvatore nato a CALTANISSETTA il 02/08/1970	SCRGPP70M02B429P*	(1) Proprieta` per 1/1 in regime di separazione dei beni
<b>DATI DERIVANTI DA</b>		ISTRUMENTO (ATTO PUBBLICO) del 18/09/2002 Trascrizione n . 7786 .1/2002 in atti dal 26/09/2002 Repertorio n .: 75025 Rogante: PILATO GIUSEPPE Sede: CALTANISSETTA	
		COMPRAVENDITA	

 Rilasciata da: **Servizio Telematico**

## Visura per immobile

### Situazione degli atti informatizzati al 12/05/2011

<b>Dati della richiesta</b>	<b>Comune di CALTANISSETTA ( Codice: B429)</b>
	<b>Provincia di CALTANISSETTA</b>
<b>Catasto Terreni</b>	<b>Foglio: 87 Particella: 9</b>

**Immobile**

N.	DATI IDENTIFICATIVI			DATI CLASSAMENTO					DATI DERIVANTI DA	
	Foglio	Particella	Sub	Porz	Qualità Classe	Superficie(m <sup>2</sup> )	Deduz	Reddito		
						ha are ca		Dominicale		Agrario
1	87	9		-	SEMINATIVO 5	45 40		Euro 4,69 L. 9.080	Euro 1,41 L. 2.724	<b>Impianto meccanografico del 24/10/1977</b>
<b>Notifica</b>					<b>Partita</b>					

**INTESTATO**

N.	DATI ANAGRAFICI	CODICE FISCALE	DIRITTI E ONERI REALI
1	SCARPULLA Giuseppe Salvatore nato a CALTANISSETTA il 02/08/1970	SCRGPP70M02B429P*	(1) Proprieta` per 1/1 in regime di separazione dei beni
<b>DATI DERIVANTI DA</b>		ISTRUMENTO (ATTO PUBBLICO) del 18/09/2002 Trascrizione n . 7786 .1/2002 in atti dal 26/09/2002 Repertorio n .: 75025 Rogante: PILATO GIUSEPPE Sede: CALTANISSETTA	
		COMPRAVENDITA	

 Rilasciata da: **Servizio Telematico**



# Visura per immobile

## Situazione degli atti informatizzati al 12/05/2011

<b>Dati della richiesta</b>	<b>Comune di CALTANISSETTA ( Codice: B429)</b>
	<b>Provincia di CALTANISSETTA</b>
<b>Catasto Terreni</b>	<b>Foglio: 87 Particella: 10</b>

**Immobile**

N.	DATI IDENTIFICATIVI			DATI CLASSAMENTO					DATI DERIVANTI DA	
	Foglio	Particella	Sub	Porz	Qualità Classe	Superficie(m <sup>2</sup> )	Deduz	Reddito		
						ha are ca			Dominicale	Agrario
<b>1</b>	<b>87</b>	<b>10</b>		-	<b>SEMINATIVO 5</b>	<b>82 20</b>		<b>Euro 8,49 L. 16.440</b>	<b>Euro 2,55 L. 4.932</b>	<b>FRAZIONAMENTO del 30/12/1988 n . 639 .11/1988 in atti dal 13/08/1990 DV .697/86</b>
<b>Notifica</b>				<b>Partita</b>						

**INTESTATO**

N.	DATI ANAGRAFICI	CODICE FISCALE	DIRITTI E ONERI REALI
1	SCARPULLA Giuseppe Salvatore nato a CALTANISSETTA il 02/08/1970	SCRGPP70M02B429P*	(1) Proprieta` per 1/1 in regime di separazione dei beni
<b>DATI DERIVANTI DA</b>		ISTRUMENTO (ATTO PUBBLICO) del 18/09/2002 Trascrizione n . 7786 .1/2002 in atti dal 26/09/2002 Repertorio n .: 75025 Rogante: PILATO GIUSEPPE Sede: CALTANISSETTA	
		COMPRAVENDITA	

 Rilasciata da: **Servizio Telematico**

## Visura per immobile

### Situazione degli atti informatizzati al 13/05/2011

<b>Dati della richiesta</b>	<b>Comune di CALTANISSETTA ( Codice: B429)</b>
	<b>Provincia di CALTANISSETTA</b>
<b>Catasto Terreni</b>	<b>Foglio: 83 Particella: 504</b>

**Immobile**

N.	DATI IDENTIFICATIVI			DATI CLASSAMENTO					DATI DERIVANTI DA	
	Foglio	Particella	Sub	Porz	Qualità Classe	Superficie(m <sup>2</sup> )	Deduz	Reddito		
						ha are ca			Dominicale	Agrario
<b>1</b>	<b>83</b>	<b>504</b>		-	<b>SEMINATIVO 3</b>	<b>31 19</b>		<b>Euro 9,66</b>	<b>Euro 4,03</b>	<b>Tipo mappale del 10/10/2008 n . 98656 .1/2008 in atti dal 10/10/2008 (protocollo n . CL0098656)</b>
<b>Notifica</b>						<b>Partita</b>				

**INTESTATO**

N.	DATI ANAGRAFICI	CODICE FISCALE	DIRITTI E ONERI REALI
1	SCARPULLA Giuseppe Salvatore nato a CALTANISSETTA il 02/08/1970	SCRGPP70M02B429P*	(1) Proprieta` per 1/1 in regime di separazione dei beni

 Rilasciata da: **Servizio Telematico**

DITTA 330

## Visura per immobile

### Situazione degli atti informatizzati al 30/11/2010

<b>Dati della richiesta</b>	<b>Comune di CALTANISSETTA ( Codice: B429)</b>
	<b>Provincia di CALTANISSETTA</b>
<b>Catasto Terreni</b>	<b>Foglio: 83 Particella: 183</b>

**Immobile**

N.	DATI IDENTIFICATIVI			DATI CLASSAMENTO					DATI DERIVANTI DA	
	Foglio	Particella	Sub	Porz	Qualità Classe	Superficie(m <sup>2</sup> )	Deduz	Reddito		
						ha are ca		Dominicale		Agrario
1	83	183		AA	ULIVETO 2	08 00		Euro 4,54	Euro 2,89	Tabella di variazione del 09/03/2007 n . 6716 .1/2007 in atti dal 09/03/2007 (protocollo n . CL0030906) <b>TRASMISSIONE DATI AI SENSI DEL DECRETO 262 DEL 3 OTTOBRE 2006</b>
				AB	SEMINATIVO 2	00 70		Euro 0,36	Euro 0,11	
<b>Notifica</b>				<b>Partita</b>						
<b>Annotazioni</b>				VARIAZIONE COLTURALE EX D.L. N. 262/06 - QUALITA' DICHIARATA O PARIFICATA A COLTURA PRESENTE NEL QUADRO TARIFFARIO						

**INTESTATO**

N.	DATI ANAGRAFICI	CODICE FISCALE	DIRITTI E ONERI REALI
1	SCARPULLA Calogero nato a CALTANISSETTA il 02/12/1940	SCRCGR40T02B429N*	(1) Proprieta` per 1000/1000
<b>DATI DERIVANTI DA</b>		ISTRUMENTO (ATTO PUBBLICO) del 28/08/1974 Voltura n . 5222 .1/1974 in atti dal 23/05/1991 Repertorio n .: 10491 Rogante: DILIBERTO S Sede: CALTANISSETTA	
Registrazione: UR Sede: CALTANISSETTA n: 3968 del 06/09/1974			

 Rilasciata da: **Servizio Telematico**

# Visura per immobile

## Situazione degli atti informatizzati al 30/11/2010

<b>Dati della richiesta</b>	<b>Comune di CALTANISSETTA ( Codice: B429)</b>
	<b>Provincia di CALTANISSETTA</b>
<b>Catasto Terreni</b>	<b>Foglio: 83 Particella: 476</b>

**Immobile**

N.	DATI IDENTIFICATIVI			DATI CLASSAMENTO					DATI DERIVANTI DA	
	Foglio	Particella	Sub	Porz	Qualità Classe	Superficie(m <sup>2</sup> )	Deduz	Reddito		
						ha are ca			Dominicale	Agrario
1	83	476		-	ULIVETO 2	48 88		Euro 27,77	Euro 17,67	Tabella di variazione del 09/03/2007 n . 6736 .1/2007 in atti dal 09/03/2007 (protocollo n . CL0030929) TRASMISSIONE DATI AI SENSI DEL DECRETO 262 DEL 3 OTTOBRE 2006
<b>Notifica</b>					<b>Partita</b>					
<b>Annotazioni</b>		VARIAZIONE COLTURALE EX D.L. N. 262/06 - QUALITA` DICHIARATA O PARIFICATA A COLTURA PRESENTE NEL QUADRO TARIFFARIO								

**INTESTATO**

N.	DATI ANAGRAFICI	CODICE FISCALE	DIRITTI E ONERI REALI
1	SCARPULLA Calogero nato a CALTANISSETTA il 02/12/1940	SCRCGR40T02B429N*	(1) Proprieta` per 1000/1000
<b>DATI DERIVANTI DA</b>		del 04/12/2002 n. 5980.1/2002 in atti dal 04/12/2002 (protocollo n. 155175)	

 Rilasciata da: **Servizio Telematico**

DITTA 330-A

# Visura per immobile

## Situazione degli atti informatizzati al 30/11/2010

<b>Dati della richiesta</b>	<b>Comune di CALTANISSETTA ( Codice: B429)</b>
	<b>Provincia di CALTANISSETTA</b>
<b>Catasto Terreni</b>	<b>Foglio: 83 Particella: 163</b>

**Immobile**

N.	DATI IDENTIFICATIVI			DATI CLASSAMENTO						DATI DERIVANTI DA			
	Foglio	Particella	Sub	Porz	Qualità Classe		Superficie(m <sup>2</sup> )		Deduz		Reddito		
							ha	are			ca	Dominicale	Agrario
1	83	163		AA	SEMINATIVO	2	2	64	70		Euro 136,71	Euro 41,01	Tabella di variazione del 09/03/2007 n . 6714 .1/2007 in atti dal 09/03/2007 (protocollo n . CL0030904) <b>TRASMISSIONE DATI AI SENSI DEL DECRETO 262 DEL 3 OTTOBRE 2006</b>
				AB	ULIVETO	2		57	00		Euro 32,38	Euro 20,61	

<b>Notifica</b>		<b>Partita</b>	
<b>Annotazioni</b>	VARIAZIONE COLTURALE EX D.L. N. 262/06 - QUALITA' DICHIARATA O PARIFICATA A COLTURA PRESENTE NEL QUADRO TARIFFARIO		

**INTESTATO**

N.	DATI ANAGRAFICI	CODICE FISCALE	DIRITTI E ONERI REALI
1	SCARPULLA Calogero nato a CALTANISSETTA il 17/03/1941	SCRCGR41C17B429S*	(1) Proprieta` per 1000/1000

 Rilasciata da: **Servizio Telematico**

DITTA 331



## Visura per immobile

### Situazione degli atti informatizzati al 30/11/2010

<b>Dati della richiesta</b>	<b>Comune di CALTANISSETTA ( Codice: B429)</b>
	<b>Provincia di CALTANISSETTA</b>
<b>Catasto Terreni</b>	<b>Foglio: 83 Particella: 460</b>

**Area di enti urbani e promiscui**

N.	DATI IDENTIFICATIVI			DATI CLASSAMENTO					DATI DERIVANTI DA		
	Foglio	Particella	Sub	Porz	Qualità Classe	Superficie(m <sup>2</sup> ) ha are ca	Deduz	Reddito			
								Dominicale	Agrario		
1	83	460		-	ENTE URBANO	05 95					<b>Tipo mappale del 29/05/2001 n . 1712 .1/2001 in atti dal 29/05/2001 (protocollo n . 80880)</b>
<b>Notifica</b>						<b>Partita</b>	1				
<b>Annotazioni</b>				SR							

 Rilasciata da: **Servizio Telematico**

**Dati della richiesta**

Catasto: FABBRICATI

Comune: CALTANISSETTA (B429) (CL)

Foglio: 83

Particella: 460

Elenco Unità Immobiliari Individuate											
N.	Foglio	Particella	Sub	Z.C.	Categoria	Classe	Consistenza	Partita	Rendita(Euro)	Rendita(Lire)	Indirizzo
1	83	460		2	A/3	1	6 vani		260,29	504.000	CONTRADA XIRBI, SN Piano T

# Visura per immobile

## Situazione degli atti informatizzati al 30/11/2010

<b>Dati della richiesta</b>	<b>Comune di CALTANISSETTA ( Codice: B429)</b>
	<b>Provincia di CALTANISSETTA</b>
<b>Catasto Fabbricati</b>	<b>Foglio: 83 Particella: 460</b>

**Unità immobiliare**

N.	DATI IDENTIFICATIVI				DATI DI CLASSAMENTO							DATI DERIVANTI DA
	Sezione Urbana	Foglio	Particella	Sub	Zona Cens.	Micro Zona	Categoria	Classe	Consistenza		Rendita	
1		83	460		2		A/3	1	6 vani		Euro 260,29	COSTITUZIONE del 19/04/2010 n . 1339 .1/2010 in atti dal 19/04/2010 (protocollo n . CL0058434) COSTITUZIONE
<b>Indirizzo</b>				CONTRADA XIRBI n. SN piano: T;								
<b>Annotazioni</b>				classamento e rendita proposti (D.M. 701/94)								

**INTESTATI**

N.	DATI ANAGRAFICI	CODICE FISCALE	DIRITTI E ONERI REALI
1	LACAGNINA Giuseppina nata a CALTANISSETTA il 20/03/1951	LCGGPP51C60B429A*	(1) Proprieta` per 1/2
2	SCARFIA Michele nato a CALTANISSETTA il 24/09/1940	SCRMHL40P24B429O*	(1) Proprieta` per 1/2
<b>DATI DERIVANTI DA</b>		COSTITUZIONE del 19/04/2010 n. 1339.1/2010 in atti dal 19/04/2010 (protocollo n. CL0058434) COSTITUZIONE	

 Rilasciata da: **Servizio Telematico**

## Visura per immobile

### Situazione degli atti informatizzati al 30/11/2010

<b>Dati della richiesta</b>	<b>Comune di CALTANISSETTA ( Codice: B429)</b>
	<b>Provincia di CALTANISSETTA</b>
<b>Catasto Terreni</b>	<b>Foglio: 83 Particella: 459</b>

**Immobile**

N.	DATI IDENTIFICATIVI			DATI CLASSAMENTO						DATI DERIVANTI DA
	Foglio	Particella	Sub	Porz	Qualità Classe	Superficie(m <sup>2</sup> )	Deduz	Reddito		
						ha are ca		Dominicale	Agrario	
1	83	459		AA	ULIVETO 2	19 00		Euro 10,79	Euro 6,87	<b>Tabella di variazione del 09/03/2007 n . 6733 .1/2007 in atti dal 09/03/2007 (protocollo n . CL0030926)</b> <b>TRASMISSIONE DATI AI SENSI DEL DECRETO 262 DEL 3 OTTOBRE 2006</b>
				AB	SEMINATIVO 2	10 85		Euro 5,60	Euro 1,68	
<b>Notifica</b>							<b>Partita</b>			
<b>Annotazioni</b>	VARIAZIONE COLTURALE EX D.L. N. 262/06 - QUALITA' DICHIARATA O PARIFICATA A COLTURA PRESENTE NEL QUADRO TARIFFARIO									

**INTESTATI**

N.	DATI ANAGRAFICI	CODICE FISCALE	DIRITTI E ONERI REALI
1	LACAGNINA Giuseppina nata a CALTANISSETTA il 20/03/1951	LCGGPP51C60B429A*	(1) Proprieta` per 1/2
2	SCARFIA Michele nato a CALTANISSETTA il 24/09/1940	SCRMHL40P24B429O*	(1) Proprieta` per 1/2
<b>DATI DERIVANTI DA</b>	del 29/05/2001 n. 1712.1/2001 in atti dal 29/05/2001 (protocollo n. 80880)		

 Rilasciata da: **Servizio Telematico**

DITTA 332

# Visura per immobile

## Situazione degli atti informatizzati al 30/11/2010

<b>Dati della richiesta</b>	<b>Comune di CALTANISSETTA ( Codice: B429)</b>
	<b>Provincia di CALTANISSETTA</b>
<b>Catasto Terreni</b>	<b>Foglio: 83 Particella: 113</b>

**Immobile**

N.	DATI IDENTIFICATIVI			DATI CLASSAMENTO					DATI DERIVANTI DA		
	Foglio	Particella	Sub	Porz	Qualità Classe	Superficie(m <sup>2</sup> )		Deduz	Reddito		
						ha	are ca		Dominicale	Agrario	
1	83	113		-	SEMINATIVO 2	1	55	00	Euro 80,05 L. 155.000	Euro 24,02 L. 46.500	<b>FRAZIONAMENTO del 30/12/1988 n . 639 .12/1988 in atti dal 13/08/1990 DV .697/86</b>
<b>Notifica</b>					<b>Partita</b>						

**INTESTATI**

N.	DATI ANAGRAFICI	CODICE FISCALE	DIRITTI E ONERI REALI
1	LACAGNINA Salvatore nato a CALTANISSETTA il 15/11/1947	LCGSVT47S15B429N*	(1) Proprieta` per 11/36 in regime di comunione dei beni con MILIA ROSALIA
2	MILIA Rosalia nata a CALTANISSETTA il 22/01/1953	MLIRSL53A62B429T*	(1) Proprieta` per 25/36 in regime di comunione dei beni con LACAGNINA SALVATORE
<b>DATI DERIVANTI DA</b>		RETTIFICA DI INTESTAZIONE ALL'ATTUALITA' del 17/02/2006 Voltura n . 1324 .1/2006 in atti dal 17/02/2006 (protocollo n . CL0011204) Repertorio n .: 13187 Rogante: SEMINATORE Sede: CALTANISSETTA CONTROLLO ESITI 1268/04	

 Rilasciata da: **Servizio Telematico**

DITTA 333

# Visura per immobile

## Situazione degli atti informatizzati al 30/11/2010

<b>Dati della richiesta</b>	<b>Comune di CALTANISSETTA ( Codice: B429)</b>
	<b>Provincia di CALTANISSETTA</b>
<b>Catasto Terreni</b>	<b>Foglio: 83 Particella: 354</b>

**Immobile**

N.	DATI IDENTIFICATIVI			DATI CLASSAMENTO					DATI DERIVANTI DA	
	Foglio	Particella	Sub	Porz	Qualità Classe	Superficie(m²) ha are ca	Deduz	Reddito		
1	83	354		-	SEMINATIVO 2	21 56		Dominicale Euro 11,13 L. 21.560	Agrario Euro 3,34 L. 6.468	FRAZIONAMENTO del 21/12/1992 n . 41075 .1/1992 in atti dal 21/02/1996
Notifica					Partita	30699				

**INTESTATO**

N.	DATI ANAGRAFICI	CODICE FISCALE	DIRITTI E ONERI REALI
1	COSENTINO Michele nato a CALTANISSETTA il 24/02/1948	CSNMHL48B24B4290*	(1) Proprieta` per 1000/1000

 Rilasciata da: **Servizio Telematico**



## Visura per immobile

### Situazione degli atti informatizzati al 30/11/2010

<b>Dati della richiesta</b>	<b>Comune di CALTANISSETTA ( Codice: B429)</b>
	<b>Provincia di CALTANISSETTA</b>
<b>Catasto Terreni</b>	<b>Foglio: 83 Particella: 474</b>

**Immobile**

N.	DATI IDENTIFICATIVI			DATI CLASSAMENTO					DATI DERIVANTI DA			
	Foglio	Particella	Sub	Porz	Qualità Classe	Superficie(m²)		Deduz		Reddito		
						ha	are ca			Dominicale	Agrario	
1	83	474		-	SEMINATIVO 2	1	95	74		Euro 101,09	Euro 30,33	Tipo mappale del 04/11/2002 n . 4040 .1/2002 in atti dal 04/11/2002 (protocollo n . 139237)
<b>Notifica</b>					<b>Partita</b>							

**INTESTATO**

N.	DATI ANAGRAFICI	CODICE FISCALE	DIRITTI E ONERI REALI
1	COSENTINO Michele nato a CALTANISSETTA il 24/02/1948	CSNMHL48B24B4290*	(1) Proprieta` per 1000/1000
<b>DATI DERIVANTI DA</b>		del 04/11/2002 n. 4040.1/2002 in atti dal 04/11/2002 (protocollo n. 139237)	

 Rilasciata da: **Servizio Telematico**

DITTA 334

# Visura per immobile

## Situazione degli atti informatizzati al 30/11/2010

<b>Dati della richiesta</b>	<b>Comune di CALTANISSETTA ( Codice: B429)</b>
	<b>Provincia di CALTANISSETTA</b>
<b>Catasto Terreni</b>	<b>Foglio: 83 Particella: 346</b>

**Immobile**

N.	DATI IDENTIFICATIVI			DATI CLASSAMENTO						DATI DERIVANTI DA		
	Foglio	Particella	Sub	Porz	Qualità Classe	Superficie(m <sup>2</sup> )			Deduz		Reddito	
						ha	are	ca			Dominicale	Agrario
<b>1</b>	<b>83</b>	<b>346</b>		-	<b>SEMINATIVO 2</b>	<b>4</b>	<b>24</b>	<b>71</b>		<b>Euro 219,34</b> <b>L. 424.710</b>	<b>Euro 65,80</b> <b>L. 127.413</b>	<b>FRAZIONAMENTO del 21/12/1992 n . 41075 .1/1992 in atti dal 21/02/1996</b>
<b>Notifica</b>				<b>Partita</b>								

**INTESTATI**

N.	DATI ANAGRAFICI	CODICE FISCALE	DIRITTI E ONERI REALI
1	SCARPULLA Angelo nato a CALTANISSETTA il 17/07/1947	SCRNGL47L17B429C*	(2) Nuda proprieta` per 1/2
2	SCARPULLA Angelo nato a CALTANISSETTA il 17/07/1947	SCRNGL47L17B429C*	(1) Proprieta` per 1/2
3	SCARPULLA Concetta nata a CALTANISSETTA il 23/06/1930	SCRCT30H63B429O*	(8) Usufrutto per 1/2
<b>DATI DERIVANTI DA</b>		RICONGIUNGIMENTO DI USUFRUTTO del 03/05/2010 n. 8954.1/2010 in atti dal 20/09/2010 (protocollo n. CL0132528) RICONGIUNGIMENTO DI USUFRUTTO	

 Rilasciata da: **Servizio Telematico**

# Visura per immobile

## Situazione degli atti informatizzati al 30/11/2010

<b>Dati della richiesta</b>	<b>Comune di CALTANISSETTA ( Codice: B429)</b>
	<b>Provincia di CALTANISSETTA</b>
<b>Catasto Terreni</b>	<b>Foglio: 83 Particella: 347</b>

**Immobile**

N.	DATI IDENTIFICATIVI			DATI CLASSAMENTO					DATI DERIVANTI DA	
	Foglio	Particella	Sub	Porz	Qualità Classe	Superficie(m <sup>2</sup> ) ha are ca	Deduz	Reddito		
1	83	347		-	SEMINATIVO 2	04 89		Euro 2,53 L. 4.890	Euro 0,76 L. 1.467	<b>FRAZIONAMENTO del 21/12/1992 n . 41075 .1/1992 in atti dal 21/02/1996</b>
<b>Notifica</b>					<b>Partita</b>					

**INTESTATI**

N.	DATI ANAGRAFICI	CODICE FISCALE	DIRITTI E ONERI REALI
1	SCARPULLA Angelo nato a CALTANISSETTA il 17/07/1947	SCRNGL47L17B429C*	(2) Nuda proprieta` per 1/2
2	SCARPULLA Angelo nato a CALTANISSETTA il 17/07/1947	SCRNGL47L17B429C*	(1) Proprieta` per 1/2
3	SCARPULLA Concetta nata a CALTANISSETTA il 23/06/1930	SCRCCT30H63B429O*	(8) Usufrutto per 1/2
<b>DATI DERIVANTI DA</b>		RICONGIUNGIMENTO DI USUFRUTTO del 03/05/2010 n. 8954.1/2010 in atti dal 20/09/2010 (protocollo n. CL0132528) RICONGIUNGIMENTO DI USUFRUTTO	

 Rilasciata da: **Servizio Telematico**

# Visura per immobile

## Situazione degli atti informatizzati al 30/11/2010

<b>Dati della richiesta</b>	<b>Comune di CALTANISSETTA ( Codice: B429)</b>
	<b>Provincia di CALTANISSETTA</b>
<b>Catasto Terreni</b>	<b>Foglio: 83 Particella: 348</b>

**Immobile**

N.	DATI IDENTIFICATIVI			DATI CLASSAMENTO					DATI DERIVANTI DA	
	Foglio	Particella	Sub	Porz	Qualità Classe	Superficie(m²)	Deduz	Reddito		
						ha are ca		Dominicale		Agrario
1	83	348		-	SEMINATIVO 2	02 40		Euro 1,24 L. 2.400	Euro 0,37 L. 720	<b>FRAZIONAMENTO del 21/12/1992 n . 41075 .1/1992 in atti dal 21/02/1996</b>
<b>Notifica</b>					<b>Partita</b>					

**INTESTATI**

N.	DATI ANAGRAFICI	CODICE FISCALE	DIRITTI E ONERI REALI
1	SCARPULLA Angelo nato a CALTANISSETTA il 17/07/1947	SCRNGL47L17B429C*	(2) Nuda proprieta` per 1/2
2	SCARPULLA Angelo nato a CALTANISSETTA il 17/07/1947	SCRNGL47L17B429C*	(1) Proprieta` per 1/2
3	SCARPULLA Concetta nata a CALTANISSETTA il 23/06/1930	SCRCCT30H63B429O*	(8) Usufrutto per 1/2
<b>DATI DERIVANTI DA</b>		RICONGIUNGIMENTO DI USUFRUTTO del 03/05/2010 n. 8954.1/2010 in atti dal 20/09/2010 (protocollo n. CL0132528) RICONGIUNGIMENTO DI USUFRUTTO	

 Rilasciata da: **Servizio Telematico**