

S.p.A.

DIREZIONE CENTRALE PROGRAMMAZIONE PROGETTAZIONE

PA 12/09

CORRIDOIO PLURIMODALE TIRRENICO - NORD EUROPA

ITINERARIO AGRIGENTO - CALTANISSETTA - A19

S.S. N° 640 "DI PORTO EMPEDOCLE"

AMMODERNAMENTO E ADEGUAMENTO ALLA CAT. B DEL D.M. 5.11.2001

Dal km 44+000 allo svincolo con l'A19

PROGETTO DEFINITIVO

Contraente Generale:



ESPROPRI - OCCUPAZIONE TEMPORANEA - SERVITU' GENERALE

SCHEDE VISURE CATASTALI

COMUNE DI CALTANISSETTA (CL) 6/9

Codice Unico Progetto (CUP) : F91B09000070001

Codice Elaborato:

PA12\_09 - E 0 0 0 G E 2 1 7 A F 0 1 Z S H 0 0 7 B

Scala:

F						
E						
D						
C						
B	Luglio 2011	Revisione a seguito di incontri con il Committente	F. CARLI	V. PISCITELLI	M. LITI	P. PAGLINI
A	Aprile 2011	EMISSIONE	F. CARLI	V. PISCITELLI	M. LITI	P. PAGLINI
REV.	DATA	DESCRIZIONE	REDATTO	VERIFICATO	APPROVATO	AUTORIZZATO

Responsabile del procedimento: Ing. MAURIZIO ARAMINI

Il Progettista:



Il Consulente Specialista:



Il Geologo:



Il Coordinatore per la sicurezza in fase di progetto :



Direttore dei lavori:



**DITTA 511**

## Visura per immobile

### Situazione degli atti informatizzati al 08/03/2011

<b>Dati della richiesta</b>	<b>Comune di CALTANISSETTA ( Codice: B429)</b>
	<b>Provincia di CALTANISSETTA</b>
<b>Catasto Terreni</b>	<b>Foglio: 240 Particella: 160</b>

**Area di enti urbani e promiscui**

N.	DATI IDENTIFICATIVI			DATI CLASSAMENTO					DATI DERIVANTI DA	
	Foglio	Particella	Sub	Porz	Qualità Classe	Superficie(m <sup>2</sup> )	Deduz	Reddito		
						ha are ca			Dominicale	Agrario
<b>1</b>	<b>240</b>	<b>160</b>		-	<b>ENTE URBANO</b>	<b>00 20</b>				<b>Tipo mappale del 13/12/2007 n . 139901 .1/2007 in atti dal 13/12/2007 (protocollo n . CL0139901)</b>
<b>Notifica</b>					<b>Partita</b>		1			

 Rilasciata da: **Servizio Telematico**

## Visura per immobile

### Situazione degli atti informatizzati al 08/03/2011

<b>Dati della richiesta</b>	<b>Comune di CALTANISSETTA ( Codice: B429)</b>
<b>Catasto Fabbricati</b>	<b>Provincia di CALTANISSETTA</b>
	<b>Foglio: 240 Particella: 160</b>

**Unità immobiliare**

N.	DATI IDENTIFICATIVI				DATI DI CLASSAMENTO							DATI DERIVANTI DA
	Sezione Urbana	Foglio	Particella	Sub	Zona Cens.	Micro Zona	Categoria	Classe	Consistenza	Rendita		
1		240	160		2		C/2	2	14 m <sup>2</sup>		<b>Euro 41,94</b>	VARIAZIONE TOPONOMASTICA del 15/12/2009 n . 7963 .1/2009 in atti dal 15/12/2009 (protocollo n . CL0177926) VARIAZIONE DI TOPONOMASTICA
<b>Indirizzo</b>		STRADA STATALE 640 SNC piano: T;										
<b>Annotazioni</b>		Classamento e rendita validati (D.M. 701/94)										

**INTESTATI**

N.	DATI ANAGRAFICI	CODICE FISCALE	DIRITTI E ONERI REALI
1	ANAS S.P.A con sede in ROMA	02133681003	(7) Uso
2	DEMANIO DELLO STATO RAMO STRADE con sede in ROMA	80193210582*	(1) Proprieta` per 1000/1000 RIS1 -DITTA PRIVA DI TITOLO LEGALE RESO PUBBLICO
<b>DATI DERIVANTI DA</b>		COSTITUZIONE del 18/03/2008 n. 350.1/2008 in atti dal 18/03/2008 (protocollo n. CL0030493) COSTITUZIONE	

 Rilasciata da: **Servizio Telematico**

## Visura per immobile

### Situazione degli atti informatizzati al 08/03/2011

<b>Dati della richiesta</b>	<b>Comune di CALTANISSETTA ( Codice: B429)</b>
	<b>Provincia di CALTANISSETTA</b>
<b>Catasto Terreni</b>	<b>Foglio: 240 Particella: 161</b>

**Area di enti urbani e promiscui**

N.	DATI IDENTIFICATIVI			DATI CLASSAMENTO					DATI DERIVANTI DA	
	Foglio	Particella	Sub	Porz	Qualità Classe	Superficie(m <sup>2</sup> )	Deduz	Reddito		
						ha are ca			Dominicale	Agrario
<b>1</b>	<b>240</b>	<b>161</b>		-	<b>ENTE URBANO</b>	<b>00 02</b>				<b>Tipo mappale del 13/12/2007 n . 139901 .1/2007 in atti dal 13/12/2007 (protocollo n . CL0139901)</b>
<b>Notifica</b>						<b>Partita</b>	1			

 Rilasciata da: **Servizio Telematico**

# Visura per immobile

## Situazione degli atti informatizzati al 08/03/2011

<b>Dati della richiesta</b>	<b>Comune di CALTANISSETTA ( Codice: B429)</b>
<b>Catasto Fabbricati</b>	<b>Provincia di CALTANISSETTA</b>
	<b>Foglio: 240 Particella: 161</b>

**Unità immobiliare**

N.	DATI IDENTIFICATIVI				DATI DI CLASSAMENTO							DATI DERIVANTI DA
	Sezione Urbana	Foglio	Particella	Sub	Zona Cens.	Micro Zona	Categoria	Classe	Consistenza		Rendita	
1		240	161		2		C/2	2	1 m <sup>2</sup>		<b>Euro 3,00</b>	VARIAZIONE TOPONOMASTICA del 15/12/2009 n . 7964 .1/2009 in atti dal 15/12/2009 (protocollo n . CL0177927) VARIAZIONE DI TOPONOMASTICA
<b>Indirizzo</b>				STRADA STATALE 640 SNC piano: T;								
<b>Annotazioni</b>				Classamento e rendita validati (D.M. 701/94)								

**INTESTATI**

N.	DATI ANAGRAFICI	CODICE FISCALE	DIRITTI E ONERI REALI
1	ANAS S.P.A con sede in ROMA	02133681003	(7) Uso
2	DEMANIO DELLO STATO RAMO STRADE con sede in ROMA	80193210582*	(1) Proprieta` per 1000/1000 RIS1 -DITTA PRIVA DI TITOLO LEGALE RESO PUBBLICO
<b>DATI DERIVANTI DA</b>		COSTITUZIONE del 18/03/2008 n. 350.1/2008 in atti dal 18/03/2008 (protocollo n. CL0030493) COSTITUZIONE	

 Rilasciata da: **Servizio Telematico**

**DI TTA 512**

## Visura per immobile

### Situazione degli atti informatizzati al 09/03/2011

<b>Dati della richiesta</b>	<b>Comune di CALTANISSETTA ( Codice: B429)</b>
	<b>Provincia di CALTANISSETTA</b>
<b>Catasto Terreni</b>	<b>Foglio: 155 Particella: 1028</b>

**Area di enti urbani e promiscui**

N.	DATI IDENTIFICATIVI			DATI CLASSAMENTO					DATI DERIVANTI DA	
	Foglio	Particella	Sub	Porz	Qualità Classe	Superficie(m <sup>2</sup> ) ha are ca	Deduz	Reddito		
								Dominicale	Agrario	
1	155	1028		-	ENTE URBANO	00 45				Tipo mappale del 06/03/2009 n . 24579 .1/2009 in atti dal 06/03/2009 (protocollo n . CL0024579)
<b>Notifica</b>						<b>Partita</b>	1			

 Rilasciata da: **Servizio Telematico**



## Visura per immobile

### Situazione degli atti informatizzati al 09/03/2011

<b>Dati della richiesta</b>	<b>Comune di CALTANISSETTA ( Codice: B429)</b>
	<b>Provincia di CALTANISSETTA</b>
<b>Catasto Fabbricati</b>	<b>Foglio: 155 Particella: 1028</b>

**Unità immobiliare**

N.	DATI IDENTIFICATIVI				DATI DI CLASSAMENTO							DATI DERIVANTI DA
	Sezione Urbana	Foglio	Particella	Sub	Zona Cens.	Micro Zona	Categoria	Classe	Consistenza		Rendita	
1		155	1028		2		C/2	2	21 m <sup>2</sup>		<b>Euro 62,90</b>	VARIAZIONE NEL CLASSAMENTO del 11/03/2010 n . 1456 .1/2010 in atti dal 11/03/2010 (protocollo n . CL0039783) VARIAZIONE DI CLASSAMENTO
<b>Indirizzo</b>				CONTRADA FAVARELLA SNC piano: T;								
<b>Annotazioni</b>				classamento e rendita non rettificati entro dodici mesi dalla data di iscrizione in atti della dichiarazione (D.M. 701/94)								

**INTESTATO**

N.	DATI ANAGRAFICI	CODICE FISCALE	DIRITTI E ONERI REALI
1	AMBRA Salvatrice nata a CALTANISSETTA il 08/02/1926	MBRSVT26B48B429L*	(1) Proprieta` per 1/1
<b>DATI DERIVANTI DA</b>		COSTITUZIONE del 11/03/2009 n. 423.1/2009 in atti dal 11/03/2009 (protocollo n. CL0026254) COSTITUZIONE	

 Rilasciata da: **Servizio Telematico**

**DI TTA 513**

# Visura per immobile

## Situazione degli atti informatizzati al 21/03/2011

<b>Dati della richiesta</b>	<b>Comune di CALTANISSETTA ( Codice: B429)</b>
	<b>Provincia di CALTANISSETTA</b>
<b>Catasto Terreni</b>	<b>Foglio: 160 Particella: 341</b>

**Immobile**

N.	DATI IDENTIFICATIVI			DATI CLASSAMENTO						DATI DERIVANTI DA		
	Foglio	Particella	Sub	Porz	Qualità Classe		Superficie(m <sup>2</sup> )		Deduz		Reddito	
							ha	are ca			Dominicale	Agrario
1	160	341		AA	MANDORL ETO	2	06	56		Euro 5,08	Euro 2,54	Tabella di variazione del 12/12/2007 n . 37676 .1/2007 in atti dal 12/12/2007 (protocollo n . CL0173787) TRASMISSIONE DATI AGEA AI SENSI DEL DL 3 .10 .2006 N .262
				AB	ULIVETO	3	28	44		Euro 11,02	Euro 7,34	

<b>Notifica</b>		<b>Partita</b>	
<b>Annotazioni</b>	VARIATIONE COLTURALE ESEGUITA AI SENSI DEL DL 3 .10 .2006 N . 262 , CONVERTITO CON MODIFICAZIONI NELLA LEGGE 24 .11 .2006 N . 286 (ANNO 2007) - QUALITA` DICHIARATA O PARIFICATA A COLTURA PRESENTE NEL QUADRO TARIFFARIO DEL COMUNE		

**INTESTATO**

N.	DATI ANAGRAFICI	CODICE FISCALE	DIRITTI E ONERI REALI
1	CALLARI Angela nata a SAN CATALDO il 26/09/1927	CLLNGI27P66H792D*	(1) Proprieta` per 1000/1000
<b>DATI DERIVANTI DA</b>	ISTRUMENTO (ATTO PUBBLICO) del 26/11/1976 Voltura n . 4 .2/1977 in atti dal 13/01/1999 Repertorio n .: 18646 Rogante: LA SPINA Registrazione: UR Sede: CALTANISSETTA n: 4862 del 06/12/1976		

 Rilasciata da: **Servizio Telematico**

**DITTA 514**

## Visura per immobile

### Situazione degli atti informatizzati al 21/03/2011

<b>Dati della richiesta</b>	<b>Comune di CALTANISSETTA ( Codice: B429)</b>
	<b>Provincia di CALTANISSETTA</b>
<b>Catasto Terreni</b>	<b>Foglio: 241 Particella: 233</b>

**Area di enti urbani e promiscui**

N.	DATI IDENTIFICATIVI			DATI CLASSAMENTO					DATI DERIVANTI DA		
	Foglio	Particella	Sub	Porz	Qualità Classe	Superficie(m <sup>2</sup> )	Deduz	Reddito			
						ha are ca			Dominicale	Agrario	
1	241	233		-	ENTE URBANO	00 20					<b>Tabella di variazione del 20/03/2003 n . 2399 .1/2003 in atti dal 20/03/2003 (protocollo n . 41997)</b>
<b>Notifica</b>						<b>Partita</b>	1				
<b>Annotazioni</b>	SR - par.la generata da tipo di fraz. valido ai soli fini ultimo comma art.18 legge 47/85										

 Rilasciata da: **Servizio Telematico**

## Visura per immobile

### Situazione degli atti informatizzati al 21/03/2011

<b>Dati della richiesta</b>	<b>Comune di CALTANISSETTA ( Codice: B429)</b>
<b>Catasto Fabbricati</b>	<b>Provincia di CALTANISSETTA</b>
	<b>Foglio: 241 Particella: 233</b>

**Unità immobiliare**

N.	DATI IDENTIFICATIVI				DATI DI CLASSAMENTO							DATI DERIVANTI DA	
	Sezione Urbana	Foglio	Particella	Sub	Zona Cens.	Micro Zona	Categoria	Classe	Consistenza		Rendita		
1		241	233		2		D/1					<b>Euro 50,00</b>	VARIAZIONE NEL CLASSAMENTO del 08/04/2003 n . 1426 .1/2003 in atti dal 08/04/2003 (protocollo n . 52590) VARIAZIONE DI CLASSAMENTO
<b>Indirizzo</b>		CONTRADA GROTTAROSSA SNC piano: T;											
<b>Notifica</b>	CL0046774/2004				<b>Partita</b>	-		<b>Mod.58</b>	51823				
<b>Annotazioni</b>		convalida alla rendita catastale proposta ai sensi del d.m.701/94 . controllo docfa circ.305t/96 r.c.n.d.119/2003											

**INTESTATI**

N.	DATI ANAGRAFICI	CODICE FISCALE	DIRITTI E ONERI REALI
1	CARLINO Diego nato a SERRADIFALCO il 02/03/1927	CRLDGI27C02I644G*	(1t) Proprieta` per l`area 1000/1000 (CONCEDENTE)
2	ENEL DISTRIBUZIONE S.P.A. con sede in ROMA	05779711000*	(1s) Proprieta` superficaria 1000/1000 PER IL FABBRICATO
<b>DATI DERIVANTI DA</b>		RETTIFICA DI INTESTAZIONE ALL'ATTUALITA' del 01/10/1999 n . 1577 .12/2005 in atti dal 15/03/2005 (protocollo n . CL0016382) Registrazione: UR Sede: ROMA n: 40171 del 06/10/1999 SCRIT .RA PRI .TA REP 8649 NOTAIO ATLANTE	

 Rilasciata da: **Servizio Telematico**

**DI TTA 668**

# Visura per immobile

## Situazione degli atti informatizzati al 22/04/2011

<b>Dati della richiesta</b>	<b>Comune di CALTANISSETTA ( Codice: B429)</b>
	<b>Provincia di CALTANISSETTA</b>
<b>Catasto Terreni</b>	<b>Foglio: 240 Particella: 14</b>

**Immobile**

N.	DATI IDENTIFICATIVI			DATI CLASSAMENTO						DATI DERIVANTI DA			
	Foglio	Particella	Sub	Porz	Qualità Classe		Superficie(m <sup>2</sup> )		Deduz		Reddito		
							ha	are ca			Dominicale	Agrario	
<b>1</b>	<b>240</b>	<b>14</b>		<b>A</b>	<b>PASCOLO</b>	<b>2</b>	<b>2</b>	<b>14</b>	<b>40</b>		<b>Euro 22,15</b> <b>L. 42.880</b>	<b>Euro 6,64</b> <b>L. 12.864</b>	<b>Tabella di variazione del 06/09/2000 n . 1769 .1/2000 in atti dal 07/09/2000 (protocollo n . 94251) V .Q .SENZA SOPRALLUOGO MOD .26 N .13992/96</b>
				<b>B</b>	<b>VIGNETO</b>	<b>1</b>			<b>38</b>	<b>00</b>		<b>Euro 54,95</b> <b>L. 106.400</b>	
<b>Notifica</b>								<b>Partita</b>					

**INTESTATI**

N.	DATI ANAGRAFICI	CODICE FISCALE	DIRITTI E ONERI REALI
1	CUCURULLO Antonio nato a CANICATTI il 25/07/1956	CCRNTN56L25B602K*	(1) Proprieta` per 1/2
2	CUCURULLO Salvatore nato a CANICATTI il 10/10/1945	CCRSVT45R10B602D*	(1) Proprieta` per 1/2
<b>DATI DERIVANTI DA</b>		DENUNZIA (NEI PASSAGGI PER CAUSA DI MORTE) del 17/07/1994 n. 652.1/1995 in atti dal 15/02/1995	

 Rilasciata da: **Servizio Telematico**



**DI TTA 670**

## Visura per immobile

### Situazione degli atti informatizzati al 27/04/2011

<b>Dati della richiesta</b>	<b>Comune di CALTANISSETTA ( Codice: B429)</b>
	<b>Provincia di CALTANISSETTA</b>
<b>Catasto Terreni</b>	<b>Foglio: 157 Particella: 228</b>

**Immobile**

N.	DATI IDENTIFICATIVI			DATI CLASSAMENTO					DATI DERIVANTI DA	
	Foglio	Particella	Sub	Porz	Qualità Classe	Superficie(m <sup>2</sup> )	Deduz	Reddito		
						ha are ca		Dominicale		Agrario
<b>1</b>	<b>157</b>	<b>228</b>		-	<b>SEMIN ARBOR 2</b>	<b>00 18</b>		<b>Euro 0,10 L. 189</b>	<b>Euro 0,03 L. 54</b>	<b>FRAZIONAMENTO n. 23774 in atti dal 26/06/1989</b>
<b>Notifica</b>					<b>Partita</b>	33098				

**INTESTATI**

N.	DATI ANAGRAFICI	CODICE FISCALE	DIRITTI E ONERI REALI
1	CAMPAGNA Antonina nata a RESUTTANO il 22/10/1922	CMPNNN22R62H245R*	(1) Proprieta` per 1/2
2	RUSSO Eugenio nato a CALTANISSETTA il 28/08/1923	RSSGNE23M28B429S*	(1) Proprieta` per 1/2
<b>DATI DERIVANTI DA</b>		ISTRUMENTO (ATTO PUBBLICO) del 08/10/1974 Voltura n . 586374 in atti dal 26/06/1989 Repertorio n .: 102492 Rogante: GIUSEPPE IELO Sede: CALTANISSETTA	
		Registrazione: UR Sede: CALTANISSETTA n: 4624 del 18/10/1974	

 Rilasciata da: **Servizio Telematico**

DITTA 672

## Visura per immobile

### Situazione degli atti informatizzati al 12/05/2011

<b>Dati della richiesta</b>	<b>Comune di CALTANISSETTA ( Codice: B429)</b>
	<b>Provincia di CALTANISSETTA</b>
<b>Catasto Terreni</b>	<b>Foglio: 85 Particella: 189</b>

**Immobile**

N.	DATI IDENTIFICATIVI			DATI CLASSAMENTO					DATI DERIVANTI DA	
	Foglio	Particella	Sub	Porz	Qualità Classe	Superficie(m <sup>2</sup> )	Deduz	Reddito		
						ha are ca		Dominicale		Agrario
1	85	189		-	SEMINATIVO 4	59 00		Euro 9,14 L. 17.700	Euro 2,44 L. 4.720	<b>FRAZIONAMENTO del 13/05/1994 n . 18 .1/1995 in atti dal 23/05/1995 D .V . 242/82</b>
<b>Notifica</b>					<b>Partita</b>					

**INTESTATI**

N.	DATI ANAGRAFICI	CODICE FISCALE	DIRITTI E ONERI REALI
1	AMICO Salvatore nato a CALTANISSETTA il 27/12/1960	MCASVT60T27B429T*	(1) Proprieta` per 1/2 in regime di comunione dei beni con MARROCCO GIUSEPPA
2	MARROCCO Giuseppa nata a CALTANISSETTA il 28/09/1964	MRRGPP64P68B429R*	(1) Proprieta` per 1/2 in regime di comunione dei beni con AMICO SALVATORE
<b>DATI DERIVANTI DA</b>		ISTRUMENTO (ATTO PUBBLICO) del 25/02/2003 Trascrizione n . 4272 .1/2003 in atti dal 10/03/2003 Repertorio n .: 76668 Rogante: PILATO GIUSEPPE Sede: CALTANISSETTA	
		COMPRAVENDITA	

 Rilasciata da: **Servizio Telematico**

DITTA 673

# Visura per immobile

## Situazione degli atti informatizzati al 12/05/2011

<b>Dati della richiesta</b>	<b>Comune di CALTANISSETTA ( Codice: B429)</b>
	<b>Provincia di CALTANISSETTA</b>
<b>Catasto Terreni</b>	<b>Foglio: 85 Particella: 152</b>

**Immobile**

N.	DATI IDENTIFICATIVI			DATI CLASSAMENTO					DATI DERIVANTI DA	
	Foglio	Particella	Sub	Porz	Qualità Classe	Superficie(m <sup>2</sup> )	Deduz	Reddito		
						ha are ca		Dominicale		Agrario
<b>1</b>	<b>85</b>	<b>152</b>		-	<b>ULIVETO 3</b>	<b>03 40</b>		<b>Euro 1,32</b> <b>L. 2.550</b>	<b>Euro 0,88</b> <b>L. 1.700</b>	<b>FRAZIONAMENTO del 30/12/1988 n . 639 .4/1988 in atti dal 13/08/1990 DV .697/86</b>
<b>Notifica</b>					<b>Partita</b>					

**INTESTATI**

N.	DATI ANAGRAFICI	CODICE FISCALE	DIRITTI E ONERI REALI
1	GIGLIO Angela Maria nata a CALTANISSETTA il 20/12/1937	GGLNLM37T60B429S*	(1) Proprieta` per 1/3
2	GIGLIO Guido nato a CALTANISSETTA il 23/02/1929	GGLGDU29B23B429K*	(1) Proprieta` per 1/3
3	GIGLIO Ida nata a CALTANISSETTA il 14/10/1925	GGLDIA25R54B429I	(1) Proprieta` per 1/3
<b>DATI DERIVANTI DA</b>		DENUNZIA (NEI PASSAGGI PER CAUSA DI MORTE) del 14/03/2003 n . 3233 .1/2003 in atti dal 05/11/2003 (protocollo n . CL0130882) Registrazione: UU Sede: CALTANISSETTA Volume: 289 n: 958 del 10/09/2003 SUCCESSIONE DI GIGLIO MICHELE	

 Rilasciata da: **Servizio Telematico**

# Visura per immobile

## Situazione degli atti informatizzati al 12/05/2011

<b>Dati della richiesta</b>	<b>Comune di CALTANISSETTA ( Codice: B429)</b>
	<b>Provincia di CALTANISSETTA</b>
<b>Catasto Terreni</b>	<b>Foglio: 85 Particella: 176</b>

**Immobile**

N.	DATI IDENTIFICATIVI			DATI CLASSAMENTO					DATI DERIVANTI DA	
	Foglio	Particella	Sub	Porz	Qualità Classe	Superficie(m²)	Deduz	Reddito		
						ha are ca		Dominicale		Agrario
1	85	176		-	SEMINATIVO 4	03 00		Euro 0,46 L. 900	Euro 0,12 L. 240	<b>FRAZIONAMENTO del 30/12/1988 n . 639 .5/1988 in atti dal 13/08/1990 DV .697/86</b>
<b>Notifica</b>					<b>Partita</b>					

**INTESTATI**

N.	DATI ANAGRAFICI	CODICE FISCALE	DIRITTI E ONERI REALI
1	GIGLIO Angela Maria nata a CALTANISSETTA il 20/12/1937	GGLNLM37T60B429S*	(1) Proprieta` per 1/3
2	GIGLIO Guido nato a CALTANISSETTA il 23/02/1929	GGLGDU29B23B429K*	(1) Proprieta` per 1/3
3	GIGLIO Ida nata a CALTANISSETTA il 14/10/1925	GGLDIA25R54B429I	(1) Proprieta` per 1/3
<b>DATI DERIVANTI DA</b>		DENUNZIA (NEI PASSAGGI PER CAUSA DI MORTE) del 14/03/2003 n . 3233 .1/2003 in atti dal 05/11/2003 (protocollo n . CL0130882) Registrazione: UU Sede: CALTANISSETTA Volume: 289 n: 958 del 10/09/2003 SUCCESSIONE DI GIGLIO MICHELE	

 Rilasciata da: **Servizio Telematico**

# Visura per immobile

## Situazione degli atti informatizzati al 12/05/2011

<b>Dati della richiesta</b>	<b>Comune di CALTANISSETTA ( Codice: B429)</b>
	<b>Provincia di CALTANISSETTA</b>
<b>Catasto Terreni</b>	<b>Foglio: 85 Particella: 332</b>

**Immobile**

N.	DATI IDENTIFICATIVI			DATI CLASSAMENTO					DATI DERIVANTI DA	
	Foglio	Particella	Sub	Porz	Qualità Classe	Superficie(m²)	Deduz	Reddito		
						ha are ca		Dominicale		Agrario
1	85	332		-	SEMINATIVO 4	03 50		Euro 0,54 L. 1.050	Euro 0,14 L. 280	<b>FRAZIONAMENTO del 30/12/1988 n . 639 .5/1988 in atti dal 13/08/1990 DV .697/86</b>
<b>Notifica</b>					<b>Partita</b>					

**INTESTATI**

N.	DATI ANAGRAFICI	CODICE FISCALE	DIRITTI E ONERI REALI
1	GIGLIO Angela Maria nata a CALTANISSETTA il 20/12/1937	GGLNLM37T60B429S*	(1) Proprieta` per 1/3
2	GIGLIO Guido nato a CALTANISSETTA il 23/02/1929	GGLGDU29B23B429K*	(1) Proprieta` per 1/3
3	GIGLIO Ida nata a CALTANISSETTA il 14/10/1925	GGLDIA25R54B429I	(1) Proprieta` per 1/3
<b>DATI DERIVANTI DA</b>		DENUNZIA (NEI PASSAGGI PER CAUSA DI MORTE) del 14/03/2003 n . 3233 .1/2003 in atti dal 05/11/2003 (protocollo n . CL0130882) Registrazione: UU Sede: CALTANISSETTA Volume: 289 n: 958 del 10/09/2003 SUCCESSIONE DI GIGLIO MICHELE	

 Rilasciata da: **Servizio Telematico**



# Visura per immobile

## Situazione degli atti informatizzati al 12/05/2011

<b>Dati della richiesta</b>	<b>Comune di CALTANISSETTA ( Codice: B429)</b>
	<b>Provincia di CALTANISSETTA</b>
<b>Catasto Terreni</b>	<b>Foglio: 85 Particella: 75</b>

**Immobile**

N.	DATI IDENTIFICATIVI			DATI CLASSAMENTO					DATI DERIVANTI DA	
	Foglio	Particella	Sub	Porz	Qualità Classe	Superficie(m <sup>2</sup> ) ha are ca	Deduz	Reddito		
1	85	75		-	SEMINATIVO 4	22 10		Euro 3,42 L. 6.630	Euro 0,91 L. 1.768	<b>FRAZIONAMENTO del 30/12/1988 n . 639 .5/1988 in atti dal 13/08/1990 DV .697/86</b>
<b>Notifica</b>					<b>Partita</b>					

**INTESTATI**

N.	DATI ANAGRAFICI	CODICE FISCALE	DIRITTI E ONERI REALI
1	GIGLIO Angela Maria nata a CALTANISSETTA il 20/12/1937	GGLNLM37T60B429S*	(1) Proprieta` per 1/3
2	GIGLIO Guido nato a CALTANISSETTA il 23/02/1929	GGLGDU29B23B429K*	(1) Proprieta` per 1/3
3	GIGLIO Ida nata a CALTANISSETTA il 14/10/1925	GGLDIA25R54B429I	(1) Proprieta` per 1/3
<b>DATI DERIVANTI DA</b>		DENUNZIA (NEI PASSAGGI PER CAUSA DI MORTE) del 14/03/2003 n . 3233 .1/2003 in atti dal 05/11/2003 (protocollo n . CL0130882) Registrazione: UU Sede: CALTANISSETTA Volume: 289 n: 958 del 10/09/2003 SUCCESSIONE DI GIGLIO MICHELE	

 Rilasciata da: **Servizio Telematico**

DITTA 674

# Visura per immobile

## Situazione degli atti informatizzati al 12/05/2011

<b>Dati della richiesta</b>	<b>Comune di CALTANISSETTA ( Codice: B429)</b>
	<b>Provincia di CALTANISSETTA</b>
<b>Catasto Terreni</b>	<b>Foglio: 84 Particella: 137</b>

**Immobile**

N.	DATI IDENTIFICATIVI			DATI CLASSAMENTO				DATI DERIVANTI DA		
	Foglio	Particella	Sub	Porz	Qualità Classe	Superficie(m <sup>2</sup> )	Deduz	Reddito		
						ha are ca		Dominicale	Agrario	
<b>1</b>	<b>84</b>	<b>137</b>		-	<b>SEMINATIVO 4</b>	<b>18 70</b>		<b>Euro 2,90 L. 5.610</b>	<b>Euro 0,77 L. 1.496</b>	<b>Impianto meccanografico del 24/10/1977</b>
<b>Notifica</b>					<b>Partita</b>	15075				

**INTESTATI**

N.	DATI ANAGRAFICI	CODICE FISCALE	DIRITTI E ONERI REALI
1	AMMINISTRAZIONE DEL FONDO PER IL CULTO con sede in CALTANISSETTA	0000000018	(4) Diritto del concedente
2	IANNELLO Antonia nata a CALTANISSETTA il 29/05/1961	NNLNTN61E69B429G*	Livellario per 1/2
3	TRIPOLI Salvatore nato a CALTANISSETTA il 17/09/1958	TRPSVT58P17B429A*	Livellario per 1/2
<b>DATI DERIVANTI DA</b>		ISTRUMENTO (ATTO PUBBLICO) del 16/12/1986 Voltura n . 63187 in atti dal 26/06/1989 Repertorio n .: 137712 Rogante: G IELO Sede: CALTANISSETTA Registrazione: n: 16 del 02/01/1987	

 Rilasciata da: **Servizio Telematico**

## Visura per immobile

### Situazione degli atti informatizzati al 12/05/2011

<b>Dati della richiesta</b>	<b>Comune di CALTANISSETTA ( Codice: B429)</b>
	<b>Provincia di CALTANISSETTA</b>
<b>Catasto Terreni</b>	<b>Foglio: 84 Particella: 136</b>

**Immobile**

N.	DATI IDENTIFICATIVI			DATI CLASSAMENTO				DATI DERIVANTI DA		
	Foglio	Particella	Sub	Porz	Qualità Classe	Superficie(m <sup>2</sup> )	Deduz	Reddito		
						ha are ca		Dominicale	Agrario	
<b>1</b>	<b>84</b>	<b>136</b>		-	<b>SEMINATIVO 4</b>	<b>54 30</b>		<b>Euro 8,41 L. 16.290</b>	<b>Euro 2,24 L. 4.344</b>	<b>Impianto meccanografico del 24/10/1977</b>
<b>Notifica</b>					<b>Partita</b>	10870				

**INTESTATI**

N.	DATI ANAGRAFICI	CODICE FISCALE	DIRITTI E ONERI REALI
1	AMMINISTRAZIONE DEL FONDO PER IL CULTO con sede in CALTANISSETTA	0000000018	(4) Diritto del concedente
2	IANNELLO Antonia nata a CALTANISSETTA il 29/05/1961	NNLNTN61E69B429G*	Livellario per 1/2
3	TRIPOLI Salvatore nato a CALTANISSETTA il 17/09/1958	TRPSVT58P17B429A*	Livellario per 1/2
<b>DATI DERIVANTI DA</b>		ISTRUMENTO (ATTO PUBBLICO) del 12/09/1986 Voltura n . 381186 in atti dal 26/06/1989 Repertorio n .: 137002 Rogante: G IELO Sede: CALTANISSETTA Registrazione: UR	
		Sede: CALTANISSETTA n: 4241 del 26/09/1986	

 Rilasciata da: **Servizio Telematico**

# Visura per immobile

## Situazione degli atti informatizzati al 12/05/2011

<b>Dati della richiesta</b>	<b>Comune di CALTANISSETTA ( Codice: B429)</b>
	<b>Provincia di CALTANISSETTA</b>
<b>Catasto Terreni</b>	<b>Foglio: 84 Particella: 71</b>

**Immobile**

N.	DATI IDENTIFICATIVI			DATI CLASSAMENTO					DATI DERIVANTI DA	
	Foglio	Particella	Sub	Porz	Qualità Classe	Superficie(m <sup>2</sup> ) ha are ca	Deduz	Reddito		
								Dominicale	Agrario	
1	84	71		-	<b>FABB RURALE</b>	<b>00 61</b>				<b>Impianto meccanografico del 24/10/1977</b>
<b>Notifica</b>						<b>Partita</b>	10870			

**INTESTATI**

N.	DATI ANAGRAFICI	CODICE FISCALE	DIRITTI E ONERI REALI
1	AMMINISTRAZIONE DEL FONDO PER IL CULTO con sede in CALTANISSETTA	00000000018	(4) Diritto del concedente
2	IANNELLO Antonia nata a CALTANISSETTA il 29/05/1961	NNLNTN61E69B429G*	Livellario per 1/2
3	TRIPOLI Salvatore nato a CALTANISSETTA il 17/09/1958	TRPSVT58P17B429A*	Livellario per 1/2
<b>DATI DERIVANTI DA</b>		ISTRUMENTO (ATTO PUBBLICO) del 12/09/1986 Voltura n . 381186 in atti dal 26/06/1989 Repertorio n .: 137002 Rogante: G IELO Sede: CALTANISSETTA Registrazione: UR	
		Sede: CALTANISSETTA n: 4241 del 26/09/1986	

 Rilasciata da: **Servizio Telematico**

DITTA 675

## Visura per immobile

### Situazione degli atti informatizzati al 12/05/2011

<b>Dati della richiesta</b>	<b>Comune di CALTANISSETTA ( Codice: B429)</b>
	<b>Provincia di CALTANISSETTA</b>
<b>Catasto Terreni</b>	<b>Foglio: 84 Particella: 212</b>

**Immobile**

N.	DATI IDENTIFICATIVI			DATI CLASSAMENTO					DATI DERIVANTI DA	
	Foglio	Particella	Sub	Porz	Qualità Classe	Superficie(m <sup>2</sup> )	Deduz	Reddito		
						ha are ca		Dominicale		Agrario
1	84	212		AA	ULIVETO 2	17 00		Euro 9,66	Euro 6,15	Tabella di variazione del 09/03/2007 n . 6770 .1/2007 in atti dal 09/03/2007 (protocollo n . CL0030963) <b>TRASMISSIONE DATI AI SENSI DEL DECRETO 262 DEL 3 OTTOBRE 2006</b>
				AB	SEMINATIVO 4	11 10		Euro 1,72	Euro 0,46	

<b>Notifica</b>		<b>Partita</b>	
<b>Annotazioni</b>	VARIAZIONE COLTURALE EX D.L. N. 262/06 - QUALITA' DICHIARATA O PARIFICATA A COLTURA PRESENTE NEL QUADRO TARIFFARIO		

**INTESTATO**

N.	DATI ANAGRAFICI	CODICE FISCALE	DIRITTI E ONERI REALI
1	VOLTURA Giuseppe nato a CALTANISSETTA il 07/04/1947	VLTGPP47D07B429C*	(1) Proprieta` per 1000/1000
<b>DATI DERIVANTI DA</b>	ISTRUMENTO (ATTO PUBBLICO) del 19/06/1986 Voltura n . 2916 .7/1986 in atti dal 30/01/1997 Repertorio n .: 136525 Rogante: IELO Sede: CALTANISSETTA Registrazione: UR Sede: CALTANISSETTA n: 2847 del 26/06/1986		

 Rilasciata da: **Servizio Telematico**

## Visura per immobile

### Situazione degli atti informatizzati al 12/05/2011

<b>Dati della richiesta</b>	<b>Comune di CALTANISSETTA ( Codice: B429)</b>
	<b>Provincia di CALTANISSETTA</b>
<b>Catasto Terreni</b>	<b>Foglio: 84 Particella: 213</b>

**Immobile**

N.	DATI IDENTIFICATIVI			DATI CLASSAMENTO					DATI DERIVANTI DA	
	Foglio	Particella	Sub	Porz	Qualità Classe	Superficie(m <sup>2</sup> )	Deduz	Reddito		
						ha are ca		Dominicale		Agrario
1	84	213		AA	ULIVETO 2	09 00		Euro 5,11	Euro 3,25	Tabella di variazione del 09/03/2007 n . 6771 .1/2007 in atti dal 09/03/2007 (protocollo n . CL0030964) <b>TRASMISSIONE DATI AI SENSI DEL DECRETO 262 DEL 3 OTTOBRE 2006</b>
				AB	SEMINATIVO 3	03 90		Euro 1,21	Euro 0,50	
<b>Notifica</b>				<b>Partita</b>						
<b>Annotazioni</b>				VARIAZIONE COLTURALE EX D.L. N. 262/06 - QUALITA' DICHIARATA O PARIFICATA A COLTURA PRESENTE NEL QUADRO TARIFFARIO						

**INTESTATO**

N.	DATI ANAGRAFICI	CODICE FISCALE	DIRITTI E ONERI REALI
1	VOLTURA Giuseppe nato a CALTANISSETTA il 07/04/1947	VLTGPP47D07B429C*	(1) Proprieta` per 1000/1000
<b>DATI DERIVANTI DA</b>		ISTRUMENTO (ATTO PUBBLICO) del 19/06/1986 Voltura n . 2916 .7/1986 in atti dal 30/01/1997 Repertorio n .: 136525 Rogante: IELO Sede: CALTANISSETTA Registrazione: UR Sede: CALTANISSETTA n: 2847 del 26/06/1986	

 Rilasciata da: **Servizio Telematico**



# Visura per immobile

## Situazione degli atti informatizzati al 12/05/2011

<b>Dati della richiesta</b>	<b>Comune di CALTANISSETTA ( Codice: B429)</b>
	<b>Provincia di CALTANISSETTA</b>
<b>Catasto Terreni</b>	<b>Foglio: 84 Particella: 67</b>

**Immobile**

N.	DATI IDENTIFICATIVI			DATI CLASSAMENTO					DATI DERIVANTI DA		
	Foglio	Particella	Sub	Porz	Qualità Classe		Superficie(m <sup>2</sup> )	Deduz		Reddito	
										ha are ca	Dominicale
1	84	67		AA	ULIVETO	2	14 00		Euro 7,95	Euro 5,06	Tabella di variazione del 09/03/2007 n . 6747 .1/2007 in atti dal 09/03/2007 (protocollo n . CL0030940) <b>TRASMISSIONE DATI AI SENSI DEL DECRETO 262 DEL 3 OTTOBRE 2006</b>
				AB	SEMINATIVO	4	07 90		Euro 1,22	Euro 0,33	

<b>Notifica</b>		<b>Partita</b>	
<b>Annotazioni</b>	VARIAZIONE COLTURALE EX D.L. N. 262/06 - QUALITA' DICHIARATA O PARIFICATA A COLTURA PRESENTE NEL QUADRO TARIFFARIO		

**INTESTATO**

N.	DATI ANAGRAFICI	CODICE FISCALE	DIRITTI E ONERI REALI
1	VOLTURA Giuseppe nato a CALTANISSETTA il 07/04/1947	VLTGPP47D07B429C*	(1) Proprieta` per 1000/1000
<b>DATI DERIVANTI DA</b>	ISTRUMENTO (ATTO PUBBLICO) del 19/06/1986 Voltura n . 2916 .7/1986 in atti dal 30/01/1997 Repertorio n .: 136525 Rogante: IELO Sede: CALTANISSETTA Registrazione: UR Sede: CALTANISSETTA n: 2847 del 26/06/1986		

 Rilasciata da: **Servizio Telematico**

## Visura per immobile

### Situazione degli atti informatizzati al 12/05/2011

<b>Dati della richiesta</b>	<b>Comune di CALTANISSETTA ( Codice: B429)</b>
	<b>Provincia di CALTANISSETTA</b>
<b>Catasto Terreni</b>	<b>Foglio: 84 Particella: 183</b>

**Immobile**

N.	DATI IDENTIFICATIVI			DATI CLASSAMENTO					DATI DERIVANTI DA	
	Foglio	Particella	Sub	Porz	Qualità Classe	Superficie(m <sup>2</sup> )	Deduz	Reddito		
						ha are ca			Dominicale	Agrario
<b>1</b>	<b>84</b>	<b>183</b>		-	<b>SEMINATIVO 4</b>	<b>37 80</b>		<b>Euro 5,86 L. 11.340</b>	<b>Euro 1,56 L. 3.024</b>	<b>FRAZIONAMENTO del 30/12/1988 n . 639 .9/1988 in atti dal 13/08/1990 DV .697/86</b>
<b>Notifica</b>					<b>Partita</b>	42534				

**INTESTATO**

N.	DATI ANAGRAFICI	CODICE FISCALE	DIRITTI E ONERI REALI
1	VOLTURA Giuseppe nato a CALTANISSETTA il 07/04/1947	VLTGPP47D07B429C*	(1) Proprieta` per 1000/1000
<b>DATI DERIVANTI DA</b>		ISTRUMENTO (ATTO PUBBLICO) del 19/06/1986 Voltura n . 2916 .7/1986 in atti dal 30/01/1997 Repertorio n .: 136525 Rogante: IELO Sede: CALTANISSETTA Registrazione: UR	
		Sede: CALTANISSETTA n: 2847 del 26/06/1986	

 Rilasciata da: **Servizio Telematico**

# Visura per immobile

## Situazione degli atti informatizzati al 13/05/2011

<b>Dati della richiesta</b>	<b>Comune di CALTANISSETTA ( Codice: B429)</b>
	<b>Provincia di CALTANISSETTA</b>
<b>Catasto Terreni</b>	<b>Foglio: 84 Particella: 181</b>

**Immobile**

N.	DATI IDENTIFICATIVI			DATI CLASSAMENTO					DATI DERIVANTI DA	
	Foglio	Particella	Sub	Porz	Qualità Classe	Superficie(m²) ha are ca	Deduz	Reddito		
1	84	181		-	SEMINATIVO 4	13 00		Euro 2,01 L. 3.900	Euro 0,54 L. 1.040	<b>FRAZIONAMENTO del 30/12/1988 n . 639 .9/1988 in atti dal 13/08/1990 DV .697/86</b>
<b>Notifica</b>					<b>Partita</b>	42534				

**INTESTATO**

N.	DATI ANAGRAFICI	CODICE FISCALE	DIRITTI E ONERI REALI
1	VOLTURA Giuseppe nato a CALTANISSETTA il 07/04/1947	VLTGPP47D07B429C*	(1) Proprieta` per 1000/1000
<b>DATI DERIVANTI DA</b>		ISTRUMENTO (ATTO PUBBLICO) del 19/06/1986 Voltura n . 2916 .7/1986 in atti dal 30/01/1997 Repertorio n .: 136525 Rogante: IELO Sede: CALTANISSETTA Registrazione: UR	
		Sede: CALTANISSETTA n: 2847 del 26/06/1986	

 Rilasciata da: **Servizio Telematico**

DITTA 676

## Visura per immobile

### Situazione degli atti informatizzati al 12/05/2011

<b>Dati della richiesta</b>	<b>Comune di CALTANISSETTA ( Codice: B429)</b>
	<b>Provincia di CALTANISSETTA</b>
<b>Catasto Terreni</b>	<b>Foglio: 84 Particella: 69</b>

**Area di enti urbani e promiscui**

N.	DATI IDENTIFICATIVI			DATI CLASSAMENTO					DATI DERIVANTI DA	
	Foglio	Particella	Sub	Porz	Qualità Classe	Superficie(m <sup>2</sup> )	Deduz	Reddito		
						ha are ca			Dominicale	Agrario
<b>1</b>	<b>84</b>	<b>69</b>		-	<b>ENTE URBANO</b>	<b>18 80</b>				<b>Tipo mappale del 08/03/2001 n . 859 .1/2001 in atti dal 08/03/2001 (protocollo n . 49637)</b>
<b>Notifica</b>					<b>Partita</b>	1				

 Rilasciata da: **Servizio Telematico**

## Visura per immobile

### Situazione degli atti informatizzati al 12/05/2011

<b>Dati della richiesta</b>	<b>Comune di CALTANISSETTA ( Codice: B429)</b>
	<b>Provincia di CALTANISSETTA</b>
<b>Catasto Fabbricati</b>	<b>Foglio: 84 Particella: 69</b>

**Unità immobiliare**

N.	DATI IDENTIFICATIVI				DATI DI CLASSAMENTO							DATI DERIVANTI DA
	Sezione Urbana	Foglio	Particella	Sub	Zona Cens.	Micro Zona	Categoria	Classe	Consistenza		Rendita	
1		84	69		2		A/4	3	2,5 vani		Euro 81,34 L. 157.500	CLASSAMENTO AUTOMATICO del 06/11/1989 n . 441A/1989 in atti dal 02/06/1993
<b>Indirizzo</b>				CONTRADA BUSITI piano: 1S-T;								
<b>Notifica</b>	-						<b>Partita</b>	28621		<b>Mod.58</b>	727	

**INTESTATI**

N.	DATI ANAGRAFICI	CODICE FISCALE	DIRITTI E ONERI REALI
1	GIARDINA Agnese nata a CALTANISSETTA il 02/04/1977	GRDGS�77D42B429L	(1) Proprieta` per 1/12
2	GIARDINA Calogero nato a CALTANISSETTA il 10/12/1966	GRDCGR66T10B429N*	(1) Proprieta` per 1/12
3	GIARDINA Fausto nato a CALTANISSETTA il 15/02/1974	GRDFST74B15B429N*	(1) Proprieta` per 1/12
4	GIARDINA Maurizio nato a CALTANISSETTA il 30/12/1965	GRDMRZ65T30B429Z*	(1) Proprieta` per 1/2
5	GIOE Rosa nata a CALTANISSETTA il 13/04/1946	GIORSO46D53B429O*	(1) Proprieta` per 8/12
<b>DATI DERIVANTI DA</b>		in atti dal 02/06/1993	

 Rilasciata da: **Servizio Telematico**

DITTA 677

# Visura per immobile

## Situazione degli atti informatizzati al 12/05/2011

<b>Dati della richiesta</b>	<b>Comune di CALTANISSETTA ( Codice: B429)</b>
	<b>Provincia di CALTANISSETTA</b>
<b>Catasto Terreni</b>	<b>Foglio: 84 Particella: 70</b>

**Immobile**

N.	DATI IDENTIFICATIVI			DATI CLASSAMENTO					DATI DERIVANTI DA	
	Foglio	Particella	Sub	Porz	Qualità Classe	Superficie(m <sup>2</sup> ) ha are ca	Deduz	Reddito		
1	84	70		-	SEMINATIVO 4	47 70		Euro 7,39 L. 14.310	Agrario Euro 1,97 L. 3.816	Impianto meccanografico del 24/10/1977
<b>Notifica</b>					<b>Partita</b>					

**INTESTATI**

N.	DATI ANAGRAFICI	CODICE FISCALE	DIRITTI E ONERI REALI
1	RIGGI Giuseppe nato a CALTANISSETTA il 09/08/1936	RGGGPP36M09B429I*	(1) Proprieta` per 1/2
2	TRIPOLI Assunta nata a CALTANISSETTA il 09/07/1945	TRPSNT45L49B429L*	(1) Proprieta` per 1/2
<b>DATI DERIVANTI DA</b>		ISTRUMENTO (ATTO PUBBLICO) del 11/08/1993 Voltura n . 3392 .1/1993 in atti dal 16/10/2001 (protocollo n . 132826) Repertorio n .: 155226 Rogante: G .IELO Sede: CALTANISSETTA Registrazione: UR Sede: CALTANISSETTA n: 1705 del 17/08/1993 ROGITO	

 Rilasciata da: **Servizio Telematico**



DITTA 678

# Visura per immobile

## Situazione degli atti informatizzati al 12/05/2011

<b>Dati della richiesta</b>	<b>Comune di CALTANISSETTA ( Codice: B429)</b>
	<b>Provincia di CALTANISSETTA</b>
<b>Catasto Terreni</b>	<b>Foglio: 84 Particella: 135</b>

**Immobile**

N.	DATI IDENTIFICATIVI			DATI CLASSAMENTO						DATI DERIVANTI DA		
	Foglio	Particella	Sub	Porz	Qualità Classe		Superficie(m <sup>2</sup> )	Deduz	Reddito			
									ha are ca		Dominicale	Agrario
1	84	135		AA	FRUTTETO	U	20	00		Euro 38,22	Euro 20,66	Tabella di variazione del 09/03/2007 n . 6763 .1/2007 in atti dal 09/03/2007 (protocollo n . CL0030956) TRASMISSIONE DATI AI SENSI DEL DECRETO 262 DEL 3 OTTOBRE 2006
				AB	SEMINATIVO	4	34	30		Euro 5,31	Euro 1,42	

<b>Notifica</b>		<b>Partita</b>	
<b>Annotazioni</b>	VARIAZIONE COLTURALE EX D.L. N. 262/06 - QUALITA' DICHIARATA O PARIFICATA A COLTURA PRESENTE NEL QUADRO TARIFFARIO		

**INTESTATI**

N.	DATI ANAGRAFICI	CODICE FISCALE	DIRITTI E ONERI REALI
1	AMMINISTRAZIONE DEL FONDO PER IL CULTO con sede in CALTANISSETTA	00000000018	(4) Diritto del concedente
2	VOLTURA Giuseppe nato a CALTANISSETTA il 07/04/1947	VLTGPP47D07B429C*	Livellario
<b>DATI DERIVANTI DA</b>		ISTRUMENTO (ATTO PUBBLICO) del 19/06/1986 Voltura n . 2916 .5/1986 in atti dal 30/01/1997 Repertorio n .: 136525 Rogante: IELO Sede: CALTANISSETTA Registrazione: UR	
		Sede: CALTANISSETTA n: 2847 del 26/06/1986	

 Rilasciata da: **Servizio Telematico**

DITTA 679

## Visura per immobile

### Situazione degli atti informatizzati al 12/05/2011

<b>Dati della richiesta</b>	<b>Comune di CALTANISSETTA ( Codice: B429)</b>
	<b>Provincia di CALTANISSETTA</b>
<b>Catasto Terreni</b>	<b>Foglio: 84 Particella: 72</b>

**Immobile**

N.	DATI IDENTIFICATIVI			DATI CLASSAMENTO					DATI DERIVANTI DA	
	Foglio	Particella	Sub	Porz	Qualità Classe	Superficie(m²)	Deduz	Reddito		
						ha are ca		Dominicale		Agrario
<b>1</b>	<b>84</b>	<b>72</b>		-	<b>SEMINATIVO 4</b>	<b>20 40</b>		<b>Euro 3,16 L. 6.120</b>	<b>Euro 0,84 L. 1.632</b>	<b>Impianto meccanografico del 24/10/1977</b>
<b>Notifica</b>					<b>Partita</b>					

**INTESTATI**

N.	DATI ANAGRAFICI	CODICE FISCALE	DIRITTI E ONERI REALI
1	GIOE Calogero nato a CALTANISSETTA il 11/09/1944	GIOCGR44P11B429O*	(1) Proprieta` per 1/6
2	GIOE` Eugenio nato a CALTANISSETTA il 25/10/1956	GIOGNE56R25B429J*	(1) Proprieta` per 1/6
3	GIOE` Maria Fatima nata a CALTANISSETTA il 12/08/1958	GIOMFT58M52B429E*	(1) Proprieta` per 1/6
4	GIOE` Nicolina nata a CALTANISSETTA il 03/12/1949	GIONLN49T43B429K*	(1) Proprieta` per 1/6
5	GIOE` Rosa nata a CALTANISSETTA il 13/04/1946	GIORSO46D53B429O*	(1) Proprieta` per 1/6
6	GIOE` Salvatore nato a CALTANISSETTA il 08/08/1953	GIOSVT53M08B429L*	(1) Proprieta` per 1/6
<b>DATI DERIVANTI DA</b>		VOLTURA D'UFFICIO del 23/04/2008 n. 3043.1/2008 in atti dal 23/04/2008 (protocollo n. CL0042465) INTERSCAMBIO INFORMATIVO CD	

 Rilasciata da: **Servizio Telematico**

## Visura per immobile

### Situazione degli atti informatizzati al 05/08/2011

<b>Dati della richiesta</b>	<b>Comune di CALTANISSETTA ( Codice: B429)</b>
	<b>Provincia di CALTANISSETTA</b>
<b>Catasto Terreni</b>	<b>Foglio: 84 Particella: 63</b>

**Immobile**

N.	DATI IDENTIFICATIVI			DATI CLASSAMENTO				DATI DERIVANTI DA		
	Foglio	Particella	Sub	Porz	Qualità Classe	Superficie(m²)	Deduz	Reddito		
						ha are ca		Dominicale	Agrario	
<b>1</b>	<b>84</b>	<b>63</b>		-	<b>SEMINATIVO 4</b>	<b>04 20</b>		<b>Euro 0,65</b> <b>L. 1.260</b>	<b>Euro 0,17</b> <b>L. 336</b>	<b>FRAZIONAMENTO del 30/12/1988 n . 639 .10/1988 in atti dal 13/08/1990 DV .697/86</b>
<b>Notifica</b>					<b>Partita</b>					

**INTESTATI**

N.	DATI ANAGRAFICI	CODICE FISCALE	DIRITTI E ONERI REALI
1	GIOE Calogero nato a CALTANISSETTA il 11/09/1944	GIOCGR44P11B429O*	(1) Proprieta` per 1/6
2	GIOE` Eugenio nato a CALTANISSETTA il 25/10/1956	GIOGNE56R25B429J*	(1) Proprieta` per 1/6
3	GIOE` Maria Fatima nata a CALTANISSETTA il 12/08/1958	GIOMFT58M52B429E*	(1) Proprieta` per 1/6
4	GIOE` Nicolina nata a CALTANISSETTA il 03/12/1949	GIONLN49T43B429K*	(1) Proprieta` per 1/6
5	GIOE` Rosa nata a CALTANISSETTA il 13/04/1946	GIORSO46D53B429O*	(1) Proprieta` per 1/6
6	GIOE` Salvatore nato a CALTANISSETTA il 08/08/1953	GIOSVT53M08B429L*	(1) Proprieta` per 1/6
<b>DATI DERIVANTI DA</b>		VOLTURA D'UFFICIO del 23/04/2008 n. 3043.1/2008 in atti dal 23/04/2008 (protocollo n. CL0042465) INTERSCAMBIO INFORMATIVO CD	

 Rilasciata da: **Servizio Telematico**

DITTA 680

## Visura per immobile

### Situazione degli atti informatizzati al 12/05/2011

<b>Dati della richiesta</b>	<b>Comune di CALTANISSETTA ( Codice: B429)</b>
	<b>Provincia di CALTANISSETTA</b>
<b>Catasto Terreni</b>	<b>Foglio: 87 Particella: 239</b>

**Immobile**

N.	DATI IDENTIFICATIVI			DATI CLASSAMENTO					DATI DERIVANTI DA	
	Foglio	Particella	Sub	Porz	Qualità Classe	Superficie(m <sup>2</sup> )	Deduz	Reddito		
						ha are ca			Dominicale	Agrario
<b>1</b>	<b>87</b>	<b>239</b>		-	<b>SEMINATIVO 4</b>	<b>89 00</b>		<b>Euro 13,79</b> <b>L. 26.700</b>	<b>Euro 3,68</b> <b>L. 7.120</b>	<b>FRAZIONAMENTO del 30/12/1988 n . 639 .11/1988 in atti dal 13/08/1990 DV .697/86</b>
<b>Notifica</b>						<b>Partita</b>	25660			

**INTESTATI**

N.	DATI ANAGRAFICI	CODICE FISCALE	DIRITTI E ONERI REALI
1	D' AGOSTINO Salvatore nato a SANTA CATERINA VILLARMOSA il 01/12/1931	DGSSVT31T011169Z*	Comproprietario
2	TRAMONTANA Maria;MAR D AGOSTINO nata a CALTANISSETTA il 07/03/1936	TRMMRA36C47B429L*	Comproprietario

 Rilasciata da: **Servizio Telematico**

# Visura per immobile

## Situazione degli atti informatizzati al 12/05/2011

<b>Dati della richiesta</b>	<b>Comune di CALTANISSETTA ( Codice: B429)</b>
	<b>Provincia di CALTANISSETTA</b>
<b>Catasto Terreni</b>	<b>Foglio: 87 Particella: 237</b>

**Immobile**

N.	DATI IDENTIFICATIVI			DATI CLASSAMENTO					DATI DERIVANTI DA	
	Foglio	Particella	Sub	Porz	Qualità Classe	Superficie(m²)	Deduz	Reddito		
						ha are ca		Dominicale		Agrario
1	87	237		-	SEMINATIVO 4	01 55		Euro 0,24 L. 465	Euro 0,06 L. 124	<b>FRAZIONAMENTO del 30/12/1988 n . 639 .11/1988 in atti dal 13/08/1990 DV .697/86</b>
<b>Notifica</b>					<b>Partita</b>	25660				

**INTESTATI**

N.	DATI ANAGRAFICI	CODICE FISCALE	DIRITTI E ONERI REALI
1	D' AGOSTINO Salvatore nato a SANTA CATERINA VILLARMOSA il 01/12/1931	DGSSVT31T011169Z*	Comproprietario
2	TRAMONTANA Maria;MAR D AGOSTINO nata a CALTANISSETTA il 07/03/1936	TRMMRA36C47B429L*	Comproprietario

 Rilasciata da: **Servizio Telematico**



## Visura per immobile

### Situazione degli atti informatizzati al 12/05/2011

<b>Dati della richiesta</b>	<b>Comune di CALTANISSETTA ( Codice: B429)</b>
	<b>Provincia di CALTANISSETTA</b>
<b>Catasto Terreni</b>	<b>Foglio: 87 Particella: 234</b>

**Immobile**

N.	DATI IDENTIFICATIVI			DATI CLASSAMENTO					DATI DERIVANTI DA	
	Foglio	Particella	Sub	Porz	Qualità Classe	Superficie(m <sup>2</sup> )	Deduz	Reddito		
						ha are ca			Dominicale	Agrario
1	87	234		-	SEMINATIVO 4	00 35		Euro 0,05 L. 105	Euro 0,01 L. 28	<b>FRAZIONAMENTO del 30/12/1988 n . 639 .10/1988 in atti dal 13/08/1990 DV .697/86</b>
<b>Notifica</b>						<b>Partita</b>	25660			

**INTESTATI**

N.	DATI ANAGRAFICI	CODICE FISCALE	DIRITTI E ONERI REALI
1	D' AGOSTINO Salvatore nato a SANTA CATERINA VILLARMOSA il 01/12/1931	DGSSVT31T011169Z*	Comproprietario
2	TRAMONTANA Maria;MAR D AGOSTINO nata a CALTANISSETTA il 07/03/1936	TRMMRA36C47B429L*	Comproprietario

 Rilasciata da: **Servizio Telematico**

## Visura per immobile

### Situazione degli atti informatizzati al 12/05/2011

<b>Dati della richiesta</b>	<b>Comune di CALTANISSETTA ( Codice: B429)</b>
	<b>Provincia di CALTANISSETTA</b>
<b>Catasto Terreni</b>	<b>Foglio: 87 Particella: 32</b>

**Immobile**

N.	DATI IDENTIFICATIVI			DATI CLASSAMENTO					DATI DERIVANTI DA	
	Foglio	Particella	Sub	Porz	Qualità Classe	Superficie(m <sup>2</sup> )	Deduz	Reddito		
						ha are ca		Dominicale		Agrario
1	87	32		-	SEMINATIVO 4	33 70		Euro 5,22 L. 10.110	Euro 1,39 L. 2.696	<b>FRAZIONAMENTO del 30/12/1988 n . 639 .11/1988 in atti dal 13/08/1990 DV .697/86</b>
<b>Notifica</b>					<b>Partita</b>	25660				

**INTESTATI**

N.	DATI ANAGRAFICI	CODICE FISCALE	DIRITTI E ONERI REALI
1	D' AGOSTINO Salvatore nato a SANTA CATERINA VILLARMOSA il 01/12/1931	DGSSVT31T011169Z*	Comproprietario
2	TRAMONTANA Maria;MAR D AGOSTINO nata a CALTANISSETTA il 07/03/1936	TRMMRA36C47B429L*	Comproprietario

 Rilasciata da: **Servizio Telematico**

# Visura per immobile

## Situazione degli atti informatizzati al 13/05/2011

<b>Dati della richiesta</b>	<b>Comune di CALTANISSETTA ( Codice: B429)</b>
	<b>Provincia di CALTANISSETTA</b>
<b>Catasto Terreni</b>	<b>Foglio: 87 Particella: 31</b>

**Immobile**

N.	DATI IDENTIFICATIVI			DATI CLASSAMENTO					DATI DERIVANTI DA	
	Foglio	Particella	Sub	Porz	Qualità Classe	Superficie(m²)	Deduz	Reddito		
						ha are ca			Dominicale	Agrario
<b>1</b>	<b>87</b>	<b>31</b>		-	<b>SEMINATIVO 4</b>	<b>35 40</b>		<b>Euro 5,48 L. 10.620</b>	<b>Euro 1,46 L. 2.832</b>	<b>FRAZIONAMENTO del 30/12/1988 n . 639 .11/1988 in atti dal 13/08/1990 DV .697/86</b>
<b>Notifica</b>					<b>Partita</b>	25660				

**INTESTATI**

N.	DATI ANAGRAFICI	CODICE FISCALE	DIRITTI E ONERI REALI
1	D' AGOSTINO Salvatore nato a SANTA CATERINA VILLARMOSA il 01/12/1931	DGSSVT31T011169Z*	Comproprietario
2	TRAMONTANA Maria;MAR D AGOSTINO nata a CALTANISSETTA il 07/03/1936	TRMMRA36C47B429L*	Comproprietario

 Rilasciata da: **Servizio Telematico**

# Visura per immobile

## Situazione degli atti informatizzati al 13/05/2011

<b>Dati della richiesta</b>	<b>Comune di CALTANISSETTA ( Codice: B429)</b>
	<b>Provincia di CALTANISSETTA</b>
<b>Catasto Terreni</b>	<b>Foglio: 87 Particella: 33</b>

**Immobile**

N.	DATI IDENTIFICATIVI			DATI CLASSAMENTO					DATI DERIVANTI DA	
	Foglio	Particella	Sub	Porz	Qualità Classe	Superficie(m <sup>2</sup> )	Deduz	Reddito		
						ha are ca			Dominicale	Agrario
1	87	33		-	SEMINATIVO 4	45 70		Euro 7,08 L. 13.710	Euro 1,89 L. 3.656	<b>FRAZIONAMENTO del 30/12/1988 n . 639 .11/1988 in atti dal 13/08/1990 DV .697/86</b>
<b>Notifica</b>					<b>Partita</b>	25660				

**INTESTATI**

N.	DATI ANAGRAFICI	CODICE FISCALE	DIRITTI E ONERI REALI
1	D' AGOSTINO Salvatore nato a SANTA CATERINA VILLARMOSA il 01/12/1931	DGSSVT31T011169Z*	Comproprietario
2	TRAMONTANA Maria;MAR D AGOSTINO nata a CALTANISSETTA il 07/03/1936	TRMMRA36C47B429L*	Comproprietario

 Rilasciata da: **Servizio Telematico**

DITTA 681

## Visura per immobile

### Situazione degli atti informatizzati al 13/05/2011

<b>Dati della richiesta</b>	<b>Comune di CALTANISSETTA ( Codice: B429)</b>
	<b>Provincia di CALTANISSETTA</b>
<b>Catasto Terreni</b>	<b>Foglio: 83 Particella: 108</b>

**Immobile**

N.	DATI IDENTIFICATIVI			DATI CLASSAMENTO						DATI DERIVANTI DA		
	Foglio	Particella	Sub	Porz	Qualità Classe		Superficie(m <sup>2</sup> )		Deduz		Reddito	
							ha	are ca			Dominicale	Agrario
1	83	108		AA	SEMINATIVO	3	78	60		Euro 24,36	Euro 10,15	Tabella di variazione del 09/03/2007 n . 6706 .1/2007 in atti dal 09/03/2007 (protocollo n . CL0030896) <b>TRASMISSIONE DATI AI SENSI DEL DECRETO 262 DEL 3 OTTOBRE 2006</b>
				AB	ULIVETO	2	48	00		Euro 27,27	Euro 17,35	

<b>Notifica</b>		<b>Partita</b>	
<b>Annotazioni</b>	VARIAZIONE COLTURALE EX D.L. N. 262/06 - QUALITA' DICHIARATA O PARIFICATA A COLTURA PRESENTE NEL QUADRO TARIFFARIO		

**INTESTATO**

N.	DATI ANAGRAFICI	CODICE FISCALE	DIRITTI E ONERI REALI
1	SCARPULLA Pietra Fortunata nata a CALTANISSETTA il 21/08/1943	SCRPRF43M61B429P*	(1) Proprieta` per 1000/1000
<b>DATI DERIVANTI DA</b>	ISTRUMENTO (ATTO PUBBLICO) del 28/08/1974 Voltura n . 5225 .1/1974 in atti dal 23/05/1991 Repertorio n .: 10492 Rogante: DILIBERTO S Sede: CALTANISSETTA		
	Registrazione: UR Sede: CALTANISSETTA n: 3969 del 06/09/1974		

 Rilasciata da: **Servizio Telematico**

DITTA 682

## Visura per immobile

### Situazione degli atti informatizzati al 01/08/2011

<b>Dati della richiesta</b>	<b>Comune di CALTANISSETTA ( Codice: B429)</b>
	<b>Provincia di CALTANISSETTA</b>
<b>Catasto Terreni</b>	<b>Foglio: 159 Particella: 668</b>

**Immobile**

N.	DATI IDENTIFICATIVI			DATI CLASSAMENTO					DATI DERIVANTI DA	
	Foglio	Particella	Sub	Porz	Qualità Classe	Superficie(m <sup>2</sup> )	Deduz	Reddito		
						ha are ca			Dominicale	Agrario
<b>1</b>	<b>159</b>	<b>668</b>		-	<b>CHIUSA 2</b>	<b>07 80</b>		<b>Euro 4,03</b> <b>L. 7.800</b>	<b>Euro 1,81</b> <b>L. 3.510</b>	<b>FRAZIONAMENTO del 03/03/2000 n . 420 .1/2000 in atti dal 03/03/2000 (protocollo n . 21557)</b>
<b>Notifica</b>					<b>Partita</b>					

**INTESTATO**

N.	DATI ANAGRAFICI	CODICE FISCALE	DIRITTI E ONERI REALI
1	CONSORZIO PER AREA DI SVILUPPO INDUSTRIALE con sede in CALTANISSETTA	80009240856*	(1) Proprieta` per 1/1
<b>DATI DERIVANTI DA</b>	ISTRUMENTO (ATTO PUBBLICO) del 31/03/2000 Trascrizione n . 3203 .1/2000 in atti dal 26/04/2000 Repertorio n .: 184033 Rogante: ROMANO SALVATORE Sede: CALTANISSETTA Prot . n .4187/1994 COMPRAVENDITA		

 Rilasciata da: **Servizio Telematico**



DITTA 683

# Visura per immobile

## Situazione degli atti informatizzati al 01/08/2011

<b>Dati della richiesta</b>	<b>Comune di CALTANISSETTA ( Codice: B429)</b>
	<b>Provincia di CALTANISSETTA</b>
<b>Catasto Terreni</b>	<b>Foglio: 159 Particella: 920</b>

**Immobile**

N.	DATI IDENTIFICATIVI			DATI CLASSAMENTO					DATI DERIVANTI DA	
	Foglio	Particella	Sub	Porz	Qualità Classe	Superficie(m <sup>2</sup> )	Deduz	Reddito		
						ha are ca			Dominicale	Agrario
<b>1</b>	<b>159</b>	<b>920</b>		-	<b>CHIUSA 2</b>	<b>08 70</b>		<b>Euro 4,49</b>	<b>Euro 2,02</b>	<b>Tipo mappale del 10/06/2009 n . 58860 .1/2009 in atti dal 10/06/2009 (protocollo n . CL0058860)</b>
<b>Notifica</b>						<b>Partita</b>				

**INTESTATO**

N.	DATI ANAGRAFICI	CODICE FISCALE	DIRITTI E ONERI REALI
1	RAGUSA Giuseppe nato a CALTANISSETTA il 26/07/1934	RGSPP34L26B429L*	(1) Proprieta` per 1000/1000

 Rilasciata da: **Servizio Telematico**

DITTA 684

# Visura per immobile

## Situazione degli atti informatizzati al 01/08/2011

<b>Dati della richiesta</b>	<b>Comune di CALTANISSETTA ( Codice: B429)</b>
	<b>Provincia di CALTANISSETTA</b>
<b>Catasto Terreni</b>	<b>Foglio: 159 Particella: 106</b>

**Immobile**

N.	DATI IDENTIFICATIVI			DATI CLASSAMENTO					DATI DERIVANTI DA	
	Foglio	Particella	Sub	Porz	Qualità Classe	Superficie(m <sup>2</sup> )	Deduz	Reddito		
						ha are ca		Dominicale		Agrario
<b>1</b>	<b>159</b>	<b>106</b>		-	<b>CHIUSA 2</b>	<b>12 30</b>		<b>Euro 6,35</b> <b>L. 12.300</b>	<b>Euro 2,86</b> <b>L. 5.535</b>	<b>Impianto meccanografico del 24/10/1977</b>
<b>Notifica</b>					<b>Partita</b>					

**INTESTATI**

N.	DATI ANAGRAFICI	CODICE FISCALE	DIRITTI E ONERI REALI
1	MIRAGLIA Lucia nata a CALTANISSETTA il 09/06/1937	MRGLCU37H49B429T*	(8) Usufrutto per 1/2 in regime di comunione dei beni con RAGUSA GIUSEPPE
2	RAGUSA Giuseppe nato a CALTANISSETTA il 26/07/1934	RGSPP34L26B429L*	(8) Usufrutto per 1/2 in regime di comunione dei beni con MIRAGLIA LUCIA
3	RAGUSA Patrizia nata a CALTANISSETTA il 22/06/1968	RGSPP34L26B429C	(2) Nuda proprietà per 1/1 in regime di separazione dei beni
<b>DATI DERIVANTI DA</b>		RETTIFICA DI INTESTAZIONE ALL'ATTUALITA' del 31/07/2009 Voltura n . 6666 .1/2009 in atti dal 19/10/2009 (protocollo n . CL0134408) Repertorio n .: 212 Rogante: ROMANO C . Sede: SOMMATINO CONTROLLO ESITI 9020 .1/09	

 Rilasciata da: **Servizio Telematico**

DITTA 685

## Visura per immobile

### Situazione degli atti informatizzati al 01/08/2011

<b>Dati della richiesta</b>	<b>Comune di CALTANISSETTA ( Codice: B429)</b>
	<b>Provincia di CALTANISSETTA</b>
<b>Catasto Terreni</b>	<b>Foglio: 159 Particella: 720</b>

**Immobile**

N.	DATI IDENTIFICATIVI			DATI CLASSAMENTO					DATI DERIVANTI DA	
	Foglio	Particella	Sub	Porz	Qualità Classe	Superficie(m <sup>2</sup> )	Deduz	Reddito		
						ha are ca			Dominicale	Agrario
<b>1</b>	<b>159</b>	<b>720</b>		-	<b>CHIUSA 2</b>	<b>12 93</b>		<b>Euro 6,68</b> <b>L. 12.930</b>	<b>Euro 3,01</b> <b>L. 5.819</b>	<b>FRAZIONAMENTO del 17/04/2000 n . 715 .1/2000 in atti dal 17/04/2000 (protocollo n . 44461)</b>
<b>Notifica</b>					<b>Partita</b>					

**INTESTATO**

N.	DATI ANAGRAFICI	CODICE FISCALE	DIRITTI E ONERI REALI
1	AREA DI SVILUPPO INDUSTRIALE con sede in CALTANISSETTA	80001350851*	(1) Proprieta` per 1/1
<b>DATI DERIVANTI DA</b>	ISTRUMENTO (ATTO PUBBLICO) del 25/05/2000 Trascrizione n . 4401 .1/2000 in atti dal 19/06/2000 Repertorio n .: 185443 Rogante: ROMANO SALVATORE Sede: CALTANISSETTA COMPRAVENDITA		

 Rilasciata da: **Servizio Telematico**

DITTA 686

## Visura per immobile

### Situazione degli atti informatizzati al 01/08/2011

<b>Dati della richiesta</b>	<b>Comune di CALTANISSETTA ( Codice: B429)</b>
	<b>Provincia di CALTANISSETTA</b>
<b>Catasto Terreni</b>	<b>Foglio: 159 Particella: 904</b>

**Area di enti urbani e promiscui**

N.	DATI IDENTIFICATIVI			DATI CLASSAMENTO					DATI DERIVANTI DA	
	Foglio	Particella	Sub	Porz	Qualità Classe	Superficie(m <sup>2</sup> )	Deduz	Reddito		
						ha are ca			Dominicale	Agrario
1	159	904		-	ENTE URBANO	47 59				Tipo mappale del 11/02/2009 n . 12140 .2/2009 in atti dal 11/02/2009 (protocollo n . CL0012140)
<b>Notifica</b>						<b>Partita</b>	1			
<b>Annotazioni</b>	COMPRENDE IL FG. 159 N. 905,906,907									

 Rilasciata da: **Servizio Telematico**



### Dati della richiesta

Catasto: FABBRICATI

Comune: CALTANISSETTA (B429) (CL)

Foglio: 159

Particella: 904

Elenco Unità Immobiliari Individuate											
N.	Foglio	Particella	Sub	Z.C.	Categoria	Classe	Consistenza	Partita	Rendita(Euro)	Rendita(Lire)	Indirizzo
1	159	904	2	2	D/1				10.806,00	20.923.334	C.DA GROTTICELLI, Piano T-1
2	159	904	3	2	D/1				1.966,00	3.806.707	C.DA GROTTICELLI, Piano T
3	159	904	4	2	A/3	2	4,5 vani		227,76	441.000	C.DA GROTTICELLI, Piano 1
4	159	904	1					A			C.DA GROTTICELLI, Piano T

## Visura per immobile

Situazione degli atti informatizzati al 01/08/2011

<b>Dati della richiesta</b>	<b>Comune di CALTANISSETTA ( Codice: B429)</b>
	<b>Provincia di CALTANISSETTA</b>
<b>Catasto Fabbricati</b>	<b>Foglio: 159 Particella: 904 Sub.: 1</b>

**Bene comune non censibile**

N.	DATI IDENTIFICATIVI				DATI DI CLASSAMENTO							DATI DERIVANTI DA
	Sezione Urbana	Foglio	Particella	Sub	Zona Cens.	Micro Zona	Categoria	Classe	Consistenza		Rendita	
1		159	904	1								COSTITUZIONE del 28/04/2009 n . 648 .1/2009 in atti dal 28/04/2009 (protocollo n . CL0045071) COSTITUZIONE
<b>Indirizzo</b>				C.DA GROTTICELLI piano: T;								

Rilasciata da: **Servizio Telematico**

# Visura per immobile

## Situazione degli atti informatizzati al 01/08/2011

<b>Dati della richiesta</b>	<b>Comune di CALTANISSETTA ( Codice: B429)</b>
	<b>Provincia di CALTANISSETTA</b>
<b>Catasto Fabbricati</b>	<b>Foglio: 159 Particella: 904 Sub.: 2</b>

**Unità immobiliare**

N.	DATI IDENTIFICATIVI				DATI DI CLASSAMENTO							DATI DERIVANTI DA
	Sezione Urbana	Foglio	Particella	Sub	Zona Cens.	Micro Zona	Categoria	Classe	Consistenza		Rendita	
1		159	904	2	2		D/1				<b>Euro 10.806,00</b>	VARIAZIONE NEL CLASSAMENTO del 13/11/2009 n . 6473 .1/2009 in atti dal 13/11/2009 (protocollo n . CL0156971) VARIAZIONE DI CLASSAMENTO
<b>Indirizzo</b>				C.DA GROTTICELLI piano: T-1;								
<b>Annotazioni</b>				Classamento e rendita validati (D.M. 701/94)								

**INTESTATO**

N.	DATI ANAGRAFICI	CODICE FISCALE	DIRITTI E ONERI REALI
1	MENNA S.R.L. con sede in SAN CATALDO	01460700857	(1) Proprieta` per 1/1
<b>DATI DERIVANTI DA</b>		COSTITUZIONE del 28/04/2009 n. 648.1/2009 in atti dal 28/04/2009 (protocollo n. CL0045071) COSTITUZIONE	

 Rilasciata da: **Servizio Telematico**

# Visura per immobile

## Situazione degli atti informatizzati al 01/08/2011

<b>Dati della richiesta</b>	<b>Comune di CALTANISSETTA ( Codice: B429)</b>
<b>Catasto Fabbricati</b>	<b>Provincia di CALTANISSETTA</b>
	<b>Foglio: 159 Particella: 904 Sub.: 3</b>

**Unità immobiliare**

N.	DATI IDENTIFICATIVI				DATI DI CLASSAMENTO							DATI DERIVANTI DA
	Sezione Urbana	Foglio	Particella	Sub	Zona Cens.	Micro Zona	Categoria	Classe	Consistenza		Rendita	
1		159	904	3	2		D/1				<b>Euro 1.966,00</b>	VARIAZIONE NEL CLASSAMENTO del 13/11/2009 n . 6473 .1/2009 in atti dal 13/11/2009 (protocollo n . CL0156971) VARIAZIONE DI CLASSAMENTO
<b>Indirizzo</b>				C.DA GROTTICELLI piano: T;								
<b>Annotazioni</b>				Classamento e rendita validati (D.M. 701/94)								

**INTESTATO**

N.	DATI ANAGRAFICI	CODICE FISCALE	DIRITTI E ONERI REALI
1	MENNA S.R.L. con sede in SAN CATALDO	01460700857	(1) Proprieta` per 1/1
<b>DATI DERIVANTI DA</b>		COSTITUZIONE del 28/04/2009 n. 648.1/2009 in atti dal 28/04/2009 (protocollo n. CL0045071) COSTITUZIONE	

 Rilasciata da: **Servizio Telematico**

## Visura per immobile

### Situazione degli atti informatizzati al 01/08/2011

<b>Dati della richiesta</b>	<b>Comune di CALTANISSETTA ( Codice: B429)</b>
	<b>Provincia di CALTANISSETTA</b>
<b>Catasto Fabbricati</b>	<b>Foglio: 159 Particella: 904 Sub.: 4</b>

**Unità immobiliare**

N.	DATI IDENTIFICATIVI				DATI DI CLASSAMENTO							DATI DERIVANTI DA
	Sezione Urbana	Foglio	Particella	Sub	Zona Cens.	Micro Zona	Categoria	Classe	Consistenza		Rendita	
1		159	904	4	2		A/3	2	4,5 vani		Euro 227,76	VARIAZIONE NEL CLASSAMENTO del 13/11/2009 n . 6473 .1/2009 in atti dal 13/11/2009 (protocollo n . CL0156971) VARIAZIONE DI CLASSAMENTO
<b>Indirizzo</b>				C.DA GROTTICELLI piano: 1;								
<b>Annotazioni</b>				Classamento e rendita validati (D.M. 701/94)								

**INTESTATO**

N.	DATI ANAGRAFICI	CODICE FISCALE	DIRITTI E ONERI REALI
1	MENNA S.R.L. con sede in SAN CATALDO	01460700857	(1) Proprieta` per 1/1
<b>DATI DERIVANTI DA</b>			
COSTITUZIONE del 28/04/2009 n. 648.1/2009 in atti dal 28/04/2009 (protocollo n. CL0045071) COSTITUZIONE			

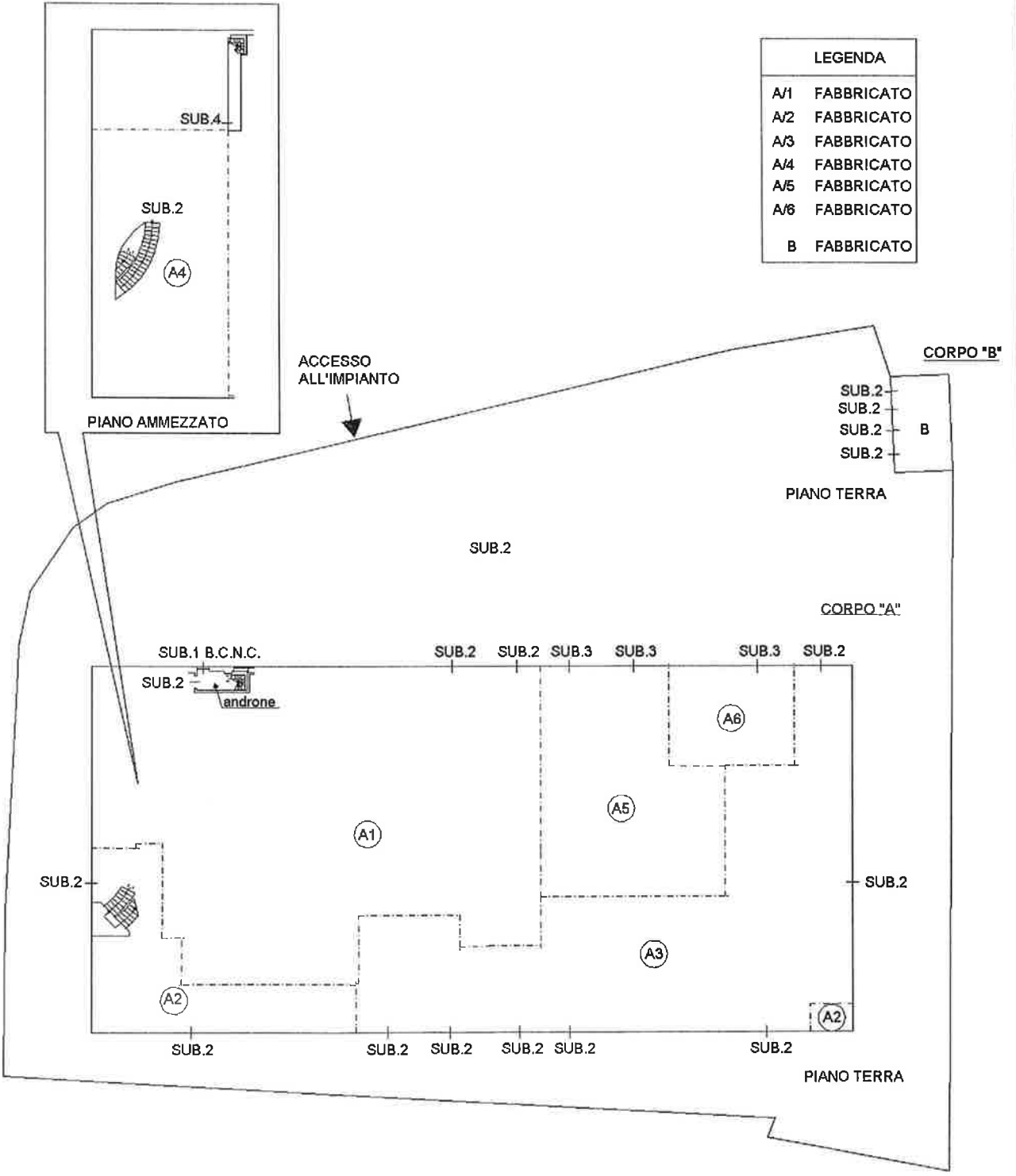
 Rilasciata da: **Servizio Telematico**

**Agenzia del Territorio  
CATASTO FABBRICATI  
Ufficio Provinciale di  
Caltanissetta**

**ELABORATO PLANIMETRICO**  
 SIND: \_\_\_\_\_  
 Compilato da:  
 - Alu' Massimo Giuseppe  
 > Iscritto all'albo:  
 Geometri  
 Prov. Caltanissetta N. 1262

Comune di Caltanissetta  
 Sezione: \_\_\_\_\_ Foglio: 159 Particella: 904  
 Protocollo n. CL0045071 del 28/04/2009  
 Tipo Mappale n. 12140 del 11/02/2009  
 Dimostrazione grafica dei subalterni  
 Scala 1 : 500

LEGENDA	
A/1	FABBRICATO
A/2	FABBRICATO
A/3	FABBRICATO
A/4	FABBRICATO
A/5	FABBRICATO
A/6	FABBRICATO
B	FABBRICATO



PLANIMETRIA GENERALE 1:500

Catasto dei fabbricati - Situazione al 02/08/2011 - Comune di CALTANISSETTA (B429) - < Foglio: 159 Particella: 904 - Elaborato Planimetrico

DITTA 687

# Visura per immobile

## Situazione degli atti informatizzati al 01/08/2011

<b>Dati della richiesta</b>	<b>Comune di CALTANISSETTA ( Codice: B429)</b>
	<b>Provincia di CALTANISSETTA</b>
<b>Catasto Terreni</b>	<b>Foglio: 159 Particella: 858</b>

**Immobile**

N.	DATI IDENTIFICATIVI			DATI CLASSAMENTO					DATI DERIVANTI DA	
	Foglio	Particella	Sub	Porz	Qualità Classe	Superficie(m <sup>2</sup> )	Deduz	Reddito		
						ha are ca			Dominicale	Agrario
<b>1</b>	<b>159</b>	<b>858</b>		-	<b>CHIUSA 2</b>	<b>00 24</b>		<b>Euro 0,12</b>	<b>Euro 0,06</b>	<b>FRAZIONAMENTO del 18/08/2006 n . 53478 .1/2006 in atti dal 18/08/2006 (protocollo n . CL0053478)</b>

<b>Notifica</b>		<b>Partita</b>	
-----------------	--	----------------	--

<b>Annotazioni</b>	SR
--------------------	----

**INTESTATO**

N.	DATI ANAGRAFICI	CODICE FISCALE	DIRITTI E ONERI REALI
1	ENEL DISTRIBUZIONE S.P.A. con sede in ROMA	05779711000*	(1) Proprieta` per 1/1
<b>DATI DERIVANTI DA</b>		ISTRUMENTO (ATTO PUBBLICO) del 04/04/2008 Nota presentata con Modello Unico n . 3545 .1/2008 in atti dal 16/04/2008 Repertorio n .: 12104 Rogante: CANDURA LAURA	
		Sede: CALTANISSETTA COMPRAVENDITA	

 Rilasciata da: **Servizio Telematico**



DITTA 688

## Visura per immobile

### Situazione degli atti informatizzati al 01/08/2011

<b>Dati della richiesta</b>	<b>Comune di CALTANISSETTA ( Codice: B429)</b>
	<b>Provincia di CALTANISSETTA</b>
<b>Catasto Terreni</b>	<b>Foglio: 159 Particella: 788</b>

**Immobile**

N.	DATI IDENTIFICATIVI			DATI CLASSAMENTO						DATI DERIVANTI DA
	Foglio	Particella	Sub	Porz	Qualità Classe	Superficie(m <sup>2</sup> )	Deduz	Reddito		
						ha are ca			Dominicale	Agrario
<b>1</b>	<b>159</b>	<b>788</b>		-	<b>CHIUSA 2</b>	<b>02 51</b>		<b>Euro 1,30</b>	<b>Euro 0,58</b>	<b>FRAZIONAMENTO del 21/02/2002 n . 274 .1/2002 in atti dal 21/02/2002 (protocollo n . 22568)</b>
<b>Notifica</b>						<b>Partita</b>				

**INTESTATO**

N.	DATI ANAGRAFICI	CODICE FISCALE	DIRITTI E ONERI REALI
1	LA.FER.CEM. S.R.L. con sede in CALTANISSETTA	01584570855*	(1) Proprieta` per 1/1
<b>DATI DERIVANTI DA</b>	ISTRUMENTO (ATTO PUBBLICO) del 16/05/2002 Trascrizione n . 4111 .1/2002 in atti dal 03/06/2002 Repertorio n .: 59073 Rogante: VANCHERI GABRIELE Sede: CALTANISSETTA PERMUTA		

 Rilasciata da: **Servizio Telematico**

DITTA 689

## Visura per immobile

### Situazione degli atti informatizzati al 01/08/2011

<b>Dati della richiesta</b>	<b>Comune di CALTANISSETTA ( Codice: B429)</b>
	<b>Provincia di CALTANISSETTA</b>
<b>Catasto Terreni</b>	<b>Foglio: 159 Particella: 436</b>

**Immobile**

N.	DATI IDENTIFICATIVI			DATI CLASSAMENTO					DATI DERIVANTI DA	
	Foglio	Particella	Sub	Porz	Qualità Classe	Superficie(m <sup>2</sup> )	Deduz	Reddito		
						ha are ca			Dominicale	Agrario
<b>1</b>	<b>159</b>	<b>436</b>		-	<b>CHIUSA 2</b>	<b>07 90</b>		<b>Euro 4,08</b> <b>L. 7.900</b>	<b>Euro 1,84</b> <b>L. 3.555</b>	<b>FRAZIONAMENTO del 08/04/1994 n . 17 .1/1994 in atti dal 17/03/1995 D .V . 3015/83</b>
<b>Notifica</b>						<b>Partita</b>	52819			

**INTESTATO**

N.	DATI ANAGRAFICI	CODICE FISCALE	DIRITTI E ONERI REALI
1	RAGUSA Maria nata a CALTANISSETTA il 01/07/1939	RGSMA39L41B429Z*	(1) Proprieta` per 1000/1000
<b>DATI DERIVANTI DA</b>		ISTRUMENTO (ATTO PUBBLICO) del 03/02/1983 Voltura n . 3015 .2/1983 in atti dal 17/03/1995 Repertorio n .: 20282 Rogante: ROMANO SALVATORE Sede: CALTANISSETTA	
Registrazione: UR Sede: CALTANISSETTA n: 1056 del 21/02/1983			

 Rilasciata da: **Servizio Telematico**

DITTA 690

## Visura per immobile

### Situazione degli atti informatizzati al 01/08/2011

<b>Dati della richiesta</b>	<b>Comune di CALTANISSETTA ( Codice: B429)</b>
	<b>Provincia di CALTANISSETTA</b>
<b>Catasto Terreni</b>	<b>Foglio: 159 Particella: 924</b>

**Area di enti urbani e promiscui**

N.	DATI IDENTIFICATIVI			DATI CLASSAMENTO					DATI DERIVANTI DA	
	Foglio	Particella	Sub	Porz	Qualità Classe	Superficie(m <sup>2</sup> )	Deduz	Reddito		
						ha are ca			Dominicale	Agrario
<b>1</b>	<b>159</b>	<b>924</b>		-	<b>ENTE URBANO</b>	<b>26 05</b>				<b>Tipo mappale del 10/06/2009 n . 58860 .2/2009 in atti dal 10/06/2009 (protocollo n . CL0058860)</b>
<b>Notifica</b>					<b>Partita</b>	1				
<b>Annotazioni</b>	COMPRENDE IL FG. 159 N. 919,721,923									

 Rilasciata da: **Servizio Telematico**

### Dati della richiesta

Catasto: FABBRICATI

Comune: CALTANISSETTA (B429) (CL)

Foglio: 159

Particella: 924

Elenco Unità Immobiliari Individuate											
N.	Foglio	Particella	Sub	Z.C.	Categoria	Classe	Consistenza	Partita	Rendita(Euro)	Rendita(Lire)	Indirizzo
1	159	924	3	2	A/3	3	5,5 vani		326,66	632.500	CONTRADA MUMIA, SNC Piano T
2	159	924	2	2	A/3	1	4 vani		173,53	336.000	CONTRADA MUMIA, SNC Piano S1
3	159	924	1	2	C/2	2	85 mq		254,61	493.000	CONTRADA MUMIA, SNC Piano S1
4	159	924	4	2	A/3	3	4,5 vani		267,27	517.500	CONTRADA MUMIA, SNC Piano T-S1
5	159	924	5	2	A/3	3	2,5 vani		148,48	287.500	CONTRADA MUMIA, SNC Piano S1
6	159	924	6		F/1						CONTRADA MUMIA, SNC Piano S1
7	159	924	7					A			CONTRADA MUMIA, SNC Piano T-S1

# Visura per immobile

## Situazione degli atti informatizzati al 02/08/2011

<b>Dati della richiesta</b>	<b>Comune di CALTANISSETTA ( Codice: B429)</b>
	<b>Provincia di CALTANISSETTA</b>
<b>Catasto Fabbricati</b>	<b>Foglio: 159 Particella: 924 Sub.: 1</b>

**Unità immobiliare**

N.	DATI IDENTIFICATIVI				DATI DI CLASSAMENTO							DATI DERIVANTI DA
	Sezione Urbana	Foglio	Particella	Sub	Zona Cens.	Micro Zona	Categoria	Classe	Consistenza		Rendita	
1		159	924	1	2		C/2	2	85 m <sup>2</sup>		Euro 254,61	VARIAZIONE NEL CLASSAMENTO del 10/12/2009 n . 7579 .1/2009 in atti dal 10/12/2009 (protocollo n . CL0174494) VARIAZIONE DI CLASSAMENTO
<b>Indirizzo</b>				CONTRADA MUMIA SNC piano: S1;								
<b>Annotazioni</b>				Classamento e rendita validati (D.M. 701/94)								

**INTESTATI**

N.	DATI ANAGRAFICI	CODICE FISCALE	DIRITTI E ONERI REALI
1	RAGUSA Giuseppe nato a CALTANISSETTA il 26/07/1934	RGSGBP34L26B429L*	(8) Usufrutto per 1/1
2	RAGUSA Maria Tiziana nata a CALTANISSETTA il 08/12/1966	RGSMTZ66T48B429M*	(2) Nuda proprietà per 1/1 bene personale
<b>DATI DERIVANTI DA</b>		ISTRUMENTO (ATTO PUBBLICO) del 31/07/2009 Nota presentata con Modello Unico n . 9021 .1/2009 in atti dal 10/08/2009 Repertorio n .: 212 Rogante: ROMANO CECILIA CLAUDIA Sede: SOMMATINO DONAZIONE ACCETTATA	

 Rilasciata da: **Servizio Telematico**



## Visura per immobile

### Situazione degli atti informatizzati al 02/08/2011

<b>Dati della richiesta</b>	<b>Comune di CALTANISSETTA ( Codice: B429)</b>
<b>Catasto Fabbricati</b>	<b>Provincia di CALTANISSETTA</b>
	<b>Foglio: 159 Particella: 924 Sub.: 2</b>

**Unità immobiliare**

N.	DATI IDENTIFICATIVI				DATI DI CLASSAMENTO							DATI DERIVANTI DA
	Sezione Urbana	Foglio	Particella	Sub	Zona Cens.	Micro Zona	Categoria	Classe	Consistenza		Rendita	
1		159	924	2	2		A/3	1	4 vani		Euro 173,53	VARIAZIONE NEL CLASSAMENTO del 10/12/2009 n . 7578 .1/2009 in atti dal 10/12/2009 (protocollo n . CL0174493) VARIAZIONE DI CLASSAMENTO
<b>Indirizzo</b>				CONTRADA MUMIA SNC piano: S1;								
<b>Annotazioni</b>				Classamento e rendita validati (D.M. 701/94)								

**INTESTATI**

N.	DATI ANAGRAFICI	CODICE FISCALE	DIRITTI E ONERI REALI
1	RAGUSA Giuseppe nato a CALTANISSETTA il 26/07/1934	RGSGPP34L26B429L*	(8) Usufrutto per 1/1
2	RAGUSA Maria Tiziana nata a CALTANISSETTA il 08/12/1966	RGSMTZ66T48B429M*	(2) Nuda proprietà per 1/1 bene personale
<b>DATI DERIVANTI DA</b>		ISTRUMENTO (ATTO PUBBLICO) del 31/07/2009 Nota presentata con Modello Unico n . 9021 .1/2009 in atti dal 10/08/2009 Repertorio n .: 212 Rogante: ROMANO CECILIA CLAUDIA Sede: SOMMATINO DONAZIONE ACCETTATA	

 Rilasciata da: **Servizio Telematico**

## Visura per immobile

### Situazione degli atti informatizzati al 01/08/2011

<b>Dati della richiesta</b>	<b>Comune di CALTANISSETTA ( Codice: B429)</b>
	<b>Provincia di CALTANISSETTA</b>
<b>Catasto Fabbricati</b>	<b>Foglio: 159 Particella: 924 Sub.: 3</b>

**Unità immobiliare**

N.	DATI IDENTIFICATIVI				DATI DI CLASSAMENTO							DATI DERIVANTI DA
	Sezione Urbana	Foglio	Particella	Sub	Zona Cens.	Micro Zona	Categoria	Classe	Consistenza		Rendita	
1		159	924	3	2		A/3	3	5,5 vani		Euro 326,66	VARIAZIONE NEL CLASSAMENTO del 10/12/2009 n . 7577 .1/2009 in atti dal 10/12/2009 (protocollo n . CL0174492) VARIAZIONE DI CLASSAMENTO
<b>Indirizzo</b>		CONTRADA MUMIA SNC piano: T;										
<b>Annotazioni</b>		Classamento e rendita validati (D.M. 701/94)										

**INTESTATI**

N.	DATI ANAGRAFICI	CODICE FISCALE	DIRITTI E ONERI REALI
1	RAGUSA Daniela nata a CALTANISSETTA il 26/01/1974	RGSDNL74A66B429G	(2) Nuda proprietà` per 1/1 in regime di separazione dei beni
2	RAGUSA Giuseppe nato a CALTANISSETTA il 26/07/1934	RGSGPP34L26B429L*	(8) Usufrutto per 1/1
<b>DATI DERIVANTI DA</b>		ISTRUMENTO (ATTO PUBBLICO) del 31/07/2009 Nota presentata con Modello Unico n . 9022 .1/2009 in atti dal 10/08/2009 Repertorio n .: 212 Rogante: ROMANO CECILIA CLAUDIA Sede: SOMMATINO DONAZIONE ACCETTATA	

 Rilasciata da: **Servizio Telematico**

## Visura per immobile

### Situazione degli atti informatizzati al 01/08/2011

<b>Dati della richiesta</b>	<b>Comune di CALTANISSETTA ( Codice: B429)</b>
<b>Catasto Fabbricati</b>	<b>Provincia di CALTANISSETTA</b>
	<b>Foglio: 159 Particella: 924 Sub.: 4</b>

**Unità immobiliare**

N.	DATI IDENTIFICATIVI				DATI DI CLASSAMENTO							DATI DERIVANTI DA
	Sezione Urbana	Foglio	Particella	Sub	Zona Cens.	Micro Zona	Categoria	Classe	Consistenza		Rendita	
1		159	924	4	2		A/3	3	4,5 vani		Euro 267,27	VARIAZIONE NEL CLASSAMENTO del 10/12/2009 n . 7562 .1/2009 in atti dal 10/12/2009 (protocollo n . CL0174477) VARIAZIONE DI CLASSAMENTO
<b>Indirizzo</b>		CONTRADA MUMIA SNC piano: T-S1;										
<b>Annotazioni</b>		Classamento e rendita validati (D.M. 701/94)										

**INTESTATO**

N.	DATI ANAGRAFICI	CODICE FISCALE	DIRITTI E ONERI REALI
1	RAGUSA Patrizia nata a CALTANISSETTA il 22/06/1968	RGSPRZ68H62B429C	(1) Proprieta` per 1/1 in regime di separazione dei beni
<b>DATI DERIVANTI DA</b>		ISTRUMENTO (ATTO PUBBLICO) del 31/07/2009 Nota presentata con Modello Unico n . 9019 .1/2009 in atti dal 10/08/2009 Repertorio n .: 212 Rogante: ROMANO CECILIA CLAUDIA Sede: SOMMATINO DONAZIONE ACCETTATA	

 Rilasciata da: **Servizio Telematico**

## Visura per immobile

### Situazione degli atti informatizzati al 01/08/2011

<b>Dati della richiesta</b>	<b>Comune di CALTANISSETTA ( Codice: B429)</b>
	<b>Provincia di CALTANISSETTA</b>
<b>Catasto Fabbricati</b>	<b>Foglio: 159 Particella: 924 Sub.: 5</b>

**Unità immobiliare**

N.	DATI IDENTIFICATIVI				DATI DI CLASSAMENTO							DATI DERIVANTI DA
	Sezione Urbana	Foglio	Particella	Sub	Zona Cens.	Micro Zona	Categoria	Classe	Consistenza		Rendita	
1		159	924	5	2		A/3	3	2,5 vani		Euro 148,48	VARIAZIONE NEL CLASSAMENTO del 10/12/2009 n . 7562 .1/2009 in atti dal 10/12/2009 (protocollo n . CL0174477) VARIAZIONE DI CLASSAMENTO
<b>Indirizzo</b>				CONTRADA MUMIA SNC piano: S1;								
<b>Annotazioni</b>				Classamento e rendita validati (D.M. 701/94)								

**INTESTATI**

N.	DATI ANAGRAFICI	CODICE FISCALE	DIRITTI E ONERI REALI
1	RAGUSA Giuseppe nato a CALTANISSETTA il 26/07/1934	RGSGBP34L26B429L*	(8) Usufrutto per 1/1
2	RAGUSA Maria Tiziana nata a CALTANISSETTA il 08/12/1966	RGSMTZ66T48B429M*	(2) Nuda proprietà per 1/1 bene personale
<b>DATI DERIVANTI DA</b>		ISTRUMENTO (ATTO PUBBLICO) del 31/07/2009 Nota presentata con Modello Unico n . 9021 .1/2009 in atti dal 10/08/2009 Repertorio n .: 212 Rogante: ROMANO CECILIA CLAUDIA Sede: SOMMATINO DONAZIONE ACCETTATA	

 Rilasciata da: **Servizio Telematico**

## Visura per immobile

### Situazione degli atti informatizzati al 01/08/2011

<b>Dati della richiesta</b>	<b>Comune di CALTANISSETTA ( Codice: B429)</b>
<b>Catasto Fabbricati</b>	<b>Provincia di CALTANISSETTA</b>
	<b>Foglio: 159 Particella: 924 Sub.: 6</b>

**Unità immobiliare**

N.	DATI IDENTIFICATIVI				DATI DI CLASSAMENTO							DATI DERIVANTI DA
	Sezione Urbana	Foglio	Particella	Sub	Zona Cens.	Micro Zona	Categoria	Classe	Consistenza	Rendita		
1		159	924	6			area urbana		291 m <sup>2</sup>		COSTITUZIONE del 14/07/2009 n . 1111 .1/2009 in atti dal 14/07/2009 (protocollo n . CL0077215) COSTITUZIONE	
<b>Indirizzo</b>		CONTRADA MUMIA SNC piano: S1;										

**INTESTATI**

N.	DATI ANAGRAFICI	CODICE FISCALE	DIRITTI E ONERI REALI
1	RAGUSA Giuseppe nato a CALTANISSETTA il 26/07/1934	RGSGPP34L26B429L*	(8) Usufrutto per 1/1
2	RAGUSA Patrizia nata a CALTANISSETTA il 22/06/1968	RGSPRZ68H62B429C	(2) Nuda proprietà per 1/1 in regime di separazione dei beni
<b>DATI DERIVANTI DA</b>		ISTRUMENTO (ATTO PUBBLICO) del 31/07/2009 Nota presentata con Modello Unico n . 9019 .2/2009 in atti dal 10/08/2009 Repertorio n .: 212 Rogante: ROMANO CECILIA CLAUDIA Sede: SOMMATINO DONAZIONE ACCETTATA	

 Rilasciata da: **Servizio Telematico**

## Visura per immobile

Situazione degli atti informatizzati al 01/08/2011

<b>Dati della richiesta</b>	<b>Comune di CALTANISSETTA ( Codice: B429)</b>
	<b>Provincia di CALTANISSETTA</b>
<b>Catasto Fabbricati</b>	<b>Foglio: 159 Particella: 924 Sub.: 7</b>

**Bene comune non censibile**

N.	DATI IDENTIFICATIVI				DATI DI CLASSAMENTO							DATI DERIVANTI DA
	Sezione Urbana	Foglio	Particella	Sub	Zona Cens.	Micro Zona	Categoria	Classe	Consistenza		Rendita	
<b>1</b>		<b>159</b>	<b>924</b>	<b>7</b>								COSTITUZIONE del 14/07/2009 n . 1111 .1/2009 in atti dal 14/07/2009 (protocollo n . CL0077215) COSTITUZIONE
<b>Indirizzo</b>				CONTRADA MUMIA SNC piano: T-S1;								

Rilasciata da: **Servizio Telematico**

# CATASTO FABBRICATI

Ufficio provinciale di Caltanissetta

Comune di Caltanissetta

Sezione:

Foglio: 159

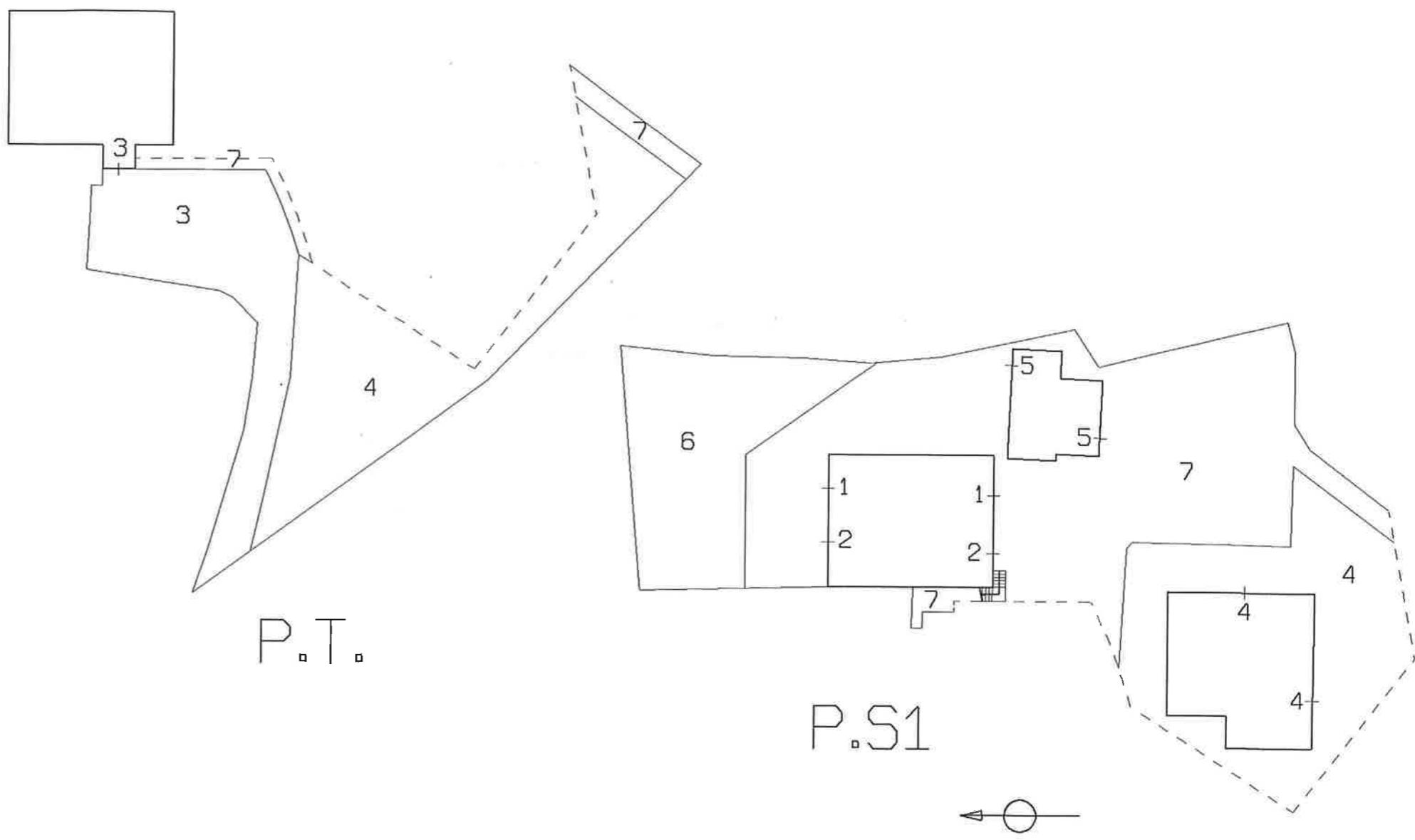
Particella: 924

Protocollo n. CL0077215

del 14/07/2009

Dimostrazione grafica dei subalterni

Tipo Mappale n. 58860 del 03/06/2009 Scala 1 : 500



Ultima Planimetria in atti  
Data: 02/08/2011 - n. TR0102330 - Richiedente  
scheda 1 di 1 - Formato di acq.: A3(297x420) - Fatt. di scala: 1:1

DITTA 691



## Visura per immobile

### Situazione degli atti informatizzati al 02/08/2011

<b>Dati della richiesta</b>	<b>Comune di CALTANISSETTA ( Codice: B429)</b>
	<b>Provincia di CALTANISSETTA</b>
<b>Catasto Terreni</b>	<b>Foglio: 109 Particella: 84</b>

**Area di enti urbani e promiscui**

N.	DATI IDENTIFICATIVI			DATI CLASSAMENTO						DATI DERIVANTI DA	
	Foglio	Particella	Sub	Porz	Qualità Classe	Superficie(m <sup>2</sup> )	Deduz	Reddito			
						ha are ca		Dominicale	Agrario		
<b>1</b>	<b>109</b>	<b>84</b>		-	<b>ENTE URBANO</b>	<b>21 10</b>					<b>Tipo mappale del 21/03/2011 n . 32290 .1/2011 in atti dal 21/03/2011 (protocollo n . CL0032290) PER AMPLIAMENTO</b>
<b>Notifica</b>						<b>Partita</b>	1				

 Rilasciata da: **Servizio Telematico**

**Dati della richiesta**

Catasto: FABBRICATI

Comune: CALTANISSETTA (B429) (CL)

Foglio: 109

Particella: 84

Elenco Unità Immobiliari Individuate											
N.	Foglio	Particella	Sub	Z.C.	Categoria	Classe	Consistenza	Partita	Rendita(Euro)	Rendita(Lire)	Indirizzo
1	109	84						C			
2	109	84	1	2	A/7	2	12,5 vani		871,52	1.687.500	CONTRADA BIGINI, SN Piano T-1 - 2
3	109	84	2	2	C/2	2	50 mq		149,77	290.000	CONTRADA BIGINI, SN Piano T
4	109	84	3	2	C/6	1	41 mq		131,28	254.200	CONTRADA BIGINI, SN Piano T
5	109	84	4					A			CONTRADA BIGINI, SN Piano T

## Visura per immobile

### Situazione degli atti informatizzati al 02/08/2011

<b>Dati della richiesta</b>	<b>Comune di CALTANISSETTA ( Codice: B429)</b>
<b>Catasto Fabbricati</b>	<b>Provincia di CALTANISSETTA</b>
	<b>Foglio: 109 Particella: 84 Sub.: 1</b>

**Unità immobiliare**

N.	DATI IDENTIFICATIVI				DATI DI CLASSAMENTO							DATI DERIVANTI DA
	Sezione Urbana	Foglio	Particella	Sub	Zona Cens.	Micro Zona	Categoria	Classe	Consistenza	Rendita		
1		109	84	1	2		A/7	2	12,5 vani		Euro 871,52	Variazione del 25/03/2011 n . 3386 .1/2011 in atti dal 25/03/2011 (protocollo n . CL0034357) VARIAZIONE PER MODIFICA IDENTIFICATIVO
<b>Indirizzo</b>		CONTRADA BIGINI n. SN piano: T-1-2;										
<b>Annotazioni</b>		Classamento e rendita validati (D.M. 701/94)										

**INTESTATI**

N.	DATI ANAGRAFICI	CODICE FISCALE	DIRITTI E ONERI REALI
1	FRANGIAMORE Angelo nato a MUSSOMELI il 26/08/1949	FRNNGI49M26F8300*	(1) Proprieta` per 1/2
2	NAVARRA Maria nata a MUSSOMELI il 26/09/1955	NVRMRA55P66F830J*	(1) Proprieta` per 1/2

 Rilasciata da: **Servizio Telematico**

## Visura per immobile

### Situazione degli atti informatizzati al 02/08/2011

<b>Dati della richiesta</b>	<b>Comune di CALTANISSETTA ( Codice: B429)</b>
<b>Catasto Fabbricati</b>	<b>Provincia di CALTANISSETTA</b>
	<b>Foglio: 109 Particella: 84 Sub.: 2</b>

**Unità immobiliare**

N.	DATI IDENTIFICATIVI				DATI DI CLASSAMENTO							DATI DERIVANTI DA
	Sezione Urbana	Foglio	Particella	Sub	Zona Cens.	Micro Zona	Categoria	Classe	Consistenza	Rendita		
1		109	84	2	2		C/2	2	50 m <sup>2</sup>		<b>Euro 149,77</b>	UNITA' AFFERENTI EDIFICATE SU AREE DI CORTE del 28/03/2011 n . 1098 .1/2011 in atti dal 28/03/2011 (protocollo n . CL0035072) UNITA AFFERENTI EDIFICATE SU AREE DI CORTE
<b>Indirizzo</b>		CONTRADA BIGINI n. SN piano: T;										
<b>Annotazioni</b>		classamento e rendita proposti (D.M. 701/94)										

**INTESTATI**

N.	DATI ANAGRAFICI	CODICE FISCALE	DIRITTI E ONERI REALI
1	FRANGIAMORE Angelo nato a MUSSOMELI il 26/08/1949	FRNNG49M26F8300*	(1) Proprieta` per 1/2
2	NAVARRA Maria nata a MUSSOMELI il 26/09/1955	NVRMRA55P66F830J*	(1) Proprieta` per 1/2
<b>DATI DERIVANTI DA</b>		UNITA' AFFERENTI EDIFICATE SU AREE DI CORTE del 28/03/2011 n . 1098 .1/2011 in atti dal 28/03/2011 (protocollo n . CL0035072) UNITA AFFERENTI EDIFICATE SU AREE DI CORTE	

 Rilasciata da: **Servizio Telematico**

## Visura per immobile

### Situazione degli atti informatizzati al 02/08/2011

<b>Dati della richiesta</b>	<b>Comune di CALTANISSETTA ( Codice: B429)</b>
<b>Catasto Fabbricati</b>	<b>Provincia di CALTANISSETTA</b>
	<b>Foglio: 109 Particella: 84 Sub.: 3</b>

**Unità immobiliare**

N.	DATI IDENTIFICATIVI				DATI DI CLASSAMENTO							DATI DERIVANTI DA
	Sezione Urbana	Foglio	Particella	Sub	Zona Cens.	Micro Zona	Categoria	Classe	Consistenza	Rendita		
1		109	84	3	2		C/6	1	41 m <sup>2</sup>		<b>Euro 131,28</b>	UNITA' AFFERENTI EDIFICATE SU AREE DI CORTE del 28/03/2011 n . 1098 .1/2011 in atti dal 28/03/2011 (protocollo n . CL0035072) UNITA AFFERENTI EDIFICATE SU AREE DI CORTE
<b>Indirizzo</b>		CONTRADA BIGINI n. SN piano: T;										
<b>Annotazioni</b>		classamento e rendita proposti (D.M. 701/94)										

**INTESTATI**

N.	DATI ANAGRAFICI	CODICE FISCALE	DIRITTI E ONERI REALI
1	FRANGIAMORE Angelo nato a MUSSOMELI il 26/08/1949	FRNNGI49M26F830O*	(1) Proprieta` per 1/2
2	NAVARRA Maria nata a MUSSOMELI il 26/09/1955	NVRMRA55P66F830J*	(1) Proprieta` per 1/2
<b>DATI DERIVANTI DA</b>		UNITA' AFFERENTI EDIFICATE SU AREE DI CORTE del 28/03/2011 n . 1098 .1/2011 in atti dal 28/03/2011 (protocollo n . CL0035072) UNITA AFFERENTI EDIFICATE SU AREE DI CORTE	

 Rilasciata da: **Servizio Telematico**

## Visura per immobile

### Situazione degli atti informatizzati al 02/08/2011

<b>Dati della richiesta</b>	<b>Comune di CALTANISSETTA ( Codice: B429)</b>
	<b>Provincia di CALTANISSETTA</b>
<b>Catasto Fabbricati</b>	<b>Foglio: 109 Particella: 84 Sub.: 4</b>

**Bene comune non censibile**

N.	DATI IDENTIFICATIVI				DATI DI CLASSAMENTO							DATI DERIVANTI DA
	Sezione Urbana	Foglio	Particella	Sub	Zona Cens.	Micro Zona	Categoria	Classe	Consistenza		Rendita	
<b>1</b>		<b>109</b>	<b>84</b>	<b>4</b>								UNITA' AFFERENTI EDIFICATE SU AREE DI CORTE del 28/03/2011 n . 1098 .1/2011 in atti dal 28/03/2011 (protocollo n . CL0035072) UNITA AFFERENTI EDIFICATE SU AREE DI CORTE
<b>Indirizzo</b>				CONTRADA BIGINI n. SN piano: T;								

 Rilasciata da: **Servizio Telematico**

**ELABORATO PLANIMETRICO**

Sub:  
Compilato da:  
Palascino Michele  
Iscritto all'albo:  
Geometri  
Prov. Caltanissetta N. 1370

**Agenzia del Territorio  
CATASTO FABBRICATI  
Ufficio Provinciale di  
Caltanissetta**

Comune di Caltanissetta

Protocollo n. CL0035072 del 28/03/2011

Sezione: Foglio: 109

Particella: 84

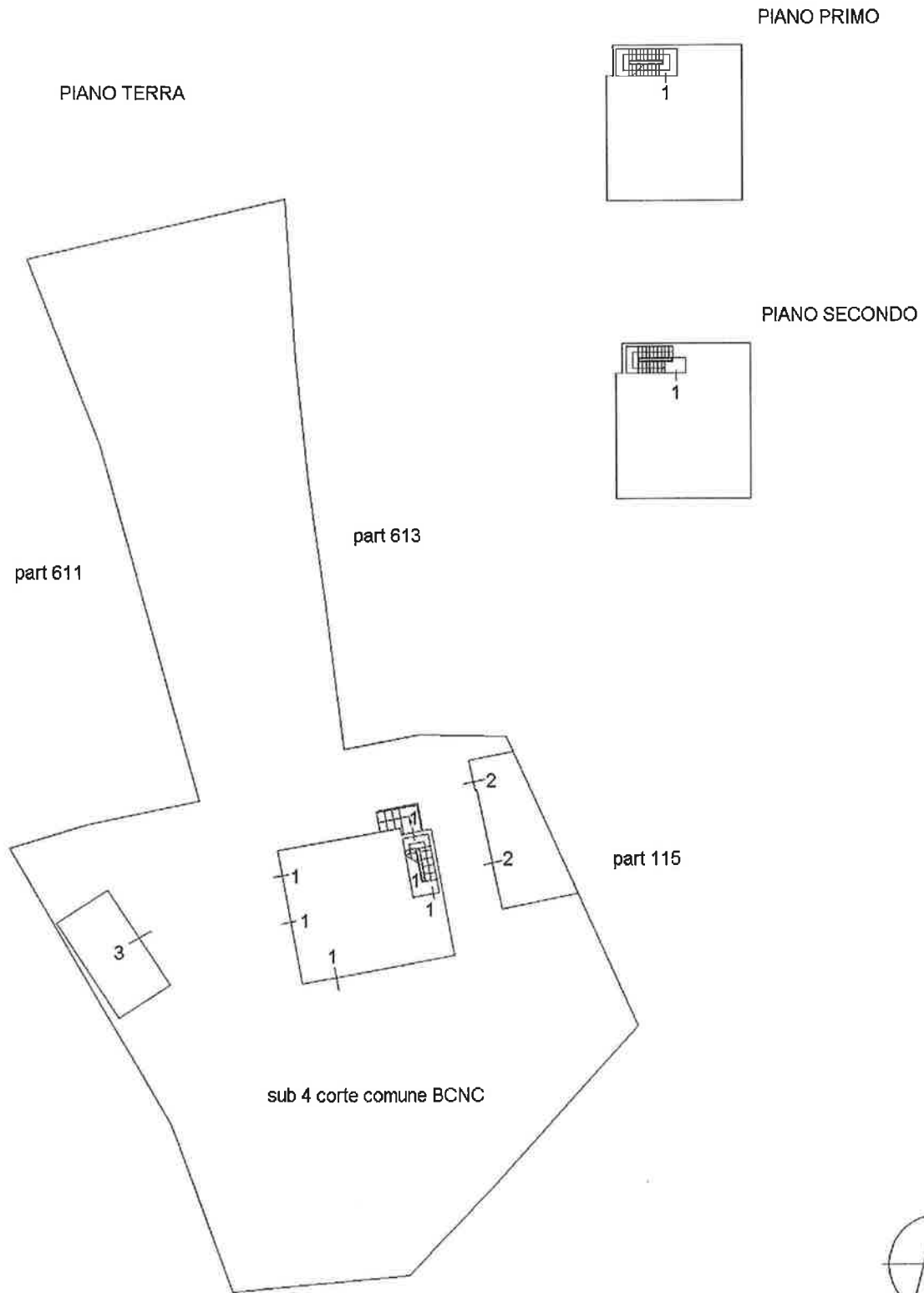
Tipo Mappale n. 32290

del 18/03/2011

Dimostrazione grafica dei subalterni

Scala 1 : 500

Catasto del fabbricati - Situazione al 02/08/2011 - Comune di CALTANISSETTA (B429) - < Foglio: 109 Particella: 84 - Elaborato planimetrico > - Sub:



DITTA 692



## Visura per immobile

### Situazione degli atti informatizzati al 04/08/2011

<b>Dati della richiesta</b>	<b>Comune di CALTANISSETTA ( Codice: B429)</b>
	<b>Provincia di CALTANISSETTA</b>
<b>Catasto Terreni</b>	<b>Foglio: 154 Particella: 281</b>

**Immobile**

N.	DATI IDENTIFICATIVI			DATI CLASSAMENTO						DATI DERIVANTI DA		
	Foglio	Particella	Sub	Porz	Qualità Classe	Superficie(m <sup>2</sup> )		Deduz	Reddito			
						ha are ca			Dominicale	Agrario		
1	154	281		-	MANDORL ETO	2	1	10	20	Euro 85,37	Euro 42,69	<b>FRAZIONAMENTO del 24/07/2008 n . 73759 .1/2008 in atti dal 24/07/2008 (protocollo n . CL0073759)</b>
<b>Notifica</b>						<b>Partita</b>						

**INTESTATO**

N.	DATI ANAGRAFICI	CODICE FISCALE	DIRITTI E ONERI REALI
1	ALU` Luigi nato a SAN CATALDO il 08/02/1939	LAULGU39B08H792J*	(1) Proprieta` per 1/1 in regime di separazione dei beni
<b>DATI DERIVANTI DA</b>		ISTRUMENTO (ATTO PUBBLICO) del 04/09/2008 Nota presentata con Modello Unico n . 8639 .1/2008 in atti dal 17/09/2008 Repertorio n .: 21376 Rogante: AMICO NINO ITALICO	
		Sede: SAN CATALDO COMPRAVENDITA	

 Rilasciata da: **Servizio Telematico**

DITTA 693

## Visura per immobile

### Situazione degli atti informatizzati al 05/08/2011

<b>Dati della richiesta</b>	<b>Comune di CALTANISSETTA ( Codice: B429)</b>
	<b>Provincia di CALTANISSETTA</b>
<b>Catasto Terreni</b>	<b>Foglio: 156 Particella: 41</b>

**Immobile**

N.	DATI IDENTIFICATIVI			DATI CLASSAMENTO						DATI DERIVANTI DA		
	Foglio	Particella	Sub	Porz	Qualità Classe	Superficie(m²)		Deduz	Reddito			
						ha	are ca		Dominicale		Agrario	
<b>1</b>	<b>156</b>	<b>41</b>		-	<b>SEMINATIVO 2</b>	<b>2</b>	<b>02</b>	<b>70</b>		<b>Euro 104,69</b>	<b>Euro 31,41</b>	<b>ISTRUMENTO (ATTO PUBBLICO) del 25/03/1999 n . 1183 .2/1999 in atti dal 29/04/1999</b>
										<b>L. 202.700</b>	<b>L. 60.810</b>	

<b>Notifica</b>		<b>Partita</b>	
-----------------	--	----------------	--

**Annotazioni** PASSAGGI INTERMEDI DA ESAMINARE

**INTESTATI**

N.	DATI ANAGRAFICI	CODICE FISCALE	DIRITTI E ONERI REALI
1	VINCI Daniela Maria nata a CALTANISSETTA il 25/11/1973	VNCDLM73S65B429B*	(1) Proprieta` per 1/4
2	VINCI Giulio Gaetano nato a CALTANISSETTA il 08/06/1976	VNCGGT76H08B429E*	(1) Proprieta` per 1/4
3	VINCI Raffaele nato a CALTANISSETTA il 01/01/1946	VNCRFL46A01B429O*	(1) Proprieta` per 2/4
<b>DATI DERIVANTI DA</b>		ISTRUMENTO (ATTO PUBBLICO) del 25/03/1999 Voltura n . 1183 .1/1999 in atti dal 07/03/2002 (protocollo n . 31164) Repertorio n .: 61618 Rogante: G . PILATO Sede: CALTANISSETTA Registrazione: UR Sede: CALTANISSETTA n: 801 del 31/03/1999 COMPRAVENDITA	

 Rilasciata da: **Servizio Telematico**

DITTA 694

# Visura per immobile

## Situazione degli atti informatizzati al 05/08/2011

<b>Dati della richiesta</b>	<b>Comune di CALTANISSETTA ( Codice: B429)</b>
	<b>Provincia di CALTANISSETTA</b>
<b>Catasto Terreni</b>	<b>Foglio: 156 Particella: 306</b>

**Immobile**

N.	DATI IDENTIFICATIVI			DATI CLASSAMENTO						DATI DERIVANTI DA	
	Foglio	Particella	Sub	Porz	Qualità Classe	Superficie(m²)	Deduz	Reddito			
						ha are ca		Dominicale	Agrario		
<b>1</b>	<b>156</b>	<b>306</b>		-	<b>MANDORL ETO</b>	<b>3</b>	<b>05 50</b>		<b>Euro 2,84 L. 5.500</b>	<b>Euro 1,85 L. 3.575</b>	<b>ISTRUMENTO (ATTO PUBBLICO) del 20/02/1999 n . 1116 .2/1999 in atti dal 22/04/1999</b>

<b>Notifica</b>		<b>Partita</b>	55712
-----------------	--	----------------	-------

<b>Annotazioni</b>	PASSAGGI INTERMEDI DA ESAMINARE
--------------------	---------------------------------

**INTESTATO**

N.	DATI ANAGRAFICI	CODICE FISCALE	DIRITTI E ONERI REALI
1	GUARNERI Elisa nata a CALTANISSETTA il 15/06/1951	GRNLSE51H55B429F*	(1) Proprieta` per 1000/1000
<b>DATI DERIVANTI DA</b>	ISTRUMENTO (ATTO PUBBLICO) del 20/02/1999 Voltura n. 1116.2/1999 in atti dal 22/04/1999 Repertorio n.: 61333 Rogante: PILATO GIUSEPPE Sede: CALTANISSETTA		

 Rilasciata da: **Servizio Telematico**

DITTA 695

## Visura per immobile

### Situazione degli atti informatizzati al 05/08/2011

<b>Dati della richiesta</b>	<b>Comune di CALTANISSETTA ( Codice: B429)</b>
	<b>Provincia di CALTANISSETTA</b>
<b>Catasto Terreni</b>	<b>Foglio: 156 Particella: 66</b>

**Immobile**

N.	DATI IDENTIFICATIVI			DATI CLASSAMENTO						DATI DERIVANTI DA
	Foglio	Particella	Sub	Porz	Qualità Classe	Superficie(m <sup>2</sup> )	Deduz	Reddito		
						ha are ca		Dominicale	Agrario	
<b>1</b>	<b>156</b>	<b>66</b>		AA	<b>SEMINATIVO 2</b>	<b>04 00</b>		<b>Euro 2,07</b>	<b>Euro 0,62</b>	<b>Tabella di variazione del 09/03/2007 n . 8060 .1/2007 in atti dal 09/03/2007 (protocollo n . CL0033350)</b> <b>TRASMISSIONE DATI AI SENSI DEL DECRETO 262 DEL 3 OTTOBRE 2006</b>
				AB	<b>MANDORL ETO 3</b>	<b>00 90</b>		<b>Euro 0,46</b>	<b>Euro 0,30</b>	
<b>Notifica</b>				<b>Partita</b>						
<b>Annotazioni</b>				PASSAGGI INTERMEDI DA ESAMINARE - VARIAZIONE CULTURALE EX D .L . N . 262/06 - QUALITA' DICHIARATA O PARIFICATA A COLTURA PRESENTE NEL QUADRO TARIFFARIO						

**INTESTATI**

N.	DATI ANAGRAFICI	CODICE FISCALE	DIRITTI E ONERI REALI
1	VINCI Daniela Maria nata a CALTANISSETTA il 25/11/1973	VNCDLM73S65B429B*	(1) Proprieta` per 1/2
2	VINCI Giulio Gaetano nato a CALTANISSETTA il 08/06/1976	VNCGGT76H08B429E*	(1) Proprieta` per 1/2
<b>DATI DERIVANTI DA</b>		ISTRUMENTO (ATTO PUBBLICO) del 01/03/1999 Trascrizione n. 1613.2/1999 in atti dal 05/03/1999 Repertorio n.: 61396 Rogante: PILATO GIUSEPPE Sede: CALTANISSETTA	

 Rilasciata da: **Servizio Telematico**

DITTA 696



# Visura per immobile

## Situazione degli atti informatizzati al 05/08/2011

<b>Dati della richiesta</b>	<b>Comune di CALTANISSETTA ( Codice: B429)</b>
	<b>Provincia di CALTANISSETTA</b>
<b>Catasto Terreni</b>	<b>Foglio: 160 Particella: 126</b>

**Immobile**

N.	DATI IDENTIFICATIVI			DATI CLASSAMENTO					DATI DERIVANTI DA	
	Foglio	Particella	Sub	Porz	Qualità Classe	Superficie(m <sup>2</sup> )	Deduz	Reddito		
						ha are ca		Dominicale		Agrario
<b>1</b>	<b>160</b>	<b>126</b>		-	<b>MANDORL ETO 3</b>	<b>16 25</b>		<b>Euro 8,39 L. 16.250</b>	<b>Euro 5,46 L. 10.563</b>	<b>Impianto meccanografico del 24/10/1977</b>
<b>Notifica</b>					<b>Partita</b>					

**INTESTATI**

N.	DATI ANAGRAFICI	CODICE FISCALE	DIRITTI E ONERI REALI
1	AMMINISTRAZIONE DEL FONDO PER IL CULTO con sede in CALTANISSETTA	00000000018	(4) Diritto del concedente per 1/1
2	BIVONA Liboria nata a CALTANISSETTA il 18/10/1946	BVNLBR46R58B429T*	(5) Enfiteusi per 4/6 LIVELLARIO
3	CINO Ignazio nato a CALTANISSETTA il 28/02/1978	CNIGNZ78B28B429L*	(5) Enfiteusi per 1/6 LIVELLARIO
4	CINO Nicolo` nato a CALTANISSETTA il 28/12/1975	CNINCL75T28B429A*	(5) Enfiteusi per 1/6 LIVELLARIO
<b>DATI DERIVANTI DA</b>		DENUNZIA (NEI PASSAGGI PER CAUSA DI MORTE) del 14/07/2007 n . 8937 .3/2007 in atti dal 30/11/2007 (protocollo n . CL0163947) Registrazione: UU Sede: CALTANISSETTA Volume: 298 n: 32 del 22/10/2007 SUCCESSIONE DI CINO SALVATORE LUCIANO	

 Rilasciata da: **Servizio Telematico**

## Visura per immobile

### Situazione degli atti informatizzati al 05/08/2011

<b>Dati della richiesta</b>	<b>Comune di CALTANISSETTA ( Codice: B429)</b>
	<b>Provincia di CALTANISSETTA</b>
<b>Catasto Terreni</b>	<b>Foglio: 160 Particella: 220</b>

**Immobile**

N.	DATI IDENTIFICATIVI			DATI CLASSAMENTO					DATI DERIVANTI DA	
	Foglio	Particella	Sub	Porz	Qualità Classe	Superficie(m <sup>2</sup> )	Deduz	Reddito		
						ha are ca		Dominicale		Agrario
<b>1</b>	<b>160</b>	<b>220</b>		-	<b>MANDORL ETO 3</b>	<b>16 30</b>		<b>Euro 8,42 L. 16.300</b>	<b>Euro 5,47 L. 10.595</b>	<b>Impianto meccanografico del 24/10/1977</b>
<b>Notifica</b>					<b>Partita</b>					

**INTESTATI**

N.	DATI ANAGRAFICI	CODICE FISCALE	DIRITTI E ONERI REALI
1	AMMINISTRAZIONE DEL FONDO PER IL CULTO con sede in CALTANISSETTA	00000000018	(4) Diritto del concedente per 1/1
2	BIVONA Liboria nata a CALTANISSETTA il 18/10/1946	BVNLBR46R58B429T*	(5) Enfiteusi per 4/6 LIVELLARIO
3	CINO Ignazio nato a CALTANISSETTA il 28/02/1978	CNIGNZ78B28B429L*	(5) Enfiteusi per 1/6 LIVELLARIO
4	CINO Nicolo` nato a CALTANISSETTA il 28/12/1975	CNINCL75T28B429A*	(5) Enfiteusi per 1/6 LIVELLARIO
<b>DATI DERIVANTI DA</b>		DENUNZIA (NEI PASSAGGI PER CAUSA DI MORTE) del 14/07/2007 n . 8937 .3/2007 in atti dal 30/11/2007 (protocollo n . CL0163947) Registrazione: UU Sede: CALTANISSETTA Volume: 298 n: 32 del 22/10/2007 SUCCESSIONE DI CINO SALVATORE LUCIANO	

 Rilasciata da: **Servizio Telematico**

DITTA 697

## Visura per immobile

### Situazione degli atti informatizzati al 05/08/2011

<b>Dati della richiesta</b>	<b>Comune di CALTANISSETTA ( Codice: B429)</b>
<b>Catasto Terreni</b>	<b>Provincia di CALTANISSETTA</b>
	<b>Foglio: 160 Particella: 127</b>

**Immobile**

N.	DATI IDENTIFICATIVI			DATI CLASSAMENTO				DATI DERIVANTI DA		
	Foglio	Particella	Sub	Porz	Qualità Classe	Superficie(m <sup>2</sup> ) ha are ca	Deduz	Reddito		
1	160	127		-	SEMINATIVO 2	16 70		Euro 8,62 L. 16.700	Euro 2,59 L. 5.010	<b>FRAZIONAMENTO del 06/11/1976 n . 43681 in atti dal 06/06/1983</b>
<b>Notifica</b>				<b>Partita</b>						

**INTESTATI**

N.	DATI ANAGRAFICI	CODICE FISCALE	DIRITTI E ONERI REALI
1	ALABISO Fabio Giovanni nato a CALTANISSETTA il 20/11/1965	LBSFGV65S20B429W*	(1) Proprieta` per 1/6
2	ALABISO Francesco Giuseppe Domenico nato a CALTANISSETTA il 22/04/1961	LBSFNC61D22B429D*	(1) Proprieta` per 1/6
3	PINTACORONA Giuseppa nata a LICATA il 27/01/1928	PNTGPP28A67E573S*	(1) Proprieta` per 4/6
<b>DATI DERIVANTI DA</b>		DENUNZIA (NEI PASSAGGI PER CAUSA DI MORTE) del 26/07/2007 n . 4809 .1/2008 in atti dal 22/05/2008 (protocollo n . CL0052837) Registrazione: UU Sede: CALTANISSETTA Volume: 314 n: 48 del 12/05/2008 DICHIARAZIONE DI SUCCESSIONE	

 Rilasciata da: **Servizio Telematico**

DITTA 698

## Visura per immobile

### Situazione degli atti informatizzati al 05/08/2011

<b>Dati della richiesta</b>	<b>Comune di CALTANISSETTA ( Codice: B429)</b>
	<b>Provincia di CALTANISSETTA</b>
<b>Catasto Terreni</b>	<b>Foglio: 63 Particella: 87</b>

**Immobile**

N.	DATI IDENTIFICATIVI			DATI CLASSAMENTO						DATI DERIVANTI DA			
	Foglio	Particella	Sub	Porz	Qualità Classe		Superficie(m <sup>2</sup> )		Deduz	Reddito			
							ha	are ca		Dominicale	Agrario		
<b>1</b>	<b>63</b>	<b>87</b>		AA	<b>SEMINATIVO</b>	<b>3</b>	<b>3</b>	<b>83</b>	<b>62</b>		<b>Euro 118,87</b>	<b>Euro 49,53</b>	Tabella di variazione del 12/12/2007 n . 36232 .1/2007 in atti dal 12/12/2007 (protocollo n . CL0172343) TRASMISSIONE DATI AGEA AI SENSI DEL DL 3 .10 .2006 N .262
				AB	<b>PASCOLO</b>	<b>2</b>			<b>19</b>	<b>18</b>		<b>Euro 1,98</b>	
<b>Notifica</b>				<b>Partita</b>									
<b>Annotazioni</b>				VARIAZIONE COLTURALE ESEGUITA AI SENSI DEL DL 3 .10 .2006 N . 262 , CONVERTITO CON MODIFICAZIONI NELLA LEGGE 24 .11 .2006 N . 286 (ANNO 2007) - QUALITA` DICHIARATA O PARIFICATA A COLTURA PRESENTE NEL QUADRO TARIFFARIO DEL COMUNE									

**INTESTATI**

N.	DATI ANAGRAFICI	CODICE FISCALE	DIRITTI E ONERI REALI
1	DI GLORIA Calogero nato a CALTANISSETTA il 05/02/1962	DGLCGR62B05B429K*	Livellario
2	ISTITUTO DIOCESANO PER IL SOST.DEL CLERO IN CALTANISSETTA		(4) Diritto del concedente
<b>DATI DERIVANTI DA</b>		ISTRUMENTO (ATTO PUBBLICO) del 23/12/1998 Voltura n . 358 .1/1999 in atti dal 05/04/2001 (protocollo n . 55622) Repertorio n .: 3537 Rogante: SEMINATORE Sede: CALTANISSETTA Registrazione: UR Sede: CALTANISSETTA n: 48 del 08/01/1999 COMPRAVENDITA	

 Rilasciata da: **Servizio Telematico**

DITTA 699

# Visura per immobile

## Situazione degli atti informatizzati al 25/08/2011

<b>Dati della richiesta</b>	<b>Comune di CALTANISSETTA ( Codice: B429)</b>
	<b>Provincia di CALTANISSETTA</b>
<b>Catasto Terreni</b>	<b>Foglio: 109 Particella: 120</b>

**Immobile**

N.	DATI IDENTIFICATIVI			DATI CLASSAMENTO					DATI DERIVANTI DA	
	Foglio	Particella	Sub	Porz	Qualità Classe	Superficie(m <sup>2</sup> )	Deduz	Reddito		
						ha are ca		Dominicale		Agrario
<b>1</b>	<b>109</b>	<b>120</b>		-	<b>FABB RURALE</b>	<b>00 18</b>				<b>Impianto meccanografico del 24/10/1977</b>

<b>Notifica</b>		<b>Partita</b>	
<b>Annotazioni</b>	-CON DIRITTO ALLA CORTE NUM 122 DEL FOGLIO 109-PASSAGGI INTERMEDI DA ESAMINARE		

**INTESTATO**

N.	DATI ANAGRAFICI	CODICE FISCALE	DIRITTI E ONERI REALI
1	FALSONE Micheline nata a CALTANISSETTA il 16/05/1960	FLSMHL60E56B429X*	(1) Proprieta` per 1/1 in regime di separazione dei beni
<b>DATI DERIVANTI DA</b>	ISTRUMENTO (ATTO PUBBLICO) del 22/03/2007 Nota presentata con Modello Unico n . 4539 .1/2007 in atti dal 06/04/2007 Repertorio n .: 235916 Rogante: ROMANO SALVATORE Sede: CALTANISSETTA COMPRAVENDITA (Passaggi intermedi da esaminare)		

 Rilasciata da: **Servizio Telematico**



# Visura per immobile

## Situazione degli atti informatizzati al 26/08/2011

<b>Dati della richiesta</b>	<b>Comune di CALTANISSETTA ( Codice: B429)</b>
	<b>Provincia di CALTANISSETTA</b>
<b>Catasto Terreni</b>	<b>Foglio: 109 Particella: 621</b>

**Immobile**

N.	DATI IDENTIFICATIVI			DATI CLASSAMENTO					DATI DERIVANTI DA	
	Foglio	Particella	Sub	Porz	Qualità Classe	Superficie(m <sup>2</sup> ) ha are ca	Deduz	Reddito		
1	109	621		-	SEMIN ARBOR 2	08 56		Euro 4,64	Euro 1,33	<b>Tabella di variazione del 20/12/2004 n . 89209 .1/2004 in atti dal 20/12/2004 (protocollo n . CL0089209)</b>

<b>Notifica</b>		<b>Partita</b>	
<b>Annotazioni</b>	PART.LLA GENERATA DA TIPO DI FRAZ.VALIDO AI SOLI FINI COMMA 10 ART. 30 D.P.R. 380/2001 - PASSAGGI INTERMEDI DA ESAMINARE		

**INTESTATO**

N.	DATI ANAGRAFICI	CODICE FISCALE	DIRITTI E ONERI REALI
1	FALSONE Micheline nata a CALTANISSETTA il 16/05/1960	FLSMHL60E56B429X*	(1) Proprieta` per 1/1 in regime di separazione dei beni
<b>DATI DERIVANTI DA</b>	ISTRUMENTO (ATTO PUBBLICO) del 22/03/2007 Nota presentata con Modello Unico n . 4539 .1/2007 in atti dal 06/04/2007 Repertorio n .: 235916 Rogante: ROMANO SALVATORE Sede: CALTANISSETTA COMPRAVENDITA (Passaggi intermedi da esaminare)		

 Rilasciata da: **Servizio Telematico**

DITTA 700

# Visura per immobile

## Situazione degli atti informatizzati al 25/08/2011

<b>Dati della richiesta</b>	<b>Comune di CALTANISSETTA ( Codice: B429)</b>
	<b>Provincia di CALTANISSETTA</b>
<b>Catasto Terreni</b>	<b>Foglio: 109 Particella: 122</b>

**Accessorio comune ad ente rurale ed urbano**

N.	DATI IDENTIFICATIVI			DATI CLASSAMENTO					DATI DERIVANTI DA	
	Foglio	Particella	Sub	Porz	Qualità Classe	Superficie(m <sup>2</sup> )	Deduz	Reddito		
						ha are ca			Dominicale	Agrario
<b>1</b>	<b>109</b>	<b>122</b>		-	<b>CORTE</b>	<b>01 30</b>				<b>Impianto meccanografico del 24/10/1977</b>
<b>Notifica</b>					<b>Partita</b>	2				
<b>Annotazioni</b>	COMUNE AI NUM 119 SUB 1,SUB 2,120 E 121 DEL FOGLIO 109									

 Rilasciata da: **Servizio Telematico**

## Visura per immobile

### Situazione degli atti informatizzati al 25/08/2011

<b>Dati della richiesta</b>	<b>Comune di CALTANISSETTA ( Codice: B429)</b>
	<b>Provincia di CALTANISSETTA</b>
<b>Catasto Terreni</b>	<b>Foglio: 109 Particella: 119</b>

**Area di fabbricati rurali**

N.	DATI IDENTIFICATIVI			DATI CLASSAMENTO					DATI DERIVANTI DA	
	Foglio	Particella	Sub	Porz	Qualità Classe	Superficie(m <sup>2</sup> ) ha are ca	Deduz	Reddito		
								Dominicale	Agrario	
<b>1</b>	<b>109</b>	<b>119</b>		-	<b>FR DIV SUB</b>	<b>00 67</b>				<b>Impianto meccanografico del 24/10/1977</b>
<b>Notifica</b>						<b>Partita</b>	3			

 Rilasciata da: **Servizio Telematico**

### Dati della richiesta

Catasto: TERRENI

Comune: CALTANISSETTA (B429) (CL)

Foglio: 109

Particella: 119

Elenco Terreni Individuati														
N.	Foglio	Particella	Sub	Porz.	Qualita`	Classe	Partita	Superficie			Reddito Dominicale		Reddito Agrario	
								Ha	Are	Ca	Euro	Lire	Euro	Lire
1	109	119	2		PORZ DI FR		22167							
2	109	119	1		PORZ DI FR		6232							
3	109	119			FR DIV SUB		3							67

## Visura per immobile

### Situazione degli atti informatizzati al 25/08/2011

<b>Dati della richiesta</b>	<b>Comune di CALTANISSETTA ( Codice: B429)</b>
	<b>Provincia di CALTANISSETTA</b>
<b>Catasto Terreni</b>	<b>Foglio: 109 Particella: 119 Subalterno 1</b>

**Immobile**

N.	DATI IDENTIFICATIVI			DATI CLASSAMENTO					DATI DERIVANTI DA	
	Foglio	Particella	Sub	Porz	Qualità Classe	Superficie(m <sup>2</sup> )	Deduz	Reddito		
						ha are ca		Dominicale		Agrario
<b>1</b>	<b>109</b>	<b>119</b>	<b>1</b>	-	<b>PORZ DI FR</b>	<b>00 00</b>				<b>Impianto meccanografico del 24/10/1977</b>

<b>Notifica</b>		<b>Partita</b>	6232
-----------------	--	----------------	------

<b>Annotazioni</b>	CON DIRITTO ALLA CORTE NUM 122 DEL FOGLIO 109
--------------------	---

**INTESTATI**

N.	DATI ANAGRAFICI	CODICE FISCALE	DIRITTI E ONERI REALI
1	DI MARTINO Rosalia nata a SANTA CATERINA VILLARMOSA il 08/05/1930	DMRSL30E48I169L*	(1) Proprieta` per 3/9
2	PANZICA Anna Maria nata a CALTANISSETTA il 01/08/1963	PNZNM63M41B429E*	(1) Proprieta` per 2/9
3	PANZICA Giuseppe nato a CALTANISSETTA il 11/10/1954	PNZGPP54R11B429S*	(1) Proprieta` per 2/9
4	PANZICA Michele nato a CALTANISSETTA il 16/03/1952	PNZMHL52C16B429S*	(1) Proprieta` per 2/9
<b>DATI DERIVANTI DA</b>	DENUNZIA (NEI PASSAGGI PER CAUSA DI MORTE) del 08/12/1992 n . 2377 .4/1993 in atti dal 01/07/1993 Registrazione: UR Sede: CALTANISSETTA Volume: 279 n: 569 del 02/06/1993		

 Rilasciata da: **Servizio Telematico**

# Visura per immobile

## Situazione degli atti informatizzati al 25/08/2011

<b>Dati della richiesta</b>	<b>Comune di CALTANISSETTA ( Codice: B429)</b>
<b>Catasto Terreni</b>	<b>Provincia di CALTANISSETTA</b>
	<b>Foglio: 109 Particella: 119 Subalterno 2</b>

**Immobile**

N.	DATI IDENTIFICATIVI			DATI CLASSAMENTO					DATI DERIVANTI DA	
	Foglio	Particella	Sub	Porz	Qualità Classe	Superficie(m <sup>2</sup> )	Deduz	Reddito		
						ha are ca		Dominicale		Agrario
<b>1</b>	<b>109</b>	<b>119</b>	<b>2</b>	-	<b>PORZ DI FR</b>	<b>00 00</b>				<b>Impianto meccanografico del 24/10/1977</b>

<b>Notifica</b>		<b>Partita</b>	
-----------------	--	----------------	--

<b>Annotazioni</b>	-CON DIRITTO ALLA CORTE NUM 122 DEL FOGLIO 109-PASSAGGI INTERMEDI DA ESAMINARE
--------------------	--

**INTESTATO**

N.	DATI ANAGRAFICI	CODICE FISCALE	DIRITTI E ONERI REALI
1	FALSONE Micheline nata a CALTANISSETTA il 16/05/1960	FLSMHL60E56B429X*	(1) Proprieta` per 1/1 in regime di separazione dei beni
<b>DATI DERIVANTI DA</b>		ISTRUMENTO (ATTO PUBBLICO) del 22/03/2007 Nota presentata con Modello Unico n . 4539 .1/2007 in atti dal 06/04/2007 Repertorio n .: 235916 Rogante: ROMANO	
		SALVATORE Sede: CALTANISSETTA COMPRAVENDITA (Passaggi intermedi da esaminare)	

 Rilasciata da: **Servizio Telematico**

## Visura per immobile

### Situazione degli atti informatizzati al 25/08/2011

<b>Dati della richiesta</b>	<b>Comune di CALTANISSETTA ( Codice: B429)</b>
	<b>Provincia di CALTANISSETTA</b>
<b>Catasto Terreni</b>	<b>Foglio: 109 Particella: 120</b>

**Immobile**

N.	DATI IDENTIFICATIVI			DATI CLASSAMENTO					DATI DERIVANTI DA	
	Foglio	Particella	Sub	Porz	Qualità Classe	Superficie(m <sup>2</sup> )	Deduz	Reddito		
						ha are ca		Dominicale		Agrario
<b>1</b>	<b>109</b>	<b>120</b>		-	<b>FABB RURALE</b>	<b>00 18</b>				<b>Impianto meccanografico del 24/10/1977</b>

<b>Notifica</b>		<b>Partita</b>	
-----------------	--	----------------	--

<b>Annotazioni</b>	-CON DIRITTO ALLA CORTE NUM 122 DEL FOGLIO 109-PASSAGGI INTERMEDI DA ESAMINARE
--------------------	--

**INTESTATO**

N.	DATI ANAGRAFICI	CODICE FISCALE	DIRITTI E ONERI REALI
1	FALSONE Micheline nata a CALTANISSETTA il 16/05/1960	FLSMHL60E56B429X*	(1) Proprieta` per 1/1 in regime di separazione dei beni
<b>DATI DERIVANTI DA</b>		ISTRUMENTO (ATTO PUBBLICO) del 22/03/2007 Nota presentata con Modello Unico n . 4539 .1/2007 in atti dal 06/04/2007 Repertorio n .: 235916 Rogante: ROMANO	
		SALVATORE Sede: CALTANISSETTA COMPRAVENDITA (Passaggi intermedi da esaminare)	

 Rilasciata da: **Servizio Telematico**



## Visura per immobile

### Situazione degli atti informatizzati al 25/08/2011

<b>Dati della richiesta</b>	<b>Comune di CALTANISSETTA ( Codice: B429)</b>
<b>Catasto Terreni</b>	<b>Provincia di CALTANISSETTA</b>
	<b>Foglio: 109 Particella: 121</b>

**Immobile**

N.	DATI IDENTIFICATIVI			DATI CLASSAMENTO					DATI DERIVANTI DA	
	Foglio	Particella	Sub	Porz	Qualità Classe	Superficie(m²)	Deduz	Reddito		
						ha are ca		Dominicale		Agrario
<b>1</b>	<b>109</b>	<b>121</b>		-	<b>FABB RURALE</b>	<b>00 35</b>				<b>Impianto meccanografico del 24/10/1977</b>

<b>Notifica</b>		<b>Partita</b>	
-----------------	--	----------------	--

<b>Annotazioni</b>	CON DIRITTO ALLA CORTE NUM 122 DEL FOGLIO 109
--------------------	---

**INTESTATI**

N.	DATI ANAGRAFICI	CODICE FISCALE	DIRITTI E ONERI REALI
1	CASSETTI Annamaria nata a CALTANISSETTA il 07/02/1960	CSSNMR60B47B429W*	(1) Proprieta` per 3/108
2	CASSETTI Giuseppe nato a CALTANISSETTA il 06/09/1966	CSSGPP66P06B429B*	(1) Proprieta` per 3/108
3	CASSETTI Marco nato a CALTANISSETTA il 09/08/1922	CSSMRC22M09B429G*	(1) Proprieta` per 9/108
4	CASSETTI Paola nata a CALTANISSETTA il 18/02/1965	CSSPLA65B58B429B*	(1) Proprieta` per 3/108
5	LACAGNINA Giuseppe nato a CALTANISSETTA il 28/08/1952	LCGGPP52M28B429C*	(1) Proprieta` per 3/108
6	LACAGNINA Michele nato a CALTANISSETTA il 19/05/1922	LCGMHL22E19B429C*	(1) Proprieta` per 3/108
7	LACAGNINA Salvatore Giuseppe Renato nato a CALTANISSETTA il 26/06/1949	LCGSVT49H26B429X*	(1) Proprieta` per 3/108
8	LOMBARDO Marco nata a CALTANISSETTA il 01/01/1920	LMBMRC20A41B429D	(1) Proprieta` per 27/108
9	SCARLATA Gilda nata a SAN CATALDO il 03/03/1929	SCRGLD29C43H792Z*	(1) Proprieta` per 54/108
<b>DATI DERIVANTI DA</b>		RETTIFICA DI INTESTAZIONE ALL'ATTUALITA' del 10/04/2008 n. 2308.1/2008 in atti dal 10/04/2008 (protocollo n. CL0037112) RETTIFICA QUOTE	

 Rilasciata da: **Servizio Telematico**

DITTA 701

## Visura per immobile

### Situazione degli atti informatizzati al 25/08/2011

<b>Dati della richiesta</b>	<b>Comune di CALTANISSETTA ( Codice: B429)</b>
	<b>Provincia di CALTANISSETTA</b>
<b>Catasto Terreni</b>	<b>Foglio: 109 Particella: 119</b>

**Area di fabbricati rurali**

N.	DATI IDENTIFICATIVI			DATI CLASSAMENTO					DATI DERIVANTI DA	
	Foglio	Particella	Sub	Porz	Qualità Classe	Superficie(m <sup>2</sup> )	Deduz	Reddito		
						ha are ca			Dominicale	Agrario
<b>1</b>	<b>109</b>	<b>119</b>		-	<b>FR DIV SUB</b>	<b>00 67</b>				<b>Impianto meccanografico del 24/10/1977</b>
<b>Notifica</b>					<b>Partita</b>	3				

 Rilasciata da: **Servizio Telematico**

**Dati della richiesta**

Catasto: TERRENI

Comune: CALTANISSETTA (B429) (CL)

Foglio: 109

Particella: 119

Elenco Terreni Individuati														
N.	Foglio	Particella	Sub	Porz.	Qualita`	Classe	Partita	Superficie			Reddito Dominicale		Reddito Agrario	
								Ha	Are	Ca	Euro	Lire	Euro	Lire
1	109	119	2		PORZ DI FR		22167							
2	109	119	1		PORZ DI FR		6232							
3	109	119			FR DIV SUB		3							67

# Visura per immobile

## Situazione degli atti informatizzati al 25/08/2011

<b>Dati della richiesta</b>	<b>Comune di CALTANISSETTA ( Codice: B429)</b>
	<b>Provincia di CALTANISSETTA</b>
<b>Catasto Terreni</b>	<b>Foglio: 109 Particella: 119 Subalterno 1</b>

**Immobile**

N.	DATI IDENTIFICATIVI			DATI CLASSAMENTO					DATI DERIVANTI DA	
	Foglio	Particella	Sub	Porz	Qualità Classe	Superficie(m <sup>2</sup> ) ha are ca	Deduz	Reddito		
								Dominicale	Agrario	
1	109	119	1	-	<b>PORZ DI FR</b>	<b>00 00</b>				<b>Impianto meccanografico del 24/10/1977</b>
<b>Notifica</b>				<b>Partita</b>			6232			

**Annotationi** CON DIRITTO ALLA CORTE NUM 122 DEL FOGLIO 109

**INTESTATI**

N.	DATI ANAGRAFICI	CODICE FISCALE	DIRITTI E ONERI REALI
1	DI MARTINO Rosalia nata a SANTA CATERINA VILLARMOSA il 08/05/1930	DMRSL30E48I169L*	(1) Proprieta` per 3/9
2	PANZICA Anna Maria nata a CALTANISSETTA il 01/08/1963	PNZNM63M41B429E*	(1) Proprieta` per 2/9
3	PANZICA Giuseppe nato a CALTANISSETTA il 11/10/1954	PNZGPP54R11B429S*	(1) Proprieta` per 2/9
4	PANZICA Michele nato a CALTANISSETTA il 16/03/1952	PNZMHL52C16B429S*	(1) Proprieta` per 2/9
<b>DATI DERIVANTI DA</b>		DENUNZIA (NEI PASSAGGI PER CAUSA DI MORTE) del 08/12/1992 n . 2377 .4/1993 in atti dal 01/07/1993 Registrazione: UR Sede: CALTANISSETTA Volume: 279 n: 569 del 02/06/1993	

 Rilasciata da: **Servizio Telematico**

# Visura per immobile

## Situazione degli atti informatizzati al 25/08/2011

<b>Dati della richiesta</b>	<b>Comune di CALTANISSETTA ( Codice: B429)</b>
	<b>Provincia di CALTANISSETTA</b>
<b>Catasto Terreni</b>	<b>Foglio: 109 Particella: 119 Subalterno 2</b>

**Immobile**

N.	DATI IDENTIFICATIVI			DATI CLASSAMENTO					DATI DERIVANTI DA	
	Foglio	Particella	Sub	Porz	Qualità Classe	Superficie(m <sup>2</sup> )	Deduz	Reddito		
						ha are ca		Dominicale		Agrario
<b>1</b>	<b>109</b>	<b>119</b>	<b>2</b>	<b>-</b>	<b>PORZ DI FR</b>	<b>00 00</b>				<b>Impianto meccanografico del 24/10/1977</b>

<b>Notifica</b>		<b>Partita</b>	
-----------------	--	----------------	--

<b>Annotazioni</b>	-CON DIRITTO ALLA CORTE NUM 122 DEL FOGLIO 109-PASSAGGI INTERMEDI DA ESAMINARE
--------------------	--

**INTESTATO**

N.	DATI ANAGRAFICI	CODICE FISCALE	DIRITTI E ONERI REALI
1	FALSONE Micheline nata a CALTANISSETTA il 16/05/1960	FLSMHL60E56B429X*	(1) Proprieta` per 1/1 in regime di separazione dei beni
<b>DATI DERIVANTI DA</b>		ISTRUMENTO (ATTO PUBBLICO) del 22/03/2007 Nota presentata con Modello Unico n . 4539 .1/2007 in atti dal 06/04/2007 Repertorio n .: 235916 Rogante: ROMANO	
		SALVATORE Sede: CALTANISSETTA COMPRAVENDITA (Passaggi intermedi da esaminare)	

 Rilasciata da: **Servizio Telematico**

DITTA 702

## Visura per immobile

### Situazione degli atti informatizzati al 25/08/2011

<b>Dati della richiesta</b>	<b>Comune di CALTANISSETTA ( Codice: B429)</b>
<b>Catasto Terreni</b>	<b>Provincia di CALTANISSETTA</b>
	<b>Foglio: 109 Particella: 121</b>

**Immobile**

N.	DATI IDENTIFICATIVI			DATI CLASSAMENTO					DATI DERIVANTI DA	
	Foglio	Particella	Sub	Porz	Qualità Classe	Superficie(m <sup>2</sup> )	Deduz	Reddito		
						ha are ca		Dominicale		Agrario
<b>1</b>	<b>109</b>	<b>121</b>		-	<b>FABB RURALE</b>	<b>00 35</b>				<b>Impianto meccanografico del 24/10/1977</b>

<b>Notifica</b>		<b>Partita</b>	
-----------------	--	----------------	--

<b>Annotazioni</b>	CON DIRITTO ALLA CORTE NUM 122 DEL FOGLIO 109
--------------------	---

**INTESTATI**

N.	DATI ANAGRAFICI	CODICE FISCALE	DIRITTI E ONERI REALI
1	CASSETTI Annamaria nata a CALTANISSETTA il 07/02/1960	CSSNMR60B47B429W*	(1) Proprieta` per 3/108
2	CASSETTI Giuseppe nato a CALTANISSETTA il 06/09/1966	CSSGPP66P06B429B*	(1) Proprieta` per 3/108
3	CASSETTI Marco nato a CALTANISSETTA il 09/08/1922	CSSMRC22M09B429G*	(1) Proprieta` per 9/108
4	CASSETTI Paola nata a CALTANISSETTA il 18/02/1965	CSSPLA65B58B429B*	(1) Proprieta` per 3/108
5	LACAGNINA Giuseppe nato a CALTANISSETTA il 28/08/1952	LCGGPP52M28B429C*	(1) Proprieta` per 3/108
6	LACAGNINA Michele nato a CALTANISSETTA il 19/05/1922	LCGMHL22E19B429C*	(1) Proprieta` per 3/108
7	LACAGNINA Salvatore Giuseppe Renato nato a CALTANISSETTA il 26/06/1949	LCGSVT49H26B429X*	(1) Proprieta` per 3/108
8	LOMBARDO Marco nata a CALTANISSETTA il 01/01/1920	LMBMRC20A41B429D	(1) Proprieta` per 27/108
9	SCARLATA Gilda nata a SAN CATALDO il 03/03/1929	SCRGLD29C43H792Z*	(1) Proprieta` per 54/108
<b>DATI DERIVANTI DA</b>		RETTIFICA DI INTESTAZIONE ALL'ATTUALITA' del 10/04/2008 n. 2308.1/2008 in atti dal 10/04/2008 (protocollo n. CL0037112) RETTIFICA QUOTE	

 Rilasciata da: **Servizio Telematico**



DITTA 703

## Visura per immobile

### Situazione degli atti informatizzati al 26/08/2011

<b>Dati della richiesta</b>	<b>Comune di CALTANISSETTA ( Codice: B429)</b>
<b>Catasto Terreni</b>	<b>Provincia di CALTANISSETTA</b>
	<b>Foglio: 109 Particella: 123</b>

**Immobile**

N.	DATI IDENTIFICATIVI			DATI CLASSAMENTO					DATI DERIVANTI DA	
	Foglio	Particella	Sub	Porz	Qualità Classe	Superficie(m <sup>2</sup> ) ha are ca	Deduz	Reddito		
<b>1</b>	<b>109</b>	<b>123</b>		-	<b>FICO INDIA 1</b>	<b>00 92</b>		<b>Euro 0,95</b> <b>L. 1.840</b>	<b>Euro 0,33</b> <b>L. 644</b>	<b>Impianto meccanografico del 24/10/1977</b>
<b>Notifica</b>				<b>Partita</b>						

**INTESTATI**

N.	DATI ANAGRAFICI	CODICE FISCALE	DIRITTI E ONERI REALI
1	DIANA Biagia Catena nata a CALTANISSETTA il 30/01/1965	DNIBCT65A70B429W*	(1) Proprieta` per 1/2
2	DIANA Calogero Antonio nato a CALTANISSETTA il 25/08/1962	DNICGR62M25B429A*	(1) Proprieta` per 1/2
<b>DATI DERIVANTI DA</b>		RETTIFICA DI INTESTAZIONE ALL'ATTUALITA' del 22/07/2006 n . 76 .1/2007 in atti dal 08/01/2007 (protocollo n . CL0001542) Registrazione: UU Sede: CALTANISSETTA	
		Volume: 292 n: 1462 del 18/12/2006 DICHIARAZIONE DI SUCCESSIONE	

 Rilasciata da: **Servizio Telematico**