SEZIONE N. : 17
QT. PROGETTO : 157.026
PROGRESSIVA : 28+350.000

AREE	
Scavo 1 fase	13.63 mq
Fosso 1 fase	1.91 mq
Terreno vegetale 1 fase	0.61 mq
SOVRASTRUTTURA	
Ballast 1 fase	2.98 mq
Subballast 1 fase	0.83 mq
Super compattato 1 fase	2.10 mq
AREE	
Scavo 2 fase	6.46 mq
Fosso 2 fase	1.96 mq
Terreno vegetale 2 fase	0.54 mq
SOVRASTRUTTURA	
Ballast 2 fase	2.30 mq
Subballast 2 fase	0.70 mq
Super compattato 2 fase	1.84 mq

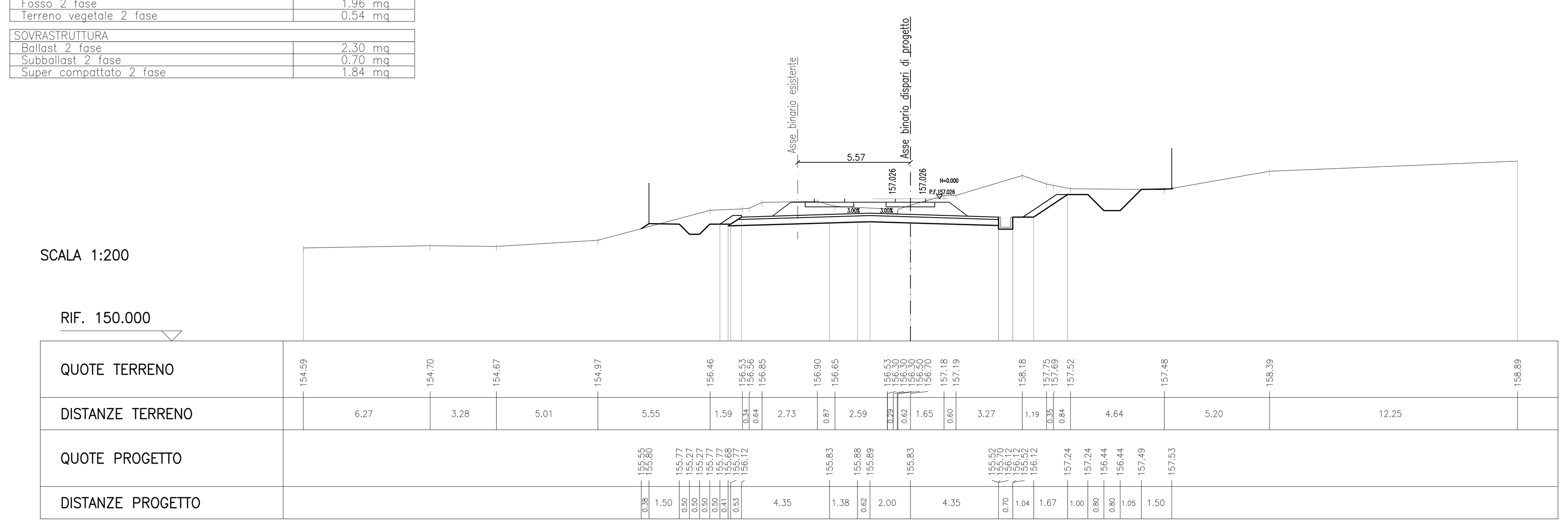

SEZIONE N. : 21
QT. PROGETTO : 157.203
PROGRESSIVA : 28+500.000

AREE	
Scavo 2 fase	6.30 mq
Fosso 2 fase	1.18 mq
Terreno vegetale 2 fase	0.45 mq
SOVRASTRUTTURA	
Ballast 2 fase	2.50 mq
Subballast 2 fase	0.72 mq
Super compattato 2 fase	1.91 mq

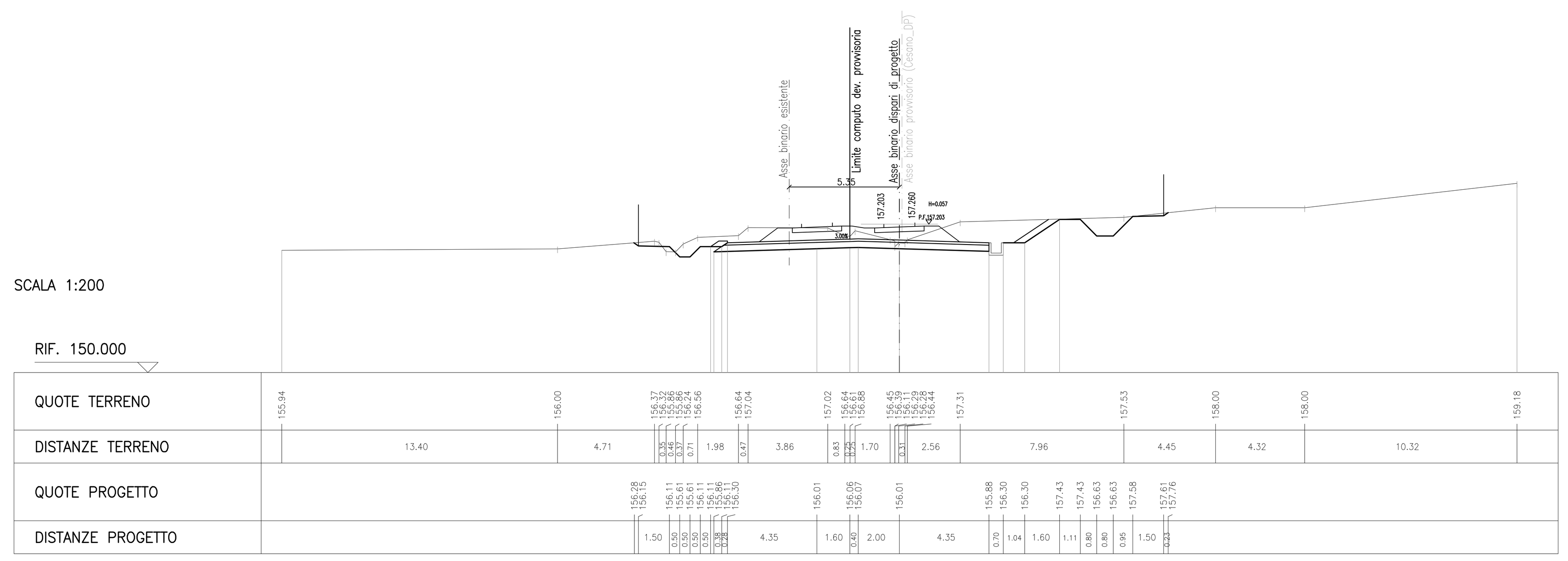

SEZIONE N. : 18
QT. PROGETTO : 157.154
PROGRESSIVA : 28+400.000

AREE	
Scavo 1 fase	9.76 mq
Fosso 1 fase	1.81 mq
Terreno vegetale 1 fase	0.48 mq
SOVRASTRUTTURA	
Ballast 1 fase	2.93 mq
Subballast 1 fase	0.83 mq
Super compattato 1 fase	2.07 mq
AREE	
Scavo 2 fase	6.95 mq
Fosso 2 fase	3.60 mq
Terreno vegetale 2 fase	0.66 mq
SOVRASTRUTTURA	
Ballast 2 fase	2.34 mq
Subballast 2 fase	0.70 mq
Super compattato 2 fase	1.87 mq

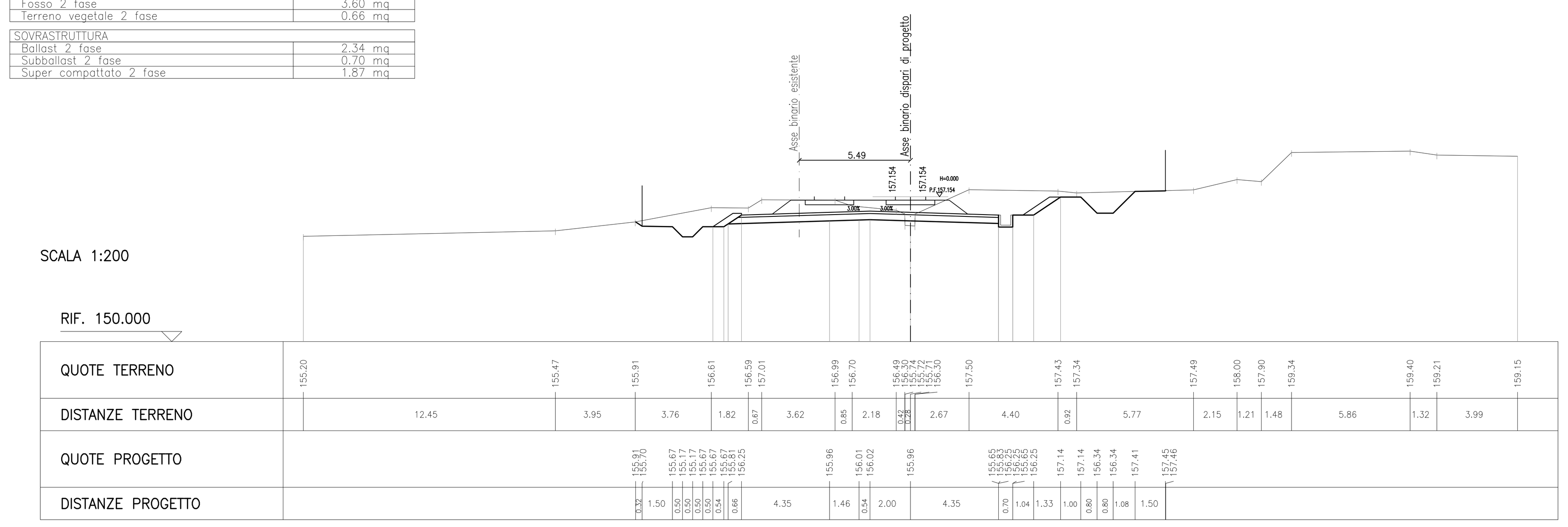

SEZIONE N. : 22
QT. PROGETTO : 157.206
PROGRESSIVA : 28+540.000

AREE	
Scavo 2 fase	6.74 mq
Fosso 2 fase	1.49 mq
Terreno vegetale 2 fase	0.33 mq
SOVRASTRUTTURA	
Ballast 2 fase	3.20 mq
Subballast 2 fase	0.84 mq
Super compattato 2 fase	2.22 mq

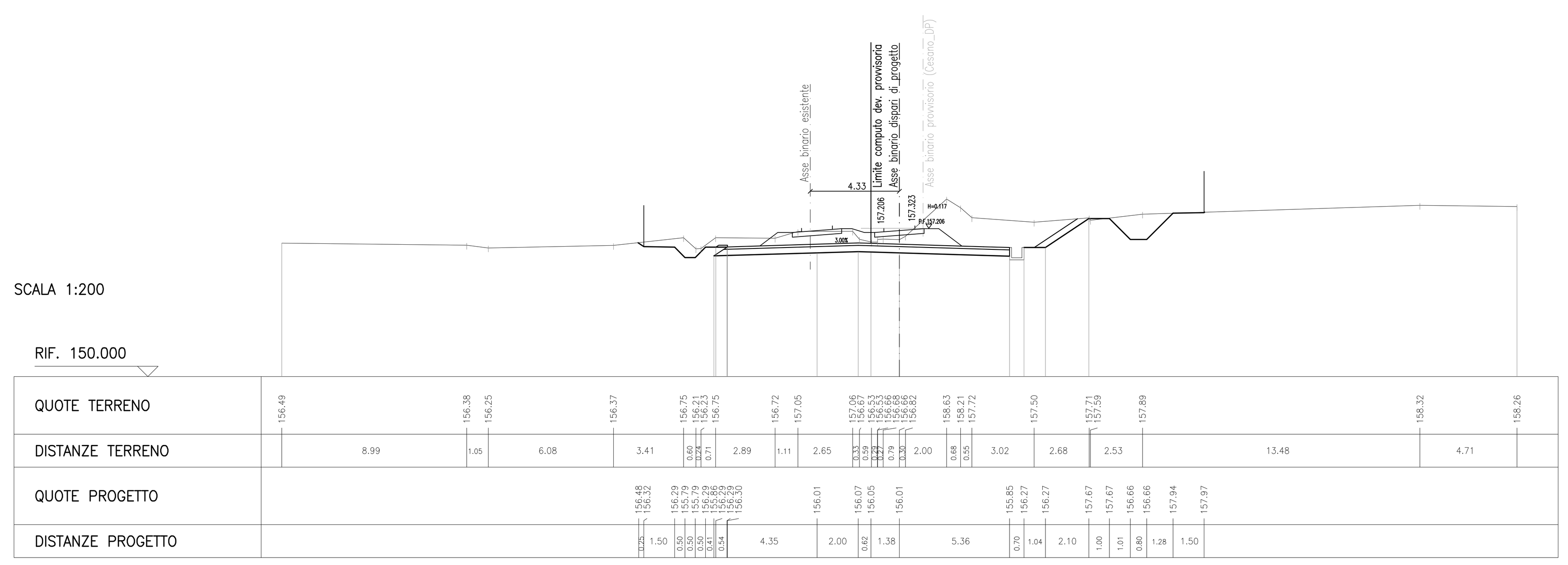

SEZIONE N. : 19
QT. PROGETTO : 157.197
PROGRESSIVA : 28+440.000

AREE	
Scavo 1 fase	6.41 mq
Fosso 1 fase	1.66 mq
Terreno vegetale 1 fase	0.43 mq
SOVRASTRUTTURA	
Ballast 1 fase	2.94 mq
Subballast 1 fase	0.83 mq
Super compattato 1 fase	2.07 mq
AREE	
Scavo 2 fase	6.15 mq
Fosso 2 fase	0.63 mq
Terreno vegetale 2 fase	0.59 mq
SOVRASTRUTTURA	
Ballast 2 fase	2.34 mq
Subballast 2 fase	0.70 mq
Super compattato 2 fase	1.87 mq

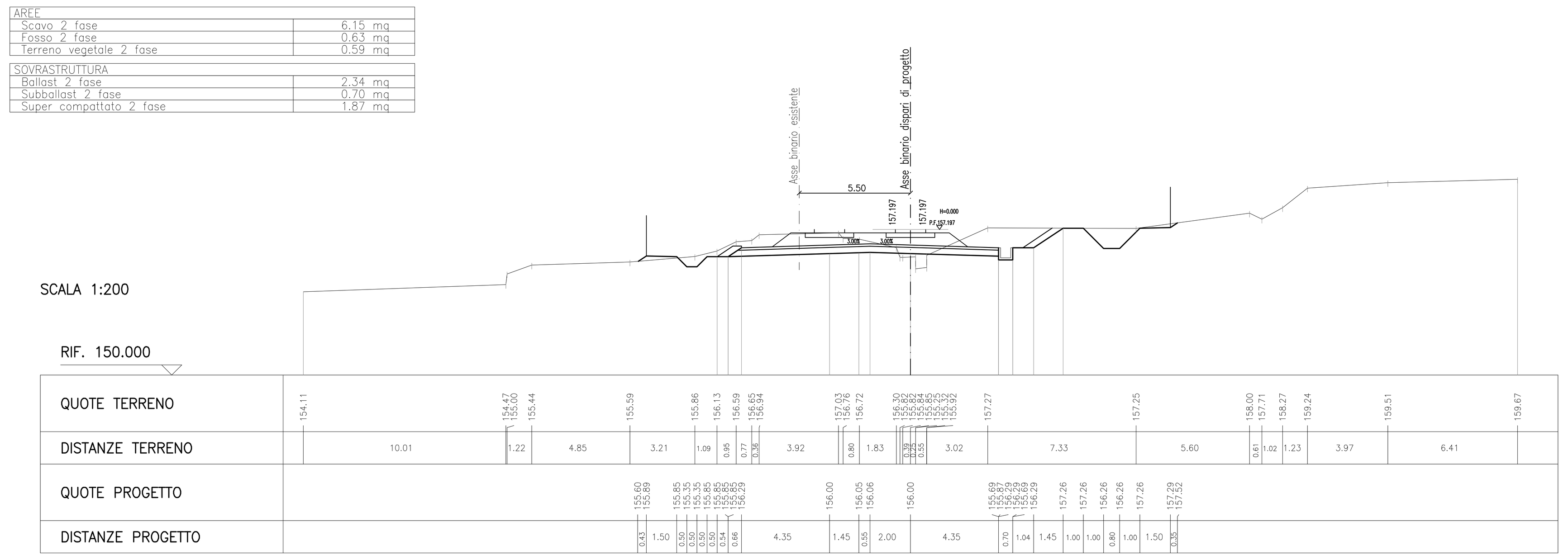

SEZIONE N. : 23
QT. PROGETTO : 157.208
PROGRESSIVA : 28+568.521

AREE	
Scavo 2 fase	10.47 mq
Fosso 2 fase	0.73 mq
Terreno vegetale 2 fase	0.30 mq
SOVRASTRUTTURA	
Ballast 2 fase	4.34 mq
Subballast 2 fase	1.05 mq
Super compattato 2 fase	2.63 mq

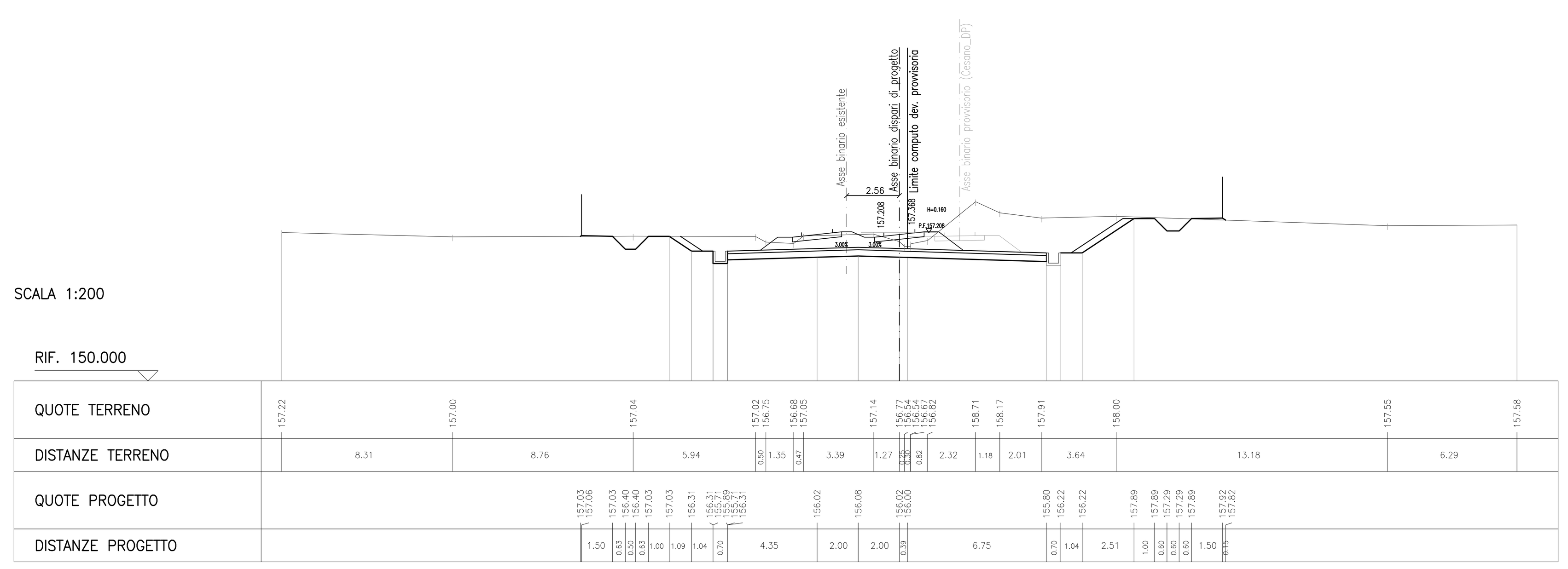

SEZIONE N. : 20
QT. PROGETTO : 157.200
PROGRESSIVA : 28+461.851

AREE	
Scavo 1 fase	7.52 mq
Fosso 1 fase	0.94 mq
Terreno vegetale 1 fase	0.40 mq
SOVRASTRUTTURA	
Ballast 1 fase	2.94 mq
Subballast 1 fase	0.83 mq
Super compattato 1 fase	2.07 mq
AREE	
Scavo 2 fase	6.31 mq
Fosso 2 fase	0.91 mq
Terreno vegetale 2 fase	0.54 mq
SOVRASTRUTTURA	
Ballast 2 fase	2.34 mq
Subballast 2 fase	0.70 mq
Super compattato 2 fase	1.87 mq

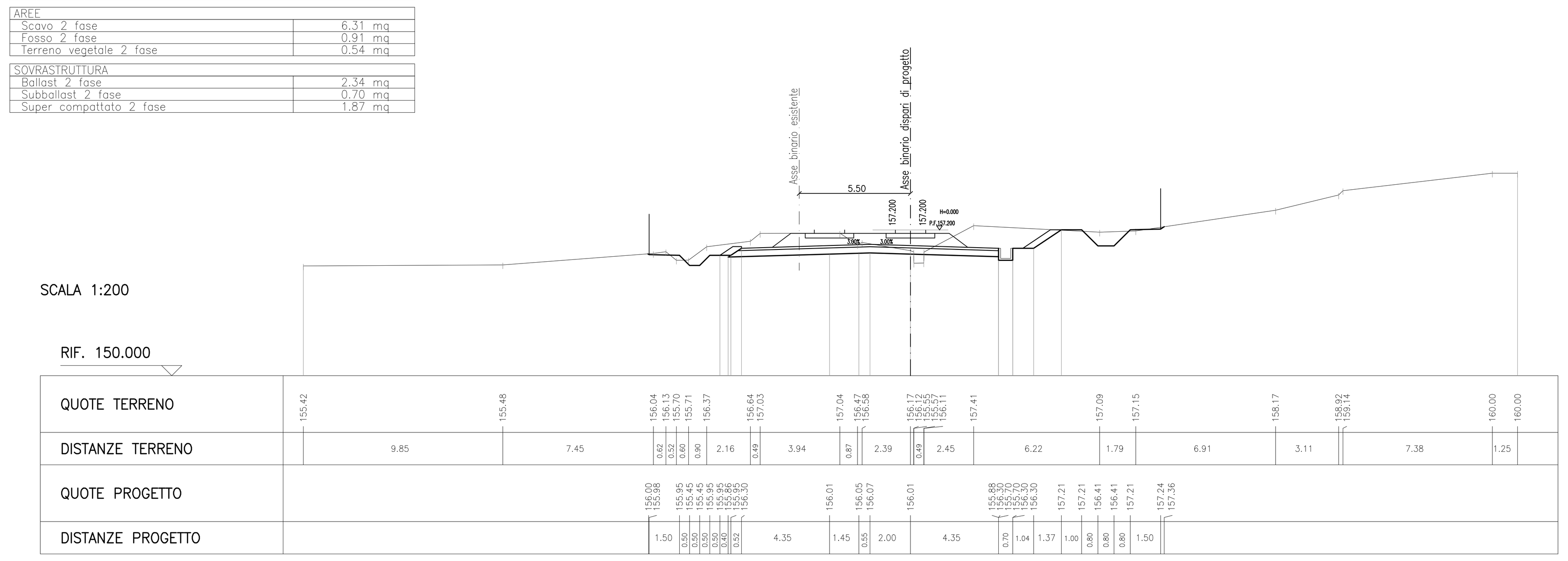

SEZIONE N. : 24
QT. PROGETTO : 157.210
PROGRESSIVA : 28+600.000

AREE	
Scavo 2 fase	23.61 mq
Fosso 2 fase	0.24 mq
Terreno vegetale 2 fase	0.94 mq
SOVRASTRUTTURA	
Ballast 2 fase	6.11 mq
Subballast 2 fase	1.38 mq
Super compattato 2 fase	3.46 mq

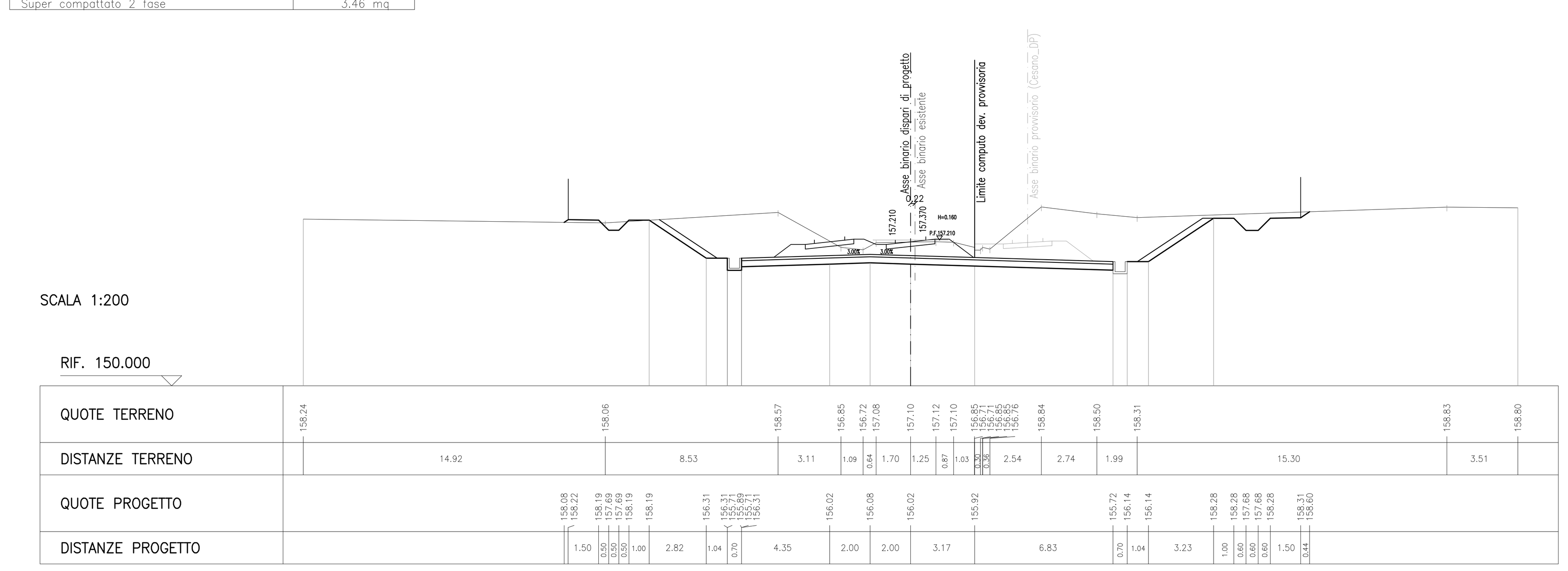

SCALA GRAFICA 1:200
0m 2 4 6 8 10m

COMMITTENTE: RFI RETE FERROVIARIA ITALIANA – GRUPPO FERROVIE DELLO STATO ITALIANE

PROGETTAZIONE: ITALFERR – GRUPPO FERROVIE DELLO STATO ITALIANE

DIREZIONE TECNICA
U.O. INFRASTRUTTURE CENTRO

PROGETTO DEFINITIVO

RADDOPPIO LINEA FERROVIARIA ROMA-VITERBO
TRATTA CESANO-VIGNA DI VALLE

INFRASTRUTTURA FERROVIARIA
Sezioni trasversali 3

SCALA: 1:200

COMMESSA	LOTTO	FASE	ENTE	TIPO DOC.	OPERA/DISCIPLINA	PROGR.	REV.
NR1J	01	D	29	W9	IF0001	003	A

Revis.	Descrizione	Redatto	Data	Verificato	Data	Approvato	Data	Autorizzato/Data
A	Emissione esecutiva	F. Serrau	10-2018	M.Pianesi	10-2018	T.Paoletti	10-2018	F. Arduini 10-2018

File: NR1J01D29W9IF0001003A | n. Elab.: 61.03