AREE	
Scavo 1 fase	95.40 mq
Fosso 1 fase	4.92 mq
Terreno vegetale 1 fase	3.78 mq
SOVRASTRUTTURA	
Ballast 1 fase	6.11 mq
Subballast 1 fase	1.52 mq
Super compattato 1 fase	3.82 mq

SEZIONE N. : 81
QT. PROGETTO : 168.524
PROGRESSIVA : 31+100.000

SCALA 1:200

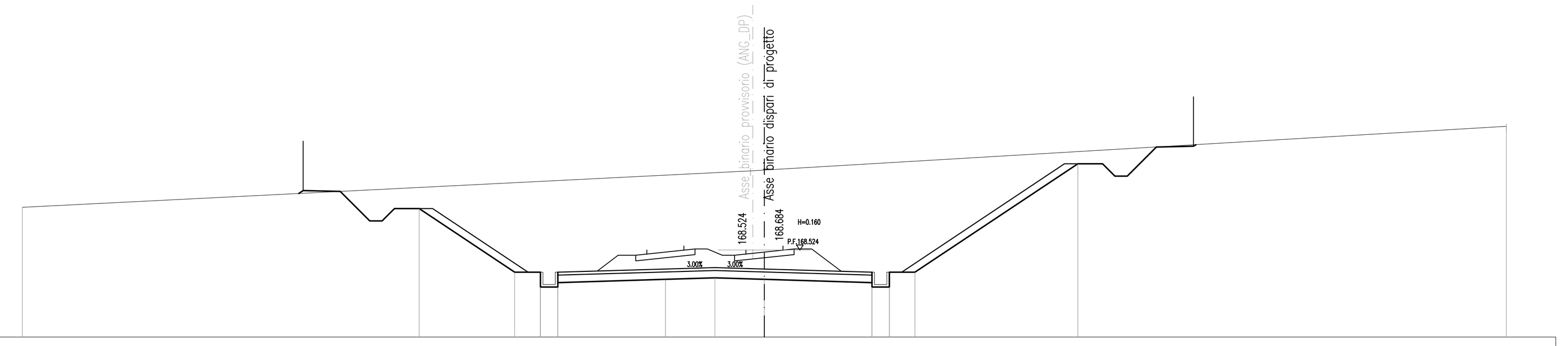

RIF. 165.000

QUOTE TERRENO	170.25 · 171.72 171.75 · 173.53
DISTANZE TERRENO	29.44 · 0.56 · 30.00
QUOTE PROGETTO	170.81 170.92 · 170.89 · 169.70 169.70 170.20 · 170.20 · 167.62 · 167.02 167.62 167.62 167.20 167.02 · 167.33 · 167.39 · 167.33 · 167.20 167.62 167.02 167.62 167.62 · 172.01 · 172.01 171.51 171.51 · 172.69 · 172.72 172.78
DISTANZE PROGETTO	1.50 · 1.20 · 0.50 · 0.50 · 1.00 · 3.86 · 1.04 · 0.70 · 4.35 · 2.00 · 2.00 · 4.35 · 0.70 · 1.04 · 6.58 · 1.00 · 0.50 · 0.50 · 1.18 · 1.50

AREE	
Scavo 1 fase	174.16 mq
Terreno vegetale 1 fase	6.31 mq
SOVRASTRUTTURA	
Ballast 1 fase	6.11 mq
Subballast 1 fase	1.52 mq
Super compattato 1 fase	3.82 mq

SEZIONE N. : 82
QT. PROGETTO : 169.286
PROGRESSIVA : 31+150.000

SCALA 1:200

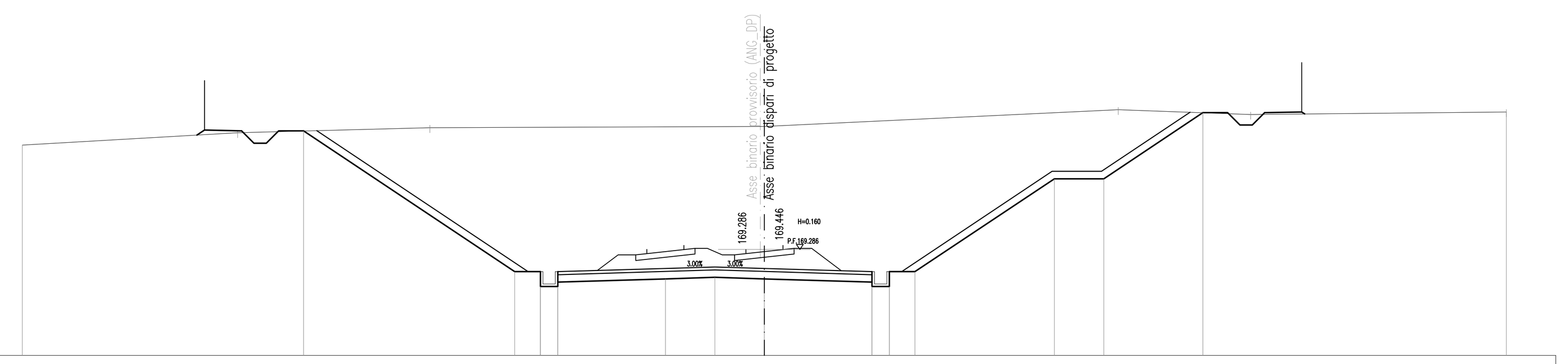

RIF. 165.000

QUOTE TERRENO	173.50 · 174.00 · 174.20 · 174.26 · 174.93 · 174.74 · 174.84
DISTANZE TERRENO	8.71 · 7.77 · 13.52 · 14.31 · 5.35 · 10.34
QUOTE PROGETTO	173.91 174.11 · 174.08 173.58 173.58 174.08 · 174.08 · 168.38 · 167.78 168.38 167.96 167.78 168.38 · 168.09 · 168.15 · 168.09 · 167.96 168.38 167.78 167.78 168.38 168.38 · 172.14 · 172.14 · 174.81 · 174.81 174.31 174.31 174.81 · 174.84 174.76
DISTANZE PROGETTO	0.31 · 1.50 · 0.50 · 0.50 · 0.50 · 1.00 · 8.54 · 1.04 · 0.70 · 4.35 · 2.00 · 2.00 · 4.35 · 0.70 · 1.04 · 5.63 · 2.00 · 4.00 · 1.04 · 0.50 · 0.50 · 0.50 · 1.50

AREE	
Scavo 1 fase	120.62 mq
Terreno vegetale 1 fase	4.67 mq
SOVRASTRUTTURA	
Ballast 1 fase	6.11 mq
Subballast 1 fase	1.52 mq
Super compattato 1 fase	3.82 mq

SEZIONE N. : 83
QT. PROGETTO : 170.048
PROGRESSIVA : 31+200.000

SCALA 1:200

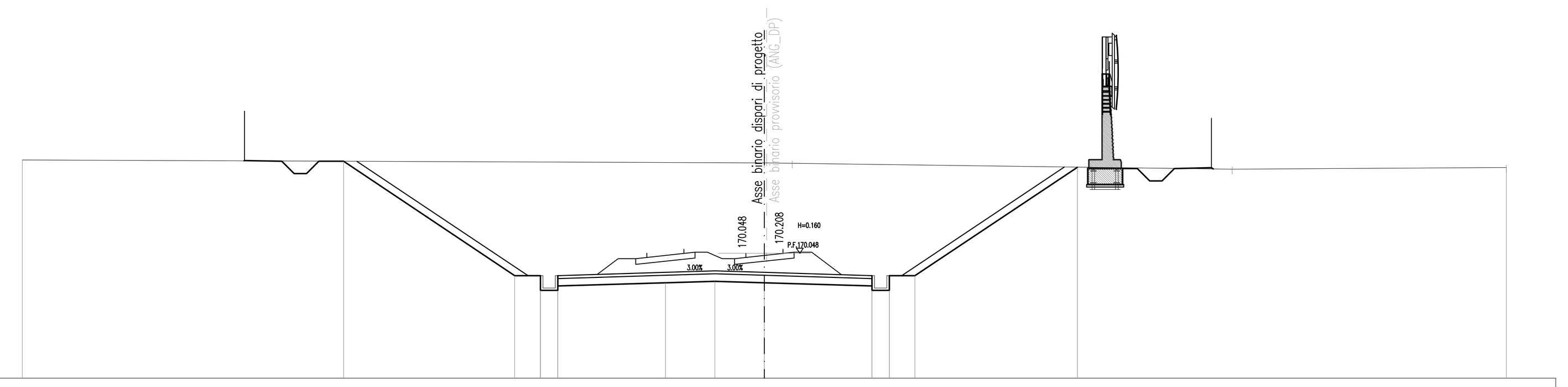

RIF. 165.000

QUOTE TERRENO	173.82 · 173.69 173.68 · 173.44 · 173.51
DISTANZE TERRENO	30.00 · 1.13 · 17.79 · 11.08
QUOTE PROGETTO	173.78 173.79 · 173.76 173.26 173.26 173.76 · 173.76 · 169.15 · 168.55 169.15 168.73 168.55 169.15 · 168.86 · 168.92 · 168.86 · 168.73 169.15 168.55 168.55 169.15 169.15 · 173.52 · 173.47 172.97 172.97 173.47 · 173.50 173.45
DISTANZE PROGETTO	1.50 · 0.50 · 0.50 · 0.50 · 1.00 · 6.92 · 1.04 · 0.70 · 4.35 · 2.00 · 2.00 · 4.35 · 0.70 · 1.04 · 6.56 · 2.42 · 0.50 · 0.50 · 0.50 · 1.50

AREE	
Scavo 1 fase	61.70 mq
Fosso 1 fase	3.22 mq
Terreno vegetale 1 fase	2.57 mq
SOVRASTRUTTURA	
Ballast 1 fase	6.11 mq
Subballast 1 fase	1.56 mq
Super compattato 1 fase	3.90 mq

SEZIONE N. : 84
QT. PROGETTO : 170.810
PROGRESSIVA : 31+250.000

SCALA 1:200

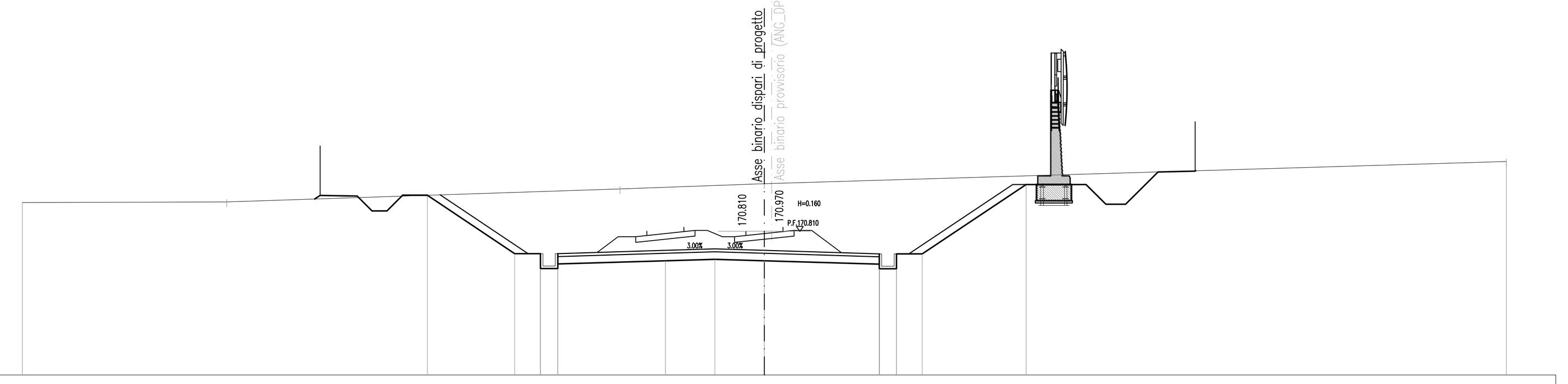

RIF. 165.000

QUOTE TERRENO	171.97 · 172.00 · 172.52 · 172.74 · 173.63
DISTANZE TERRENO	8.27 · 15.90 · 5.84 · 30.00
QUOTE PROGETTO	172.12 172.26 · 172.23 171.63 171.63 172.27 · 172.27 · 169.91 · 169.31 169.91 169.49 169.31 · 169.62 · 169.68 · 169.62 · 169.48 169.90 169.30 169.30 169.90 · 172.70 · 172.70 171.90 171.90 · 173.21 · 173.24 173.26
DISTANZE PROGETTO	0.22 · 1.50 · 0.60 · 0.60 · 0.64 · 1.00 · 3.54 · 1.04 · 0.70 · 4.35 · 2.00 · 2.00 · 4.64 · 0.70 · 1.04 · 4.20 · 2.42 · 0.80 · 0.80 · 1.31 · 1.50

AREE	
Scavo 1 fase	42.59 mq
Fosso 1 fase	2.03 mq
Terreno vegetale 1 fase	1.83 mq
SOVRASTRUTTURA	
Ballast 1 fase	6.11 mq
Subballast 1 fase	1.57 mq
Super compattato 1 fase	3.95 mq

SEZIONE N. : 85
QT. PROGETTO : 171.572
PROGRESSIVA : 31+300.000

SCALA 1:200

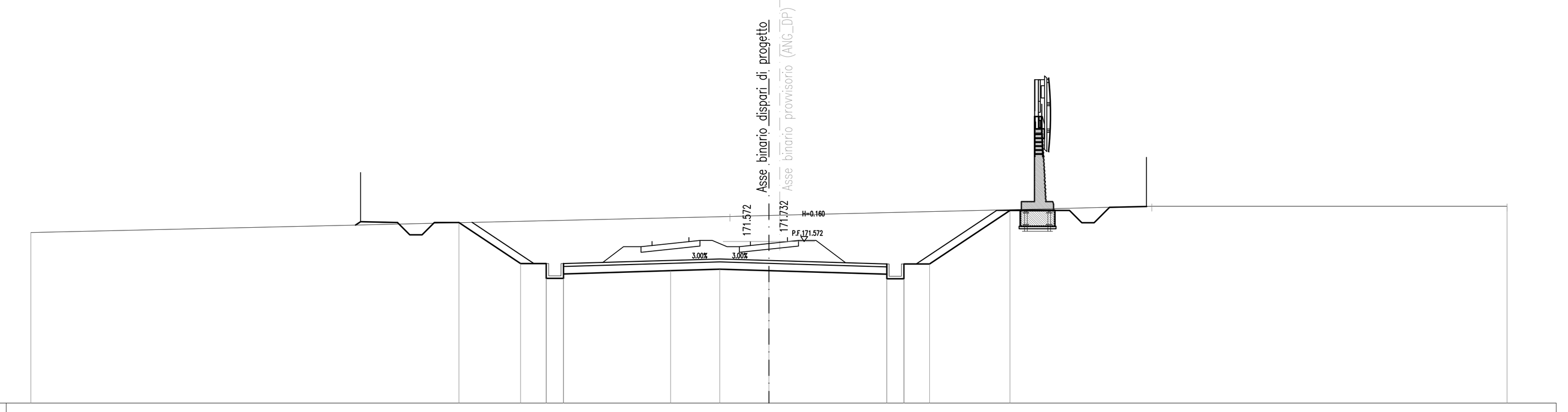

RIF. 165.000

QUOTE TERRENO	171.93 · 172.59 · 172.63 · 173.00 · 173.00
DISTANZE TERRENO	28.41 · 1.59 · 15.56 · 14.44
QUOTE PROGETTO	172.24 172.37 · 172.34 171.84 171.84 172.34 · 172.33 · 170.67 · 170.07 170.67 170.67 170.25 170.07 · 170.38 · 170.44 · 170.38 · 170.24 170.66 170.06 170.06 170.66 170.66 · 172.83 · 172.83 172.33 172.33 172.96 · 172.99
DISTANZE PROGETTO	1.50 · 0.50 · 0.50 · 0.50 · 1.00 · 2.50 · 1.04 · 0.70 · 4.35 · 2.00 · 2.00 · 4.79 · 0.70 · 1.04 · 3.26 · 2.42 · 0.50 · 0.50 · 0.62 · 1.50

AREE	
Scavo 1 fase	93.74 mq
Fosso 1 fase	2.37 mq
SOVRASTRUTTURA	
Ballast 1 fase	6.11 mq
Subballast 1 fase	1.58 mq
Super compattato 1 fase	10.46 mq

SEZIONE N. : 86
QT. PROGETTO : 172.334
PROGRESSIVA : 31+350.000

SCALA 1:200

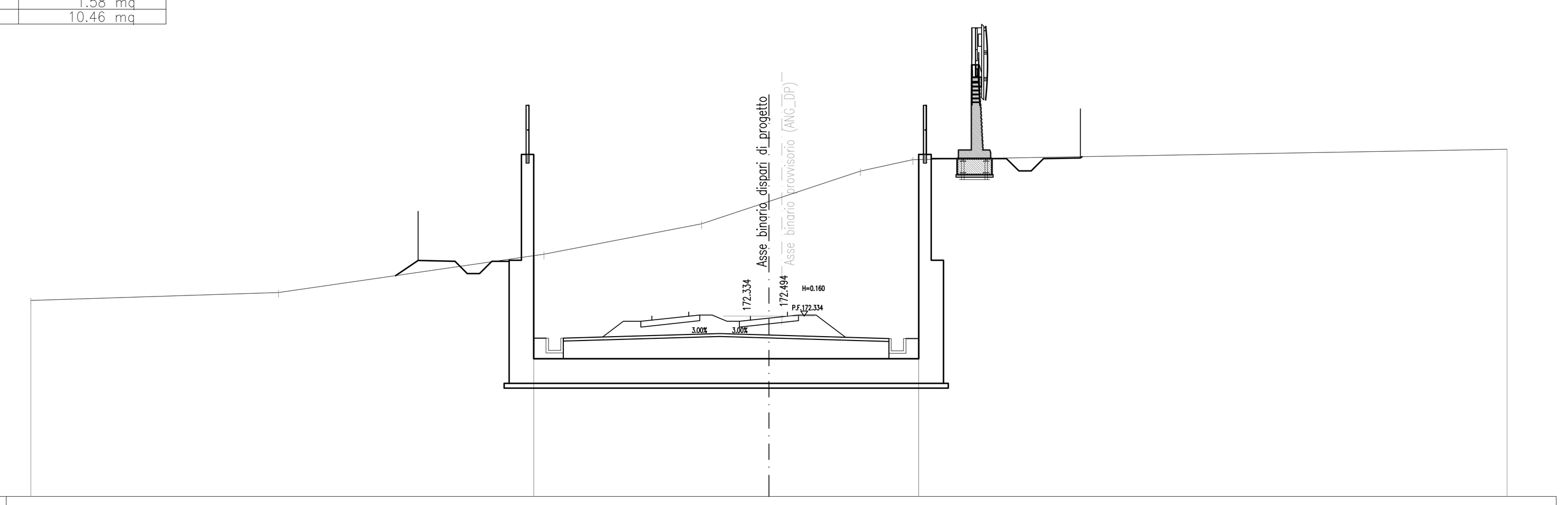

RIF. 165.000

QUOTE TERRENO	172.97 · 173.29 · 174.85 · 176.08 · 176.99 · 178.23 · 178.69 · 179.11
DISTANZE TERRENO	10.07 · 10.79 · 6.41 · 2.73 · 3.72 · 2.14 · 24.15
QUOTE PROGETTO	173.98 · 174.59 · 174.56 174.06 174.06 174.56 · 174.56 · 174.79 170.60 · 170.60 · 170.60 178.69 178.73 · 178.73 178.23 178.23 178.73 · 178.76 178.81
DISTANZE PROGETTO	0.92 · 1.50 · 0.50 · 0.50 · 0.50 · 0.70 · 1.00 · 9.56 · 6.09 · 0.50 · 3.06 · 0.50 · 0.50 · 0.50 · 1.50

AREE	
Scavo 1 fase	124.80 mq
Fosso 1 fase	1.19 mq
SOVRASTRUTTURA	
Ballast 1 fase	6.11 mq
Subballast 1 fase	1.59 mq
Super compattato 1 fase	10.48 mq

SEZIONE N. : 87
QT. PROGETTO : 173.096
PROGRESSIVA : 31+400.000

SCALA 1:200

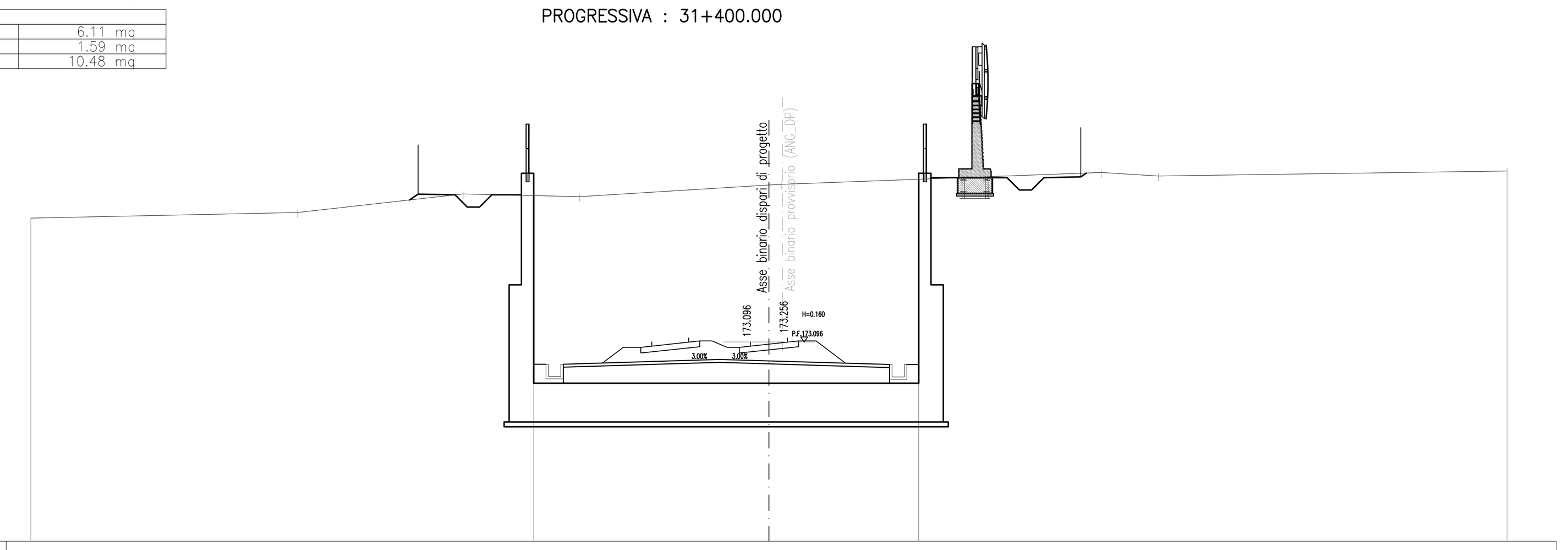

RIF. 165.000

QUOTE TERRENO	178.12 · 178.35 · 179.11 · 179.00 · 179.47 179.50 · 179.98 · 179.83 · 180.04
DISTANZE TERRENO	10.85 · 6.72 · 4.74 · 7.69 · 0.50 · 13.00 · 2.32 · 14.17
QUOTE PROGETTO	178.86 179.10 · 179.07 178.57 178.57 179.07 · 179.07 179.04 171.42 · 171.42 · 171.42 179.70 179.77 · 179.77 179.27 179.27 179.77 · 179.80 179.95
DISTANZE PROGETTO	0.35 · 1.50 · 0.50 · 0.50 · 0.50 · 1.20 · 0.50 · 9.56 · 6.09 · 0.50 · 3.08 · 0.50 · 0.50 · 0.50 · 1.50

AREE	
Scavo 1 fase	120.35 mq
Fosso 1 fase	9.51 mq
SOVRASTRUTTURA	
Ballast 1 fase	6.11 mq
Subballast 1 fase	1.59 mq
Super compattato 1 fase	10.47 mq

SEZIONE N. : 88
QT. PROGETTO : 173.443
PROGRESSIVA : 31+422.771

SCALA 1:200

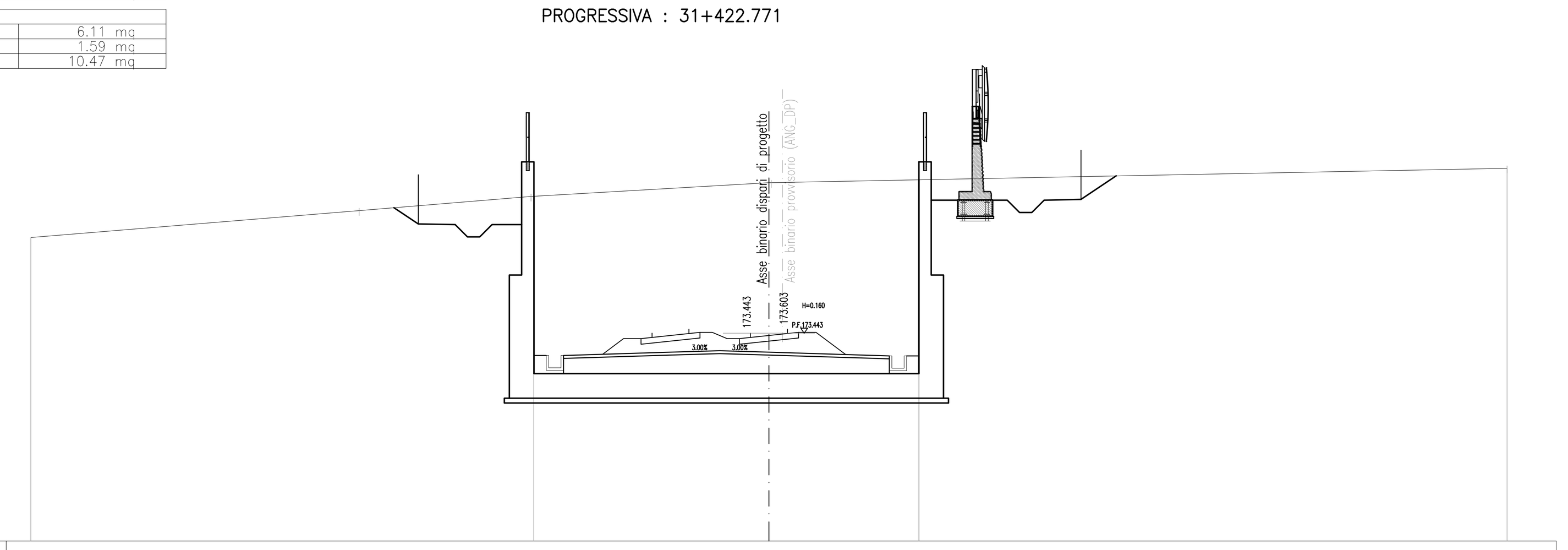

RIF. 165.000

QUOTE TERRENO	177.33 · 178.42 · 179.00 · 179.55 179.56 · 180.14
DISTANZE TERRENO	13.35 · 6.98 · 9.67 · 29.91
QUOTE PROGETTO	178.54 · 177.88 · 177.85 177.35 177.35 177.85 · 177.85 179.81 171.80 · 171.80 · 171.80 179.68 178.85 · 178.85 178.35 178.35 178.85 · 178.88 · 179.83
DISTANZE PROGETTO	0.99 · 1.50 · 0.50 · 0.50 · 0.50 · 1.20 · 0.50 · 9.55 · 6.10 · 0.50 · 3.08 · 0.50 · 0.50 · 0.50 · 1.50 · 1.43

SCALA GRAFICA 1:200
0m 2 4 6 8 10m

COMMITTENTE: RFI RETE FERROVIARIA ITALIANA – GRUPPO FERROVIE DELLO STATO ITALIANE

PROGETTAZIONE: ITALFERR – GRUPPO FERROVIE DELLO STATO ITALIANE

DIREZIONE TECNICA
U.O. INFRASTRUTTURE CENTRO

PROGETTO DEFINITIVO

RADDOPPIO LINEA FERROVIARIA ROMA-VITERBO
TRATTA CESANO-VIGNA DI VALLE

INFRASTRUTTURA FERROVIARIA
Sezioni trasversali 11

SCALA : 1:200

COMMESSA	LOTTO	FASE	ENTE	TIPO DOC.	OPERA/DISCIPLINA	PROGR.	REV.
NR1J	01	D	29	W9	IF0001	011	A

Revis.	Descrizione	Redatto	Data	Verificato	Data	Approvato	Data	Autorizzato/Data
A	Emissione esecutiva	F. Serrau	10-2018	M.Plantesi	10-2018	T.Paoletti	10-2018	F. Arduini 10-2018

ITALFERR S.p.A. Direzione Tecnica Infrastrutture Centro Dott. Ing. Fabrizio Arduini Ordine degli Ingegneri della Provincia di Roma

File: NR1J01D29W9IF0001011A | n. Elab.: 61.11