AREE	
Scavo 1 fase	85.18 mq
Fosso 1 fase	1.79 mq
Terreno vegetale 1 fase	3.81 mq

SOVRASTRUTTURA	
Ballast 1 fase	6.11 mq
Subballast 1 fase	1.52 mq
Super compattato 1 fase	3.82 mq

SEZIONE N. : 105
QT. PROGETTO : 183.766
PROGRESSIVA : 32+100.000

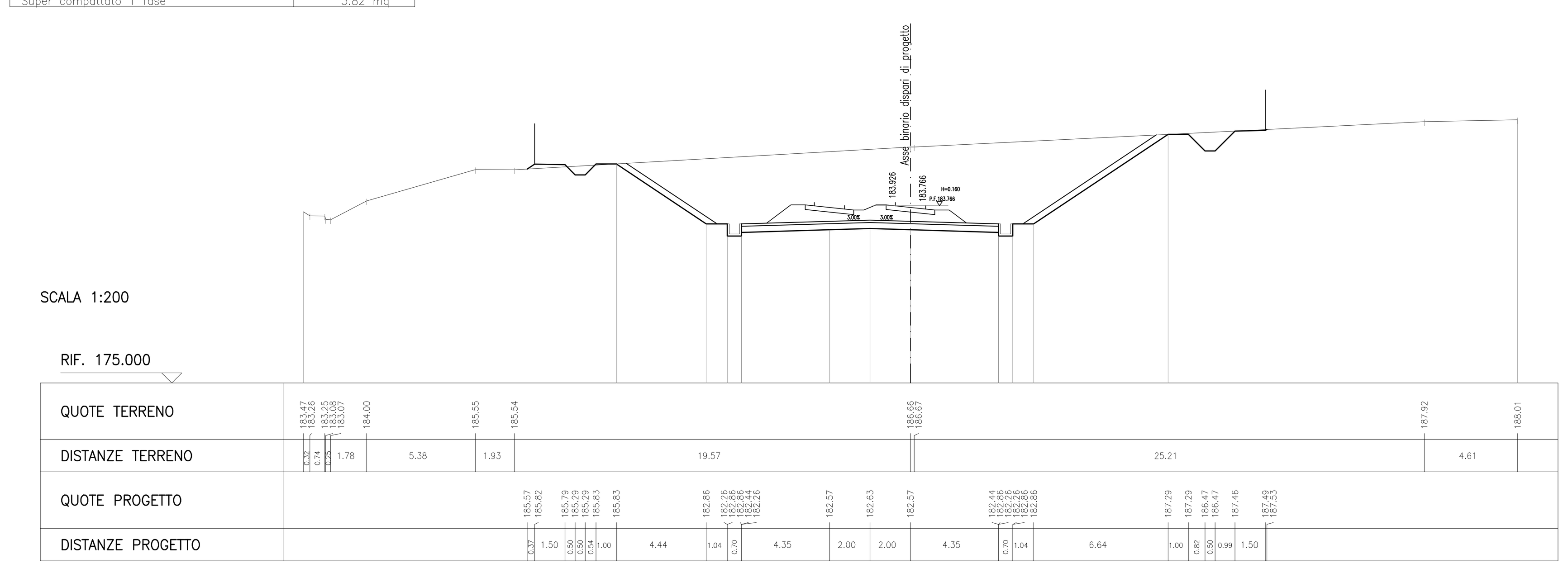

AREE	
Scavo 1 fase	26.48 mq
Fosso 1 fase	0.57 mq
Terreno vegetale 1 fase	1.45 mq

SOVRASTRUTTURA	
Ballast 1 fase	6.11 mq
Subballast 1 fase	1.52 mq
Super compattato 1 fase	3.82 mq

SEZIONE N. : 106
QT. PROGETTO : 184.527
PROGRESSIVA : 32+150.000

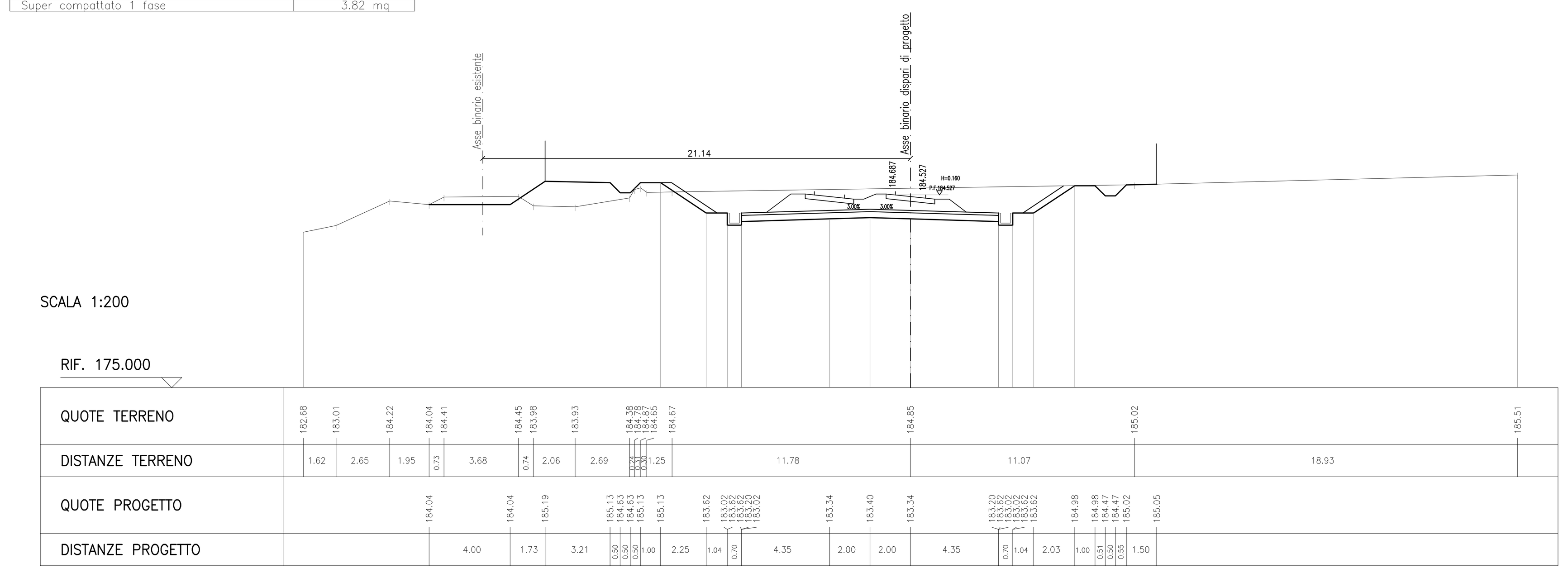

AREE	
Scavo 1 fase	9.28 mq
Fosso 1 fase	0.50 mq
Terreno vegetale 1 fase	0.28 mq

SOVRASTRUTTURA	
Ballast 1 fase	6.11 mq
Subballast 1 fase	1.52 mq
Super compattato 1 fase	3.82 mq

AREE	
Scavo 2 fase	1.03 mq
Fosso 2 fase	1.77 mq
Terreno vegetale 2 fase	0.16 mq

SEZIONE N. : 107
QT. PROGETTO : 185.151
PROGRESSIVA : 32+200.000

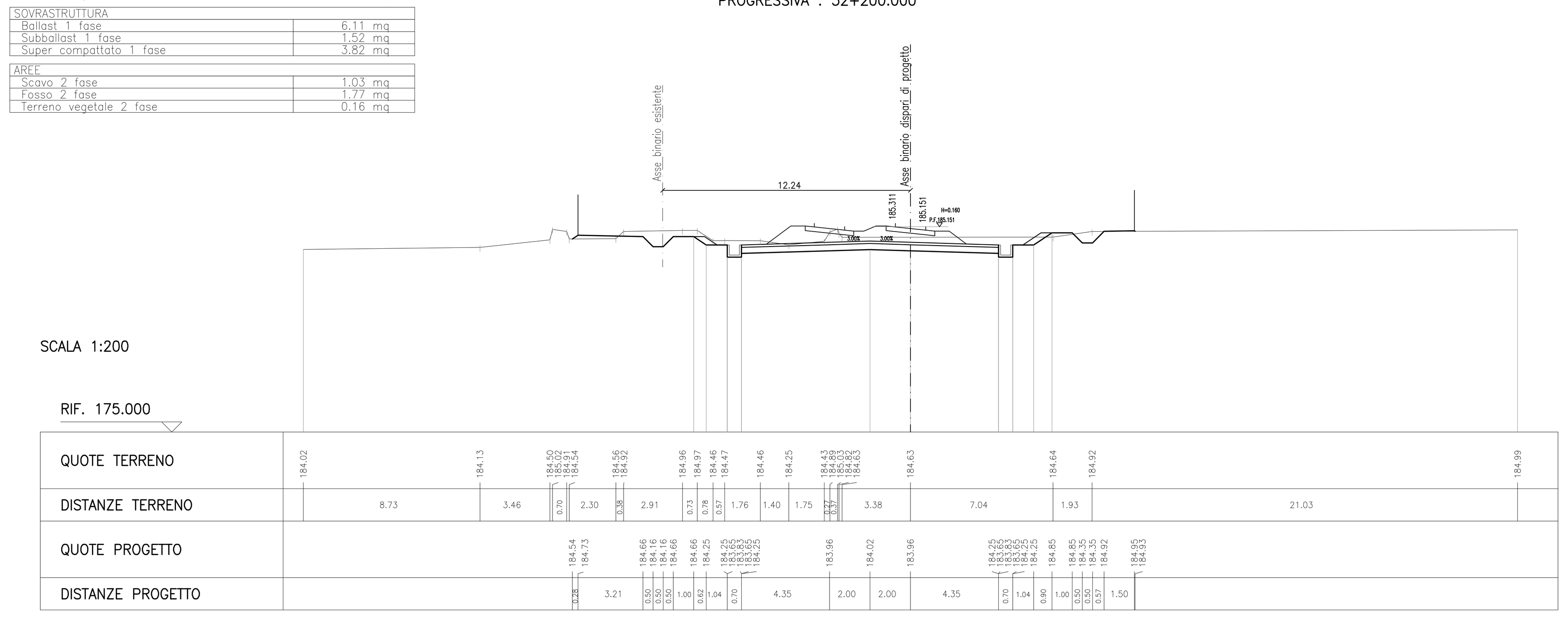

AREE	
Scotico 1 fase	7.19 m
Scavo 1 fase	4.55 mq
Fosso 1 fase	0.36 mq
Rilevato 1 fase	1.21 mq
Terreno vegetale 1 fase	0.09 mq

SOVRASTRUTTURA	
Ballast 1 fase	3.08 mq
Subballast 1 fase	1.19 mq
Super compattato 1 fase	2.99 mq

AREE	
Scavo 2 fase	3.99 mq
Fosso 2 fase	3.42 mq

SOVRASTRUTTURA	
Ballast 2 fase	0.78 mq
Subballast 2 fase	0.33 mq
Super compattato 2 fase	0.82 mq

SEZIONE N. : 108
QT. PROGETTO : 185.427
PROGRESSIVA : 32+232.964

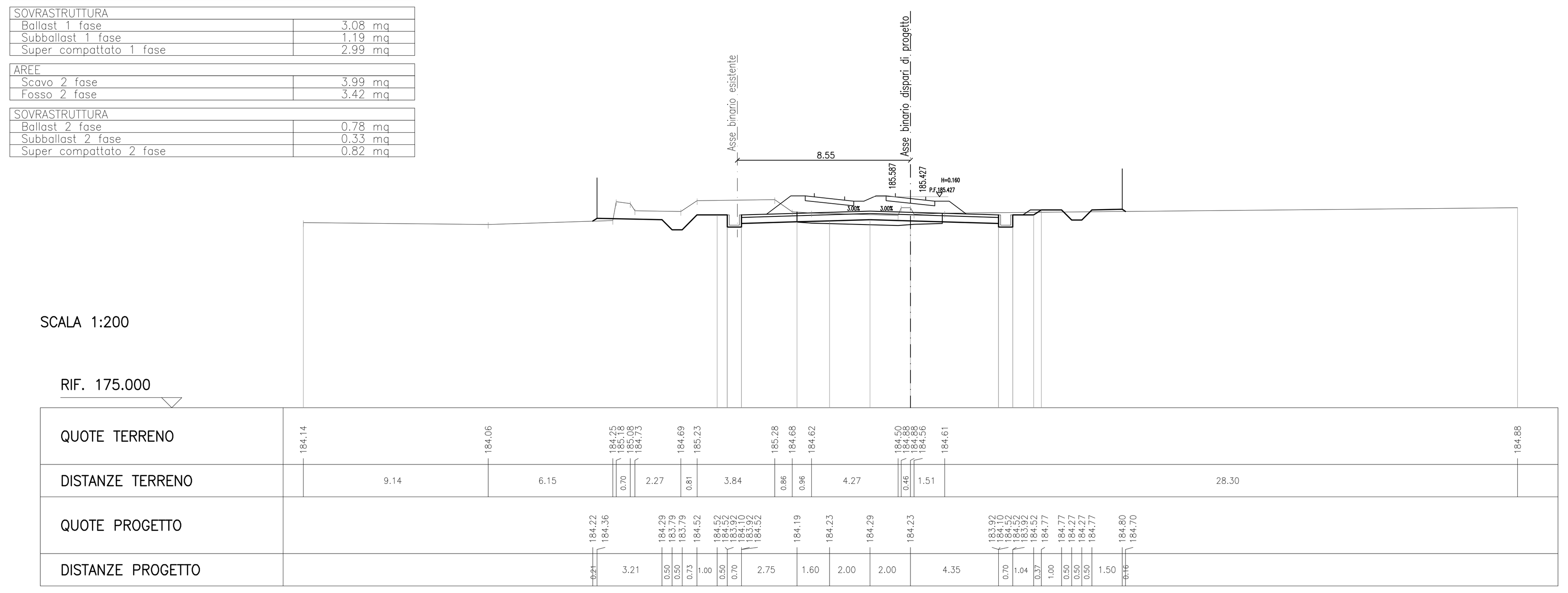

AREE	
Scotico 1 fase	8.21 m
Scavo 1 fase	2.32 mq
Fosso 1 fase	0.51 mq
Rilevato 1 fase	2.17 mq
Terreno vegetale 1 fase	0.27 mq

SOVRASTRUTTURA	
Ballast 1 fase	3.03 mq
Subballast 1 fase	0.99 mq
Super compattato 1 fase	2.58 mq

AREE	
Scavo 2 fase	6.04 mq
Fosso 2 fase	3.06 mq

SOVRASTRUTTURA	
Ballast 2 fase	2.00 mq
Subballast 2 fase	0.54 mq
Super compattato 2 fase	1.36 mq

SEZIONE N. : 109
QT. PROGETTO : 185.619
PROGRESSIVA : 32+260.000

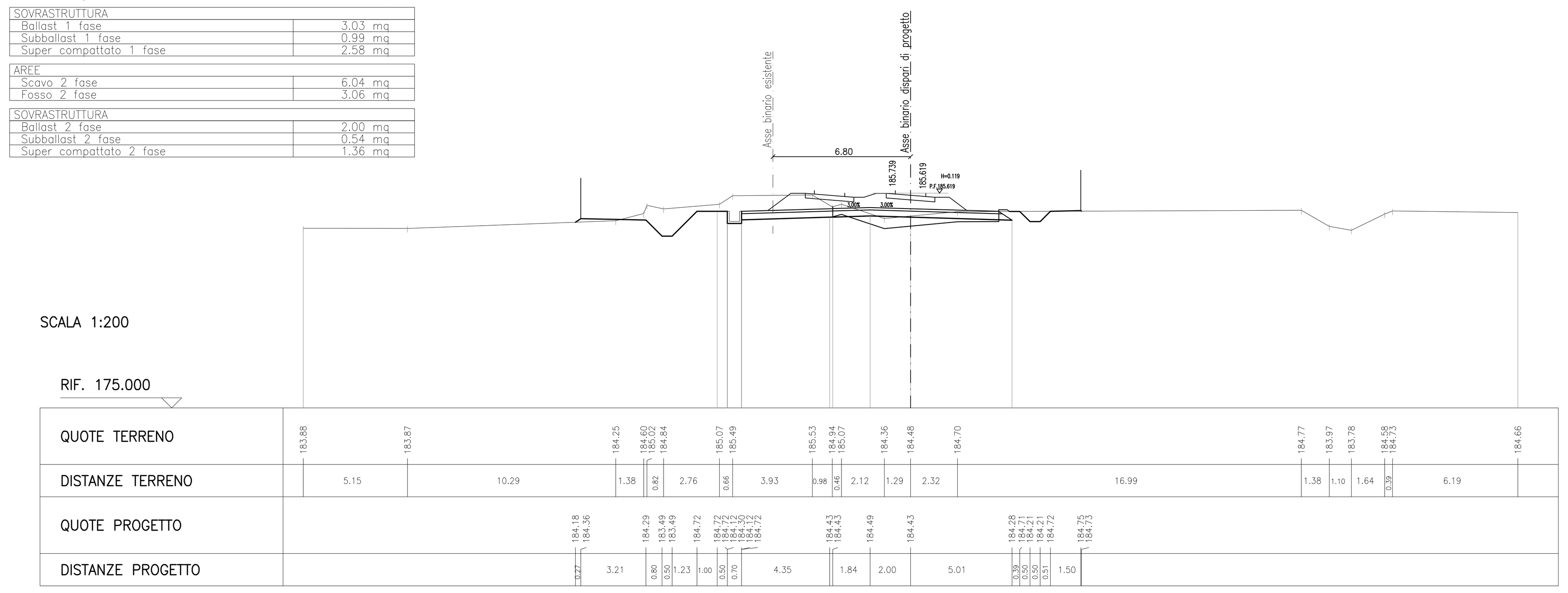

AREE	
Scotico 1 fase	7.42 m
Bonifica 1 fase	2.17 mq
Scavo 1 fase	1.73 mq
Fosso 1 fase	1.07 mq
Rilevato 1 fase	4.41 mq
Terreno vegetale 1 fase	0.36 mq

SOVRASTRUTTURA	
Ballast 1 fase	3.17 mq
Subballast 1 fase	0.86 mq
Super compattato 1 fase	2.26 mq

AREE	
Scotico 2 fase	3.42 m
Scavo 2 fase	10.31 mq
Fosso 2 fase	2.20 mq
Rilevato 2 fase	1.97 mq
Terreno vegetale 2 fase	0.71 mq

SOVRASTRUTTURA	
Ballast 2 fase	2.44 mq
Subballast 2 fase	0.68 mq
Super compattato 2 fase	1.80 mq

SEZIONE N. : 110
QT. PROGETTO : 185.905
PROGRESSIVA : 32+300.000

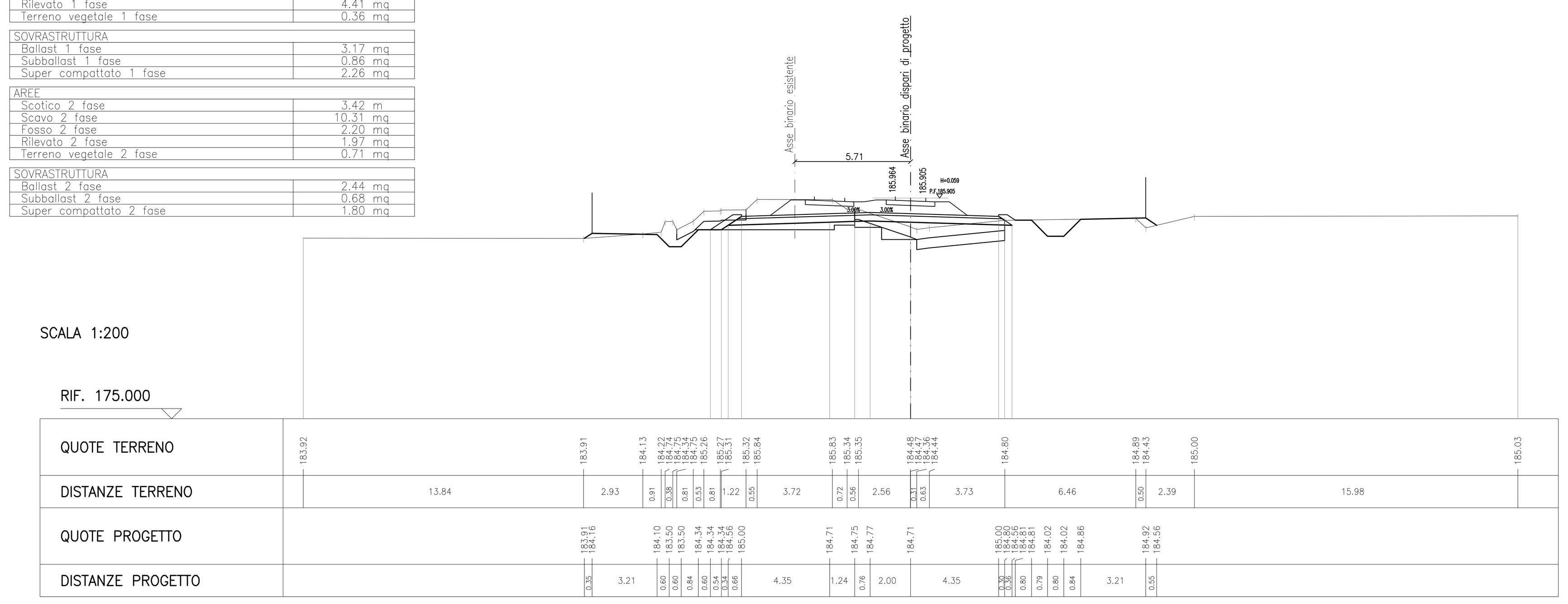

AREE	
Scotico 1 fase	7.46 m
Bonifica 1 fase	2.26 mq
Scavo 1 fase	1.29 mq
Fosso 1 fase	0.68 mq
Rilevato 1 fase	5.51 mq
Terreno vegetale 1 fase	0.44 mq

SOVRASTRUTTURA	
Ballast 1 fase	2.95 mq
Subballast 1 fase	0.84 mq
Super compattato 1 fase	2.20 mq

AREE	
Scotico 2 fase	2.55 m
Scavo 2 fase	11.30 mq
Fosso 2 fase	1.11 mq
Rilevato 2 fase	2.85 mq
Terreno vegetale 2 fase	0.78 mq

SOVRASTRUTTURA	
Ballast 2 fase	2.33 mq
Subballast 2 fase	0.70 mq
Super compattato 2 fase	1.86 mq

SEZIONE N. : 111
QT. PROGETTO : 186.187
PROGRESSIVA : 32+339.634

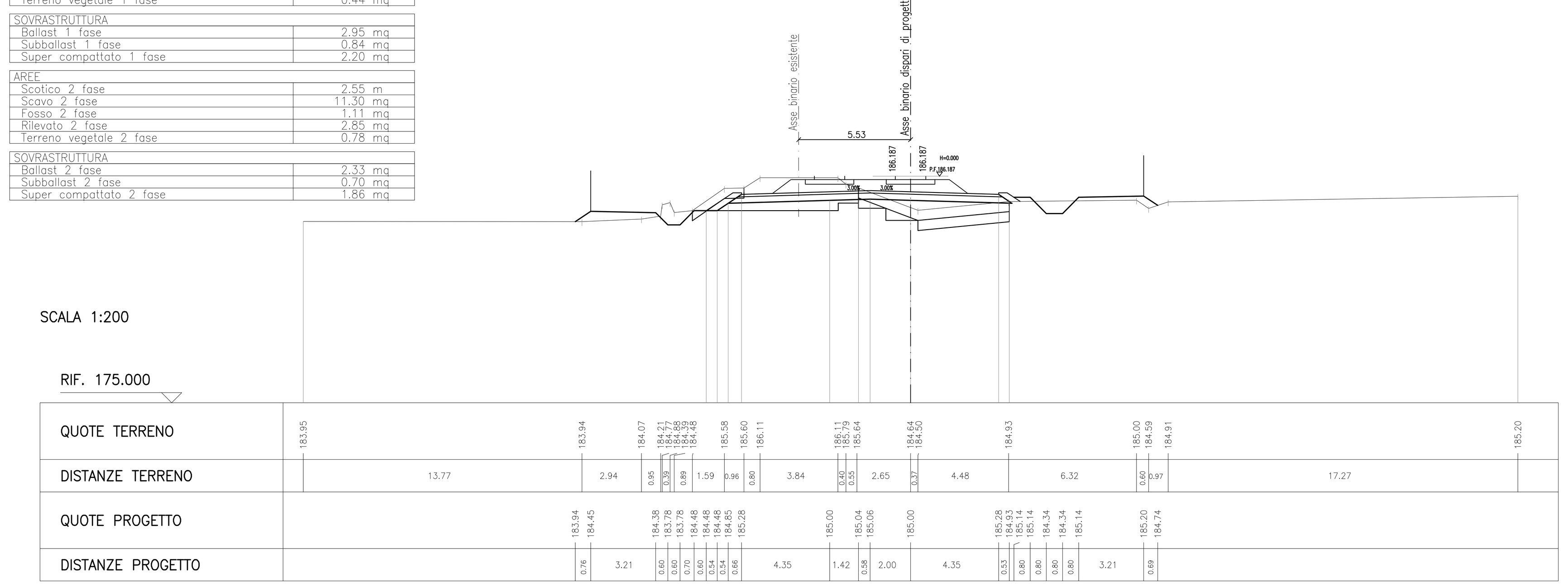

AREE	
Scotico 1 fase	7.59 m
Bonifica 1 fase	2.39 mq
Scavo 1 fase	1.10 mq
Fosso 1 fase	0.49 mq
Rilevato 1 fase	5.85 mq
Terreno vegetale 1 fase	0.49 mq

SOVRASTRUTTURA	
Ballast 1 fase	2.95 mq
Subballast 1 fase	0.84 mq
Super compattato 1 fase	2.20 mq

AREE	
Scotico 2 fase	2.73 m
Scavo 2 fase	12.57 mq
Fosso 2 fase	0.89 mq
Rilevato 2 fase	3.81 mq
Terreno vegetale 2 fase	0.86 mq

SOVRASTRUTTURA	
Ballast 2 fase	2.33 mq
Subballast 2 fase	0.70 mq
Super compattato 2 fase	1.86 mq

SEZIONE N. : 112
QT. PROGETTO : 186.404
PROGRESSIVA : 32+370.000

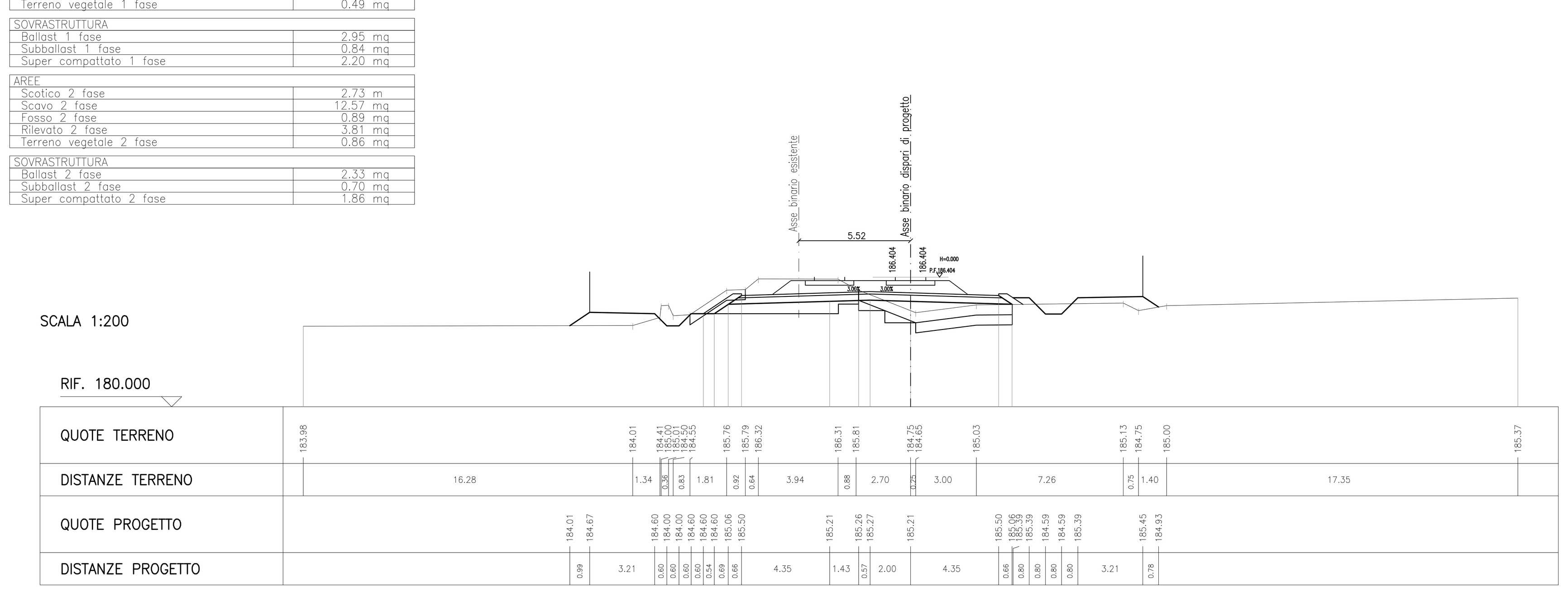

SCALA GRAFICA 1:200
0m 2 4 6 8 10m

COMMITTENTE: RFI RETE FERROVIARIA ITALIANA – GRUPPO FERROVIE DELLO STATO ITALIANE

PROGETTAZIONE: ITALFERR – GRUPPO FERROVIE DELLO STATO ITALIANE

DIREZIONE TECNICA
U.O. INFRASTRUTTURE CENTRO

PROGETTO DEFINITIVO

RADDOPPIO LINEA FERROVIARIA ROMA-VITERBO
TRATTA CESANO-VIGNA DI VALLE

INFRASTRUTTURA FERROVIARIA
Sezioni trasversali 14

SCALA : 1:200

COMMESSA	LOTTO	FASE	ENTE	TIPO DOC.	OPERA/DISCIPLINA	PROGR.	REV.
NR1J	01	D	29	W9	IF0001	014	A

Revis.	Descrizione	Redatto	Data	Verificato	Data	Approvato	Data	Autorizzato/Data
A	Emissione esecutiva	F. Serrau	10-2018	M.Pianesi	10-2018	T.Paoletti	10-2018	F. Arduini 10-2018

ITALFERR S.p.A. Direzione Tecnica Infrastrutture Centro

File: NR1J01D29W9IF0001014A | n. Elab.: 61.14