SEZIONE N. : 153
QT. PROGETTO : 207.089
PROGRESSIVA : 34+200.000

AREE	
Scavo 1 fase	33.62 mq
Fosso 1 fase	3.35 mq
Terreno vegetale 1 fase	1.26 mq
SOVRASTRUTTURA	
Ballast 1 fase	2.93 mq
Subballast 1 fase	0.82 mq
Super compattato 1 fase	2.07 mq
AREE	
Scavo 2 fase	3.34 mq
Terreno vegetale 2 fase	0.01 mq
SOVRASTRUTTURA	
Ballast 2 fase	2.35 mq
Subballast 2 fase	0.70 mq
Super compattato 2 fase	1.75 mq

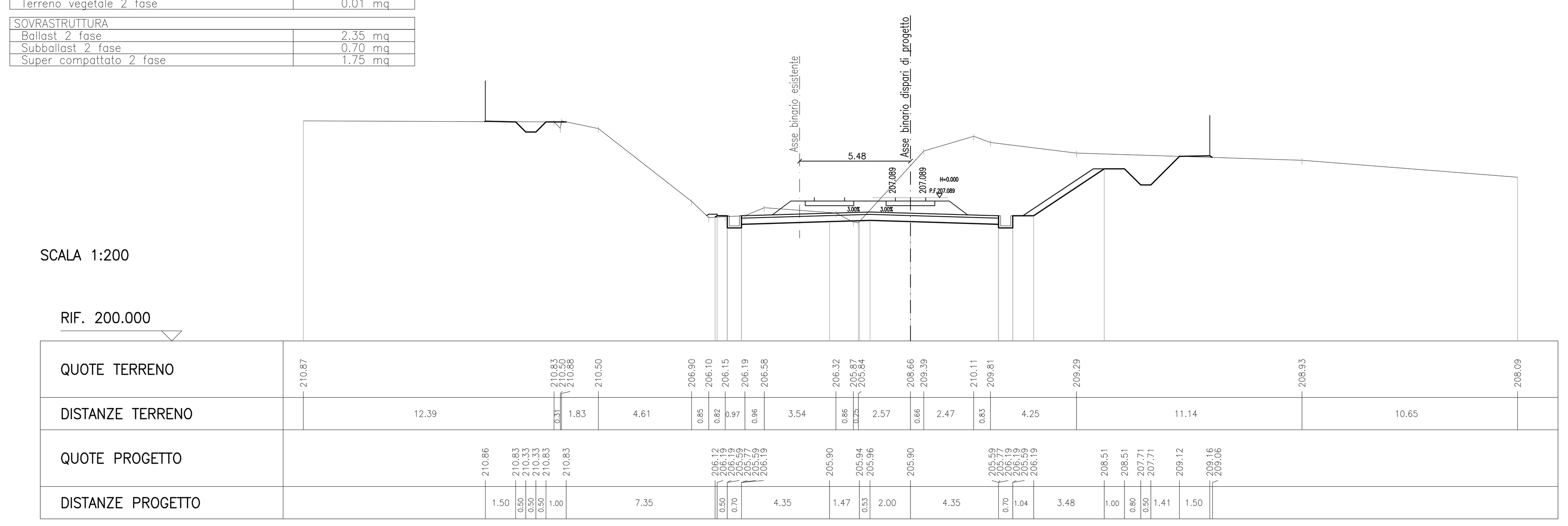

SEZIONE N. : 157
QT. PROGETTO : 210.148
PROGRESSIVA : 34+400.000

AREE	
Scavo 1 fase	31.28 mq
Fosso 1 fase	0.57 mq
Terreno vegetale 1 fase	1.60 mq
SOVRASTRUTTURA	
Ballast 1 fase	2.94 mq
Subballast 1 fase	0.83 mq
Super compattato 1 fase	2.08 mq
AREE	
Scavo 2 fase	3.19 mq
SOVRASTRUTTURA	
Ballast 2 fase	2.34 mq
Subballast 2 fase	0.69 mq
Super compattato 2 fase	1.75 mq

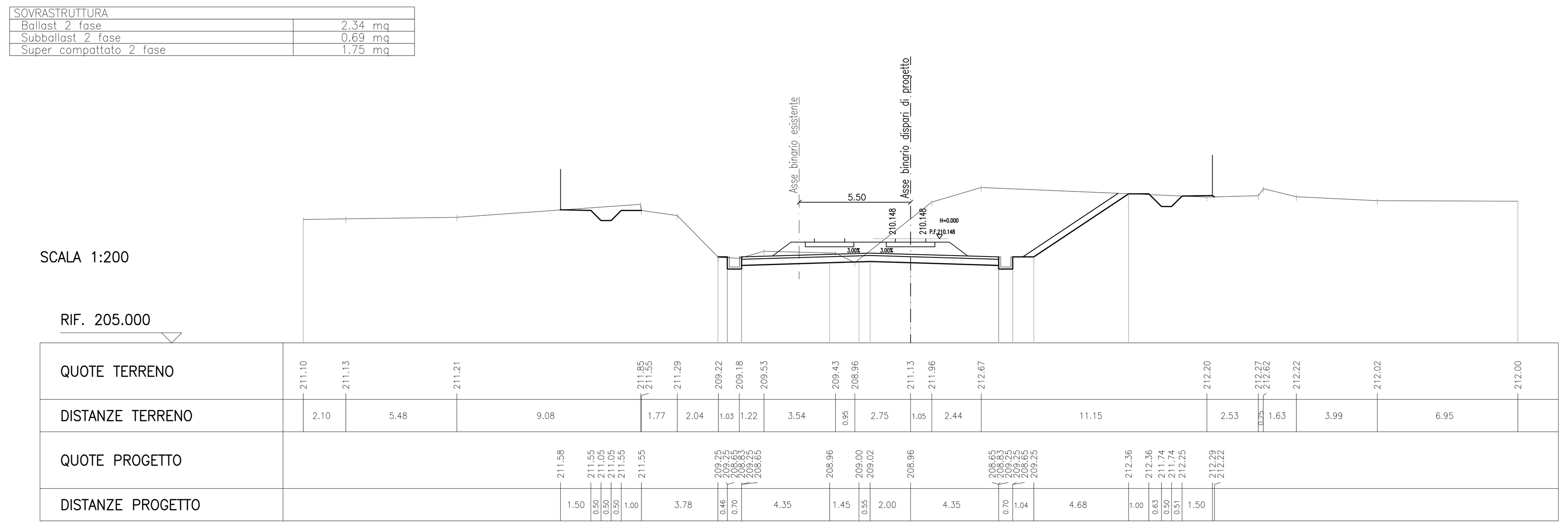

SEZIONE N. : 154
QT. PROGETTO : 207.853
PROGRESSIVA : 34+250.000

AREE	
Scavo 1 fase	17.23 mq
Fosso 1 fase	0.27 mq
Terreno vegetale 1 fase	0.67 mq
SOVRASTRUTTURA	
Ballast 1 fase	2.93 mq
Subballast 1 fase	0.82 mq
Super compattato 1 fase	2.07 mq
AREE	
Scavo 2 fase	3.48 mq
SOVRASTRUTTURA	
Ballast 2 fase	2.35 mq
Subballast 2 fase	0.70 mq
Super compattato 2 fase	1.75 mq

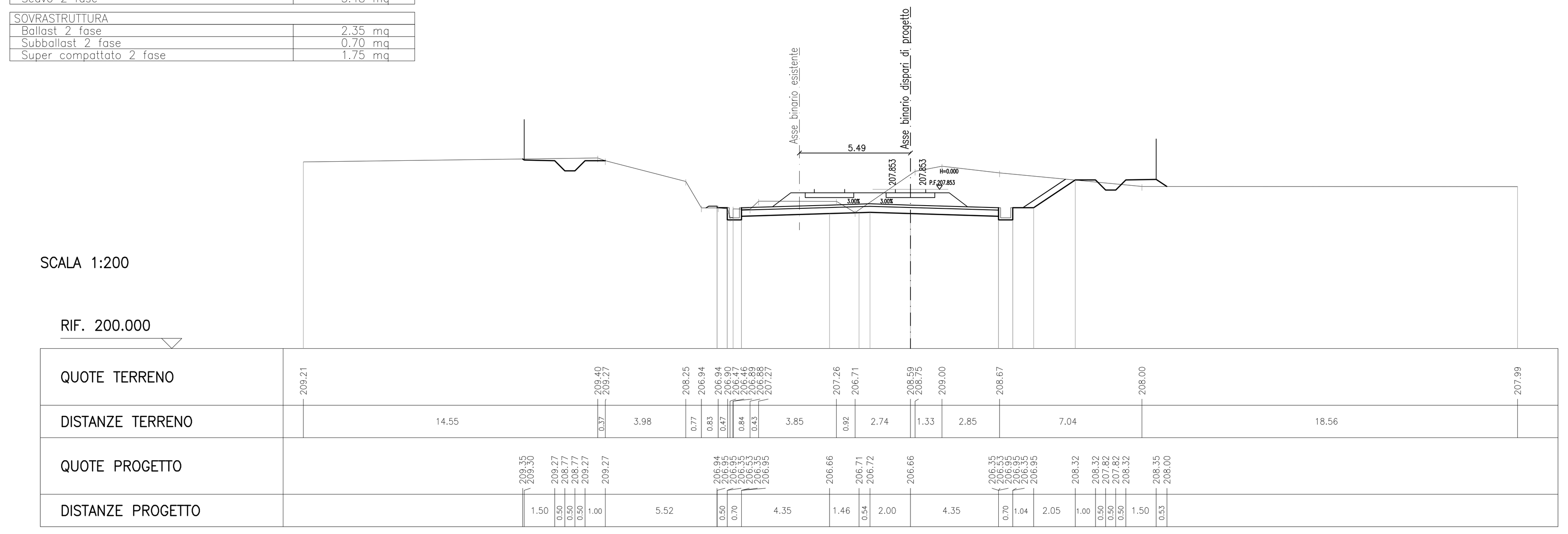

SEZIONE N. : 158
QT. PROGETTO : 210.913
PROGRESSIVA : 34+450.000

AREE	
Scavo 1 fase	36.39 mq
Fosso 1 fase	0.70 mq
Terreno vegetale 1 fase	2.02 mq
SOVRASTRUTTURA	
Ballast 1 fase	2.95 mq
Subballast 1 fase	0.83 mq
Super compattato 1 fase	2.08 mq
AREE	
Scavo 2 fase	3.11 mq
SOVRASTRUTTURA	
Ballast 2 fase	2.33 mq
Subballast 2 fase	0.69 mq
Super compattato 2 fase	1.74 mq

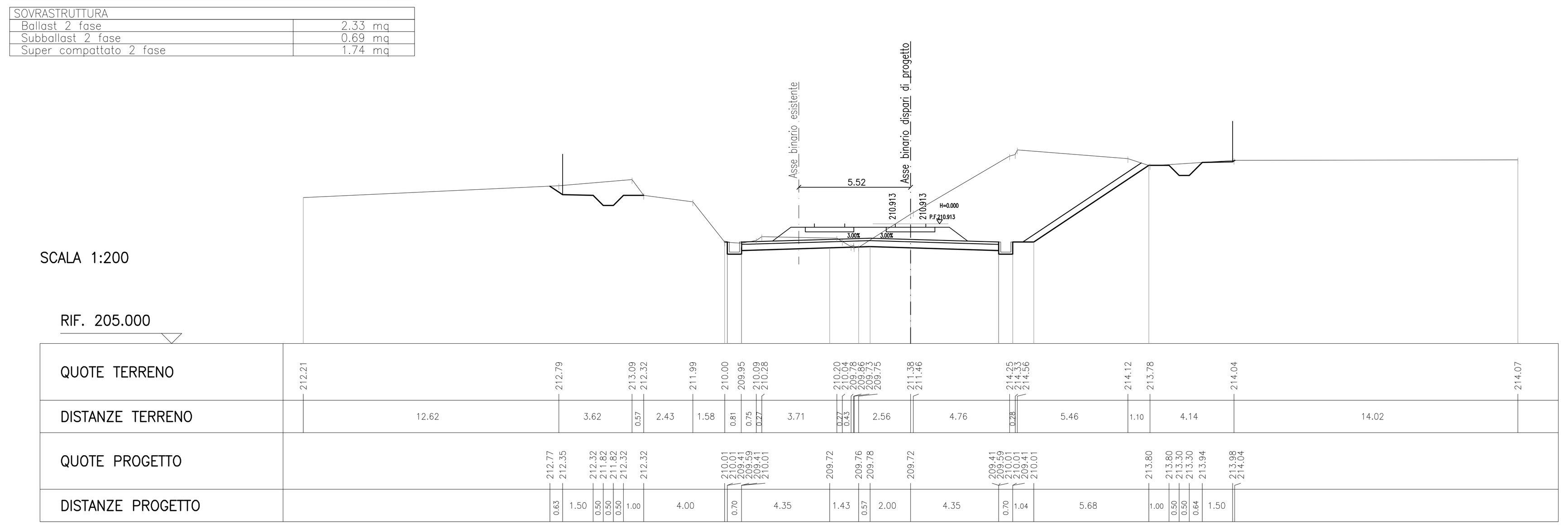

SEZIONE N. : 155
QT. PROGETTO : 208.618
PROGRESSIVA : 34+300.000

AREE	
Scavo 1 fase	17.22 mq
Fosso 1 fase	0.56 mq
Terreno vegetale 1 fase	0.72 mq
SOVRASTRUTTURA	
Ballast 1 fase	2.94 mq
Subballast 1 fase	0.83 mq
Super compattato 1 fase	2.07 mq
AREE	
Scavo 2 fase	3.58 mq
Terreno vegetale 2 fase	0.04 mq
SOVRASTRUTTURA	
Ballast 2 fase	2.34 mq
Subballast 2 fase	0.69 mq
Super compattato 2 fase	1.75 mq

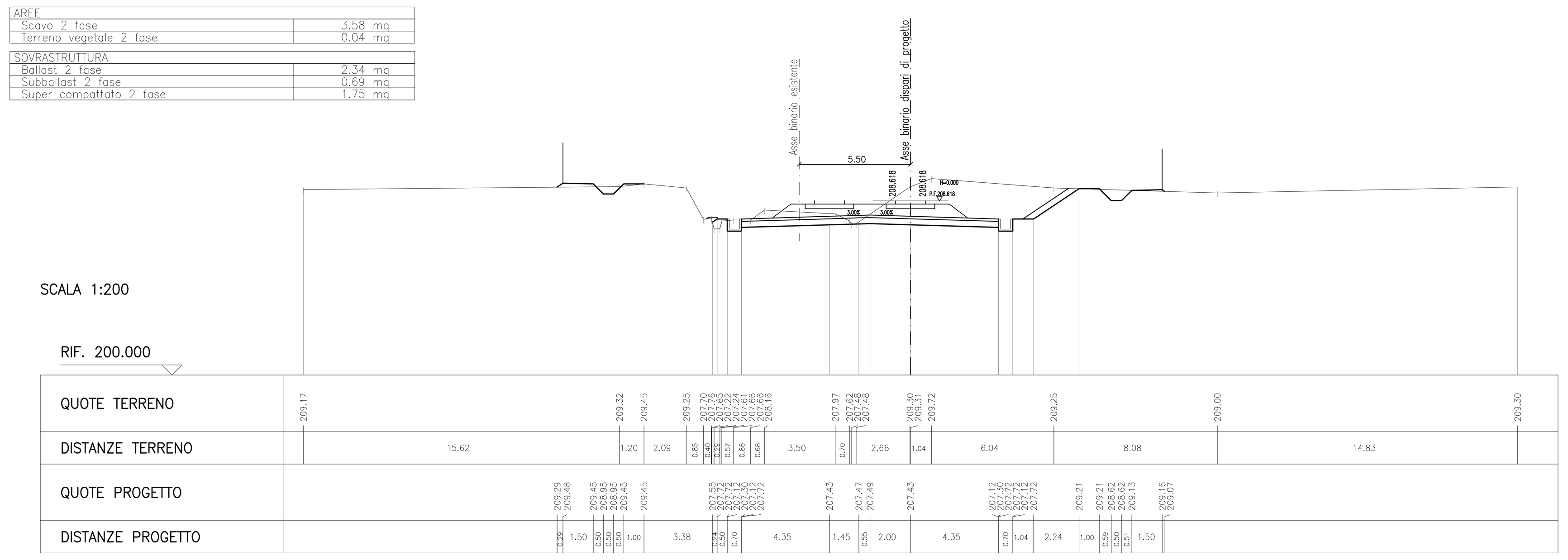

SEZIONE N. : 159
QT. PROGETTO : 211.678
PROGRESSIVA : 34+500.000

AREE	
Scavo 1 fase	14.77 mq
Fosso 1 fase	0.54 mq
Terreno vegetale 1 fase	0.78 mq
SOVRASTRUTTURA	
Ballast 1 fase	2.95 mq
Subballast 1 fase	0.83 mq
Super compattato 1 fase	2.08 mq
AREE	
Scavo 2 fase	2.90 mq
SOVRASTRUTTURA	
Ballast 2 fase	2.33 mq
Subballast 2 fase	0.69 mq
Super compattato 2 fase	1.74 mq

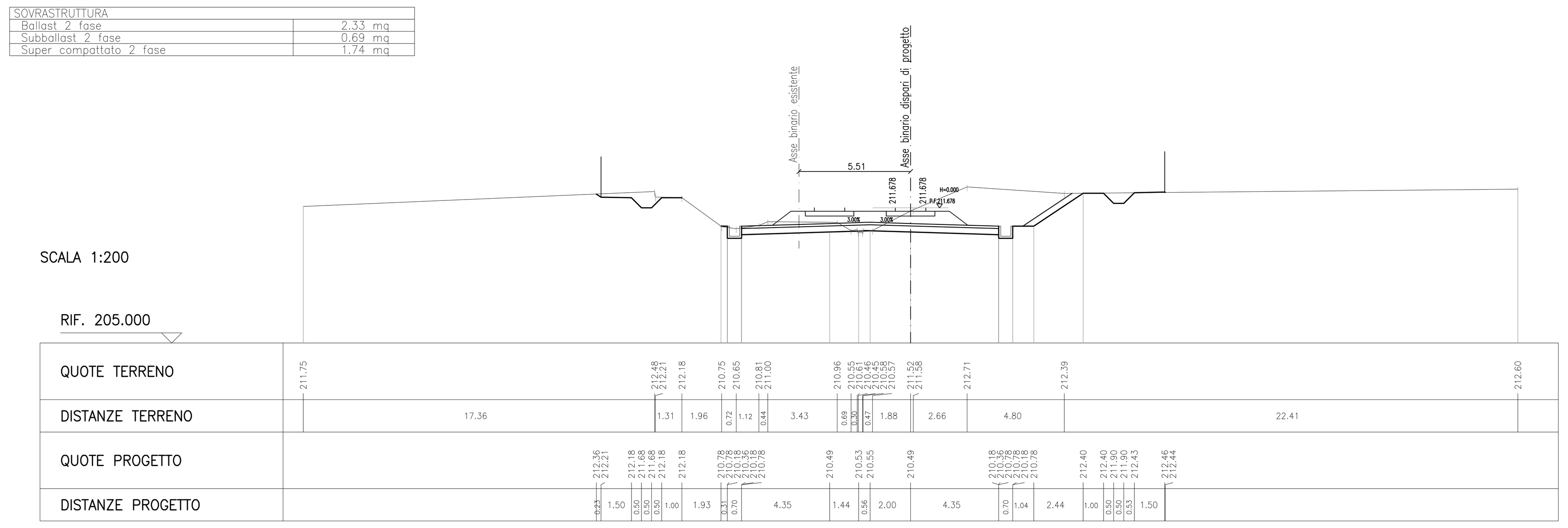

SEZIONE N. : 156
QT. PROGETTO : 209.383
PROGRESSIVA : 34+350.000

AREE	
Scavo 1 fase	21.23 mq
Fosso 1 fase	0.28 mq
Terreno vegetale 1 fase	1.14 mq
SOVRASTRUTTURA	
Ballast 1 fase	2.94 mq
Subballast 1 fase	0.83 mq
Super compattato 1 fase	2.08 mq
AREE	
Scavo 2 fase	3.57 mq
SOVRASTRUTTURA	
Ballast 2 fase	2.34 mq
Subballast 2 fase	0.69 mq
Super compattato 2 fase	1.74 mq

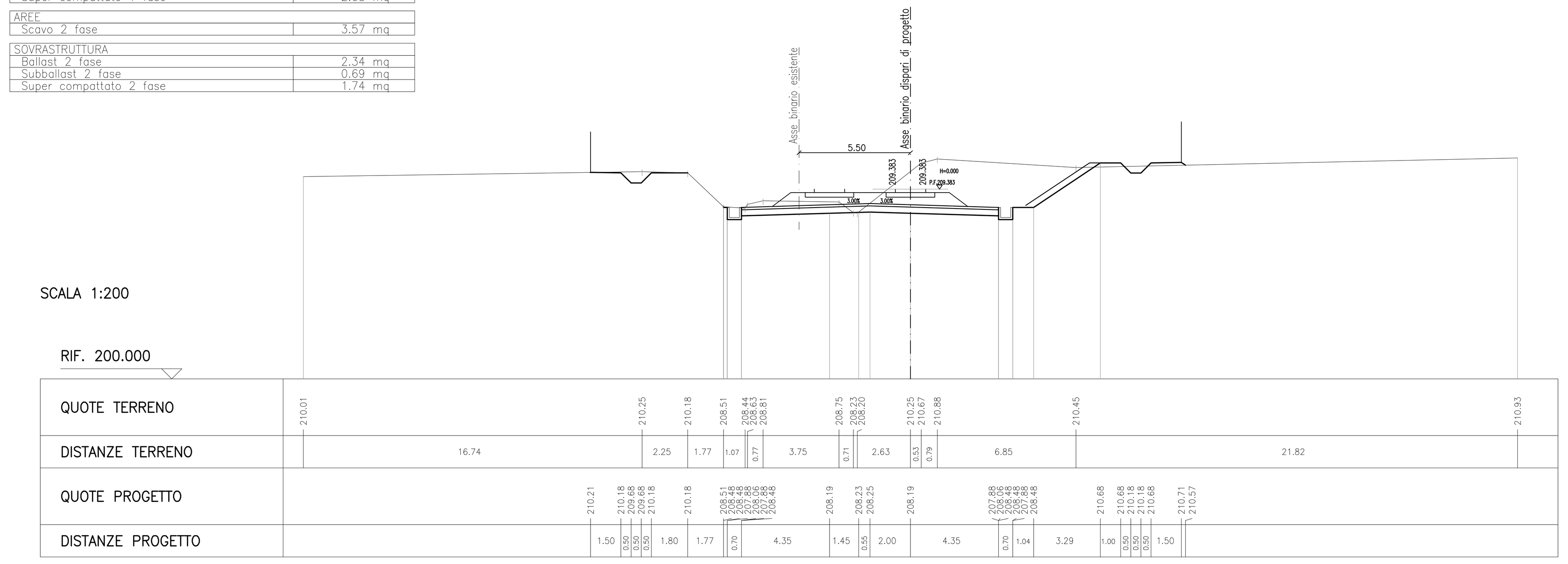

SEZIONE N. : 160
QT. PROGETTO : 212.483
PROGRESSIVA : 34+552.617

AREE	
Scotico 1 fase	8.06 m
Bonifica 1 fase	4.04 mq
Fosso 1 fase	0.48 mq
Rilevato 1 fase	6.75 mq
Terreno vegetale 1 fase	0.66 mq
SOVRASTRUTTURA	
Ballast 1 fase	2.94 mq
Subballast 1 fase	0.84 mq
Super compattato 1 fase	2.20 mq
AREE	
Scotico 2 fase	5.12 m
Scavo 2 fase	19.79 mq
Fosso 2 fase	1.04 mq
Rilevato 2 fase	12.24 mq
Terreno vegetale 2 fase	1.55 mq
SOVRASTRUTTURA	
Ballast 2 fase	2.34 mq
Subballast 2 fase	0.70 mq
Super compattato 2 fase	1.86 mq

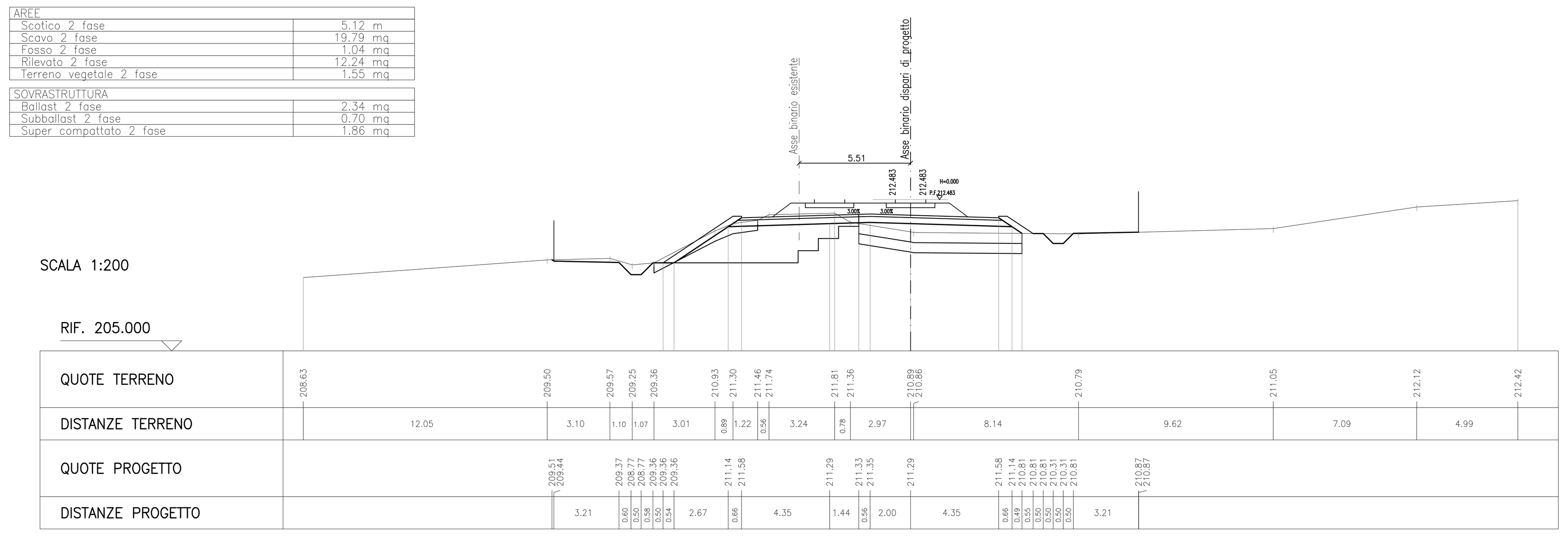

SCALA GRAFICA 1:200
0m 2 4 6 8 10m

COMMITTENTE: RFI RETE FERROVIARIA ITALIANA – GRUPPO FERROVIE DELLO STATO ITALIANE

PROGETTAZIONE: ITALFERR – GRUPPO FERROVIE DELLO STATO ITALIANE

DIREZIONE TECNICA
U.O. INFRASTRUTTURE CENTRO

PROGETTO DEFINITIVO

RADDOPPIO LINEA FERROVIARIA ROMA-VITERBO
TRATTA CESANO-VIGNA DI VALLE

INFRASTRUTTURA FERROVIARIA
Sezioni trasversali 20

SCALA : 1:200

COMMESSA	LOTTO	FASE	ENTE	TIPO DOC.	OPERA/DISCIPLINA	PROGR.	REV.
NR1J	01	D	29	W9	IF0001	020	A

Revis.	Descrizione	Redatto	Data	Verificato	Data	Approvato	Data	Autorizzato/Data
A	Emissione esecutiva	F. Serrau	10-2018	M.Pianesi	10-2018	T.Paoletti	10-2018	F. Arduini 10-2018

ITALFERR S.p.A. Direzione Tecnica Infrastrutture Centro Dott. Ing. Fabrizio Arduini Ordine degli Ingegneri della Provincia di Roma

File: NR1J01D29W9IF0001020A | n. Elab.: 61.20