SEZIONE N. : 209
QT. PROGETTO : 235.638
PROGRESSIVA : 36+500.000

AREE	
Scotico 1 fase	6.91 m
Bonifica 1 fase	3.47 mq
Scavo 1 fase	0.91 mq
Fosso 1 fase	1.00 mq
Rilevato 1 fase	3.16 mq
Terreno vegetale 1 fase	0.22 mq
SOVRASTRUTTURA	
Ballast 1 fase	2.77 mq
Subballast 1 fase	0.79 mq
Super compattato 1 fase	2.07 mq
AREE	
Scotico 2 fase	2.41 m
Scavo 2 fase	4.59 mq
Fosso 2 fase	0.45 mq
Rilevato 2 fase	2.44 mq
Terreno vegetale 2 fase	0.71 mq
SOVRASTRUTTURA	
Ballast 2 fase	2.62 mq
Subballast 2 fase	0.75 mq
Super compattato 2 fase	1.99 mq

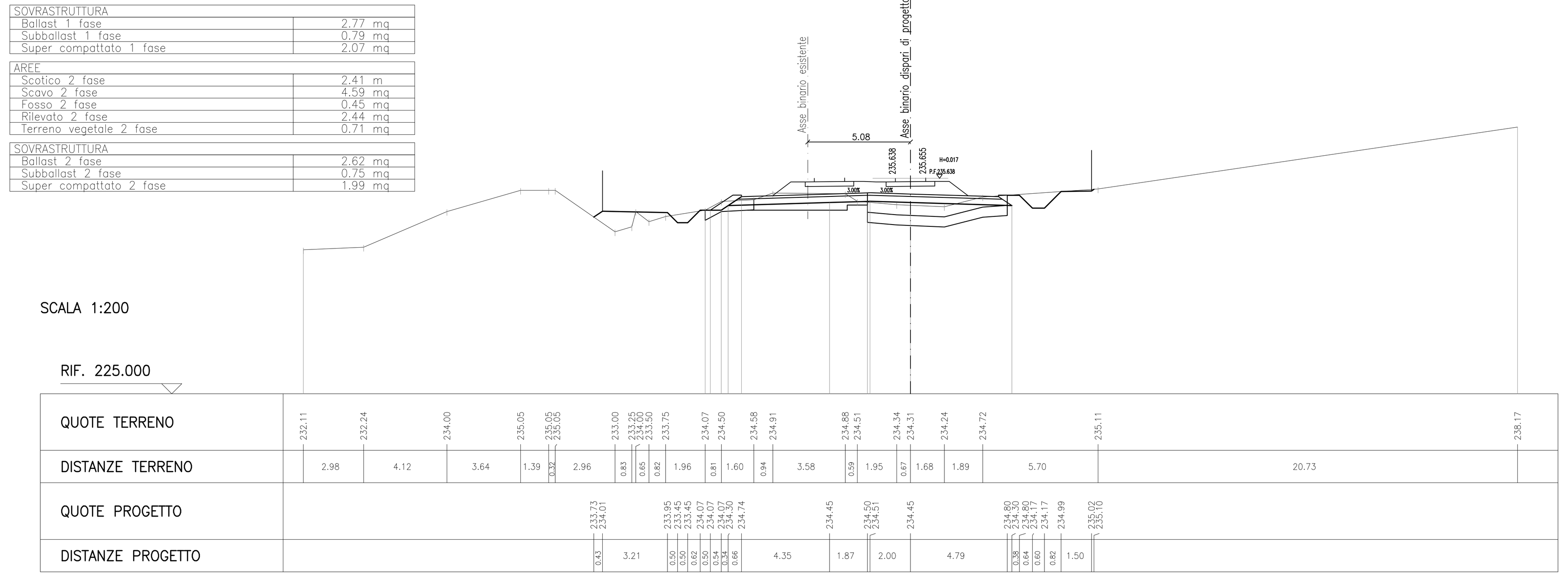

SEZIONE N. : 213
QT. PROGETTO : 238.634
PROGRESSIVA : 36+700.000

AREE	
Scavo 1 fase	7.25 mq
Fosso 1 fase	1.45 mq
Terreno vegetale 1 fase	0.70 mq
SOVRASTRUTTURA	
Ballast 1 fase	6.11 mq
Subballast 1 fase	1.53 mq
Super compattato 1 fase	3.94 mq
AREE	
Scotico 2 fase	1.65 m
Fosso 2 fase	3.15 mq

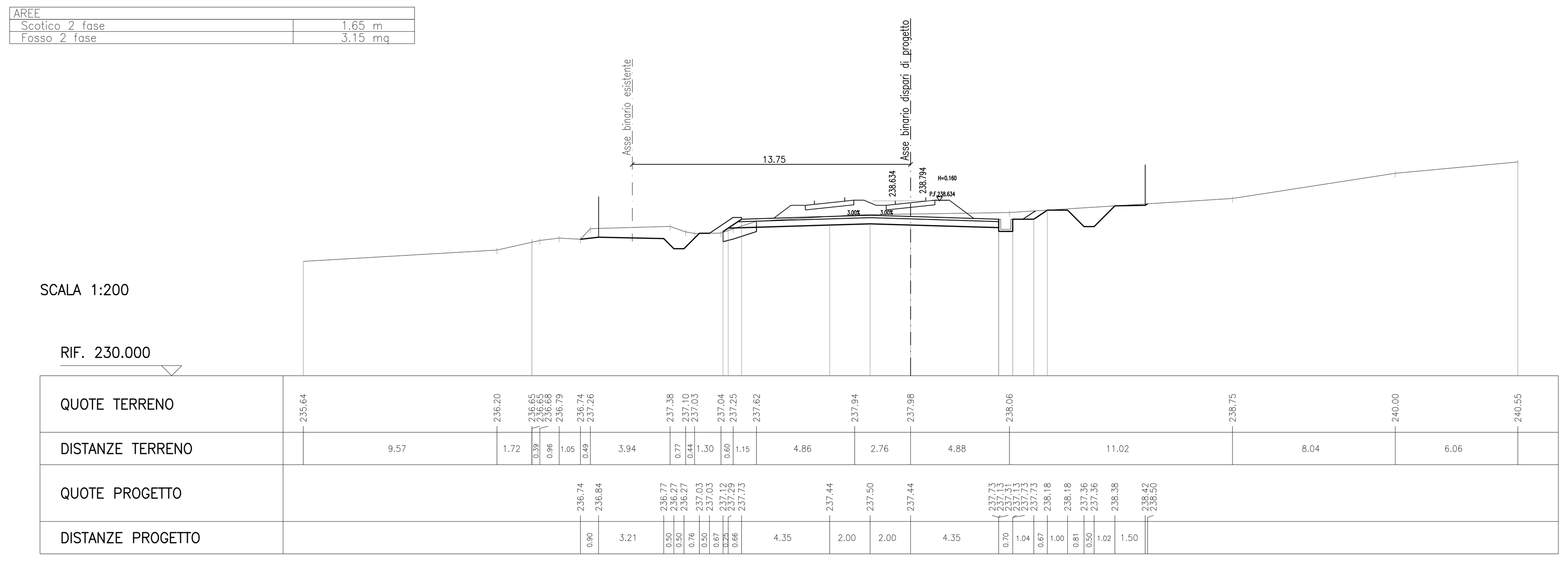

SEZIONE N. : 210
QT. PROGETTO : 236.387
PROGRESSIVA : 36+550.000

AREE	
Scotico 1 fase	6.65 m
Bonifica 1 fase	3.33 mq
Scavo 1 fase	0.09 mq
Fosso 1 fase	0.93 mq
Rilevato 1 fase	4.14 mq
Terreno vegetale 1 fase	0.43 mq
SOVRASTRUTTURA	
Ballast 1 fase	2.84 mq
Subballast 1 fase	0.75 mq
Super compattato 1 fase	1.97 mq
AREE	
Scotico 2 fase	2.58 m
Scavo 2 fase	7.97 mq
Fosso 2 fase	0.47 mq
Rilevato 2 fase	6.72 mq
Terreno vegetale 2 fase	0.96 mq
SOVRASTRUTTURA	
Ballast 2 fase	2.91 mq
Subballast 2 fase	0.85 mq
Super compattato 2 fase	2.03 mq

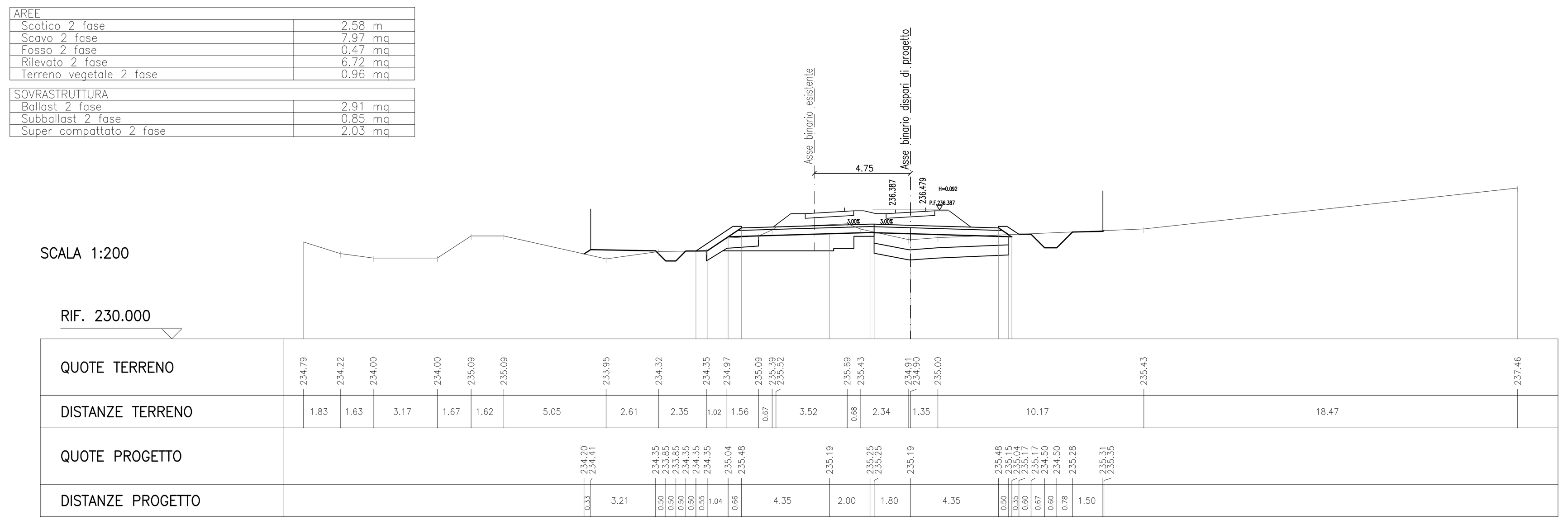

SEZIONE N. : 214
QT. PROGETTO : 239.382
PROGRESSIVA : 36+750.000

AREE	
Scavo 1 fase	102.41 mq
Fosso 1 fase	22.77 mq
Terreno vegetale 1 fase	3.24 mq
SOVRASTRUTTURA	
Ballast 1 fase	6.11 mq
Subballast 1 fase	1.52 mq
Super compattato 1 fase	3.82 mq

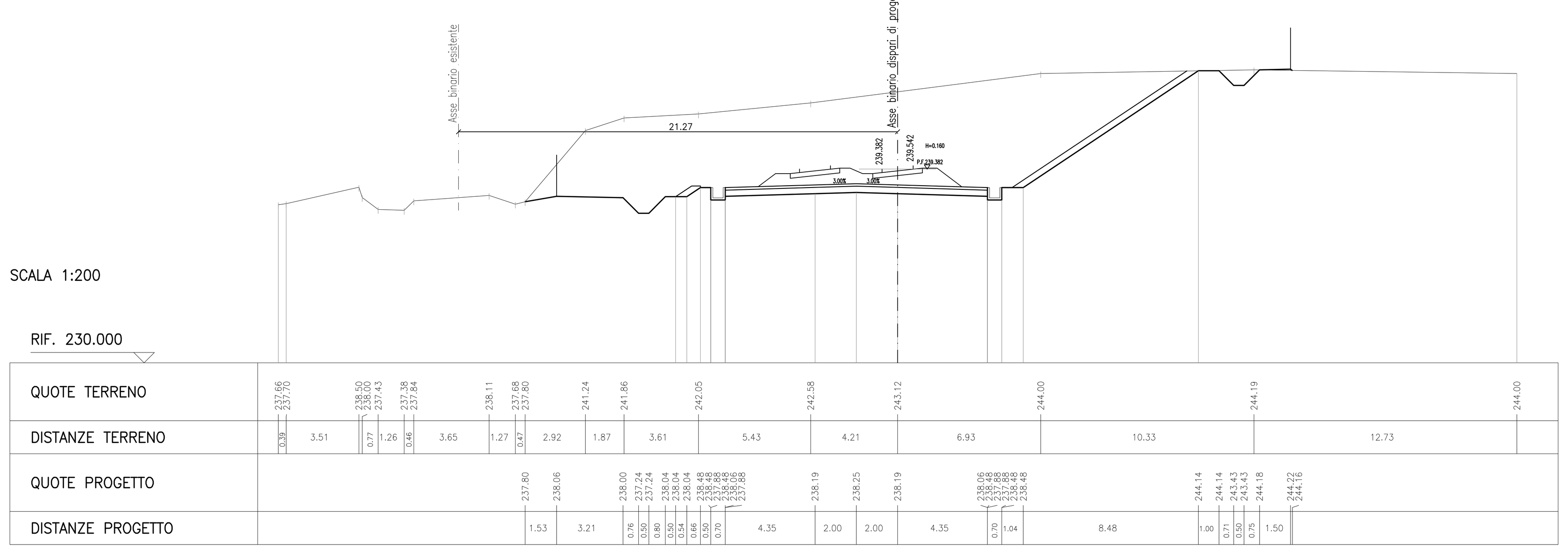

SEZIONE N. : 211
QT. PROGETTO : 237.065
PROGRESSIVA : 36+595.293

AREE	
Scotico 1 fase	7.93 m
Bonifica 1 fase	2.94 mq
Scavo 1 fase	0.67 mq
Fosso 1 fase	0.75 mq
Rilevato 1 fase	9.04 mq
Terreno vegetale 1 fase	0.67 mq
SOVRASTRUTTURA	
Ballast 1 fase	3.50 mq
Subballast 1 fase	0.82 mq
Super compattato 1 fase	2.16 mq
AREE	
Scotico 2 fase	2.73 m
Scavo 2 fase	8.21 mq
Fosso 2 fase	0.68 mq
Rilevato 2 fase	7.09 mq
Terreno vegetale 2 fase	1.02 mq
SOVRASTRUTTURA	
Ballast 2 fase	2.61 mq
Subballast 2 fase	0.72 mq
Super compattato 2 fase	1.90 mq

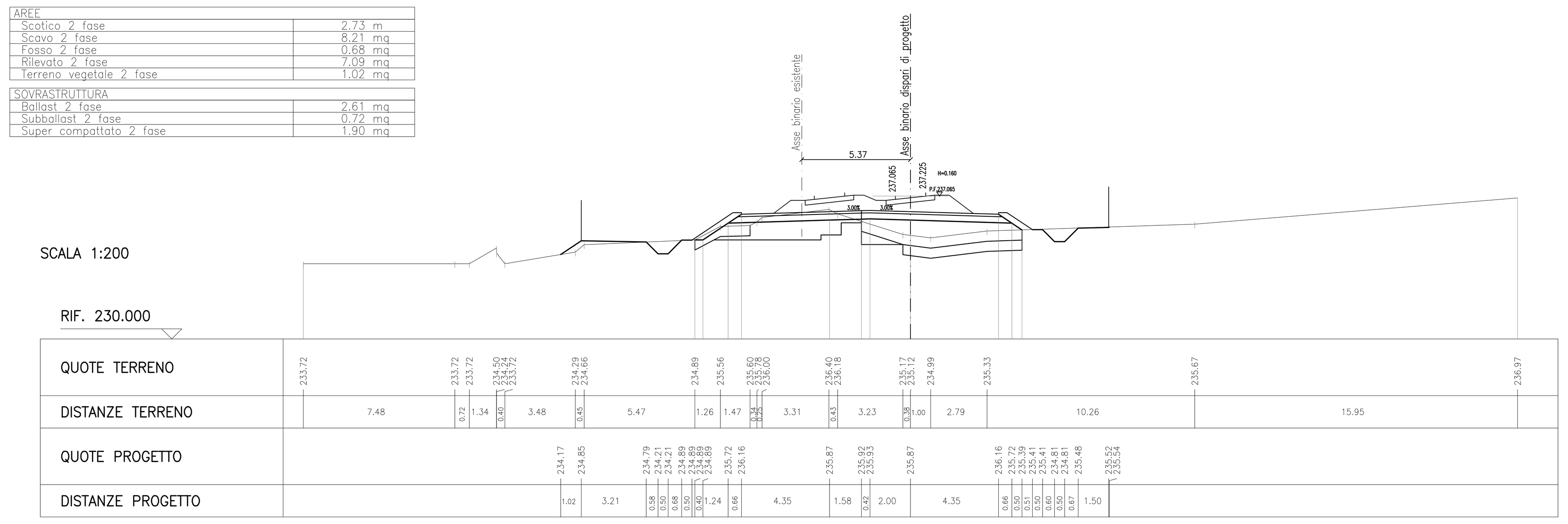

SEZIONE N. : 215
QT. PROGETTO : 240.131
PROGRESSIVA : 36+800.000

AREE	
Scavo 1 fase	55.12 mq
Fosso 1 fase	2.08 mq
Terreno vegetale 1 fase	2.37 mq
SOVRASTRUTTURA	
Ballast 1 fase	6.11 mq
Subballast 1 fase	1.52 mq
Super compattato 1 fase	3.82 mq

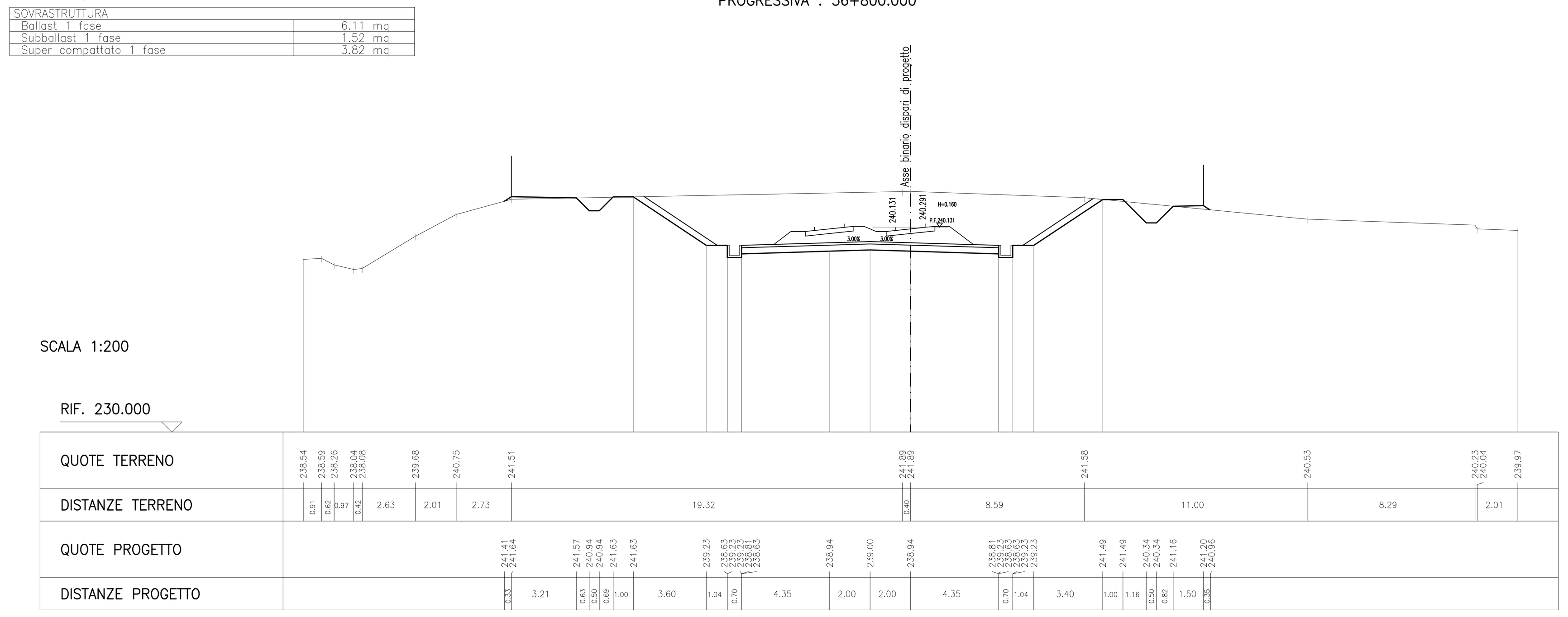

SEZIONE N. : 212
QT. PROGETTO : 237.885
PROGRESSIVA : 36+650.000

AREE	
Scotico 1 fase	11.01 m
Bonifica 1 fase	5.52 mq
Fosso 1 fase	1.97 mq
Rilevato 1 fase	10.61 mq
Terreno vegetale 1 fase	0.66 mq
SOVRASTRUTTURA	
Ballast 1 fase	5.61 mq
Subballast 1 fase	1.19 mq
Super compattato 1 fase	3.08 mq
AREE	
Scavo 2 fase	2.63 mq
Fosso 2 fase	1.49 mq
Rilevato 2 fase	1.28 mq
Terreno vegetale 2 fase	0.76 mq
SOVRASTRUTTURA	
Ballast 2 fase	0.50 mq
Subballast 2 fase	0.35 mq
Super compattato 2 fase	0.98 mq

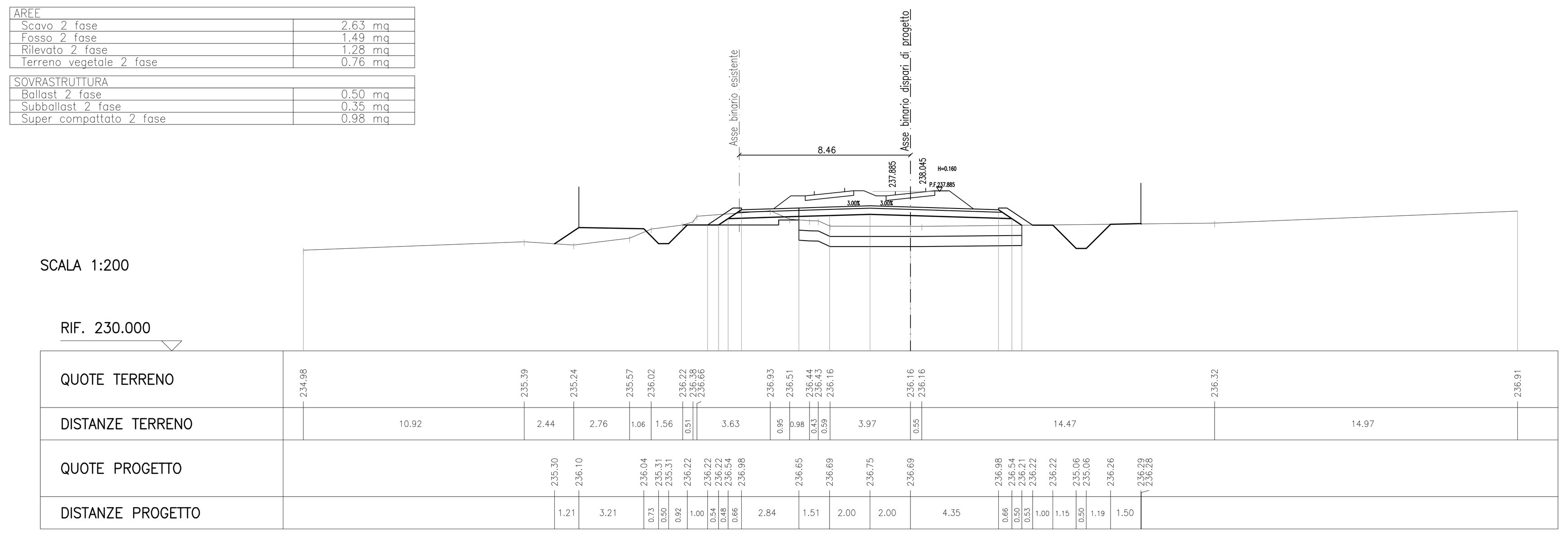

SEZIONE N. : 216
QT. PROGETTO : 240.880
PROGRESSIVA : 36+850.000

AREE	
Scotico 1 fase	21.43 m
Bonifica 1 fase	10.73 mq
Fosso 1 fase	0.43 mq
Rilevato 1 fase	72.66 mq
Terreno vegetale 1 fase	3.64 mq
SOVRASTRUTTURA	
Ballast 1 fase	6.11 mq
Subballast 1 fase	1.54 mq
Super compattato 1 fase	4.06 mq

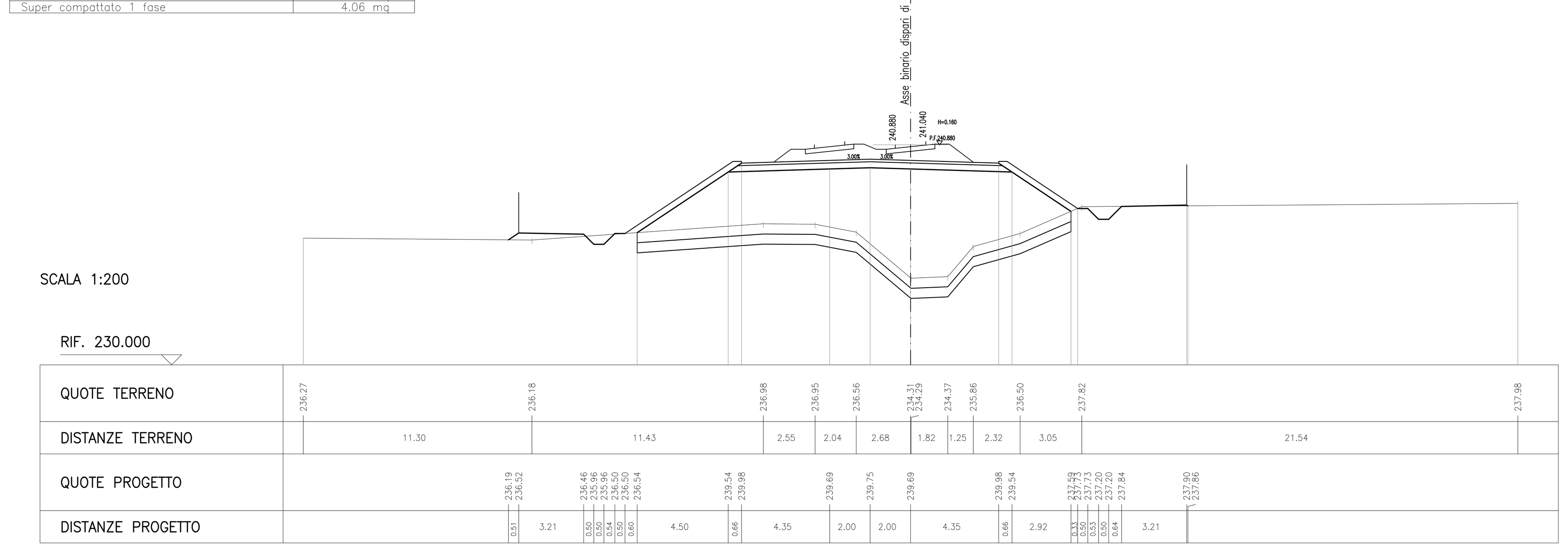

SCALA GRAFICA 1:200
0m 2 4 6 8 10m

COMMITTENTE: RFI RETE FERROVIARIA ITALIANA – GRUPPO FERROVIE DELLO STATO ITALIANE

PROGETTAZIONE: ITALFERR – GRUPPO FERROVIE DELLO STATO ITALIANE

DIREZIONE TECNICA
U.O. INFRASTRUTTURE CENTRO

PROGETTO DEFINITIVO

RADDOPPIO LINEA FERROVIARIA ROMA-VITERBO
TRATTA CESANO-VIGNA DI VALLE

INFRASTRUTTURA FERROVIARIA
Sezioni trasversali 27

SCALA : 1:200

COMMESSA	LOTTO	FASE	ENTE	TIPO DOC.	OPERA/DISCIPLINA	PROGR.	REV.
NR1J	01	D	29	W9	IF0001	027	A

Revis.	Descrizione	Redatto	Data	Verificato	Data	Approvato	Data	Autorizzato/Data
A	Emissione esecutiva	F. Serrau	10-2018	M.Plantesi	10-2018	T.Paoletti	10-2018	F. Arduini 10-2018

ITALFERR S.p.A. Direzione Tecnica Infrastrutture Centro Dott. Ing. Fabrizio Arduini Ordine degli Ingegneri della Provincia di Roma

File: NR1J01D29W9IF0001027A | n. Elab.: 61.27