SEZIONE N. : 217
QT. PROGETTO : 241.629
PROGRESSIVA : 36+900.000

AREE	
Scotico 1 fase	20.39 m
Bonifica 1 fase	10.20 mq
Fosso 1 fase	1.12 mq
Rilevato 1 fase	49.49 mq
Terreno vegetale 1 fase	3.27 mq
SOVRASTRUTTURA	
Ballast 1 fase	6.11 mq
Subballast 1 fase	1.54 mq
Super compattato 1 fase	4.06 mq

SCALA 1:200

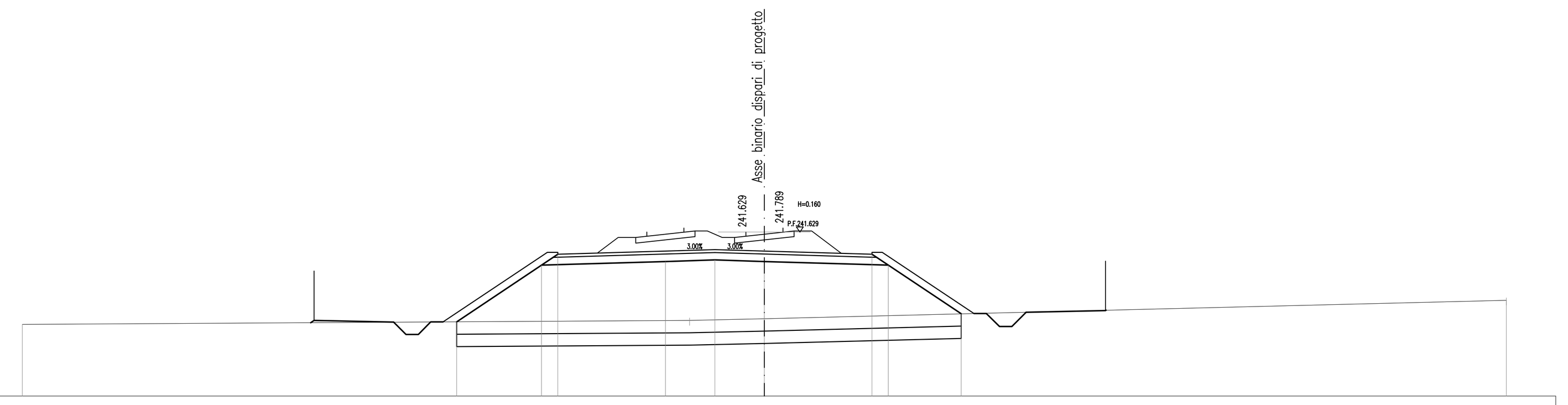

RIF. 235.000

QUOTE TERRENO	237.89 · 238.05 · 238.13 · 238.87
DISTANZE TERRENO	26.98 · 3.02 · 30.00
QUOTE PROGETTO	237.96 238.05 · 237.99 237.49 237.49 237.99 237.99 238.00 · 240.29 240.73 · 240.44 · 240.50 · 240.44 · 240.73 240.29 · 238.32 238.34 238.34 237.81 237.81 238.39 · 238.45 238.47
DISTANZE PROGETTO	3.21 · 0.50 0.50 0.50 0.50 0.54 · 3.43 · 0.66 · 4.35 · 2.00 · 2.00 · 4.35 · 0.66 · 2.94 · 0.52 0.50 0.53 0.50 0.58 · 3.21

SEZIONE N. : 218
QT. PROGETTO : 242.378
PROGRESSIVA : 36+950.000

AREE	
Scotico 1 fase	20.85 m
Bonifica 1 fase	10.43 mq
Fosso 1 fase	0.99 mq
Rilevato 1 fase	51.88 mq
Terreno vegetale 1 fase	3.43 mq
SOVRASTRUTTURA	
Ballast 1 fase	6.11 mq
Subballast 1 fase	1.54 mq
Super compattato 1 fase	4.06 mq

SCALA 1:200

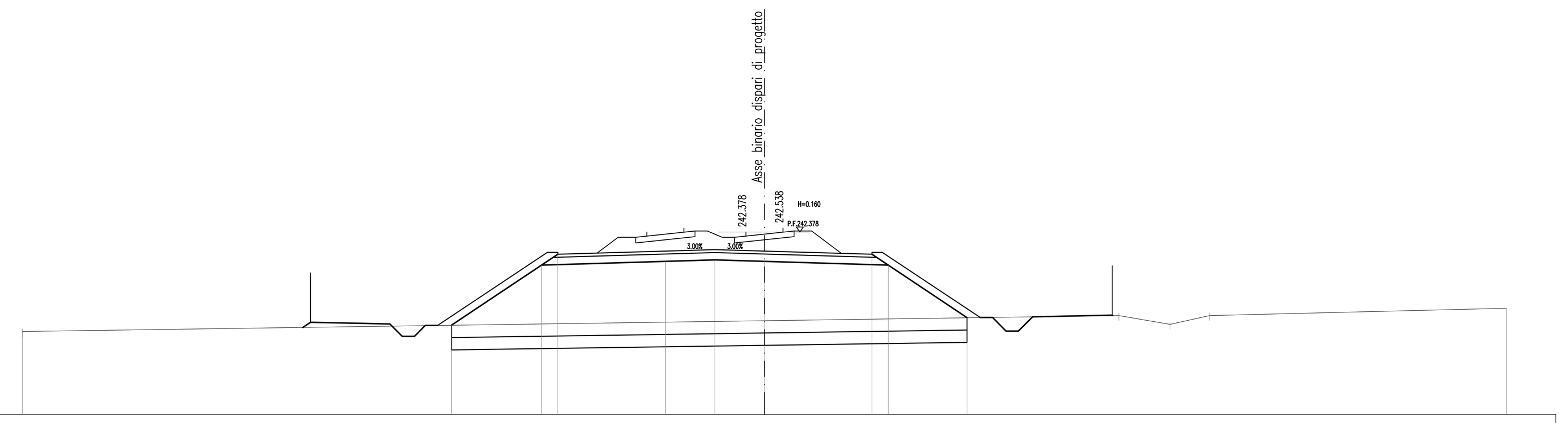

RIF. 235.000

QUOTE TERRENO	238.35 · 238.79 · 239.00 · 238.64 · 239.00 · 239.29
DISTANZE TERRENO	30.00 · 14.34 · 2.07 · 1.60 · 12.00
QUOTE PROGETTO	238.52 238.72 · 238.66 238.16 238.16 238.60 238.60 238.60 · 241.04 241.48 · 241.19 · 241.25 · 241.19 · 241.48 241.04 · 238.91 238.92 238.92 238.37 238.37 238.95 · 239.01 239.00
DISTANZE PROGETTO	0.31 · 3.21 · 0.50 0.50 0.44 0.50 0.55 · 3.64 · 0.66 · 4.35 · 2.00 · 2.00 · 4.35 · 0.66 · 3.19 · 0.53 0.50 0.55 0.50 0.58 · 3.21

SEZIONE N. : 219
QT. PROGETTO : 243.127
PROGRESSIVA : 37+000.000

AREE	
Scotico 1 fase	20.78 m
Bonifica 1 fase	10.38 mq
Fosso 1 fase	1.54 mq
Rilevato 1 fase	50.92 mq
Terreno vegetale 1 fase	3.41 mq
SOVRASTRUTTURA	
Ballast 1 fase	6.11 mq
Subballast 1 fase	1.54 mq
Super compattato 1 fase	4.06 mq

SCALA 1:200

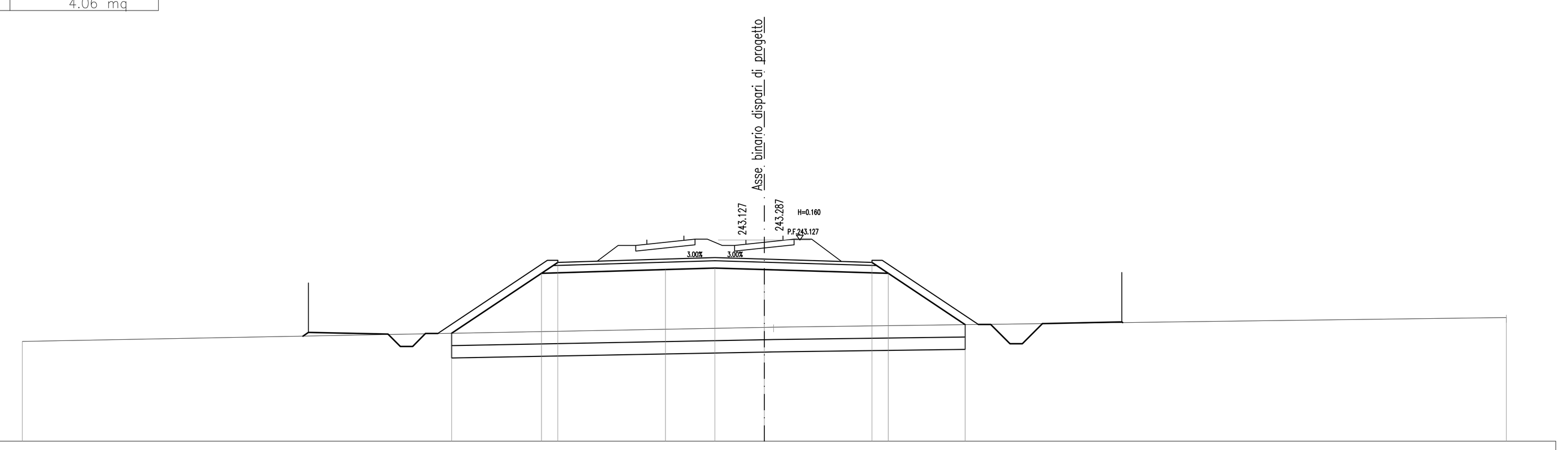

RIF. 235.000

QUOTE TERRENO	239.03 · 239.60 239.61 · 240.00
DISTANZE TERRENO	30.00 · 0.38 · 29.62
QUOTE PROGETTO	239.24 239.39 · 239.33 238.83 238.83 239.35 239.35 239.36 · 241.78 242.22 · 241.94 · 242.00 · 241.94 · 242.22 241.78 · 239.71 239.72 239.72 238.94 238.94 239.75 · 239.82 239.79
DISTANZE PROGETTO	3.21 · 0.50 0.50 0.52 0.50 0.56 · 3.64 · 0.66 · 4.35 · 2.00 · 2.00 · 4.35 · 0.66 · 3.11 · 0.53 0.50 0.78 0.50 0.82 · 3.21

SEZIONE N. : 220
QT. PROGETTO : 243.876
PROGRESSIVA : 37+050.000

AREE	
Scotico 1 fase	21.57 m
Bonifica 1 fase	10.79 mq
Fosso 1 fase	1.46 mq
Rilevato 1 fase	57.27 mq
Terreno vegetale 1 fase	3.70 mq
SOVRASTRUTTURA	
Ballast 1 fase	6.11 mq
Subballast 1 fase	1.54 mq
Super compattato 1 fase	4.06 mq

SCALA 1:200

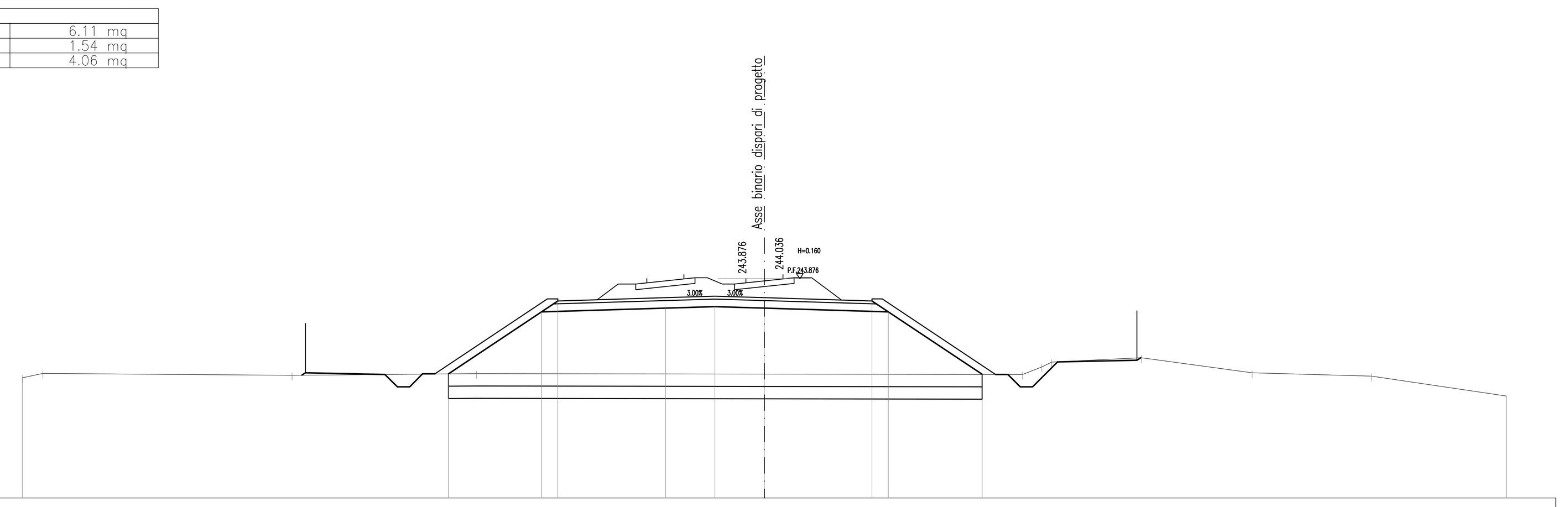

RIF. 235.000

QUOTE TERRENO	239.86 · 240.04 · 239.97 · 240.04 · 240.02 · 240.00 · 240.30 240.50 · 240.67 · 240.06 · 239.93 · 239.12
DISTANZE TERRENO	0.83 · 10.08 · 7.46 · 11.63 · 10.44 · 0.78 · 0.39 · 3.63 · 4.48 · 4.83 · 5.45
QUOTE PROGETTO	239.97 240.06 · 240.00 239.50 239.50 240.02 240.02 240.02 · 242.53 242.97 · 242.68 · 242.74 · 242.68 · 242.97 242.53 · 240.00 240.00 240.00 239.50 239.50 · 240.51 · 240.57 240.67
DISTANZE PROGETTO	3.21 · 0.50 0.50 0.52 0.50 0.55 · 3.76 · 0.66 · 4.35 · 2.00 · 2.00 · 4.35 · 0.66 · 3.79 · 0.54 0.50 0.50 0.50 · 1.01 · 3.21

SEZIONE N. : 221
QT. PROGETTO : 244.565
PROGRESSIVA : 37+096.012

AREE	
Scotico 1 fase	21.71 m
Bonifica 1 fase	10.85 mq
Fosso 1 fase	9.74 mq
Rilevato 1 fase	58.04 mq
Terreno vegetale 1 fase	3.74 mq
SOVRASTRUTTURA	
Ballast 1 fase	6.11 mq
Subballast 1 fase	1.54 mq
Super compattato 1 fase	4.06 mq

SCALA 1:200

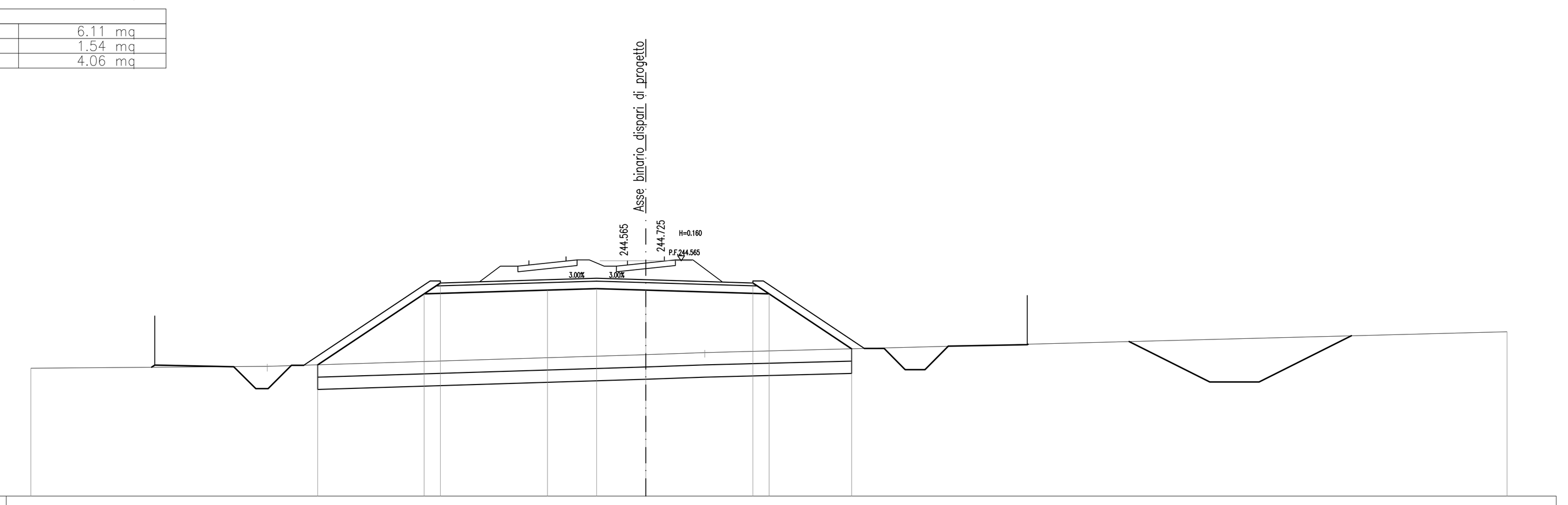

RIF. 235.000

QUOTE TERRENO	240.20 · 240.27 · 240.74 · 240.83 · 241.68
DISTANZE TERRENO	9.61 · 15.39 · 2.40 · 32.60
QUOTE PROGETTO	240.24 240.32 · 240.26 · 239.37 239.37 · 240.32 240.32 240.33 · 243.22 243.66 · 243.37 · 243.43 · 243.37 · 243.66 243.22 · 240.99 241.00 · 241.00 · 240.14 · 240.14 · 241.09 · 241.16 241.18 · 241.28 · 239.64 · 239.64 · 241.52
DISTANZE PROGETTO	3.21 · 0.89 0.50 0.95 0.50 0.57 · 4.33 · 0.66 · 4.35 · 2.00 · 2.00 · 4.35 · 0.66 · 3.35 · 0.52 0.80 0.86 0.80 0.95 · 3.21 · 4.11 · 3.28 · 2.00 · 3.75

SEZIONE N. : 222
QT. PROGETTO : 245.374
PROGRESSIVA : 37+150.000

AREE	
Scotico 1 fase	23.94 m
Bonifica 1 fase	11.98 mq
Fosso 1 fase	6.57 mq
Rilevato 1 fase	79.74 mq
Terreno vegetale 1 fase	4.55 mq
SOVRASTRUTTURA	
Ballast 1 fase	5.69 mq
Subballast 1 fase	1.54 mq
Super compattato 1 fase	4.06 mq

SCALA 1:200

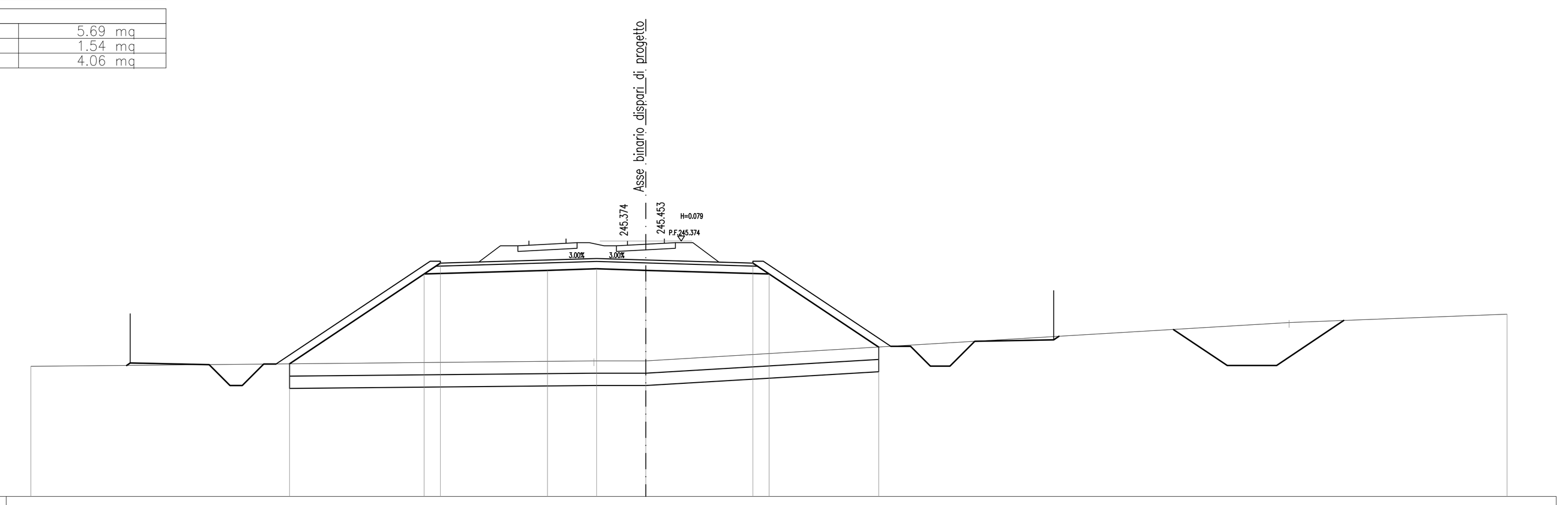

RIF. 235.000

QUOTE TERRENO	240.28 · 240.50 · 240.50 · 242.06 · 242.21
DISTANZE TERRENO	22.89 · 2.11 · 26.14 · 8.86
QUOTE PROGETTO	240.32 240.41 · 240.35 · 239.50 239.50 · 240.37 240.38 240.38 · 244.03 244.47 · 244.18 · 244.24 · 244.18 · 244.47 244.03 · 241.06 241.09 · 241.09 · 240.29 · 240.29 · 241.30 · 241.36 241.50 · 241.78 · 240.32 · 240.32 · 242.14
DISTANZE PROGETTO	3.21 · 0.85 0.50 0.87 0.50 0.55 · 5.47 · 0.66 · 4.35 · 2.00 · 2.00 · 4.35 · 0.66 · 4.45 · 0.50 0.80 0.80 0.80 1.01 · 3.21 · 0.21 · 4.66 · 2.19 · 2.00 · 2.73

SEZIONE N. : 223
QT. PROGETTO : 246.163
PROGRESSIVA : 37+202.682

AREE	
Scotico 1 fase	18.85 m
Bonifica 1 fase	9.43 mq
Fosso 1 fase	1.40 mq
Rilevato 1 fase	39.57 mq
Terreno vegetale 1 fase	2.71 mq
SOVRASTRUTTURA	
Ballast 1 fase	5.28 mq
Subballast 1 fase	1.54 mq
Super compattato 1 fase	4.06 mq

SCALA 1:200

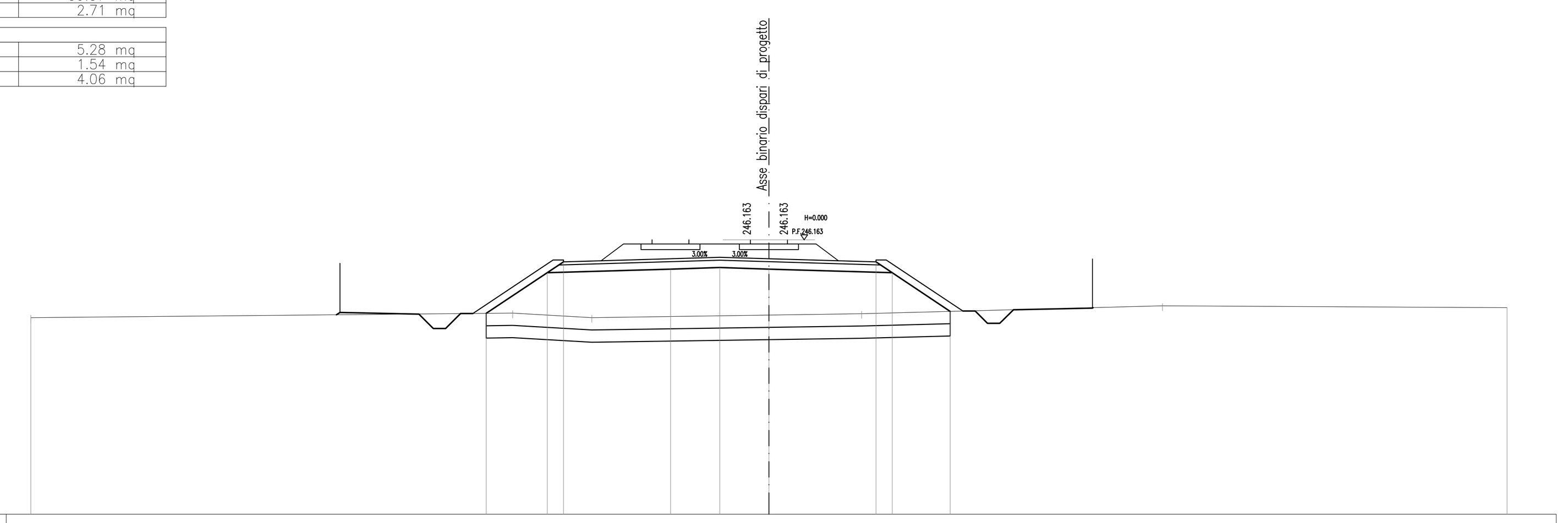

RIF. 235.000

QUOTE TERRENO	242.99 · 243.18 · 243.00 · 243.10 · 243.16 · 243.47 · 243.40
DISTANZE TERRENO	19.59 · 3.21 · 7.20 · 3.76 · 12.23 · 14.00
QUOTE PROGETTO	243.11 243.21 · 243.14 242.56 242.56 243.16 243.16 243.17 · 244.82 245.26 · 244.97 · 245.03 · 244.97 · 245.26 244.82 · 243.25 243.26 243.26 242.76 242.76 243.32 · 243.38 243.40
DISTANZE PROGETTO	3.21 · 0.58 0.50 0.61 0.50 0.55 · 2.48 · 0.66 · 4.35 · 2.00 · 2.00 · 4.35 · 0.66 · 2.36 · 0.52 0.50 0.50 0.50 0.55 · 3.21

SEZIONE N. : 224
QT. PROGETTO : 246.872
PROGRESSIVA : 37+250.000

AREE	
Scavo 1 fase	26.22 mq
Fosso 1 fase	2.82 mq
Terreno vegetale 1 fase	1.06 mq
SOVRASTRUTTURA	
Ballast 1 fase	5.66 mq
Subballast 1 fase	1.52 mq
Super compattato 1 fase	3.82 mq

SCALA 1:200

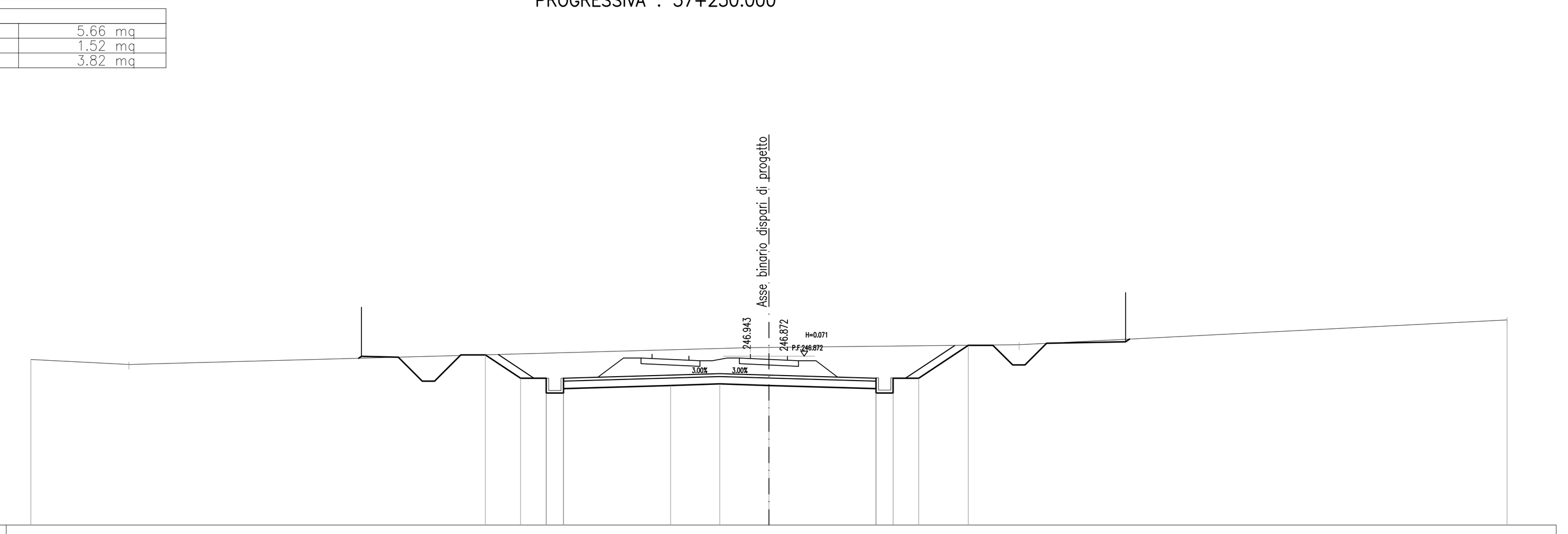

RIF. 240.000

QUOTE TERRENO	246.74 · 246.53 · 247.21 247.22 · 247.33 · 248.34
DISTANZE TERRENO	3.99 · 25.26 · 0.75 · 10.17 · 19.83
QUOTE PROGETTO	246.78 246.86 · 246.83 · 245.86 245.86 · 246.92 · 246.92 · 245.97 · 245.37 245.97 245.97 245.55 245.37 · 245.68 · 245.74 · 245.68 · 245.55 245.97 245.37 245.37 245.97 · 247.31 · 247.31 · 246.51 246.51 · 247.39 · 247.46 247.56
DISTANZE PROGETTO	1.50 · 0.97 · 0.50 · 1.07 · 1.00 · 1.43 · 1.04 · 0.70 · 4.35 · 2.00 · 2.00 · 4.35 · 0.70 · 1.04 · 2.01 · 1.00 · 0.80 · 0.50 · 0.88 · 3.21

SCALA GRAFICA 1:200
0m 2 4 6 8 10m

COMMITTENTE: RFI RETE FERROVIARIA ITALIANA – GRUPPO FERROVIE DELLO STATO ITALIANE

PROGETTAZIONE: ITALFERR – GRUPPO FERROVIE DELLO STATO ITALIANE

DIREZIONE TECNICA
U.O. INFRASTRUTTURE CENTRO

PROGETTO DEFINITIVO

RADDOPPIO LINEA FERROVIARIA ROMA-VITERBO
TRATTA CESANO-VIGNA DI VALLE

INFRASTRUTTURA FERROVIARIA
Sezioni trasversali 28

SCALA : 1:200

COMMESSA	LOTTO	FASE	ENTE	TIPO DOC.	OPERA/DISCIPLINA	PROGR.	REV.
NR1J	01	D	29	W9	IF0001	028	A

Revis.	Descrizione	Redatto	Data	Verificato	Data	Approvato	Data	Autorizzato/Data
A	Emissione esecutiva	F. Serrau	10-2018	M.Pianesi	10-2018	T.Paoletti	10-2018	F. Arduini 10-2018

ITALFERR S.p.A. Direzione Tecnica Infrastrutture Centro Dott. Ing. Fabrizio Arduini Ordine degli Ingegneri della Provincia di Roma

File: NR1J01D29W9IF0001028A | n. Elab.: 61.28