AREE	
Scavo 1 fase	120.16 mq
Fosso 1 fase	3.51 mq
Terreno vegetale 1 fase	5.05 mq
SOVRASTRUTTURA	
Ballast 1 fase	6.11 mq
Subballast 1 fase	1.52 mq
Super compattato 1 fase	3.82 mq

SEZIONE N. : 225
QT. PROGETTO : 247.761
PROGRESSIVA : 37+309.352

SCALA 1:200

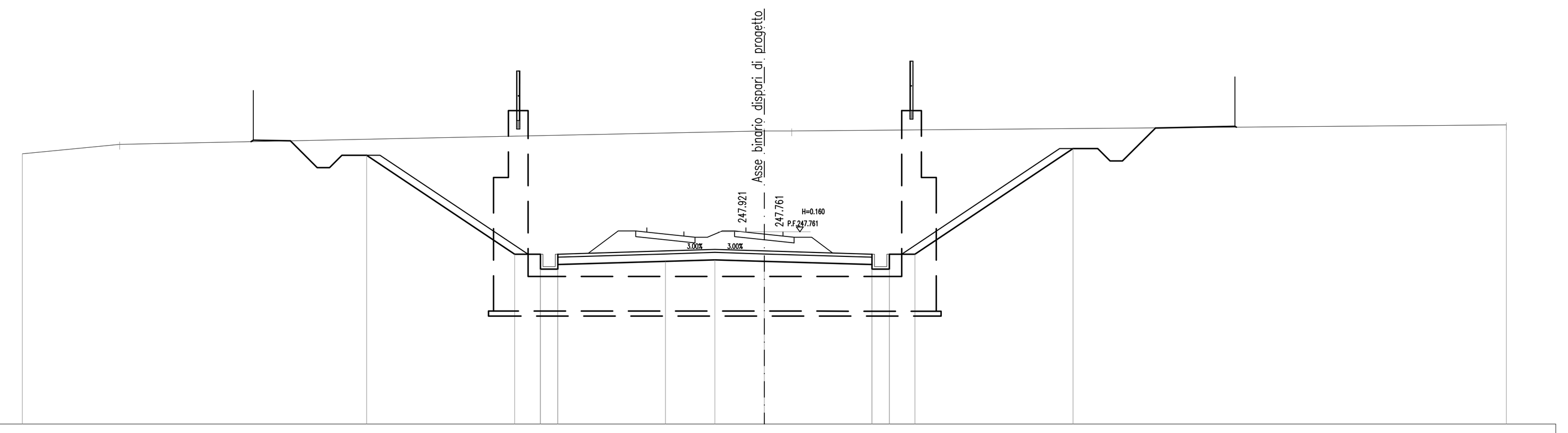

RIF. 240.000

QUOTE TERRENO	250.91, 251.29, 251.84, 251.83, 252.08
DISTANZE TERRENO	3.94, 26.06, 1.10, 28.90
QUOTE PROGETTO	251.40, 251.47, 251.44, 250.35, 250.35, 250.85, 250.85, 246.86, 246.26, 246.86, 246.86, 246.44, 246.26, 246.57, 246.63, 246.57, 246.44, 246.86, 246.26, 246.26, 246.86, 246.86, 251.12, 251.12, 250.62, 250.62, 251.96, 252.02, 251.98
DISTANZE PROGETTO	1.50, 1.08, 0.50, 0.50, 1.00, 5.99, 1.04, 0.70, 4.35, 2.00, 2.00, 4.35, 0.70, 1.04, 6.39, 1.00, 0.50, 0.50, 1.34, 3.21

AREE	
Scavo 1 fase	81.33 mq
Fosso 1 fase	2.13 mq
SOVRASTRUTTURA	
Ballast 1 fase	6.09 mq
Subballast 1 fase	1.52 mq
Super compattato 1 fase	10.10 mq

SEZIONE N. : 226
QT. PROGETTO : 248.370
PROGRESSIVA : 37+350.000

SCALA 1:200

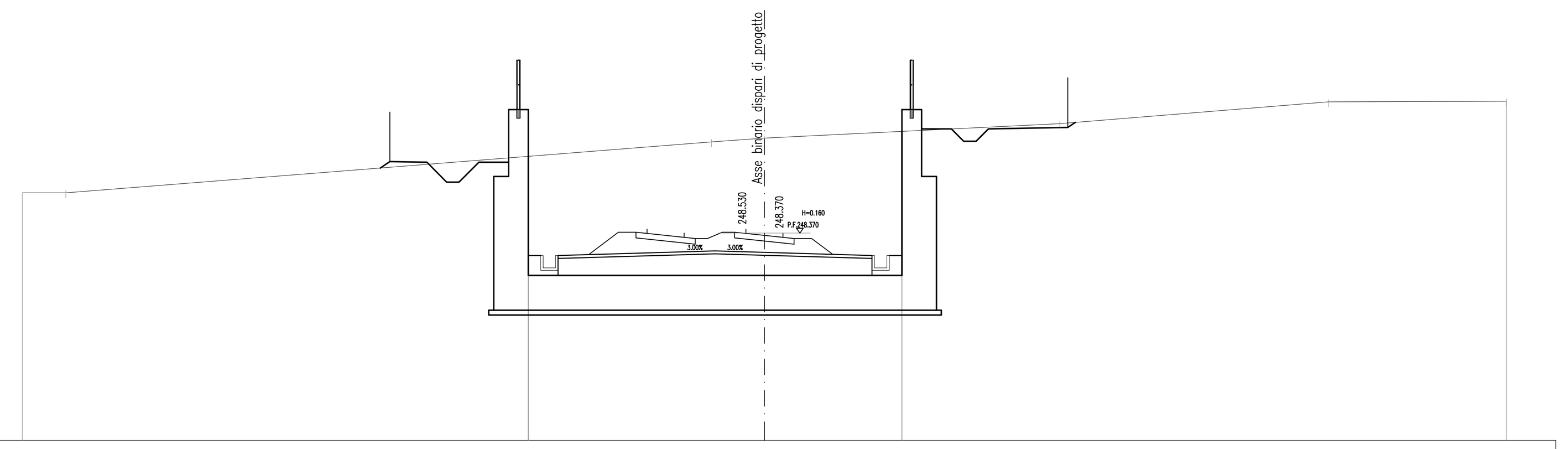

RIF. 240.000

QUOTE TERRENO	250.00, 250.00, 252.06, 252.21, 252.80, 253.67, 253.70
DISTANZE TERRENO	1.76, 26.10, 2.14, 11.95, 10.85, 7.20
QUOTE PROGETTO	251.00, 251.26, 251.23, 250.43, 250.43, 251.23, 251.23, 251.47, 246.66, 246.66, 246.66, 252.58, 252.58, 252.58, 252.08, 252.08, 252.58, 252.64, 252.85
DISTANZE PROGETTO	0.39, 1.50, 0.80, 0.50, 0.80, 1.20, 0.80, 9.54, 5.56, 0.80, 1.20, 0.50, 0.50, 0.50, 3.21, 0.30

AREE	
Scavo 1 fase	99.50 mq
Fosso 1 fase	1.36 mq
SOVRASTRUTTURA	
Ballast 1 fase	6.09 mq
Subballast 1 fase	1.52 mq
Super compattato 1 fase	10.09 mq

SEZIONE N. : 227
QT. PROGETTO : 249.118
PROGRESSIVA : 37+400.000

SCALA 1:200

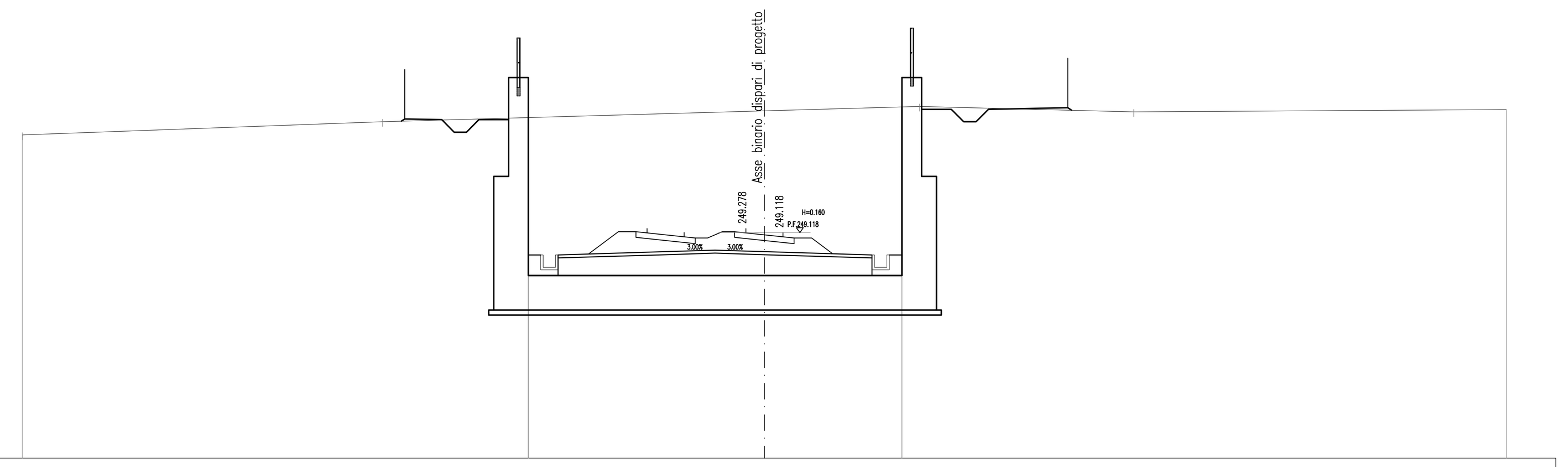

RIF. 240.000

QUOTE TERRENO	253.06, 253.60, 254.04, 254.22, 254.00, 254.09
DISTANZE TERRENO	14.57, 15.43, 6.27, 8.66, 15.07
QUOTE PROGETTO	253.62, 253.71, 253.68, 253.18, 253.18, 253.68, 253.68, 253.77, 247.39, 247.39, 247.39, 254.20, 254.10, 254.10, 253.60, 253.60, 254.10, 254.16, 254.06
DISTANZE PROGETTO	1.50, 0.50, 0.50, 0.50, 1.20, 0.80, 9.54, 5.56, 0.80, 1.20, 0.50, 0.50, 0.50, 3.21

AREE	
Scavo 1 fase	141.03 mq
Fosso 1 fase	4.90 mq
SOVRASTRUTTURA	
Ballast 1 fase	6.09 mq
Subballast 1 fase	1.52 mq
Super compattato 1 fase	10.09 mq

SEZIONE N. : 228
QT. PROGETTO : 249.867
PROGRESSIVA : 37+450.000

SCALA 1:200

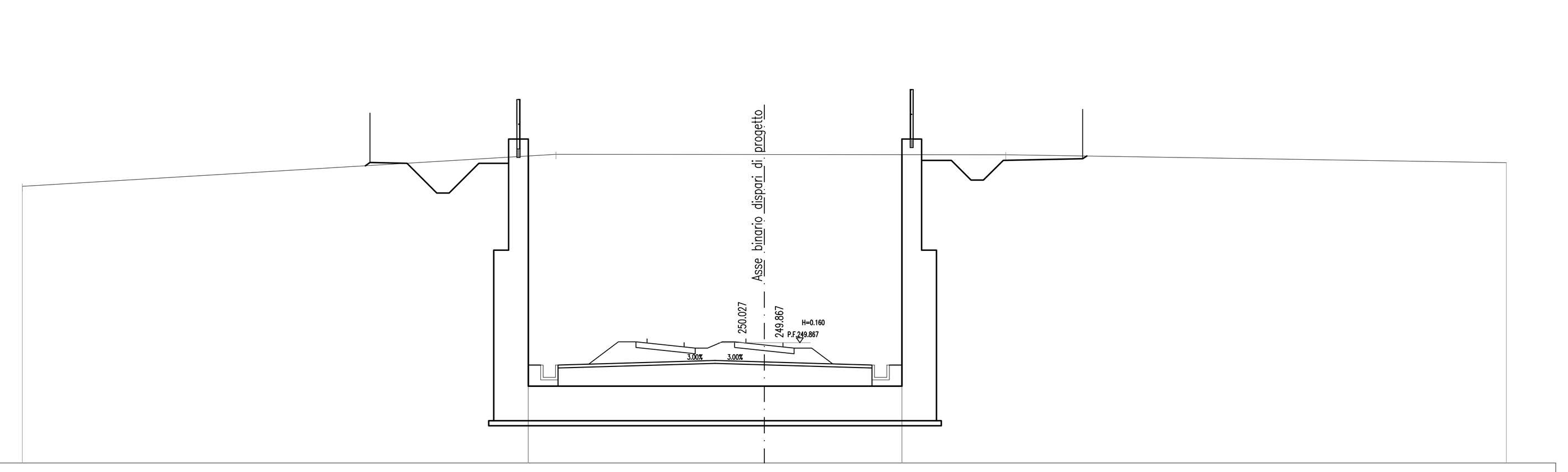

RIF. 245.000

QUOTE TERRENO	256.20, 257.49, 257.49, 257.48, 257.16
DISTANZE TERRENO	21.58, 8.42, 9.76, 20.24
QUOTE PROGETTO	257.03, 257.16, 257.13, 255.93, 255.93, 257.13, 257.13, 257.43, 248.11, 248.11, 248.11, 257.48, 257.25, 257.25, 256.45, 256.45, 257.25, 257.31, 257.43
DISTANZE PROGETTO	1.50, 1.20, 0.50, 1.20, 1.20, 0.80, 9.54, 5.56, 0.80, 1.20, 0.80, 0.50, 0.80, 3.21

AREE	
Scavo 1 fase	159.47 mq
Fosso 1 fase	2.72 mq
SOVRASTRUTTURA	
Ballast 1 fase	6.09 mq
Subballast 1 fase	1.52 mq
Super compattato 1 fase	10.09 mq

SEZIONE N. : 229
QT. PROGETTO : 250.616
PROGRESSIVA : 37+500.000

SCALA 1:200

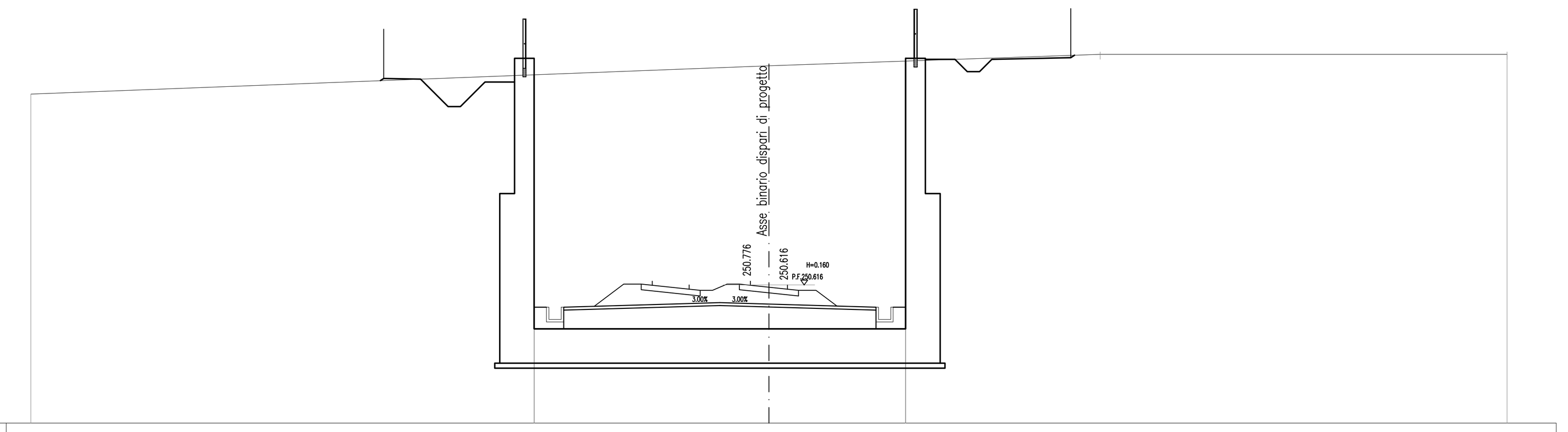

RIF. 245.000

QUOTE TERRENO	258.39, 259.53, 260.00, 260.00
DISTANZE TERRENO	30.00, 13.46, 16.54
QUOTE PROGETTO	258.93, 259.02, 258.99, 257.88, 257.88, 258.88, 258.88, 259.17, 248.83, 248.83, 248.83, 259.73, 259.80, 259.80, 259.30, 259.30, 259.80, 259.86, 259.95
DISTANZE PROGETTO	1.50, 1.11, 0.50, 1.00, 1.20, 0.80, 9.54, 5.56, 0.80, 1.20, 0.50, 0.50, 0.50, 3.21

AREE	
Scavo 1 fase	129.24 mq
Fosso 1 fase	2.94 mq
SOVRASTRUTTURA	
Ballast 1 fase	6.09 mq
Subballast 1 fase	1.52 mq
Super compattato 1 fase	10.09 mq

SEZIONE N. : 230
QT. PROGETTO : 251.365
PROGRESSIVA : 37+550.000

SCALA 1:200

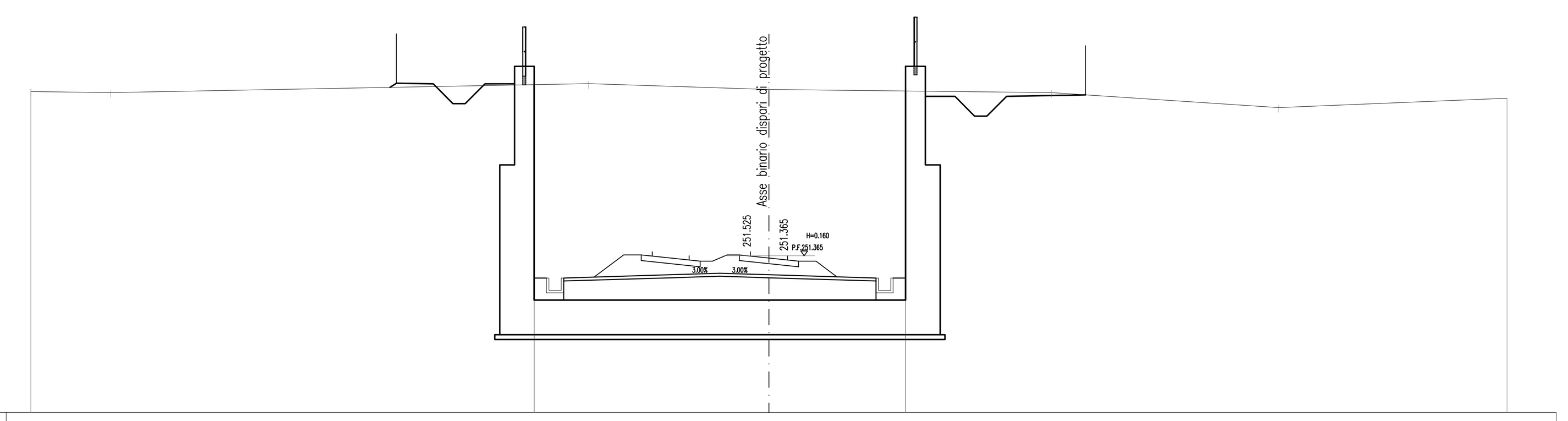

RIF. 245.000

QUOTE TERRENO	258.04, 258.00, 258.36, 258.13, 258.00, 257.39, 257.77
DISTANZE TERRENO	3.26, 19.42, 7.32, 11.48, 9.24, 9.28
QUOTE PROGETTO	258.31, 258.38, 258.35, 257.55, 257.55, 258.35, 258.35, 258.32, 249.56, 249.56, 249.56, 258.06, 257.84, 257.84, 257.04, 257.04, 257.84, 257.90
DISTANZE PROGETTO	0.26, 1.50, 0.80, 0.50, 0.80, 1.20, 0.80, 9.54, 5.56, 0.80, 1.20, 0.80, 0.50, 0.80, 3.21

AREE	
Scavo 1 fase	41.23 mq
Fosso 1 fase	1.39 mq
Terreno vegetale 1 fase	1.61 mq
SOVRASTRUTTURA	
Ballast 1 fase	6.11 mq
Subballast 1 fase	1.52 mq
Super compattato 1 fase	3.82 mq

SEZIONE N. : 231
QT. PROGETTO : 252.031
PROGRESSIVA : 37+600.000

SCALA 1:200

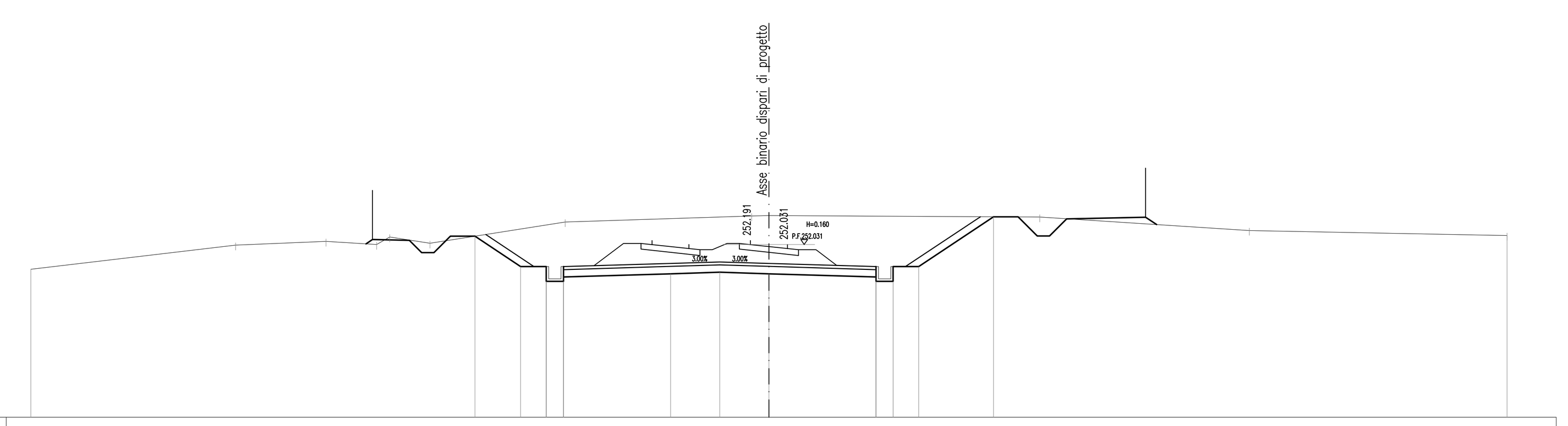

RIF. 245.000

QUOTE TERRENO	251.02, 252.00, 252.16, 252.03, 252.33, 252.08, 252.95, 253.19, 253.20, 253.14, 252.60, 252.39
DISTANZE TERRENO	8.33, 3.67, 2.06, 0.53, 1.64, 5.49, 7.58, 0.70, 11.01, 8.52, 10.48
QUOTE PROGETTO	252.07, 252.23, 252.20, 251.70, 251.70, 252.37, 252.37, 251.13, 250.53, 251.13, 251.13, 250.71, 250.53, 250.84, 250.90, 250.84, 250.71, 251.13, 250.53, 250.53, 251.13, 251.13, 253.15, 253.15, 252.38, 252.38, 253.07, 253.14, 252.84
DISTANZE PROGETTO	0.25, 1.50, 0.50, 0.50, 0.67, 1.00, 1.85, 1.04, 0.70, 4.35, 2.00, 2.00, 4.35, 0.70, 1.04, 3.04, 1.00, 0.78, 0.50, 0.70, 3.21, 0.45

AREE	
Scotico 1 fase	24.65 m
Bonifica 1 fase	12.34 mq
Fosso 1 fase	2.57 mq
Rilevato 1 fase	81.34 mq
Terreno vegetale 1 fase	4.80 mq
SOVRASTRUTTURA	
Ballast 1 fase	6.11 mq
Subballast 1 fase	1.54 mq
Super compattato 1 fase	4.06 mq

SEZIONE N. : 232
QT. PROGETTO : 252.357
PROGRESSIVA : 37+650.000

SCALA 1:200

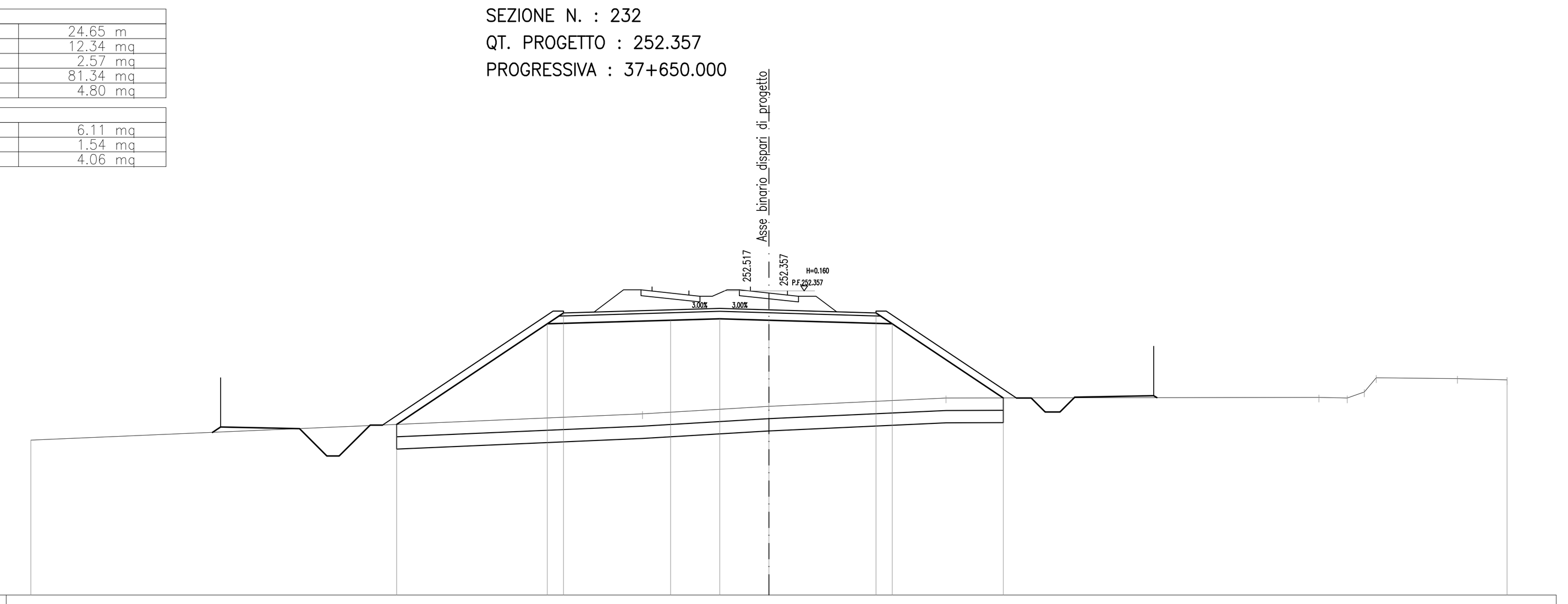

RIF. 240.000

QUOTE TERRENO	246.29, 247.36, 247.67, 248.00, 248.03, 248.00, 248.25, 248.82, 248.79, 248.74
DISTANZE TERRENO	24.86, 5.14, 7.19, 15.16, 1.15, 0.70, 0.49, 3.30, 2.02
QUOTE PROGETTO	246.61, 246.83, 246.76, 245.65, 245.65, 246.91, 246.91, 246.93, 251.01, 251.45, 251.17, 251.23, 251.17, 251.45, 251.01, 248.00, 248.01, 248.01, 247.44, 247.44, 248.04, 248.10, 248.02
DISTANZE PROGETTO	0.32, 3.21, 1.11, 0.50, 1.26, 0.50, 0.58, 6.12, 0.66, 4.35, 2.00, 2.00, 4.35, 0.66, 4.51, 0.54, 0.60, 0.57, 0.60, 0.60, 0.60, 3.21

SCALA GRAFICA 1:200
0m 2 4 6 8 10m

COMMITTENTE: RFI RETE FERROVIARIA ITALIANA GRUPPO FERROVIE DELLO STATO ITALIANE

PROGETTAZIONE: ITALFERR GRUPPO FERROVIE DELLO STATO ITALIANE

DIREZIONE TECNICA
U.O. INFRASTRUTTURE CENTRO

PROGETTO DEFINITIVO

RADDOPPIO LINEA FERROVIARIA ROMA-VITERBO
TRATTA CESANO-VIGNA DI VALLE

INFRASTRUTTURA FERROVIARIA
Sezioni trasversali 29

SCALA : 1:200

COMMESSA	LOTTO	FASE	ENTE	TIPO DOC.	OPERA/DISCIPLINA	PROGR.	REV.
NR1J	01	D	29	W9	IF0001	029	A

Revis.	Descrizione	Redatto	Data	Verificato	Data	Approvato	Data	Autorizzato/Data
A	Emissione esecutiva	F. Serrau	10-2018	M.Pianesi	10-2018	T.Paoletti	10-2018	F. Arduini 10-2018

ITALFERR S.p.A. Direzione Tecnica Infrastrutture Centro Dott. Ing. Fabrizio Arduini Ordine degli Ingegneri della Provincia di Roma

File: NR1J01D29W9IF0001029A | n. Elab.: 61.29