SEZIONE N. : 273

QT. PROGETTO : 250.585
PROGRESSIVA : 39+100.000

AREE	
Scotico 1 fase	10.06 m
Scavo 1 fase	0.67 mq
Rilevato 1 fase	19.50 mq
SOVRASTRUTTURA	
Ballast 1 fase	4.88 mq
Subballast 1 fase	1.04 mq
Super compattato 1 fase	2.70 mq
AREE	
Scotico 2 fase	4.91 m
Scavo 2 fase	14.08 mq
Fosso 2 fase	2.41 mq
Rilevato 2 fase	6.43 mq
Terreno vegetale 2 fase	1.16 mq
SOVRASTRUTTURA	
Ballast 2 fase	0.66 mq
Subballast 2 fase	0.38 mq
Super compattato 2 fase	1.05 mq

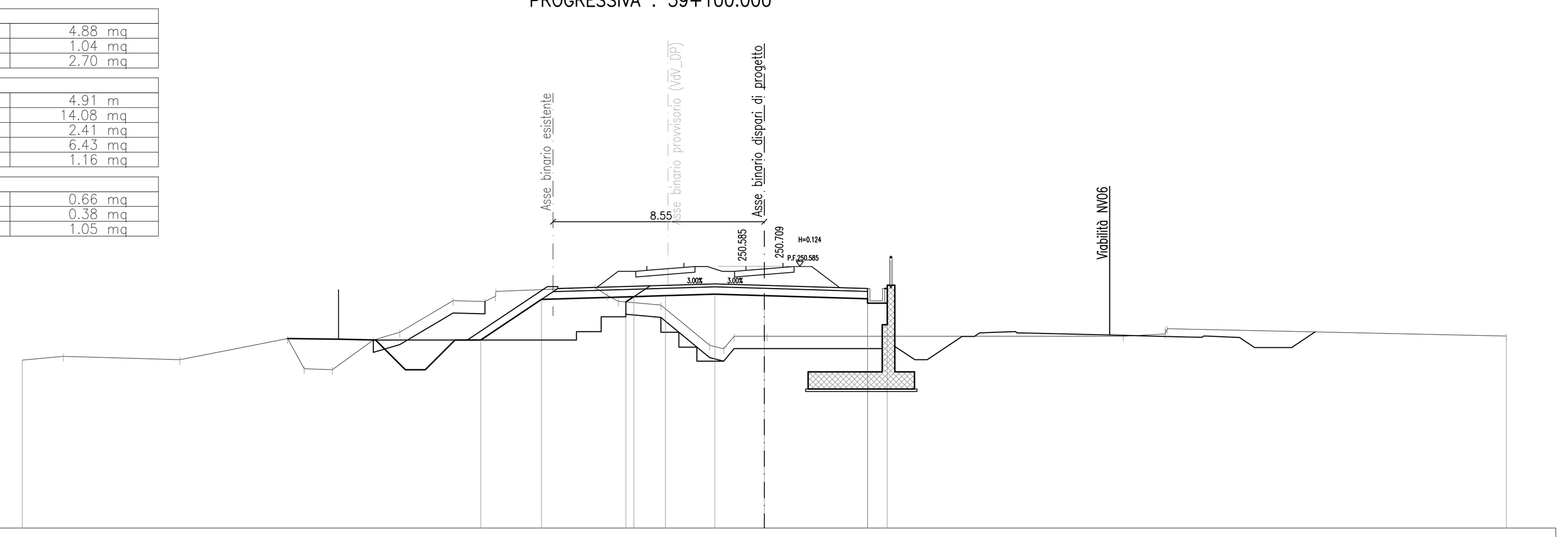

SCALA 1:200

RIF. 240.000

QUOTE TERRENO	246.79 246.94 246.81 247.66 246.44 246.40 247.60 247.91 249.19 249.16 249.37 249.56 249.73 249.41 249.17 249.02 247.39 247.24 247.75 247.76 247.75 247.75 247.84 247.88 248.03 248.06 247.76
DISTANZE TERRENO	1.66 4.71 4.36 0.67 1.13 1.66 1.07 2.15 1.29 0.43 4.01 0.50 0.45 1.72 1.97 0.57 0.42 1.22 14.41 1.69 13.71
QUOTE PROGETTO	247.66 247.63 247.60 246.40 246.40 247.60 247.60 247.60 249.24 249.14 249.35 249.39 249.45 249.39 249.27 249.09 249.09
DISTANZE PROGETTO	2.06 1.50 1.20 0.80 1.20 0.50 0.54 2.46 3.41 0.32 1.28 2.00 2.00 4.17 0.80

SEZIONE N. : 274

QT. PROGETTO : 250.394
PROGRESSIVA : 39+150.000

AREE	
Scotico 1 fase	2.66 m
Scavo 1 fase	3.51 mq
Fosso 1 fase	0.74 mq
Rilevato 1 fase	2.72 mq
Terreno vegetale 1 fase	0.70 mq
SOVRASTRUTTURA	
Ballast 1 fase	3.73 mq
Subballast 1 fase	0.95 mq
Super compattato 1 fase	2.47 mq
AREE	
Scotico 2 fase	5.78 m
Scavo 2 fase	15.60 mq
Fosso 2 fase	0.72 mq
Rilevato 2 fase	9.12 mq
Terreno vegetale 2 fase	1.11 mq
SOVRASTRUTTURA	
Ballast 2 fase	1.83 mq
Subballast 2 fase	0.59 mq
Super compattato 2 fase	1.59 mq

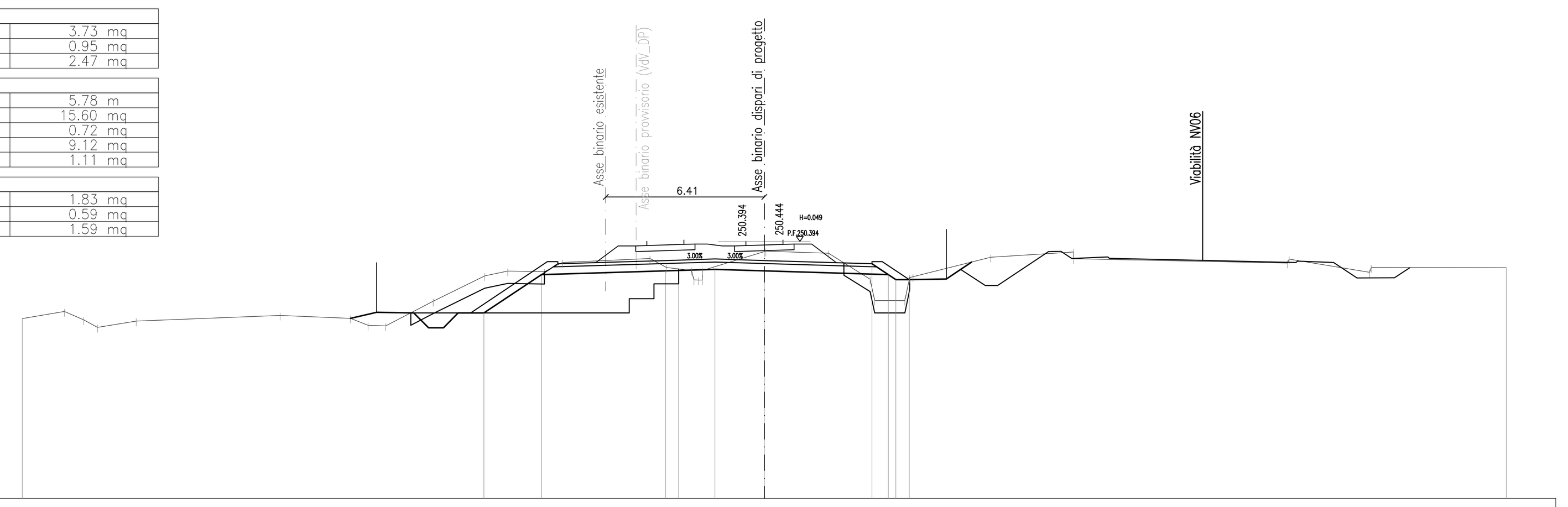

SCALA 1:200

RIF. 240.000

QUOTE TERRENO	247.27 247.56 247.22 246.92 247.17 247.40 247.28 247.00 246.98 247.97 249.00 249.19 249.17 249.54 249.71 249.34 249.22 248.84 248.83 249.22 249.22 249.98 250.00 249.91 248.87 248.00 248.00 248.93 248.96 249.75 249.96 249.69 249.52 249.67 249.14 249.34 249.33
DISTANZE TERRENO	1.71 0.77 0.56 1.57 5.81 2.85 0.71 0.71 1.93 2.08 0.83 1.48 0.72 3.54 0.67 1.01 2.50 2.54 1.68 1.22 3.14 3.35 8.65 3.25 5.46
QUOTE PROGETTO	247.28 247.53 247.50 246.90 246.90 247.50 247.50 247.50 249.05 249.20 249.22 249.26 249.20 249.49 249.05 248.85 248.85 248.88 249.56
DISTANZE PROGETTO	1.05 1.50 0.60 0.60 0.60 0.50 0.54 2.33 5.01 0.54 1.46 2.00 4.35 0.66 0.31 0.54 1.50 1.02

SEZIONE N. : 275

QT. PROGETTO : 250.268
PROGRESSIVA : 39+182.996

AREE	
Scotico 1 fase	1.91 m
Scavo 1 fase	7.54 mq
Fosso 1 fase	0.04 mq
Rilevato 1 fase	0.20 mq
Terreno vegetale 1 fase	0.59 mq
SOVRASTRUTTURA	
Ballast 1 fase	2.96 mq
Subballast 1 fase	0.84 mq
Super compattato 1 fase	2.21 mq
AREE	
Scavo 2 fase	3.70 mq
SOVRASTRUTTURA	
Ballast 2 fase	2.32 mq
Subballast 2 fase	0.69 mq
Super compattato 2 fase	1.73 mq

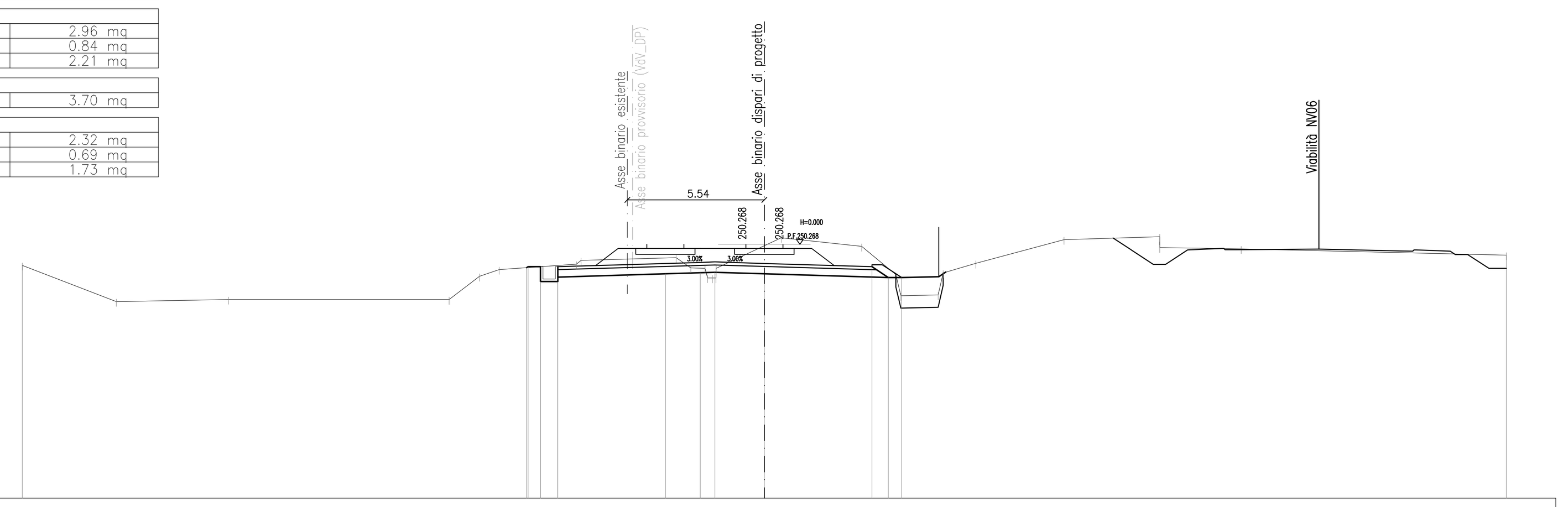

SCALA 1:200

RIF. 240.000

QUOTE TERRENO	249.42 247.96 248.04 248.04 248.98 249.25 249.46 249.62 249.73 249.31 249.30 248.91 248.91 249.30 250.21 250.54 250.19 249.04 248.19 248.23 249.11 249.50 250.46 250.58 250.14 250.09 249.83
DISTANZE TERRENO	3.80 4.53 8.92 1.23 0.80 3.12 3.85 0.59 0.57 1.95 0.69 3.25 1.38 1.51 1.32 3.56 3.87 3.29 10.72
QUOTE PROGETTO	249.33 249.37 248.77 248.77 248.95 249.37 249.37 249.08 249.12 249.14 249.08 249.37 248.93 248.93 248.96 249.14
DISTANZE PROGETTO	0.50 0.70 4.35 1.41 0.59 2.00 4.35 0.66 0.54 1.50 0.28

SEZIONE N. : 276

QT. PROGETTO : 250.204
PROGRESSIVA : 39+200.000

AREE	
Scavo 1 fase	4.00 mq
SOVRASTRUTTURA	
Ballast 1 fase	2.88 mq
Subballast 1 fase	0.81 mq
Super compattato 1 fase	2.04 mq
AREE	
Scavo 2 fase	4.39 mq
Terreno vegetale 2 fase	0.01 mq
SOVRASTRUTTURA	
Ballast 2 fase	2.40 mq
Subballast 2 fase	0.71 mq
Super compattato 2 fase	1.78 mq

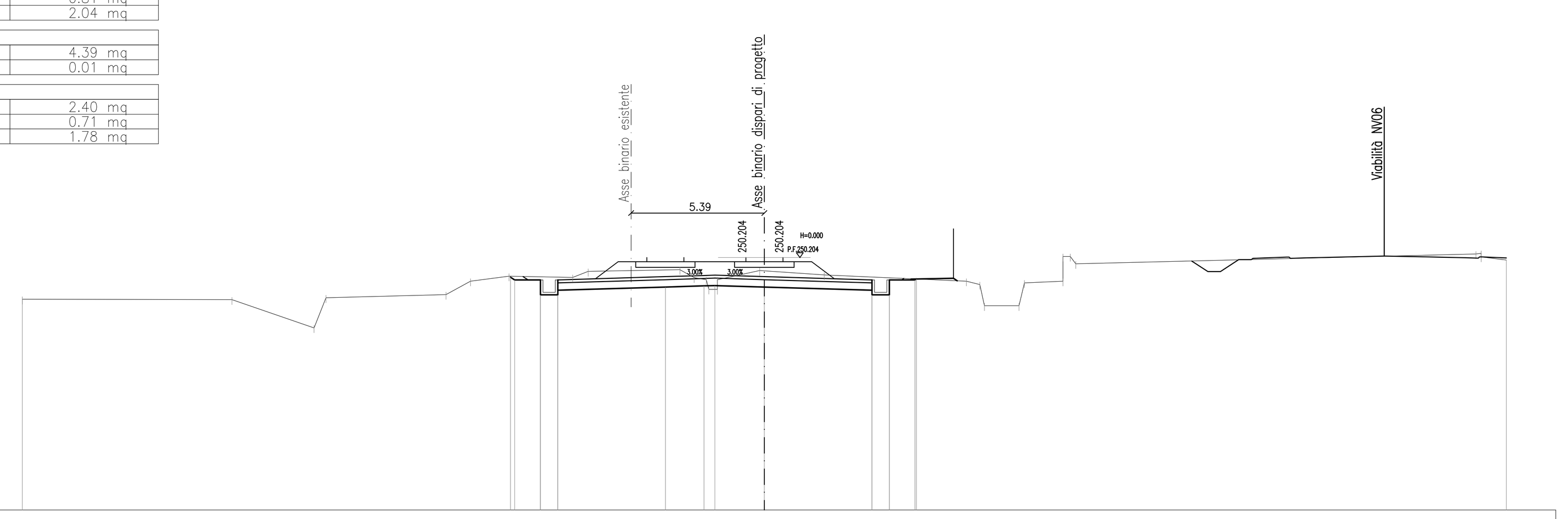

SCALA 1:200

RIF. 240.000

QUOTE TERRENO	248.52 248.50 247.36 248.58 248.71 249.25 249.45 249.40 249.65 249.72 249.39 249.31 248.92 248.92 249.31 249.68 249.67 249.50 249.25 249.12 248.26 248.26 249.18 249.25 250.25 250.25 249.95 250.35 250.38 250.25 250.23 250.10
DISTANZE TERRENO	8.48 3.31 0.48 4.85 0.99 1.56 2.58 0.63 3.71 0.57 0.50 0.34 1.71 2.42 5.75 0.55 1.39 1.56 0.29 16.18 1.02
QUOTE PROGETTO	249.41 249.30 249.30 248.70 248.88 248.70 249.30 249.01 249.06 249.07 249.01 248.70 248.88 249.30 248.70 249.30 249.34 249.37 249.27
DISTANZE PROGETTO	1.04 0.70 4.35 1.56 0.44 2.00 4.35 0.70 1.04 1.50

SEZIONE N. : 277

QT. PROGETTO : 250.051
PROGRESSIVA : 39+240.000

AREE	
Scavo 1 fase	12.36 mq
Terreno vegetale 1 fase	0.42 mq
SOVRASTRUTTURA	
Ballast 1 fase	2.90 mq
Subballast 1 fase	0.82 mq
Super compattato 1 fase	2.05 mq
AREE	
Scavo 2 fase	7.31 mq
Terreno vegetale 2 fase	0.41 mq
SOVRASTRUTTURA	
Ballast 2 fase	2.38 mq
Subballast 2 fase	0.70 mq
Super compattato 2 fase	1.77 mq

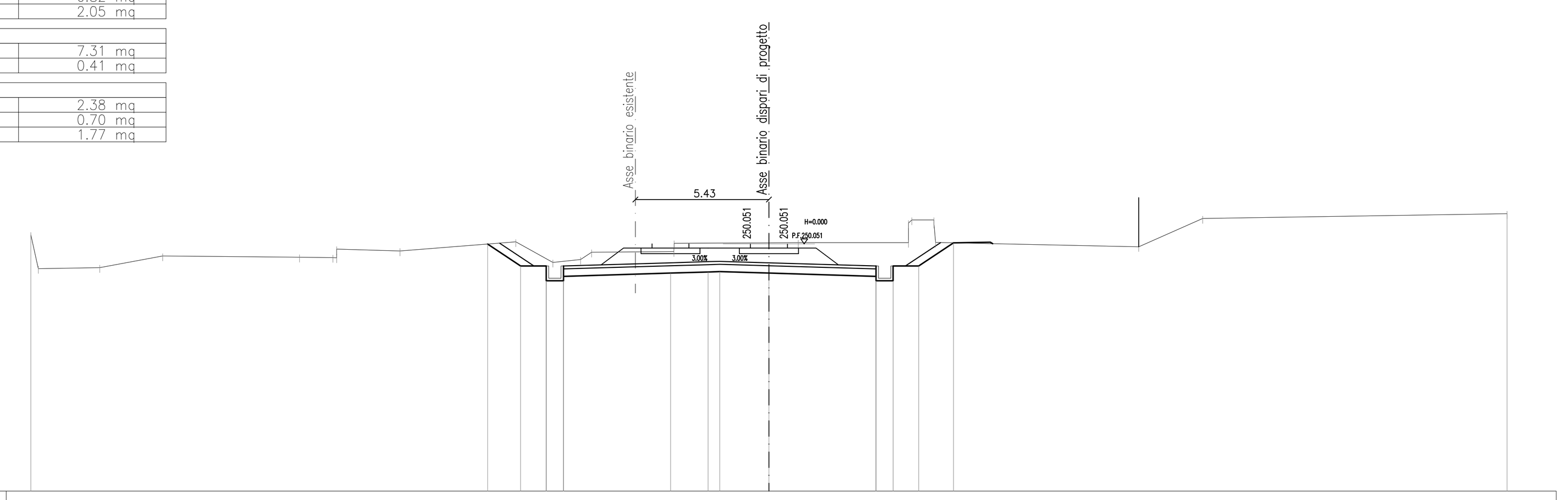

SCALA 1:200

RIF. 240.000

QUOTE TERRENO	250.42 249.04 249.08 249.55 249.50 249.49 249.48 249.84 249.76 250.13 249.30 249.41 249.71 249.73 250.07 250.09 250.10 250.10 250.90 251.02 251.02 250.89 250.10 249.93 251.08 251.28
DISTANZE TERRENO	0.31 2.50 2.55 5.57 1.35 2.57 4.71 1.51 1.12 0.45 3.35 3.85 1.20 4.48 0.90 8.25 2.60 12.37
QUOTE PROGETTO	250.04 249.15 249.15 248.57 248.73 248.55 249.15 248.86 248.90 248.92 248.86 248.55 248.73 249.15 248.55 249.15 250.09 250.12 250.06
DISTANZE PROGETTO	1.34 1.04 0.70 4.35 1.52 0.48 2.00 4.35 0.70 1.04 1.41 1.50

SEZIONE N. : 278

QT. PROGETTO : 249.938
PROGRESSIVA : 39+269.560

AREE	
Scavo 1 fase	19.59 mq
Terreno vegetale 1 fase	0.89 mq
SOVRASTRUTTURA	
Ballast 1 fase	2.93 mq
Subballast 1 fase	0.82 mq
Super compattato 1 fase	2.07 mq
AREE	
Scavo 2 fase	8.36 mq
Terreno vegetale 2 fase	0.55 mq
SOVRASTRUTTURA	
Ballast 2 fase	2.35 mq
Subballast 2 fase	0.70 mq
Super compattato 2 fase	1.75 mq

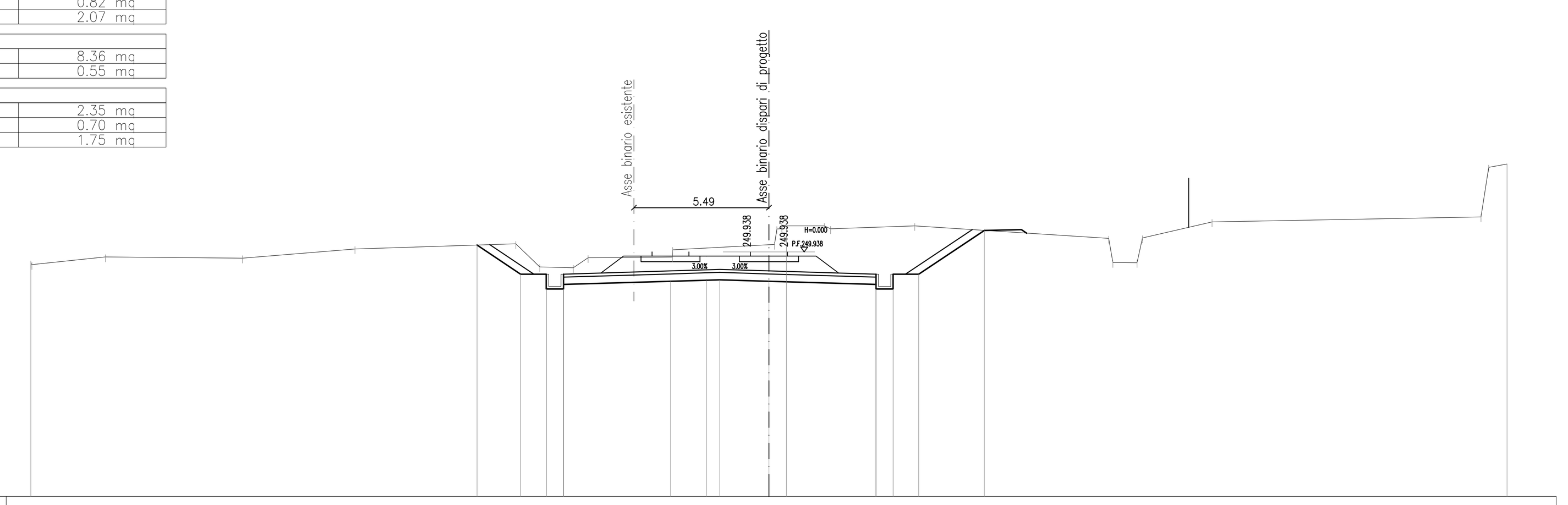

SCALA 1:200

RIF. 240.000

QUOTE TERRENO	249.48 249.42 249.73 249.69 250.06 250.27 249.33 249.30 249.70 249.72 250.03 250.23 250.24 250.27 250.89 251.13 251.00 251.00 250.88 251.00 250.49 249.50 249.50 250.50 251.16 251.36 253.37 253.52
DISTANZE TERRENO	2.99 5.57 4.57 6.53 0.98 1.36 0.60 3.43 3.91 1.54 0.25 3.42 7.89 0.99 2.83 10.93 0.31 0.74
QUOTE PROGETTO	250.22 249.04 249.04 248.44 248.62 248.44 249.04 248.75 248.79 248.81 248.75 248.44 248.62 249.04 248.44 249.04 250.82 250.85 250.70
DISTANZE PROGETTO	1.77 1.04 0.70 4.35 1.46 0.54 2.00 4.35 0.70 1.04 2.67 1.50 0.21

SEZIONE N. : 279

QT. PROGETTO : 249.820
PROGRESSIVA : 39+300.560

AREE	
Scavo 1 fase	16.32 mq
Fosso 1 fase	0.08 mq
Terreno vegetale 1 fase	0.79 mq
SOVRASTRUTTURA	
Ballast 1 fase	2.98 mq
Subballast 1 fase	0.88 mq
Super compattato 1 fase	2.21 mq

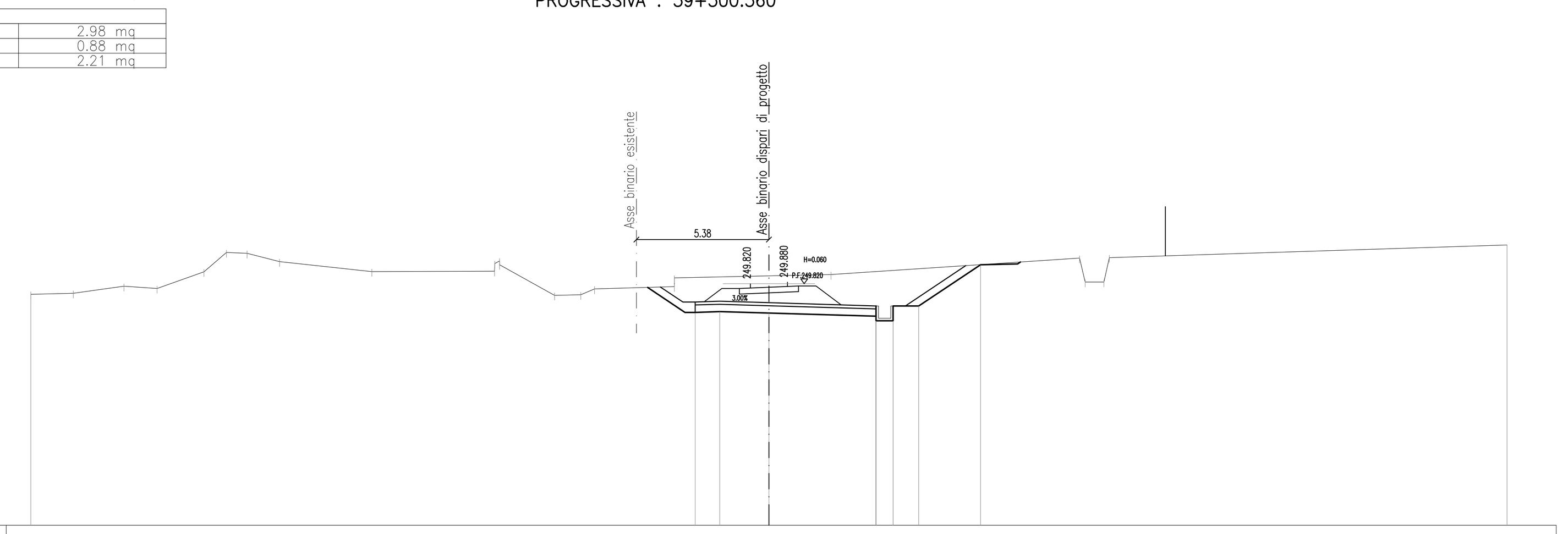

SCALA 1:200

RIF. 240.000

QUOTE TERRENO	249.39 249.44 249.72 249.63 250.31 251.09 251.06 250.72 250.32 250.33 250.65 250.75 250.59 249.35 249.38 249.61 249.70 250.06 250.14 250.19 250.86 249.89 249.89 250.88 251.40
DISTANZE TERRENO	1.73 2.06 1.35 1.90 0.91 0.84 1.32 3.75 4.99 2.23 1.07 0.56 3.24 3.84 2.52 10.10 0.76 16.16
QUOTE PROGETTO	248.66 248.69 248.63 248.92 248.32 248.30 248.32 248.92 248.92 250.60 250.63 250.70
DISTANZE PROGETTO	1.00 2.00 4.35 0.70 1.04 2.51 1.50

SEZIONE N. : 280

QT. PROGETTO : 249.746
PROGRESSIVA : 39+334.488

AREE	
Scavo 1 fase	20.44 mq
Terreno vegetale 1 fase	1.08 mq
SOVRASTRUTTURA	
Ballast 1 fase	2.98 mq
Subballast 1 fase	0.88 mq
Super compattato 1 fase	2.21 mq

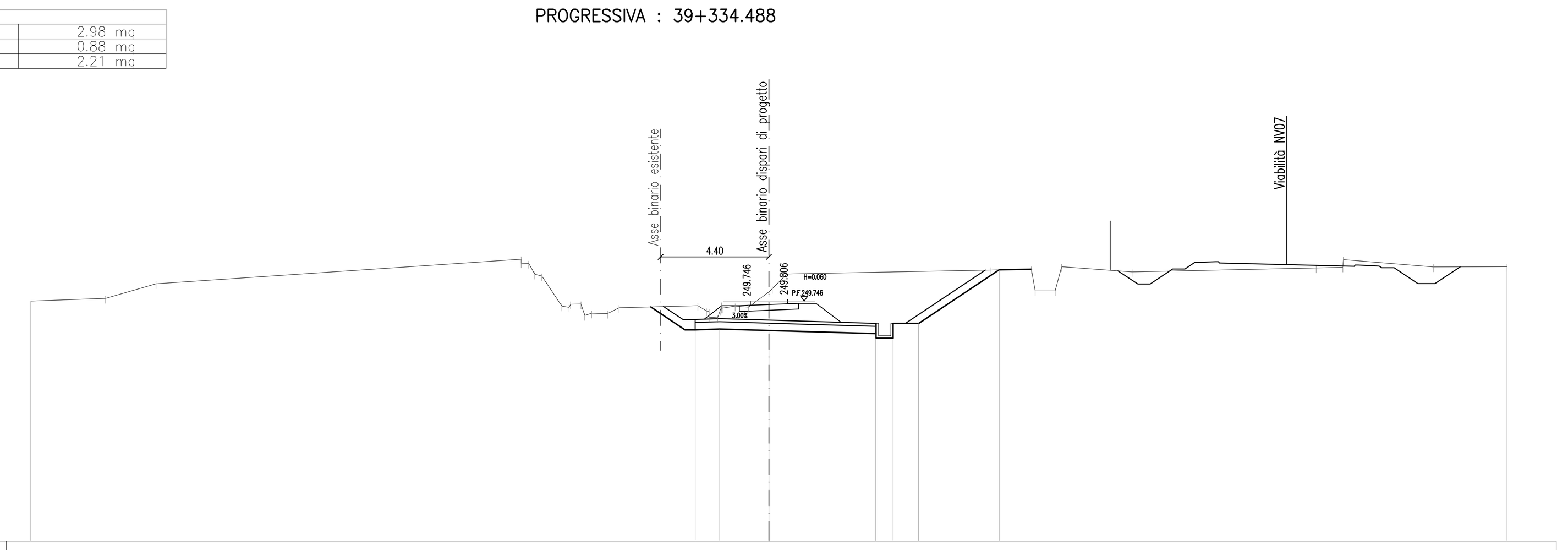

SCALA 1:200

RIF. 240.000

QUOTE TERRENO	249.74 249.86 250.45 251.45 251.29 251.28 250.84 250.76 250.55 249.95 249.62 249.23 249.16 249.25 249.24 249.48 249.56 249.32 249.10 249.07 249.37 249.76 249.58 249.46 249.54 249.50 250.12 250.25 250.85 251.01 251.05 250.16 250.16 251.15 250.94 251.09 251.12 251.43 251.14 251.15
DISTANZE TERRENO	3.04 2.04 14.84 0.30 0.35 0.29 0.81 0.30 0.42 0.28 0.64 0.47 3.20 0.35 0.34 0.53 0.54 0.83 0.59 8.29 1.65 0.82 0.26 2.86 7.48 1.09 3.66 3.00
QUOTE PROGETTO	248.58 248.61 248.55 248.84 248.24 248.22 248.24 248.84 248.84 251.02 251.05
DISTANZE PROGETTO	1.00 2.00 4.35 0.70 1.04 3.26 1.32

SCALA GRAFICA 1:200

0m 2 4 6 8 10m

COMMITTENTE: RFI RETE FERROVIARIA ITALIANA – GRUPPO FERROVIE DELLO STATO ITALIANE

PROGETTAZIONE: ITALFERR – GRUPPO FERROVIE DELLO STATO ITALIANE

DIREZIONE TECNICA
U.O. INFRASTRUTTURE CENTRO

PROGETTO DEFINITIVO

RADDOPPIO LINEA FERROVIARIA ROMA-VITERBO
TRATTA CESANO-VIGNA DI VALLE

INFRASTRUTTURA FERROVIARIA
Sezioni trasversali 35

SCALA : 1:200

COMMESSA	LOTTO	FASE	ENTE	TIPO DOC.	OPERA/DISCIPLINA	PROGR.	REV.
NR1J	01	D	29	W9	IF0001	035	A

Revis.	Descrizione	Redatto	Data	Verificato	Data	Approvato	Data	Autorizzato/Data
A	Emissione esecutiva	F. Serrau	10-2018	M.Pianesi	10-2018	T.Paoletti	10-2018	F. Arduini 10-2018

ITALFERR S.p.A. Direzione Tecnica Infrastrutture Centro Dott. Ing. Fabrizio Arduini Ordine degli Ingegneri della Provincia di Roma

File: NR1J01D29W9IF0001035A

n. Elab.: 61.35