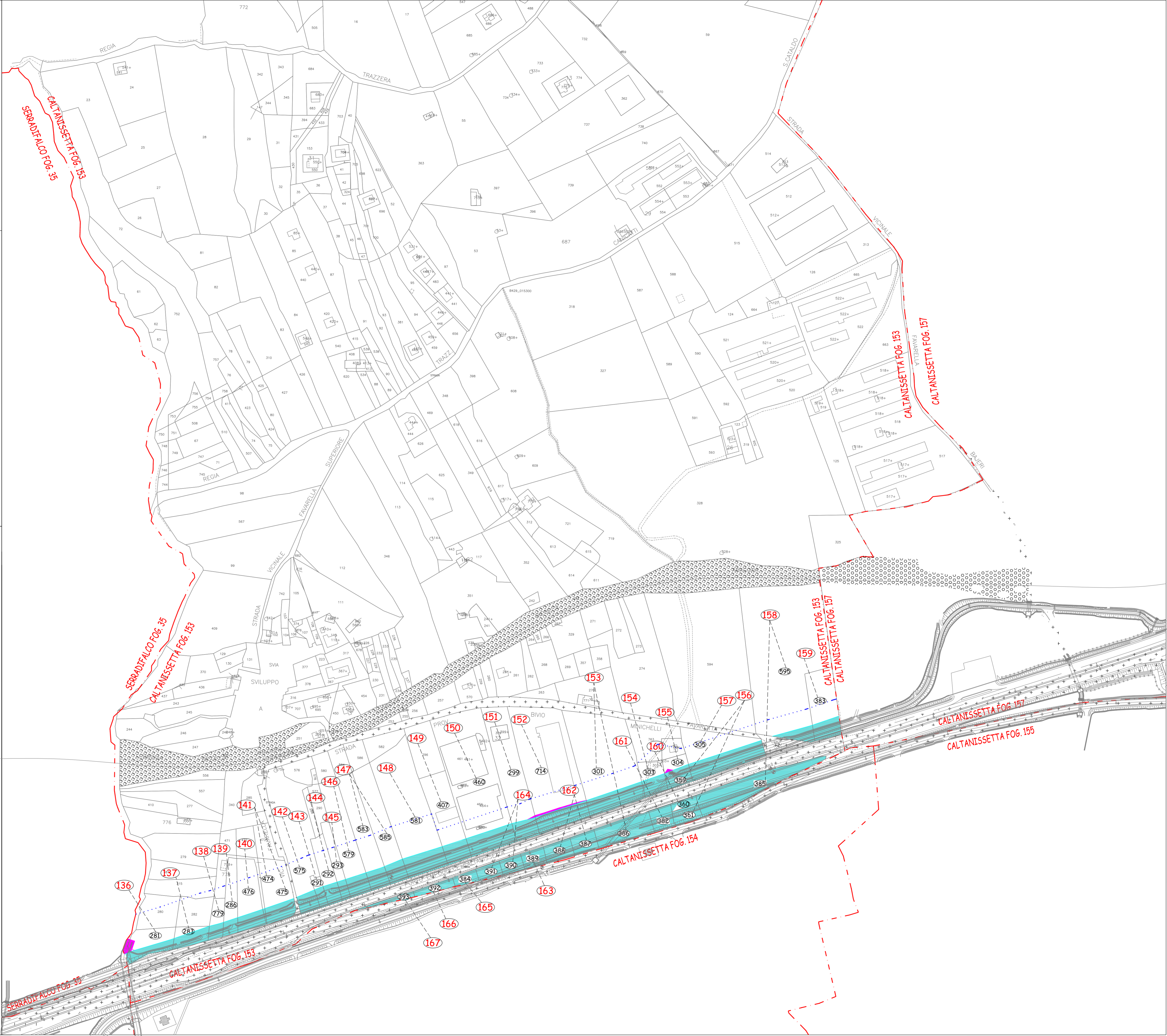

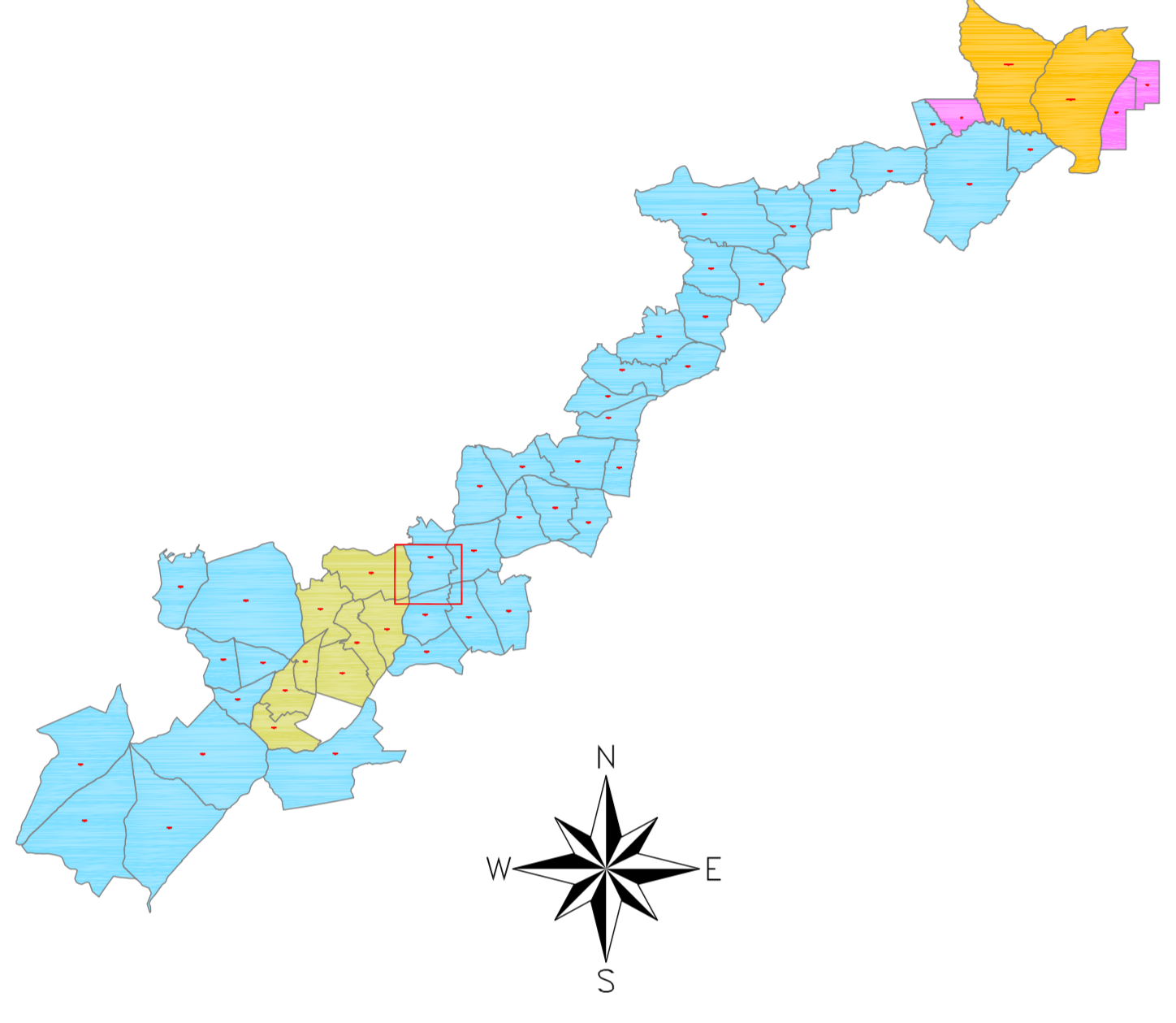


**Legenda:**

- Fascia di rispetto
- Area da espropriare di cui alla delibera Cipe n. 37/09 del 26 Giugno 2009
- Aree integrative all'esproprio definitivo
- Occupazione temporanea di cui alla delibera Cipe n. 37/09 del 26 Giugno 2009
- Aree integrative all'Occupazione temporanea
- Fabbricati da demolire accatastati
- Fabbricati da demolire non presenti in mappa
- Area demaniali
- Corsi d'acqua
- Ferrovia
- Limiti fogli catastali
- Servitù
- Numero ditte
- Numero particelle





**ANAS** S.p.A.  
DIREZIONE CENTRALE PROGRAMMAZIONE PROGETTAZIONE

PA 12/09  
CORRIDOIO PLURIMODALE TIRRENICO - NORD EUROPA  
ITINERARIO AGRIGENTO - CALTANISSETTA - A19  
S.S. N° 640 "DI PORTO EMPEDOCLE"  
AMMODERNAMENTO E ADEGUAMENTO ALLA CAT. B DEL D.M. 5.11.2001  
Dal km 44+000 allo svincolo con l'A19

**PROGETTO DEFINITIVO**

Contraente Generale: 

**ESPROPRI - OCCUPAZIONE TEMPORANEA - SERVITU'**  
CATASTALE  
Piano particellare su CATASTALE  
Comune di Caltanissetta Fog.153

Codice Unico Progetto (CUP): F91B09000070001

Codice Elaborato: PA12\_09 - E 0 0 0 G E 2 1 7 A F 0 5 Z B D 0 1 7 B Scale: 1:2000

F							
E							
D							
C							
B	Luglio 2011	Revisione a seguito di incontri con il Committente	F. CARLI	V. PISCITELLI	M. LITI	P. PAGLINI	
A	Aprile 2011	EMISSIONE	F. CARLI	V. PISCITELLI	M. LITI	P. PAGLINI	
REV.	DATA	DESCRIZIONE	REDATTO	VERIFICATO	APPROVATO	AUTORIZZATO	

Responsabile del procedimento: Ing. MAURIZIO ARAMINI

Il Progettista:



Il Consulente Specialisti:



Il Geologo:



Il Coordinatore per la sicurezza in fase di progetto:



Direttore dei lavori:

