
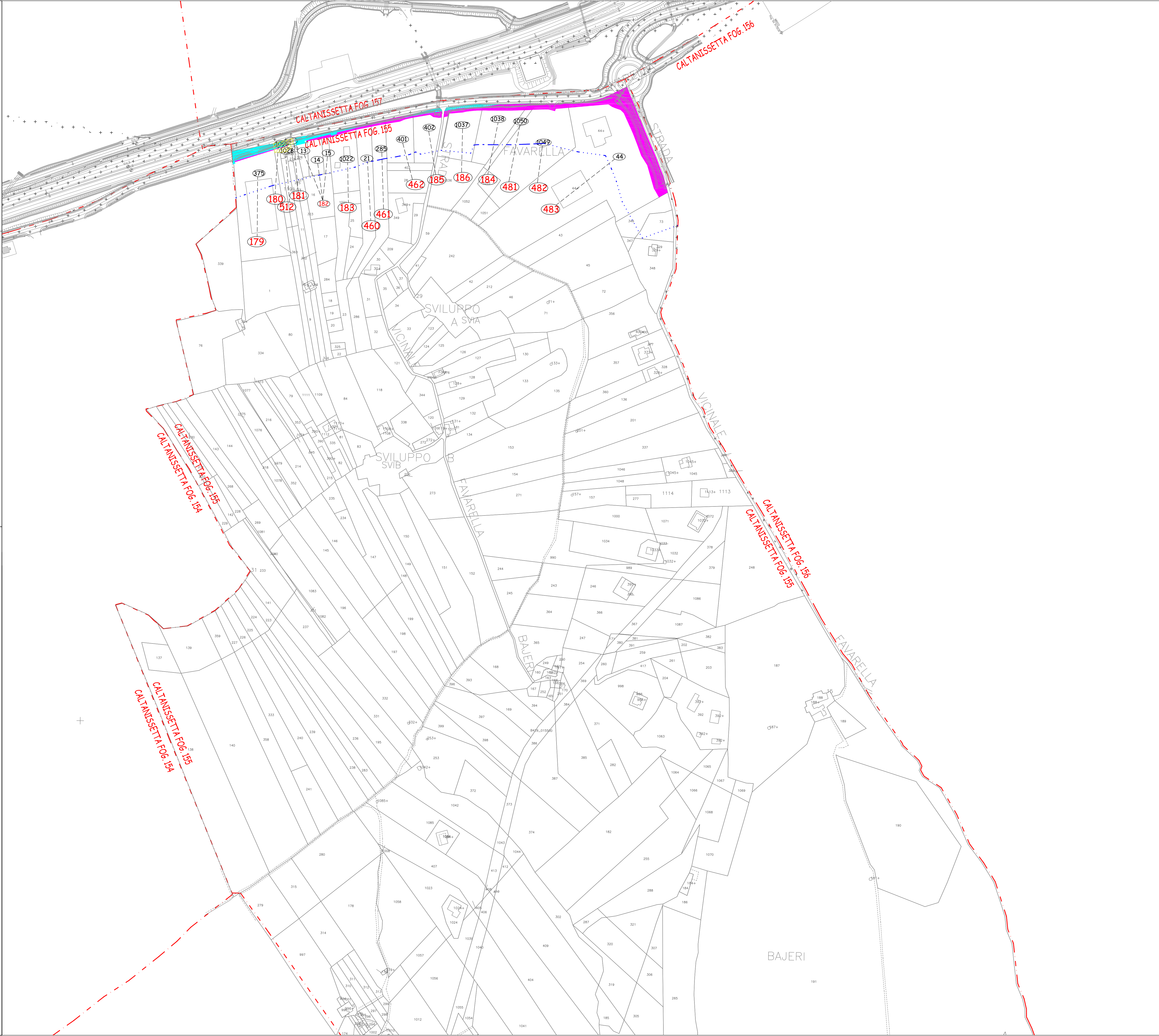

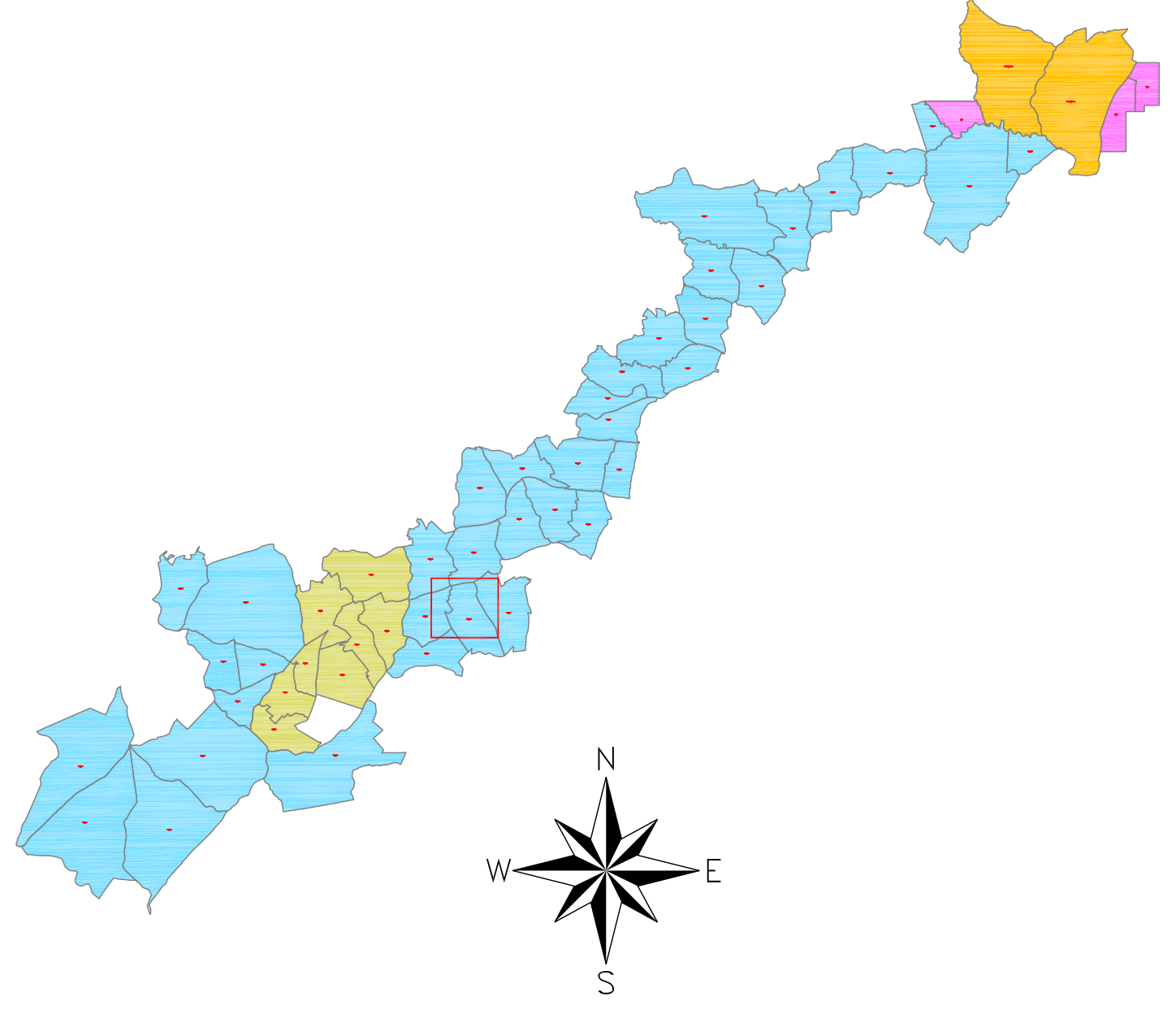


**Legenda:**

- Fascia di rispetto
- Area da espropriare di cui alla delibera Cipe n. 37/09 del 26 Giugno 2009
- Aree integrative all'esproprio definitivo
- Occupazione temporanea di cui alla delibera Cipe n. 37/09 del 26 Giugno 2009
- Aree integrative all'Occupazione temporanea
- Fabbricati da demolire accatastati
- Fabbricati da demolire non presenti in mappa
- Area demaniali
- Corsi d'acqua
- Ferrovia
- Limiti fogli catastali
- Servitù
- Numero ditte
- Numero particelle



PA 12/09  
 CORRIDOIO PLURIMODALE TIRRENICO - NORD EUROPA  
 ITINERARIO AGRIGENTO - CALTANISSETTA - A19  
 S.S. N° 640 "DI PORTO EMPEDOCLE"  
 AMMODERNAMENTO E ADEGUAMENTO ALLA CAT. B DEL D.M. 5.11.2001  
 Dal km 44+000 allo svincolo con l'A19

**PROGETTO DEFINITIVO**

Contraente Generale:

**ESPROPRI - OCCUPAZIONE TEMPORANEA - SERVITU'**  
 CATASTALE  
 Piano particellare su CATASTALE  
 Comune di Caltanissetta Fog.155

Codice Unico Progetto (CUP) : F91B0900070001	
Codice Elaborato:	PA12_09 - E 0 0 0 G E 2 1 7 A F 0 5 Z B D 0 1 9 B
Scale:	1:2000
F	
E	
D	
C	
B	Settembre 2011 Agglomerato Progettuale F. CARLI V. PISCITELLI M. LITI P. PAGLINI
A	Aprile 2011 EMISSIONE F. CARLI V. PISCITELLI M. LITI P. PAGLINI
REV.	DATA DESCRIZIONE REDATTO VERIFICATO APPROVATO AUTORIZZATO
Responsabile del procedimento: Ing. MAURIZIO ARAMINI	

<b>Il Progettista:</b> 	<b>Il Consulente Specialista:</b> 	<b>Il Geologo:</b> 	<b>Il Coordinatore per la sicurezza in fase di progetto:</b> 	<b>Direttore dei lavori:</b> 
----------------------------	---------------------------------------	------------------------	--	----------------------------------