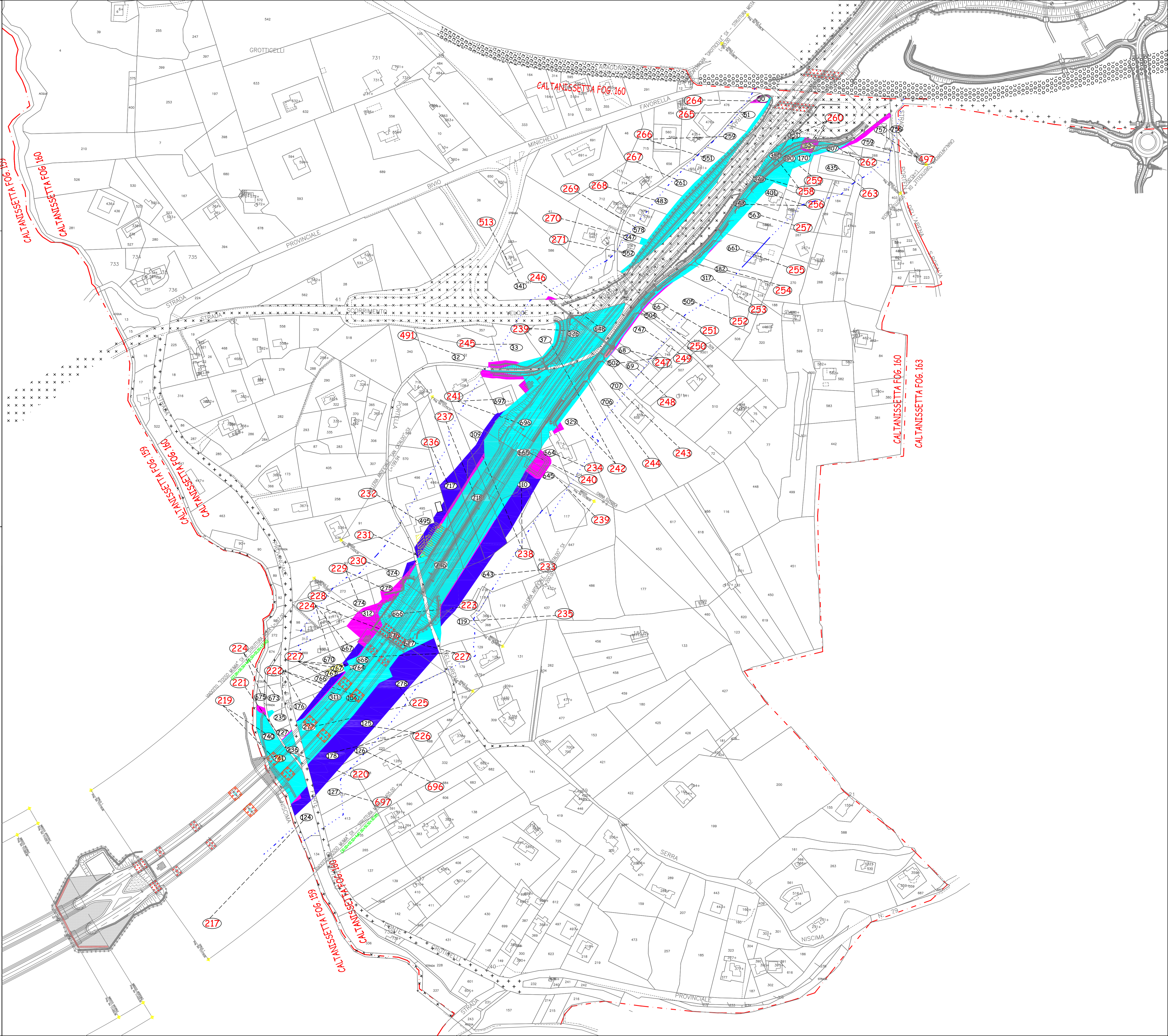

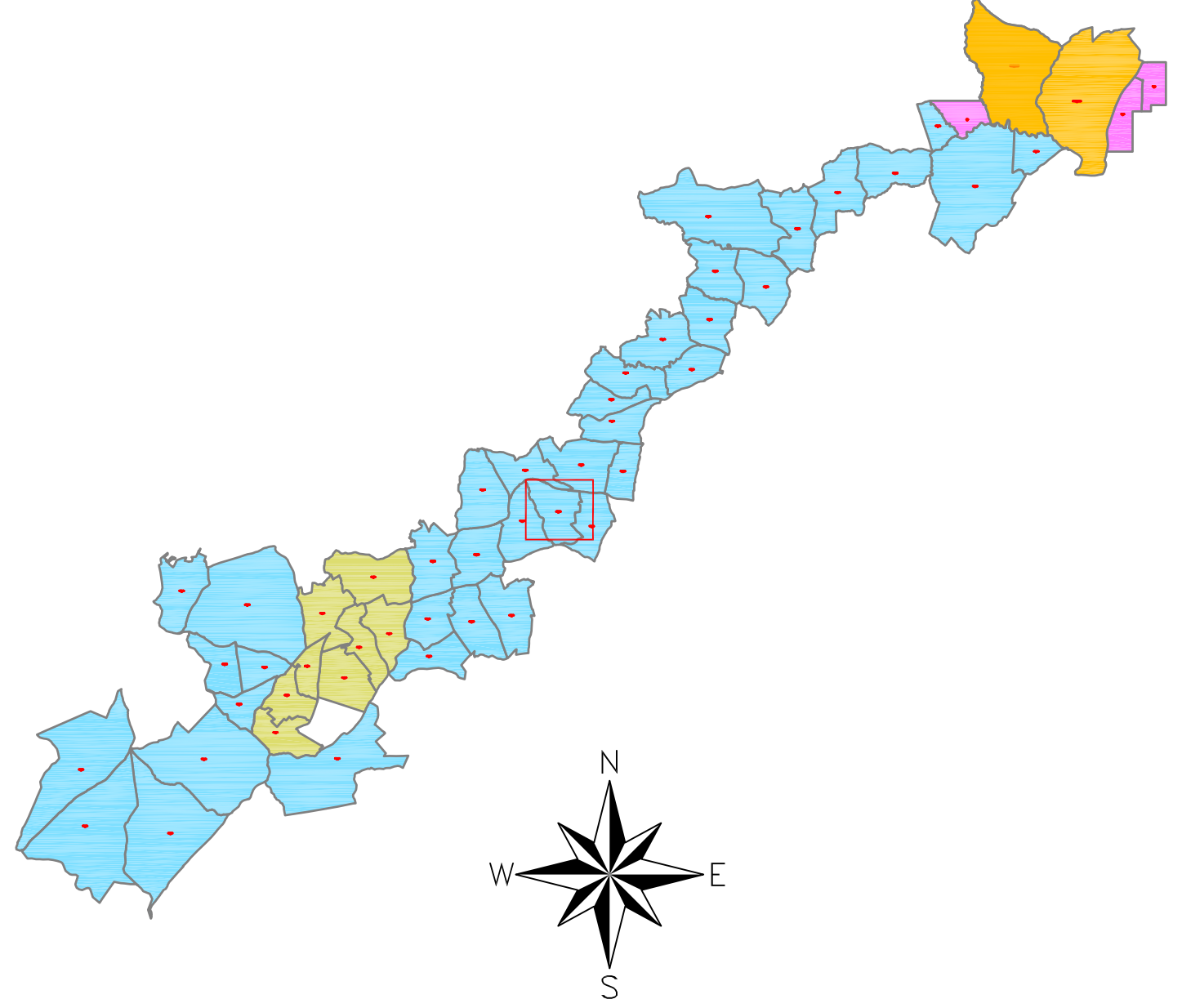


**Legenda:**

- Fascia di rispetto
- Area da espropriare di cui alla delibera Cipe n. 37/09 del 26 Giugno 2009
- Aree integrative all'esproprio definitivo
- Occupazione temporanea di cui alla delibera Cipe n. 37/09 del 26 Giugno 2009
- Aree integrative all'Occupazione temporanea
- Fabbricati da demolire accatastati
- Fabbricati da demolire non presenti in mappa
- Area demaniali
- Corsi d'acqua
- Ferrovia
- Limiti fogli catastali
- Servitù
- Numero ditte
- Numero particelle



PA 12/09  
 CORRIDOIO PLURIMODALE TIRRENO - NORD EUROPA  
 ITINERARIO AGRIGENTO - CALTANISSETTA - A19  
 S.S. N° 640 "DI PORTO EMPEDOCLE"  
 AMMODERNAMENTO E ADEGUAMENTO ALLA CAT. B DEL D.M. 5.11.2001  
 Dal km 44+000 allo svincolo con l'A19

**PROGETTO DEFINITIVO**



**ESPROPRI - OCCUPAZIONE TEMPORANEA - SERVITU'**  
 CATASTALE  
 Piano particellare su CATASTALE  
 Comune di Caltanissetta Fog. 160

Codice Unico Progetto (CUP): F91B09000070001

Codice Elaborato: PA12\_09 - E 0 0 0 G E 2 1 7 A F 0 5 Z B D 0 2 3 C Scale: 1:2000

F						
E						
D						
C	Agosto 2011	Revisione a seguito di incontri con il Committente	F. CARLI	V. PISCITELLI	M. LITI	P. PAGLINI
B	Luglio 2011	Revisione a seguito di incontri con il Committente	F. CARLI	V. PISCITELLI	M. LITI	P. PAGLINI
A	Aprile 2011	EMISSIONE	F. CARLI	V. PISCITELLI	M. LITI	P. PAGLINI
REV.	DATA	DESCRIZIONE	REDATTO	VERIFICATO	APPROVATO	AUTORIZZATO
Responsabile del procedimento: Ing. MAURIZIO ARAMINI						

Il Progettista: **ING. LUCA MARENDA** (Ordine degli Ingegneri di Firenze N° 4531)

Il Consulente Specialistico: **ING. CARLO FEDERICO** (Incarico n. 1038)

Il Geologo: **ING. ALESSANDRO SAVINO** (Ordine Regionale dei Geologi di Sicilia N° 14853)

Il Coordinatore per la sicurezza in fase di progetto: **ING. PEPPINO MARASCIO** (Ordine degli Ingegneri di Roma N° 14447)

Direttore dei lavori: **ING. PEPPINO MARASCIO** (Ordine degli Ingegneri di Roma N° 14447)