

NV01 - ASSE 1

SEZIONE 1 - SCALA 1:200

Table with 2 columns: Item, Value. Includes: ARRE (Scopio, Bonifica, Sasso, Cava, Inerte vegetale, Inerte), PAVIMENTAZIONE (Spina, Branca, Base, Fondazione, Strada asfaltata), MANUFATTI (Mansoperta, Cortina).

SEZIONE N° : 1  
QT. PROG. : 159,426  
Progr. km : 0+000,000  
Dist. succ. : 25,000




Table with 4 columns: Quote Progetto, Quote Terreno, Dist. Parz. Progetto, Distanze Progetto, Distanze Terreno. Includes: 1:200, Qt. n° 150,000.

SEZIONE 2 - SCALA 1:200

Table with 2 columns: Item, Value. Includes: ARRE (Scopio, Bonifica, Sasso, Cava, Inerte vegetale, Inerte), PAVIMENTAZIONE (Spina, Branca, Base, Fondazione, Strada asfaltata), MANUFATTI (Mansoperta, Cortina).

SEZIONE N° : 2  
QT. PROG. : 159,825  
Progr. km : 0+025,000  
Dist. prec. : 25,000  
Dist. succ. : 25,000

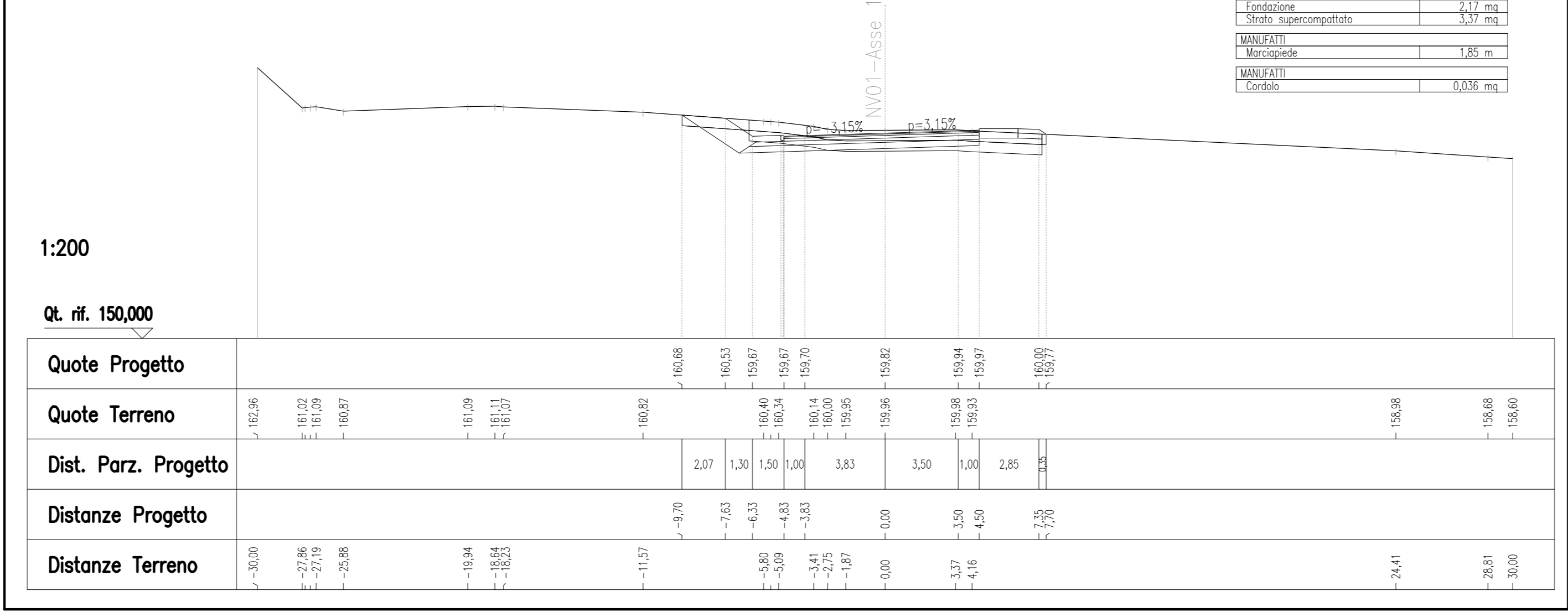


Table with 4 columns: Quote Progetto, Quote Terreno, Dist. Parz. Progetto, Distanze Progetto, Distanze Terreno. Includes: 1:200, Qt. n° 150,000.

SEZIONE 3 - SCALA 1:200

Table with 2 columns: Item, Value. Includes: ARRE (Scopio, Bonifica, Sasso, Cava, Inerte vegetale, Inerte), PAVIMENTAZIONE (Spina, Branca, Base, Fondazione, Strada asfaltata), MANUFATTI (Mansoperta, Cortina).

SEZIONE N° : 3  
QT. PROG. : 160,343  
Progr. km : 0+050,000  
Dist. prec. : 25,000  
Dist. succ. : 25,000

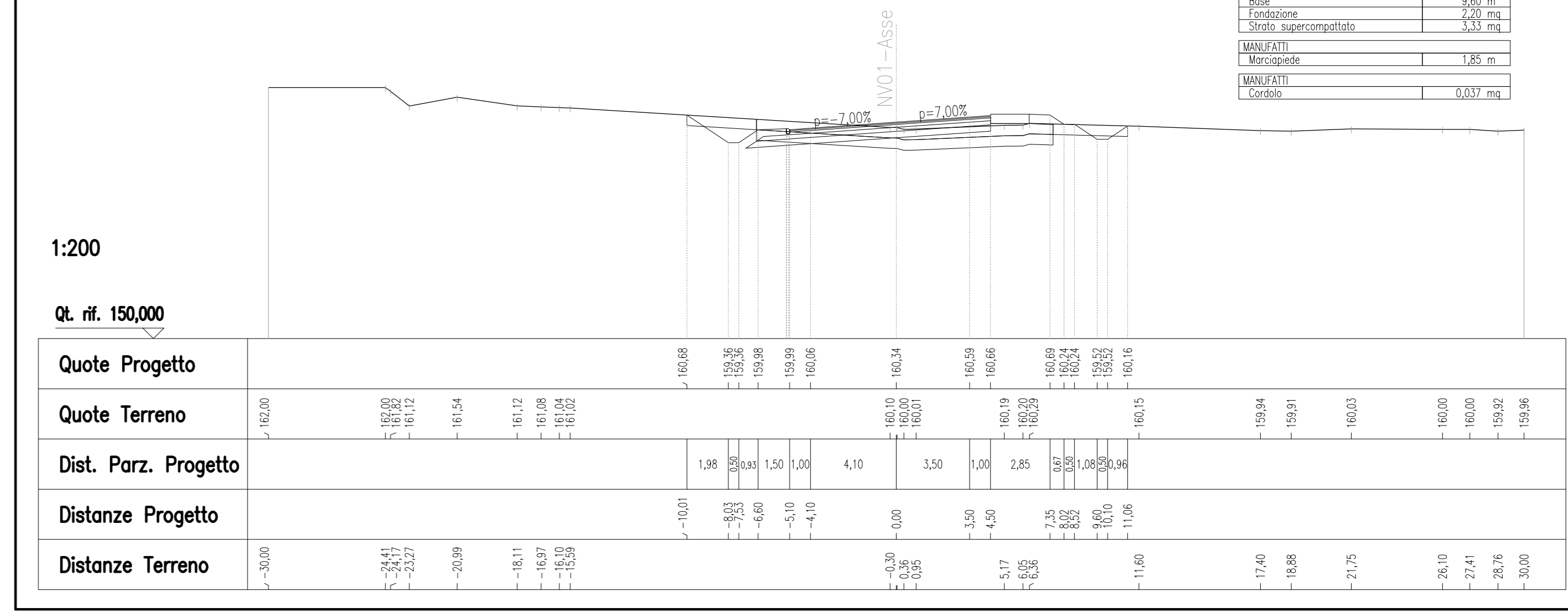


Table with 4 columns: Quote Progetto, Quote Terreno, Dist. Parz. Progetto, Distanze Progetto, Distanze Terreno. Includes: 1:200, Qt. n° 150,000.

SEZIONE 4 - SCALA 1:200

Table with 2 columns: Item, Value. Includes: ARRE (Scopio, Bonifica, Sasso, Cava, Inerte vegetale, Inerte), PAVIMENTAZIONE (Spina, Branca, Base, Fondazione, Strada asfaltata), MANUFATTI (Mansoperta, Cortina).

SEZIONE N° : 4  
QT. PROG. : 161,432  
Progr. km : 0+075,000  
Dist. prec. : 25,000  
Dist. succ. : 13,640

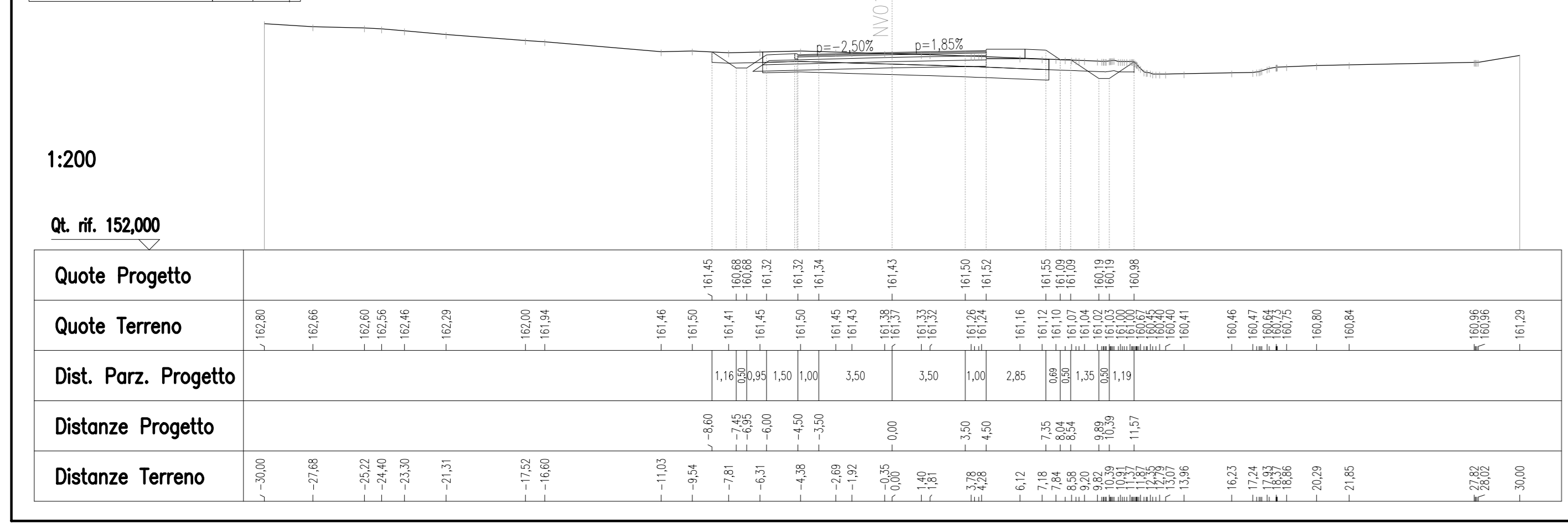


Table with 4 columns: Quote Progetto, Quote Terreno, Dist. Parz. Progetto, Distanze Progetto, Distanze Terreno. Includes: 1:200, Qt. n° 152,000.

SEZIONE 5 - SCALA 1:200

Table with 2 columns: Item, Value. Includes: ARRE (Scopio, Bonifica, Sasso, Cava, Inerte vegetale, Inerte), PAVIMENTAZIONE (Spina, Branca, Base, Fondazione, Strada asfaltata), MANUFATTI (Mansoperta, Cortina).

SEZIONE N° : 5  
QT. PROG. : 162,378  
Progr. km : 0+098,640  
Dist. prec. : 13,640  
Dist. succ. : 11,360

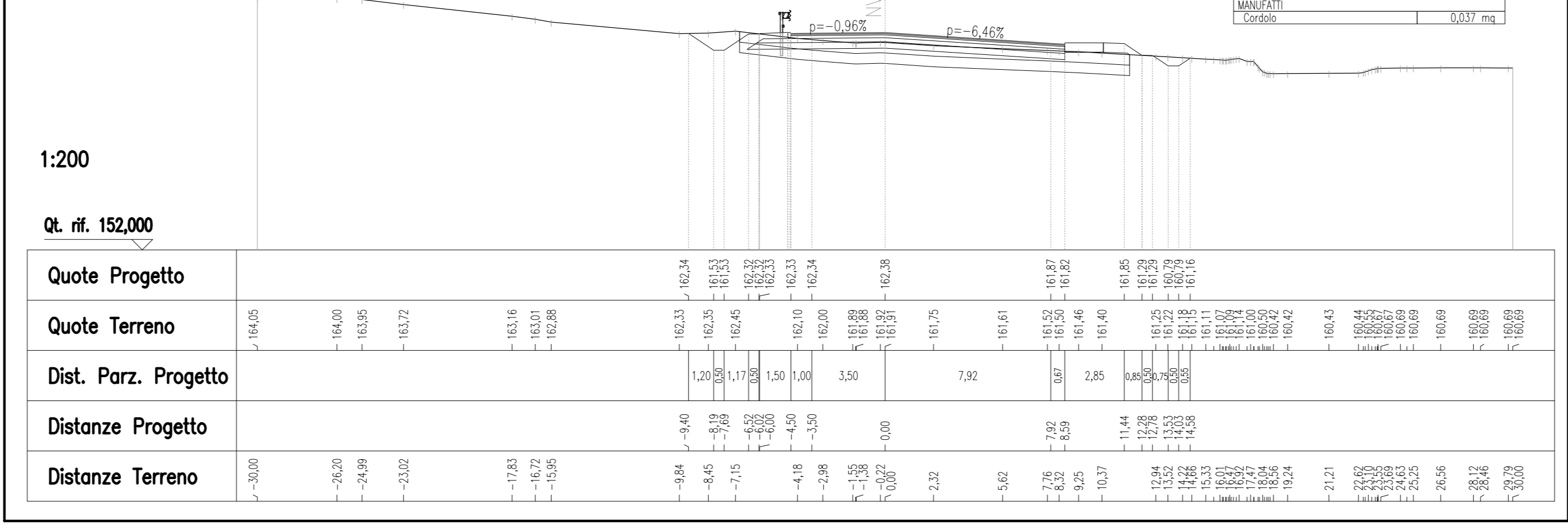


Table with 4 columns: Quote Progetto, Quote Terreno, Dist. Parz. Progetto, Distanze Progetto, Distanze Terreno. Includes: 1:200, Qt. n° 152,000.

SEZIONE 6 - SCALA 1:200

Table with 2 columns: Item, Value. Includes: ARRE (Scopio, Bonifica, Sasso, Cava, Inerte vegetale, Inerte), PAVIMENTAZIONE (Spina, Branca, Base, Fondazione, Strada asfaltata), MANUFATTI (Mansoperta, Cortina).

SEZIONE N° : 6  
QT. PROG. : 163,285  
Progr. km : 0+100,000  
Dist. prec. : 11,360  
Dist. succ. : 25,000

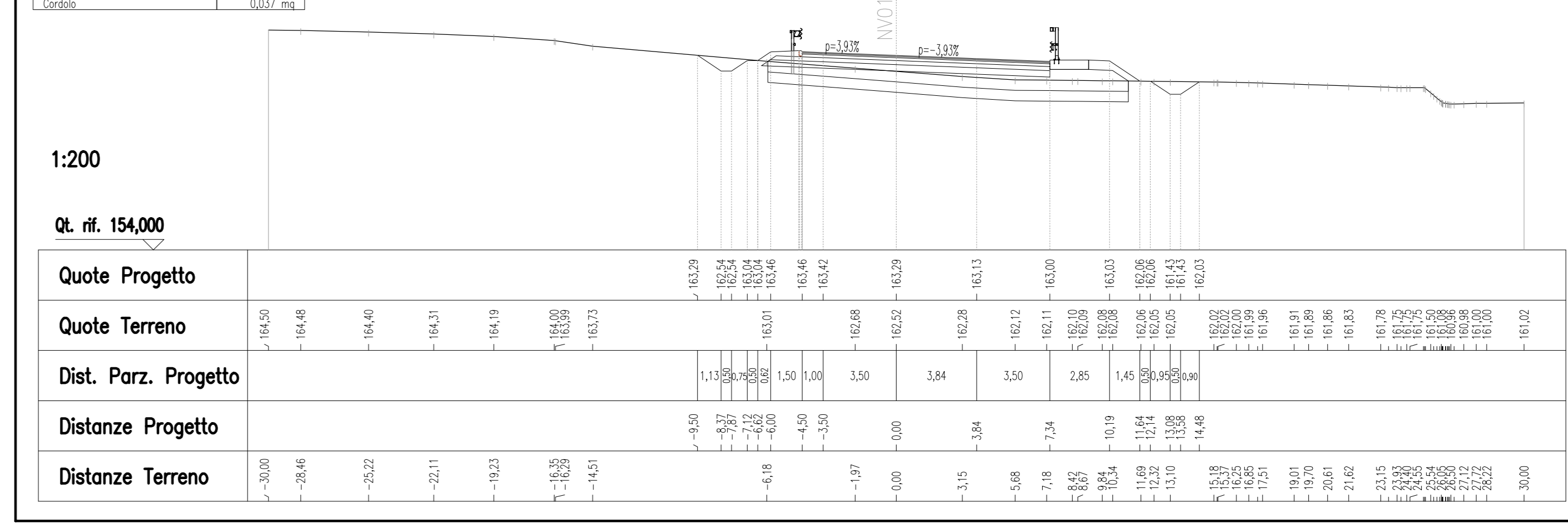


Table with 4 columns: Quote Progetto, Quote Terreno, Dist. Parz. Progetto, Distanze Progetto, Distanze Terreno. Includes: 1:200, Qt. n° 154,000.

SEZIONE 7 - SCALA 1:200

Table with 2 columns: Item, Value. Includes: ARRE (Scopio, Bonifica, Sasso, Cava, Inerte vegetale, Inerte), PAVIMENTAZIONE (Spina, Branca, Base, Fondazione, Strada asfaltata), MANUFATTI (Mansoperta, Cortina).

SEZIONE N° : 7  
QT. PROG. : 165,285  
Progr. km : 0+125,000  
Dist. prec. : 25,000  
Dist. succ. : 25,000

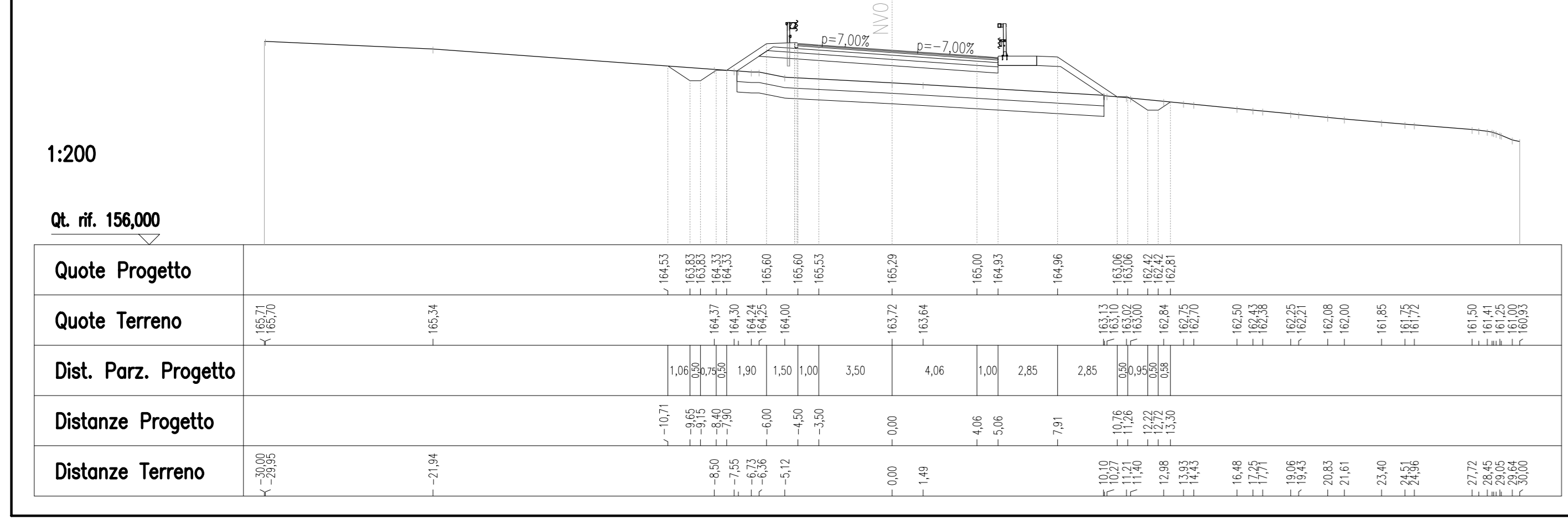


Table with 4 columns: Quote Progetto, Quote Terreno, Dist. Parz. Progetto, Distanze Progetto, Distanze Terreno. Includes: 1:200, Qt. n° 156,000.

SEZIONE 8 - SCALA 1:200

Table with 2 columns: Item, Value. Includes: ARRE (Scopio, Bonifica, Sasso, Cava, Inerte vegetale, Inerte), PAVIMENTAZIONE (Spina, Branca, Base, Fondazione, Strada asfaltata), MANUFATTI (Mansoperta, Cortina).

SEZIONE N° : 8  
QT. PROG. : 167,285  
Progr. km : 0+150,000  
Dist. prec. : 25,000  
Dist. succ. : 25,000

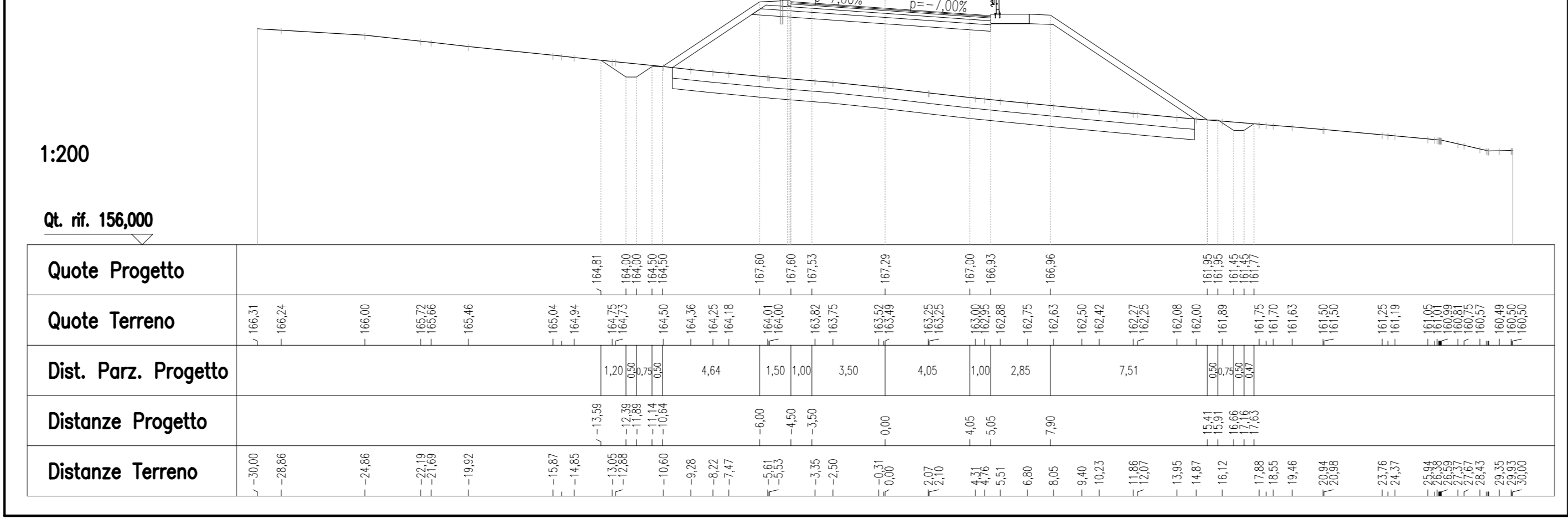


Table with 4 columns: Quote Progetto, Quote Terreno, Dist. Parz. Progetto, Distanze Progetto, Distanze Terreno. Includes: 1:200, Qt. n° 156,000.

SEZIONE 9 - SCALA 1:200

Table with 2 columns: Item, Value. Includes: ARRE (Scopio, Bonifica, Sasso, Cava, Inerte vegetale, Inerte), PAVIMENTAZIONE (Spina, Branca, Base, Fondazione, Strada asfaltata), MANUFATTI (Mansoperta, Cortina).

SEZIONE N° : 9  
QT. PROG. : 168,638  
Progr. km : 0+175,000  
Dist. prec. : 25,000  
Dist. succ. : 12,550

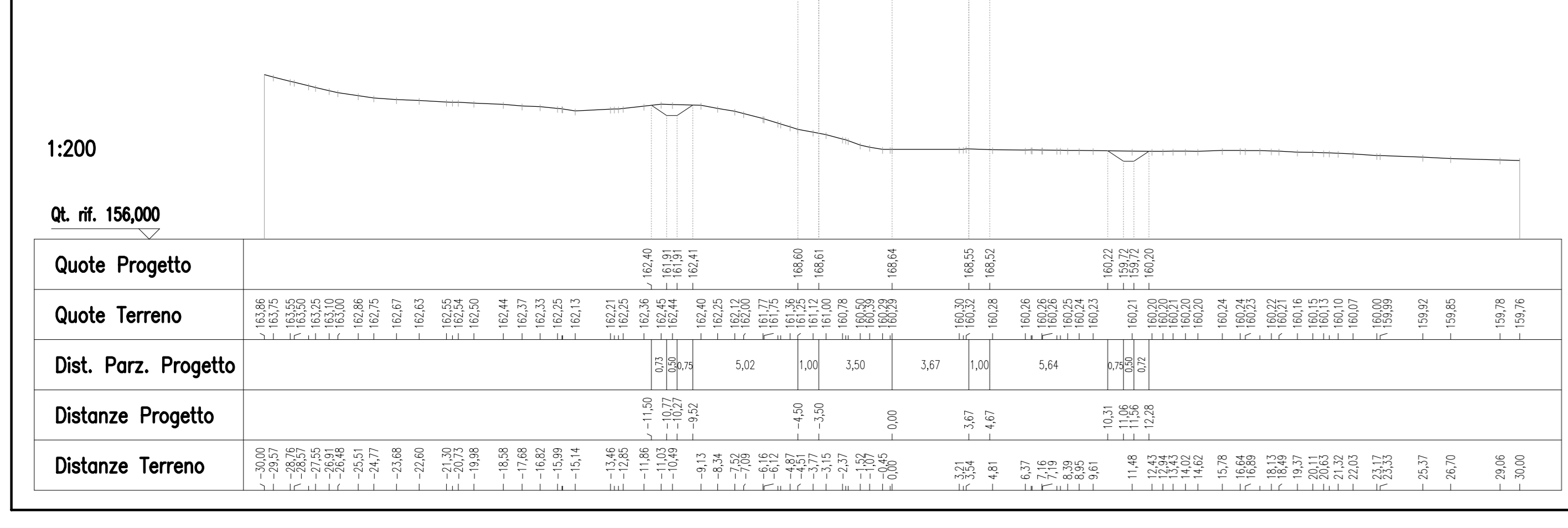


Table with 4 columns: Quote Progetto, Quote Terreno, Dist. Parz. Progetto, Distanze Progetto, Distanze Terreno. Includes: 1:200, Qt. n° 156,000.

SEZIONE 10 - SCALA 1:200

Table with 2 columns: Item, Value. Includes: PAVIMENTAZIONE (Spina, Branca, Base, Fondazione, Strada asfaltata).

SEZIONE N° : 10  
QT. PROG. : 168,845  
Progr. km : 0+187,500  
Dist. prec. : 12,550  
Dist. succ. : 5,450

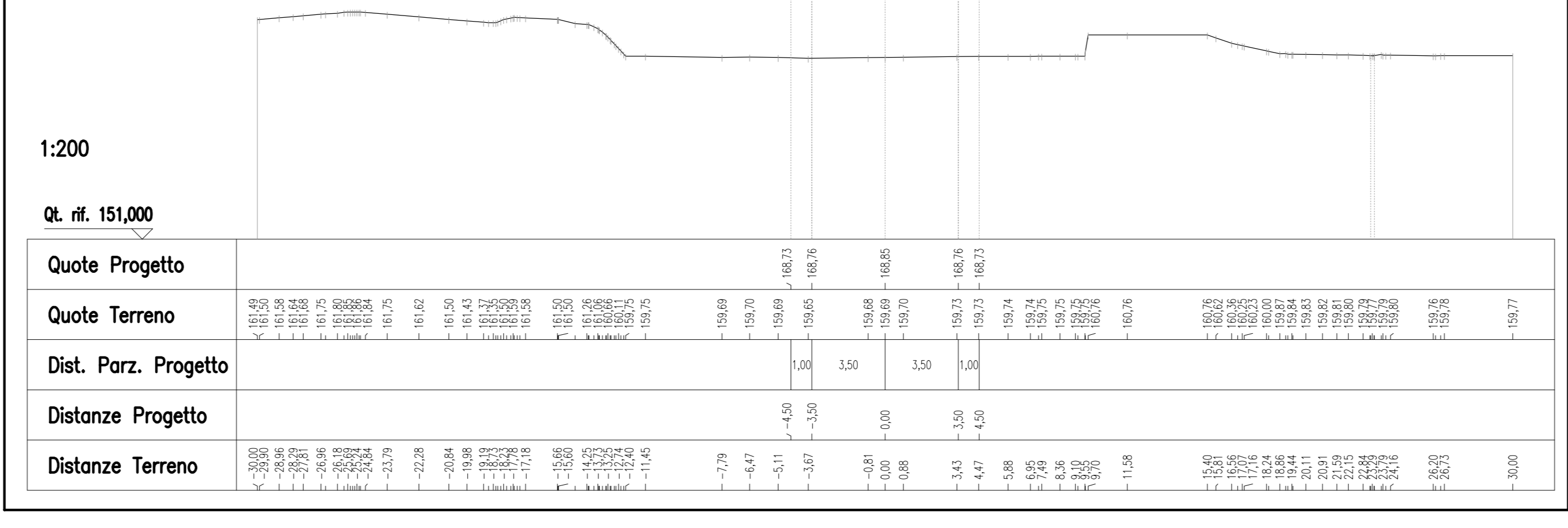


Table with 4 columns: Quote Progetto, Quote Terreno, Dist. Parz. Progetto, Distanze Progetto, Distanze Terreno. Includes: 1:200, Qt. n° 151,000.

COMMITTENTE: RFI RETE FERROVIARIA ITALIANA GRUPPO FERROVIE DELLO STATO ITALIANE

PROGETTAZIONE: ITALFERR GRUPPO FERROVIE DELLO STATO ITALIANE

DIREZIONE TECNICA U.O. INFRASTRUTTURE CENTRO

PROGETTO DEFINITIVO

RADDOPPIO LINEA FERROVIARIA ROMA-VITERBO TRATTA CESANO-VIGNA DI VALLE

VIABILITA' STRADALE NV01 - Asse 1, Asse 2, Asse 3 - Sezioni 1/5

Table with 2 columns: Item, Value. Includes: SCALA: 1:200

Table with 2 columns: Item, Value. Includes: COMMESSA, LOTTO, FASE, ENTE, TIPO DOC., OPERA/DISCIPLINA, PROG., REV.