SEZIONE 10 – SCALA 1:200

AREE	
Scotico	12,90 m
Bonifica	6,45 mq
Scavo	2,16 mq
Fosso	0,75 mq
Rilevato	0,15 mq
Terreno vegetale	0,45 mq
Inerbimento	1,45 m

PAVIMENTAZIONE	
Usura	9,29 m
Binder	9,29 m
Base	9,29 m
Fondazione	7,61 mq
Strato supercompattato	3,54 mq

MANUFATTI	
Cordolo	0,060 mq

SEZIONE N° : 10
QT. PROG. : 158,455
Progr. km : 0+200,000
Dist. prec. : 25,000
Dist. succ. : 18,595

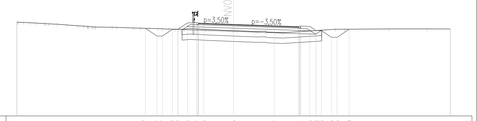

1:200

Qt. rif. 150,000

Quote Progetto
Quote Terreno
Dist. Parz. Progetto
Distanze Progetto
Distanze Terreno

SEZIONE 11 – SCALA 1:200

AREE	
Scotico	11,52 m
Bonifica	5,76 mq
Scavo	0,93 mq
Fosso	2,97 mq
Rilevato	1,63 mq
Terreno vegetale	0,64 mq
Inerbimento	2,74 m

PAVIMENTAZIONE	
Usura	9,17 m
Binder	9,17 m
Base	9,17 m
Fondazione	2,19 mq
Strato supercompattato	3,49 mq

MANUFATTI	
Cordolo	0,060 mq

SEZIONE N° : 11
QT. PROG. : 159,092
Progr. km : 0+218,595
Dist. prec. : 18,595
Dist. succ. : 6,405

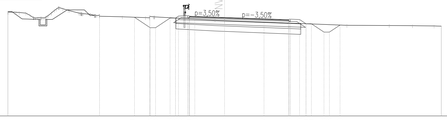

1:200

Qt. rif. 150,000

Quote Progetto
Quote Terreno
Dist. Parz. Progetto
Distanze Progetto
Distanze Terreno

SEZIONE 12 – SCALA 1:200

AREE	
Scotico	11,14 m
Bonifica	5,57 mq
Scavo	0,19 mq
Fosso	2,40 mq
Rilevato	1,34 mq
Terreno vegetale	0,65 mq
Inerbimento	2,51 m

PAVIMENTAZIONE	
Usura	9,77 m
Binder	9,77 m
Base	9,77 m
Fondazione	2,11 mq
Strato supercompattato	3,36 mq

MANUFATTI	
Cordolo	0,060 mq

SEZIONE N° : 12
QT. PROG. : 159,266
Progr. km : 0+225,000
Dist. prec. : 6,405
Dist. succ. : 25,000

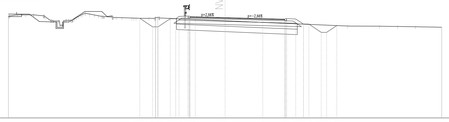

1:200

Qt. rif. 150,000

Quote Progetto
Quote Terreno
Dist. Parz. Progetto
Distanze Progetto
Distanze Terreno

SEZIONE 13 – SCALA 1:200

AREE	
Scotico	10,76 m
Bonifica	5,38 mq
Scavo	0,00 mq
Fosso	1,49 mq
Rilevato	1,43 mq
Terreno vegetale	0,75 mq
Inerbimento	3,30 m

PAVIMENTAZIONE	
Usura	9,64 m
Binder	9,64 m
Base	9,64 m
Fondazione	1,89 mq
Strato supercompattato	2,81 mq

MANUFATTI	
Cordolo	0,060 mq

SEZIONE N° : 13
QT. PROG. : 159,720
Progr. km : 0+250,000
Dist. prec. : 25,000
Dist. succ. : 25,000

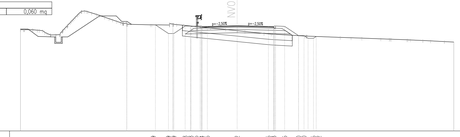

1:200

Qt. rif. 150,000

Quote Progetto
Quote Terreno
Dist. Parz. Progetto
Distanze Progetto
Distanze Terreno

SEZIONE 14 – SCALA 1:200

AREE	
Scotico	15,44 m
Scavo	0,86 mq
Fosso	0,85 mq
Rilevato	1,16 mq
Terreno vegetale	0,42 mq
Inerbimento	1,82 m

PAVIMENTAZIONE	
Usura	6,53 m
Binder	6,53 m
Base	6,53 m
Fondazione	1,85 mq
Strato supercompattato	2,58 mq

MANUFATTI	
Cordolo	0,060 mq

SEZIONE N° : 14
QT. PROG. : 160,151
Progr. km : 0+275,000
Dist. prec. : 25,000
Dist. succ. : 25,000

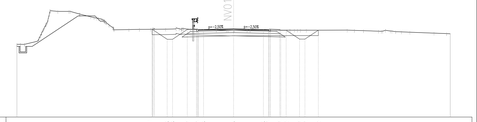

1:200

Qt. rif. 152,000

Quote Progetto
Quote Terreno
Dist. Parz. Progetto
Distanze Progetto
Distanze Terreno

SEZIONE 15 – SCALA 1:200

AREE	
Scotico	8,99 m
Bonifica	4,50 mq
Scavo	0,26 mq
Fosso	1,76 mq
Rilevato	2,10 mq
Terreno vegetale	0,66 mq
Inerbimento	2,84 m

PAVIMENTAZIONE	
Usura	6,78 m
Binder	6,78 m
Base	6,78 m
Fondazione	1,72 mq
Strato supercompattato	2,81 mq

MANUFATTI	
Cordolo	0,060 mq

SEZIONE N° : 15
QT. PROG. : 160,338
Progr. km : 0+300,000
Dist. prec. : 25,000
Dist. succ. : 25,000

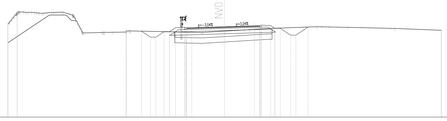

1:200

Qt. rif. 152,000

Quote Progetto
Quote Terreno
Dist. Parz. Progetto
Distanze Progetto
Distanze Terreno

SEZIONE 16 – SCALA 1:200

AREE	
Scotico	10,50 m
Bonifica	5,26 mq
Scavo	0,41 mq
Rilevato	1,30 mq
Terreno vegetale	0,75 mq
Inerbimento	3,11 m

PAVIMENTAZIONE	
Usura	9,71 m
Binder	9,71 m
Base	9,71 m
Fondazione	2,11 mq
Strato supercompattato	2,77 mq

MANUFATTI	
Cordolo	0,060 mq

SEZIONE N° : 16
QT. PROG. : 159,903
Progr. km : 0+325,000
Dist. prec. : 25,000
Dist. succ. : 25,000

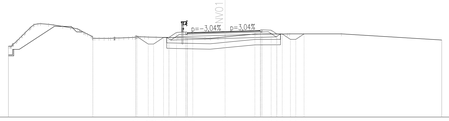

1:200

Qt. rif. 152,000

Quote Progetto
Quote Terreno
Dist. Parz. Progetto
Distanze Progetto
Distanze Terreno

SEZIONE 17 – SCALA 1:200

AREE	
Scotico	10,76 m
Bonifica	5,17 mq
Fosso	1,66 mq
Rilevato	1,50 mq
Terreno vegetale	0,68 mq
Inerbimento	2,77 m

PAVIMENTAZIONE	
Usura	9,64 m
Binder	9,64 m
Base	9,64 m
Fondazione	1,89 mq
Strato supercompattato	2,75 mq

MANUFATTI	
Cordolo	0,060 mq

SEZIONE N° : 17
QT. PROG. : 158,892
Progr. km : 0+350,000
Dist. prec. : 25,000
Dist. succ. : 25,000

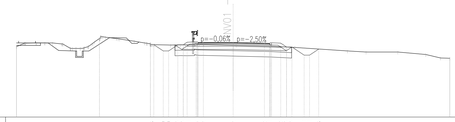

1:200

Qt. rif. 152,000

Quote Progetto
Quote Terreno
Dist. Parz. Progetto
Distanze Progetto
Distanze Terreno

SEZIONE 18 – SCALA 1:200

AREE	
Scotico	10,85 m
Bonifica	4,06 mq
Scavo	1,14 mq
Fosso	1,17 mq
Rilevato	0,53 mq
Terreno vegetale	0,38 mq
Inerbimento	1,92 m

PAVIMENTAZIONE	
Usura	6,80 m
Binder	6,80 m
Base	6,80 m
Fondazione	1,71 mq
Strato supercompattato	2,21 mq

MANUFATTI	
Cordolo	0,060 mq

SEZIONE N° : 18
QT. PROG. : 157,767
Progr. km : 0+375,000
Dist. prec. : 25,000
Dist. succ. : 12,700

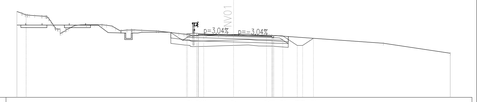

1:200

Qt. rif. 152,000

Quote Progetto
Quote Terreno
Dist. Parz. Progetto
Distanze Progetto
Distanze Terreno

SEZIONE 19 – SCALA 1:200

AREE	
Scotico	11,62 m
Bonifica	4,65 mq
Scavo	1,08 mq
Fosso	0,80 mq
Rilevato	0,63 mq
Terreno vegetale	0,36 mq
Inerbimento	1,72 m

PAVIMENTAZIONE	
Usura	6,65 m
Binder	6,65 m
Base	6,65 m
Fondazione	1,69 mq
Strato supercompattato	2,11 mq

MANUFATTI	
Cordolo	0,060 mq

SEZIONE N° : 19
QT. PROG. : 157,196
Progr. km : 0+387,700
Dist. prec. : 12,700

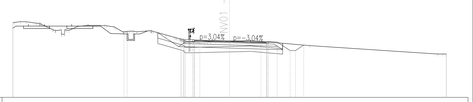

1:200

Qt. rif. 152,000

Quote Progetto
Quote Terreno
Dist. Parz. Progetto
Distanze Progetto
Distanze Terreno

SEZIONE 1 – SCALA 1:200

AREE	
Scotico	12,91 m
Scavo	1,88 mq
Fosso	0,19 mq
Rilevato	1,19 mq
Terreno vegetale	0,40 mq
Inerbimento	1,76 m

PAVIMENTAZIONE	
Usura	6,00 m
Binder	6,00 m
Base	6,00 m
Fondazione	1,55 mq
Strato supercompattato	2,41 mq

MANUFATTI	
Cunetta	0,271 mq
Cordolo	0,060 mq

SEZIONE N° : 1
QT. PROG. : 159,228
Progr. km : 0+000,000
Dist. succ. : 25,000

1:200

Qt. rif. 154,000

Quote Progetto
Quote Terreno
Dist. Parz. Progetto
Distanze Progetto
Distanze Terreno

SEZIONE 2 – SCALA 1:200

AREE	
Scotico	9,04 m
Bonifica	4,52 mq
Scavo	0,81 mq
Fosso	0,89 mq
Rilevato	1,93 mq
Terreno vegetale	0,60 mq
Inerbimento	1,93 m

PAVIMENTAZIONE	
Usura	6,00 m
Binder	6,00 m
Base	6,00 m
Fondazione	1,54 mq
Strato supercompattato	2,38 mq

MANUFATTI	
Cunetta	0,264 mq
Cordolo	0,060 mq

SEZIONE N° : 2
QT. PROG. : 159,978
Progr. km : 0+025,000
Dist. prec. : 25,000
Dist. succ. : 25,000

1:200

Qt. rif. 154,000

Quote Progetto
Quote Terreno
Dist. Parz. Progetto
Distanze Progetto
Distanze Terreno

SEZIONE 3 – SCALA 1:200

AREE	
Scotico	12,90 m
Scavo	0,95 mq
Fosso	0,70 mq
Rilevato	1,19 mq
Terreno vegetale	0,50 mq
Inerbimento	1,76 m

PAVIMENTAZIONE	
Usura	6,00 m
Binder	6,00 m
Base	6,00 m
Fondazione	1,54 mq
Strato supercompattato	2,40 mq

MANUFATTI	
Cunetta	0,329 mq
Cordolo	0,060 mq

SEZIONE N° : 3
QT. PROG. : 160,886
Progr. km : 0+050,000
Dist. prec. : 25,000
Dist. succ. : 25,000

1:200

Qt. rif. 154,000

Quote Progetto
Quote Terreno
Dist. Parz. Progetto
Distanze Progetto
Distanze Terreno

NV01- ASSE 3

COMMITTENTE: RFI RETE FERROVIARIA ITALIANA – GRUPPO FERROVIE DELLO STATO ITALIANE

PROGETTAZIONE: ITALFERR – GRUPPO FERROVIE DELLO STATO ITALIANE

DIREZIONE TECNICA
U.O. INFRASTRUTTURE CENTRO

PROGETTO DEFINITIVO

RADDOPPIO LINEA FERROVIARIA ROMA-VITERBO
TRATTA CESANO-VIGNA DI VALLE

VIABILITA' STRADALE
NV01 - Asse 1, Asse 2, Asse 3 - Sezioni 4/5

SCALA : 1:200

COMMESSA	LOTTO	FASE	ENTE	TIPO DOC.	OPERA/DISCIPLINA	PROGR.	REV.
NR1J	01	D	29	W9	NV0100	004	A

Revis.	Descrizione	Redatto	Data	Verificato	Data	Approvato	Data	Autorizzato	Data
A	Emissione definitiva	F. Serrau	10-2018	F.Ciccarello	10-2018	T. Paoletti	10-2018	F. Ambrosi	

ITALFERR S.p.A. Direzione Tecnica Direzione Progettazione Architettura e Ingegneria Dott. Ing. Fabio Ambrosi Ordine degli Ingegneri di Roma n. 23.000A

File: NR1J01D29W9NV0100004A

n. Elab.: 335