SCAVI E BONIFICHE	
STERRO	2,16 m^3
SCOTICO	0,00 m^3
BONIFICA	4,91 m^3
SCAVI TOSSO	0,81 m^3
RILEVATI	
RILEVATO	1,12 m^3
INTASAMENTO	4,894 m^3
TERRENO VEGETALE	1,31 m^3
SOVRASTRUTTURA STRADALE	
STRATO DI FONDAZIONE	9,90 m
STRATO DI BASE	9,90 m
STRATO DI BINDER	9,90 m
MISTO GRANULARE	2,29 m^3
SUPERCOMPATTATO	4,52 m^3

NV08–Asse 3
SEZIONE N°: 4
Qt. PROG.: 160,699
Progr. km: 50,289
Dist. prec.: 16,276
Dist. succ.: 16,970

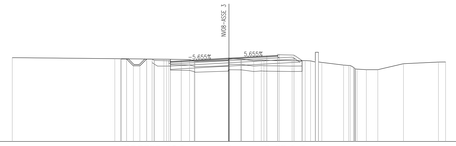

1:200

Qt. rif. 153,000

SCAVI E BONIFICHE	
STERRO	9,61 m^3
SCOTICO	1,44 m^3
BONIFICA	6,74 m^3
SCAVI TOSSO	0,46 m^3
RILEVATI	
RILEVATO	9,48 m^3
INTASAMENTO	5,06 m^3
TERRENO VEGETALE	5,71 m^3
SOVRASTRUTTURA STRADALE	
STRATO DI FONDAZIONE	9,41 m
STRATO DI BASE	9,41 m
STRATO DI BINDER	9,41 m
MISTO GRANULARE	4,49 m^3
SUPERCOMPATTATO	8,98 m^3

NV08–Asse 3
SEZIONE N°: 8
Qt. PROG.: 161,575
Progr. km: 122,501
Dist. prec.: 22,452
Dist. succ.: 12,369

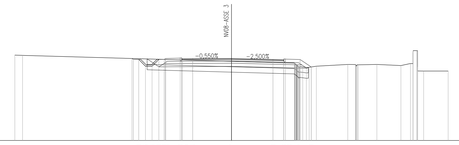

1:200

Qt. rif. 154,000



SCAVI E BONIFICHE	
SCOTICO	4,00 m^3
BONIFICA	4,00 m^3
RILEVATI	
RILEVATO	2,68 m^3
SOVRASTRUTTURA STRADALE	
STRATO DI FONDAZIONE	8,00 m
STRATO DI BINDER	8,00 m
STRATO DI BASE	8,00 m
MISTO GRANULARE	1,82 m^3
SUPERCOMPATTATO	2,45 m^3

Rotatoria 2
SEZIONE N°: 1 = 5
Qt. PROG.: 161,700
Progr. km: 0,000
Dist. succ.: 25,913



1:200

Qt. rif. 154,000



SCAVI E BONIFICHE	
STERRO	3,19 m^3
SCOTICO	0,47 m^3
BONIFICA	4,58 m^3
SCAVI TOSSO	0,04 m^3
RILEVATI	
RILEVATO	4,16 m^3
INTASAMENTO	6,248 m^3
TERRENO VEGETALE	1,46 m^3
SOVRASTRUTTURA STRADALE	
STRATO DI FONDAZIONE	10,29 m
STRATO DI BINDER	10,27 m
STRATO DI BASE	10,27 m
MISTO GRANULARE	2,39 m^3
SUPERCOMPATTATO	5,03 m^3

NV08–Asse 3
SEZIONE N°: 5
Qt. PROG.: 160,802
Progr. km: 67,259
Dist. prec.: 16,970
Dist. succ.: 16,996

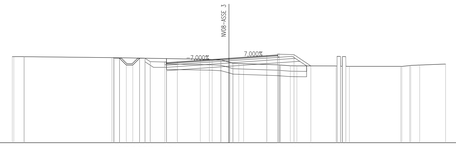

1:200

Qt. rif. 153,000



SCAVI E BONIFICHE	
STERRO	9,51 m^3
SCOTICO	1,29 m^3
BONIFICA	6,68 m^3
SCAVI TOSSO	0,84 m^3
RILEVATI	
RILEVATO	9,15 m^3
INTASAMENTO	7,43 m^3
INTASAMENTO	4,002 m^3
TERRENO VEGETALE	9,36 m^3
SOVRASTRUTTURA STRADALE	
STRATO DI FONDAZIONE	9,69 m
STRATO DI BINDER	9,61 m
STRATO DI BASE	9,61 m
MISTO GRANULARE	2,54 m^3
SUPERCOMPATTATO	5,06 m^3

NV08–Asse 3
SEZIONE N°: 9
Qt. PROG.: 161,509
Progr. km: 134,870
Dist. prec.: 12,369
Dist. succ.: 18,506

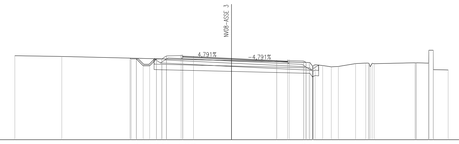

1:200

Qt. rif. 154,000



SCAVI E BONIFICHE	
SCOTICO	5,22 m^3
BONIFICA	5,52 m^3
SCAVI TOSSO	5,70 m^3
RILEVATI	
RILEVATO	5,30 m^3
INTASAMENTO	5,19 m^3
TERRENO VEGETALE	1,84 m^3
SOVRASTRUTTURA STRADALE	
STRATO DI FONDAZIONE	9,50 m
STRATO DI BINDER	9,50 m
STRATO DI BASE	9,50 m
MISTO GRANULARE	1,82 m^3
SUPERCOMPATTATO	2,45 m^3

Rotatoria 2
SEZIONE N°: 2
Qt. PROG.: 161,557
Progr. km: 25,913
Dist. prec.: 25,913
Dist. succ.: 25,913



1:200

Qt. rif. 155,000

SCAVI E BONIFICHE	
STERRO	0,66 m^3
SCOTICO	0,28 m^3
BONIFICA	2,18 m^3
SCAVI TOSSO	0,13 m^3
RILEVATI	
RIEMPIMENTO	0,61 m^3
RILEVATO	6,29 m^3
INTASAMENTO	4,943 m^3
TERRENO VEGETALE	1,01 m^3
SOVRASTRUTTURA STRADALE	
STRATO DI FONDAZIONE	10,19 m
STRATO DI BINDER	10,12 m
STRATO DI BASE	10,12 m
MISTO GRANULARE	2,29 m^3
SUPERCOMPATTATO	4,09 m^3

NV08–Asse 3
SEZIONE N°: 6
Qt. PROG.: 161,137
Progr. km: 84,256
Dist. prec.: 16,996
Dist. succ.: 15,793

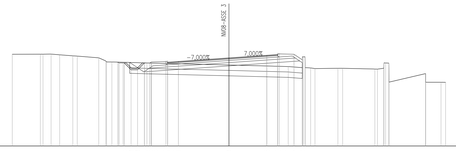

1:200

Qt. rif. 153,000

SCAVI E BONIFICHE	
STERRO	9,21 m^3
SCOTICO	1,32 m^3
BONIFICA	7,36 m^3
SCAVI TOSSO	0,90 m^3
RILEVATI	
RILEVATO	2,86 m^3
INTASAMENTO	5,203 m^3
TERRENO VEGETALE	1,01 m^3
SOVRASTRUTTURA STRADALE	
STRATO DI FONDAZIONE	9,90 m
STRATO DI BASE	9,90 m
STRATO DI BINDER	9,90 m
MISTO GRANULARE	2,29 m^3
SUPERCOMPATTATO	4,10 m^3

NV08–Asse 3
SEZIONE N°: 10
Qt. PROG.: 161,440
Progr. km: 153,376
Dist. prec.: 18,506
Dist. succ.: 20,819

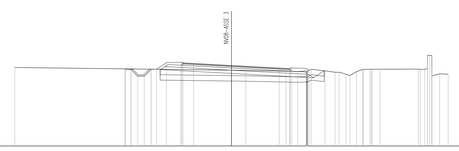

1:200

Qt. rif. 154,000



SCAVI E BONIFICHE	
STERRO	0,04 m^3
SCOTICO	0,26 m^3
BONIFICA	3,31 m^3
SCAVI TOSSO	0,06 m^3
RILEVATI	
RIEMPIMENTO	0,13 m^3
RILEVATO	1,76 m^3
INTASAMENTO	2,250 m^3
TERRENO VEGETALE	0,91 m^3
SOVRASTRUTTURA STRADALE	
STRATO DI FONDAZIONE	9,00 m
STRATO DI BINDER	9,00 m
STRATO DI BASE	9,00 m
MISTO GRANULARE	1,82 m^3
SUPERCOMPATTATO	3,25 m^3

Rotatoria 2
SEZIONE N°: 3
Qt. PROG.: 161,829
Progr. km: 51,826
Dist. prec.: 25,913
Dist. succ.: 24,353

1:200

Qt. rif. 155,000

SCAVI E BONIFICHE	
STERRO	4,35 m^3
SCOTICO	0,47 m^3
BONIFICA	5,15 m^3
SCAVI TOSSO	1,11 m^3
RILEVATI	
RILEVATO	3,80 m^3
INTASAMENTO	7,14 m^3
TERRENO VEGETALE	1,14 m^3
SOVRASTRUTTURA STRADALE	
STRATO DI FONDAZIONE	9,72 m
STRATO DI BINDER	9,72 m
STRATO DI BASE	9,72 m
MISTO GRANULARE	2,29 m^3
SUPERCOMPATTATO	5,47 m^3

NV08–Asse 3
SEZIONE N°: 7
Qt. PROG.: 161,551
Progr. km: 100,049
Dist. prec.: 15,793
Dist. succ.: 22,452



1:200

Qt. rif. 154,000

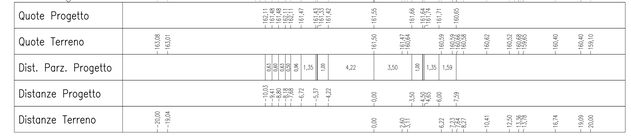

SCAVI E BONIFICHE	
STERRO	4,00 m^3
SCOTICO	0,47 m^3
BONIFICA	4,91 m^3
SCAVI TOSSO	1,11 m^3
RILEVATI	
RILEVATO	3,80 m^3
INTASAMENTO	7,14 m^3
TERRENO VEGETALE	1,14 m^3
SOVRASTRUTTURA STRADALE	
STRATO DI FONDAZIONE	9,72 m
STRATO DI BINDER	9,72 m
STRATO DI BASE	9,72 m
MISTO GRANULARE	2,29 m^3
SUPERCOMPATTATO	5,47 m^3

NV08–Asse 3
SEZIONE N°: 11
Qt. PROG.: 161,804
Progr. km: 174,190
Dist. prec.: 20,819

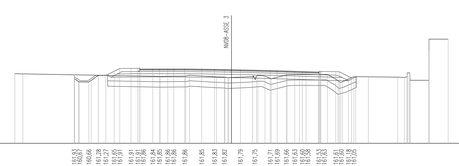

1:200

Qt. rif. 155,000



SCAVI E BONIFICHE	
SCOTICO	4,00 m^3
BONIFICA	4,00 m^3
RILEVATI	
RILEVATO	5,30 m^3
SOVRASTRUTTURA STRADALE	
STRATO DI FONDAZIONE	8,00 m
STRATO DI BINDER	8,00 m
STRATO DI BASE	8,00 m
MISTO GRANULARE	1,82 m^3
SUPERCOMPATTATO	2,45 m^3

Rotatoria 2
SEZIONE N°: 4
Qt. PROG.: 162,036
Progr. km: 76,178
Dist. prec.: 24,353
Dist. succ.: 24,353

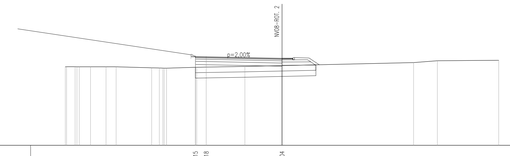

1:200

Qt. rif. 154,000



KEY-PLAN

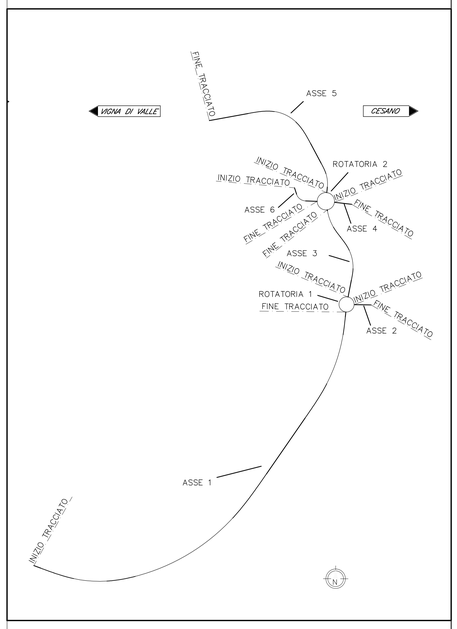

COMMITTENTE:

RFI RETE FERROVIARIA ITALIANA
GRUPPO FERROVIE DELLO STATO ITALIANE

PROGETTAZIONE:

ITALFERR
GRUPPO FERROVIE DELLO STATO ITALIANE

DIREZIONE TECNICA
U.O. INFRASTRUTTURE CENTRO

PROGETTO DEFINITIVO

RADDOPPIO LINEA FERROVIARIA ROMA–VITERBO
TRATTA CESANO–VIGNA DI VALLE

VIABILITA' STRADALE

NV08 - Viabilità alternativa PL km 30+200
Sezioni trasversali - Tav. 5/7

SCALA : 1:200

COMMESSA	LOTTO	FASE	ENTE	TIPO DOC.	OPERA/DISCIPLINA	PROGR.	REV.
NR1J	01	D	29	W9	NV0800	005	A

Revis.	Descrizione	Redatto	Data	Verificato	Data	Approvato	Data	Autorizzato/Data
A	Emissione esecutiva	F. Serrau	05-2020	F.Ciccarello	05-2020	T.Paoletti	05-2020	F. Arduini 05-2020

File: NR1J01D29W9NV0800005A

n. Elab.: 344