SEZIONE 4 – SCALA 1:200

AREE	
Scotico	15,83 m
Bonifica	7,90 mq
Scavo	2,54 mq
Fosso	7,06 mq
Rilevato	2,28 mq
Terreno vegetale	1,65 mq
Inerbimento	4,50 m
PAVIMENTAZIONE	
Usura	9,00 m
Binder	9,00 m
Base	13,5 m
MANUFATTI	
Marciapiede	1,35 m
AREE	
Strato di fondazione	7,377 mq
Strato supercompattato	4,646 mq
MANUFATTI	
Cordolo	0,060 mq
Marciapiede	2,70 m

SEZIONE N° : 4
QT. PROG. : 166,79
Progr. km : 75,00
Dist. prec. : 25,00
Dist. succ. : 25,00

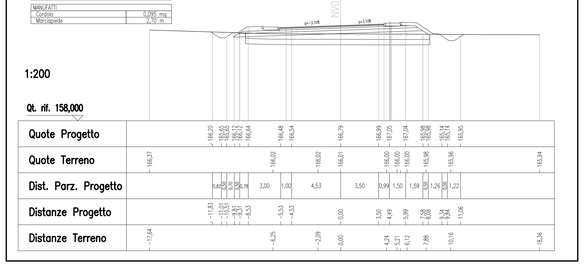

SEZIONE 5 – SCALA 1:200

AREE	
Scotico	14,46 m
Bonifica	7,23 mq
Scavo	2,41 mq
Fosso	7,49 mq
Rilevato	8,06 mq
Terreno vegetale	1,53 mq
Inerbimento	4,08 m
PAVIMENTAZIONE	
Usura	9,00 m
Binder	9,00 m
Base	13,34 m
MANUFATTI	
Marciapiede	1,35 m
AREE	
Strato di fondazione	3,051 mq
Strato supercompattato	4,879 mq
MANUFATTI	
Cordolo	0,095 mq
Marciapiede	2,70 m

SEZIONE N° : 5
QT. PROG. : 166,49
Progr. km : 100,00
Dist. prec. : 25,00
Dist. succ. : 17,04

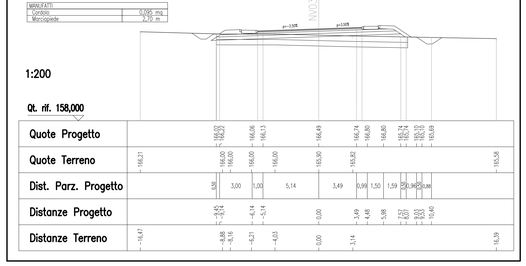

SEZIONE 6 – SCALA 1:200

AREE	
Scotico	20,29 m
Bonifica	10,14 mq
Scavo	0,05 mq
Fosso	1,12 mq
Rilevato	9,24 mq
Terreno vegetale	1,42 mq
Inerbimento	5,37 m
PAVIMENTAZIONE	
Usura	14,62 m
Binder	14,62 m
Base	17,49 m
MANUFATTI	
Marciapiede	1,35 m
AREE	
Strato di fondazione	1,868 mq
Strato supercompattato	6,027 mq
MANUFATTI	
Cordolo	0,094 mq
Marciapiede	2,70 m

SEZIONE N° : 6
QT. PROG. : 166,80
Progr. km : 117,04
Dist. prec. : 17,04

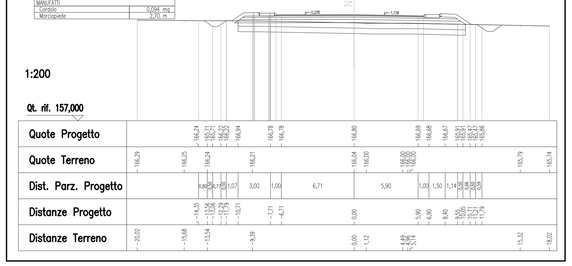

NV03- ASSE 3

SEZIONE 1 – SCALA 1:200

AREE	
Scotico	9,83 m
Scavo	1,91 mq
Fosso	5,97 mq
Rilevato	0,55 mq
Terreno vegetale	0,51 mq
Inerbimento	2,06 m
PAVIMENTAZIONE	
Usura	9,50 m
Binder	9,50 m
Base	9,50 m
AREE	
Strato di fondazione	1,455 mq
Strato supercompattato	2,334 mq
MANUFATTI	
Cordolo	0,060 mq

SEZIONE N° : 1
QT. PROG. : 171,19
Progr. km : 0,00
Dist. succ. : 25,00

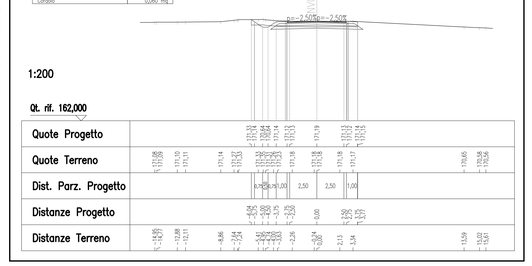

SEZIONE 2 – SCALA 1:200

AREE	
Scotico	9,82 m
Scavo	1,91 mq
Fosso	5,97 mq
Rilevato	0,54 mq
Terreno vegetale	0,52 mq
Inerbimento	2,24 m
PAVIMENTAZIONE	
Usura	9,50 m
Binder	9,50 m
Base	9,50 m
AREE	
Strato di fondazione	1,437 mq
Strato supercompattato	2,299 mq
MANUFATTI	
Cordolo	0,060 mq

SEZIONE N° : 2
QT. PROG. : 169,53
Progr. km : 25,00
Dist. prec. : 25,00
Dist. succ. : 25,00

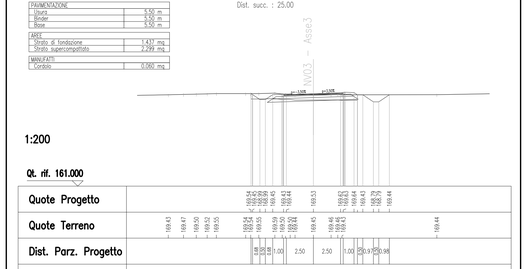

SEZIONE 3 – SCALA 1:200

AREE	
Scotico	10,01 m
Scavo	1,95 mq
Fosso	5,98 mq
Rilevato	0,59 mq
Terreno vegetale	0,49 mq
Inerbimento	2,04 m
PAVIMENTAZIONE	
Usura	9,50 m
Binder	9,50 m
Base	9,50 m
AREE	
Strato di fondazione	1,443 mq
Strato supercompattato	2,262 mq
MANUFATTI	
Cordolo	0,060 mq

SEZIONE N° : 3
QT. PROG. : 168,61
Progr. km : 50,00
Dist. prec. : 25,00
Dist. succ. : 25,00

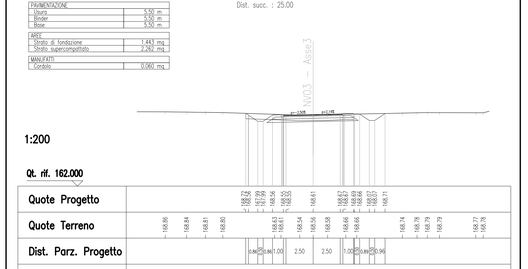

SEZIONE 4 – SCALA 1:200

AREE	
Scotico	10,66 m
Scavo	2,05 mq
Fosso	6,44 mq
Rilevato	0,64 mq
Terreno vegetale	0,66 mq
Inerbimento	2,04 m
PAVIMENTAZIONE	
Usura	9,50 m
Binder	9,50 m
Base	9,50 m
AREE	
Strato di fondazione	1,614 mq
Strato supercompattato	2,494 mq
MANUFATTI	
Cordolo	0,060 mq

SEZIONE N° : 4
QT. PROG. : 167,97
Progr. km : 75,00
Dist. prec. : 25,00
Dist. succ. : 25,00

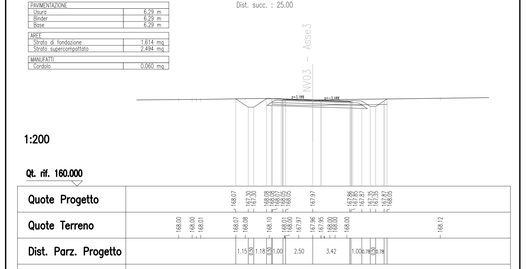

SEZIONE 5 – SCALA 1:200

AREE	
Scotico	14,29 m
Scavo	2,01 mq
Fosso	7,22 mq
Rilevato	0,58 mq
Terreno vegetale	0,56 mq
Inerbimento	2,41 m
PAVIMENTAZIONE	
Usura	9,72 m
Binder	9,72 m
Base	9,72 m
AREE	
Strato di fondazione	1,304 mq
Strato supercompattato	3,583 mq
MANUFATTI	
Cordolo	0,060 mq

SEZIONE N° : 5
QT. PROG. : 167,97
Progr. km : 100,00
Dist. prec. : 25,00
Dist. succ. : 3,83

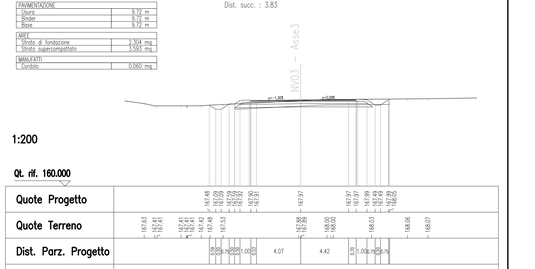

SEZIONE 6 – SCALA 1:200

AREE	
Scotico	17,68 m
Scavo	0,97 mq
Fosso	1,17 mq
Rilevato	1,66 mq
Terreno vegetale	0,44 mq
Inerbimento	2,52 m
PAVIMENTAZIONE	
Usura	13,50 m
Binder	13,50 m
Base	13,50 m
AREE	
Strato di fondazione	2,963 mq
Strato supercompattato	4,540 mq
MANUFATTI	
Cordolo	0,060 mq

SEZIONE N° : 6
QT. PROG. : 168,04
Progr. km : 103,83
Dist. prec. : 3,83



NV03- ASSE 4

SEZIONE 1 – SCALA 1:200

AREE	
Scotico	12,92 m
Scavo	4,09 mq
Terreno vegetale	1,12 mq
Inerbimento	3,19 m
PAVIMENTAZIONE	
Usura	8,00 m
Binder	8,00 m
Base	17,00 m
MANUFATTI	
Marciapiede	1,35 m
AREE	
Strato di fondazione	2,576 mq
Strato supercompattato	2,700 mq
MANUFATTI	
Cordolo	0,106 mq

SEZIONE N° : 1
QT. PROG. : 168,86
Progr. km : 0,00
Dist. succ. : 25,00



SEZIONE 2 – SCALA 1:200

AREE	
Scotico	15,01 m
Scavo	4,16 mq
Fosso	2,57 mq
Rilevato	0,74 mq
Terreno vegetale	1,00 mq
Inerbimento	2,79 m
PAVIMENTAZIONE	
Usura	8,05 m
Binder	8,05 m
Base	10,93 m
MANUFATTI	
Marciapiede	1,35 m
AREE	
Strato di fondazione	2,493 mq
Strato supercompattato	2,033 mq
MANUFATTI	
Cordolo	0,106 mq

SEZIONE N° : 2
QT. PROG. : 168,72
Progr. km : 25,00
Dist. prec. : 25,00
Dist. succ. : 25,00

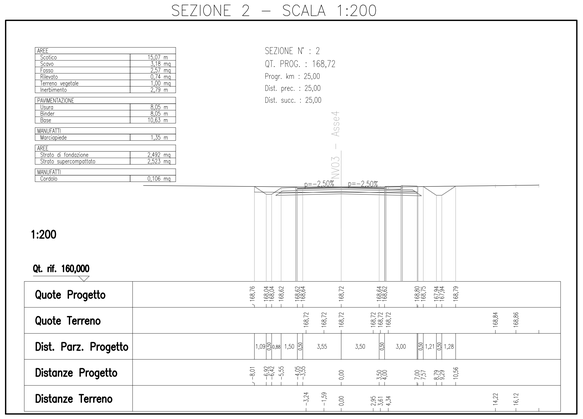

SEZIONE 3 – SCALA 1:200

AREE	
Scotico	15,58 m
Bonifica	5,23 mq
Scavo	1,85 mq
Fosso	1,65 mq
Rilevato	1,24 mq
Terreno vegetale	1,14 mq
Inerbimento	4,30 m
PAVIMENTAZIONE	
Usura	8,25 m
Binder	8,25 m
Base	11,00 m
MANUFATTI	
Marciapiede	1,35 m
AREE	
Strato di fondazione	2,561 mq
Strato supercompattato	2,617 mq
MANUFATTI	
Cordolo	0,106 mq

SEZIONE N° : 3
QT. PROG. : 168,45
Progr. km : 50,00
Dist. prec. : 25,00
Dist. succ. : 25,00

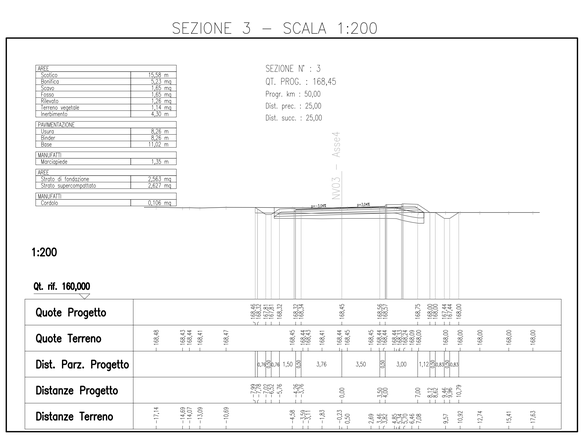

SEZIONE 4 – SCALA 1:200

AREE	
Scotico	21,14 m
Bonifica	7,84 mq
Scavo	1,82 mq
Fosso	1,76 mq
Rilevato	0,96 mq
Terreno vegetale	1,06 mq
Inerbimento	3,52 m
PAVIMENTAZIONE	
Usura	11,27 m
Binder	13,51 m
Base	16,10 m
MANUFATTI	
Marciapiede	1,35 m
AREE	
Strato di fondazione	3,561 mq
Strato supercompattato	1,650 mq
MANUFATTI	
Cordolo	0,106 mq

SEZIONE N° : 4
QT. PROG. : 168,26
Progr. km : 75,00
Dist. prec. : 25,00
Dist. succ. : 1,76



SEZIONE 5 – SCALA 1:200

AREE	
Scotico	19,90 m
Bonifica	8,99 mq
Scavo	1,01 mq
Fosso	1,25 mq
Rilevato	0,93 mq
Terreno vegetale	1,14 mq
Inerbimento	3,55 m
PAVIMENTAZIONE	
Usura	14,69 m
Binder	14,69 m
Base	17,59 m
MANUFATTI	
Marciapiede	1,35 m
AREE	
Strato di fondazione	3,816 mq
Strato supercompattato	3,934 mq
MANUFATTI	
Cordolo	0,106 mq

SEZIONE N° : 5
QT. PROG. : 168,29
Progr. km : 76,76
Dist. prec. : 1,76



COMMITTENTE: RFI RETE FERROVIARIA ITALIANA – GRUPPO FERROVIE DELLO STATO ITALIANE

PROGETTAZIONE: ITALFERR – GRUPPO FERROVIE DELLO STATO ITALIANE

DIREZIONE TECNICA
U.O. INFRASTRUTTURE CENTRO

PROGETTO DEFINITIVO

RADDOPPIO LINEA FERROVIARIA ROMA-VITERBO
TRATTA CESANO-VIGNA DI VALLE

VIABILITA' - NV03 ADEGUAMENTO VIABILITA' ESISTENTE KM 30+940
NV03 - Asse 1,2,3,4,5,6,7,8,Rotatoria 1,2 - Sezioni 3/6

SCALA : 1:200

COMMESSA	LOTTO	FASE	ENTE	TIPO DOC.	OPERA/DISCIPLINA	PROGR.	REV.
NR1J	01	D	29	W9	NV0300	003	B

Revis.	Descrizione	Redatto	Data	Verificato	Data	Approvato	Data	Autorizzato/Data
A	Emissione esecutiva	F. Serrau	10-2018	F. Ciccarello	10-2018	T.Paoletti	10-2018	F. Fiorini 06-2020
B	Emissione esecutiva	F. Ciccarello	06-2020	F. Ciccarello	06-2020	T.Paoletti	06-2020	

File: NR1J01D29W9NV0300003B

n. Elab.: 352