NV04- ASSE 2

SEZIONE 1 – SCALA 1:200

AREE	
Scotico	15,60 m
Bonifica	3,51 mq
Scavo	1,19 mq
Fosso	0,66 mq
Rilevato	1,19 mq
Terreno vegetale	0,24 mq
Inerbimento	0,99 m

PAVIMENTAZIONE	
Usura	8,50 m
Binder	8,50 m
Base	8,50 m
Fondazione	7,96 mq
Strato supercompattato	7,94 mq

MANUFATTI	
Cordolo	0,060 mq

SEZIONE N° : 1
QT. PROG. : 219,59
Progr. km : 0,00
Dist. succ. : 25,00

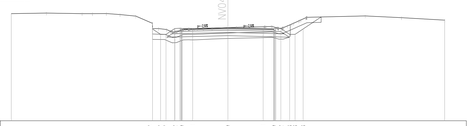

1:200

Qt. rif. 211,000



SEZIONE 2 – SCALA 1:200

AREE	
Scotico	14,90 m
Bonifica	5,06 mq
Scavo	2,51 mq
Fosso	0,10 mq
Rilevato	1,26 mq
Terreno vegetale	0,50 mq
Inerbimento	1,99 m

PAVIMENTAZIONE	
Usura	8,63 m
Binder	8,63 m
Base	8,63 m
Fondazione	7,26 mq
Strato supercompattato	3,10 mq

MANUFATTI	
Cordolo	0,060 mq

SEZIONE N° : 2
QT. PROG. : 219,06
Progr. km : 25,00
Dist. prec. : 25,00
Dist. succ. : 25,00

1:200

Qt. rif. 212,000



SEZIONE 3 – SCALA 1:200

AREE	
Scotico	13,77 m
Bonifica	4,87 mq
Scavo	2,04 mq
Fosso	0,84 mq
Rilevato	0,52 mq
Terreno vegetale	1,16 mq
Inerbimento	3,16 m

PAVIMENTAZIONE	
Usura	10,05 m
Binder	10,05 m
Base	10,05 m
Fondazione	2,53 mq
Strato supercompattato	4,03 mq

MANUFATTI	
Cordolo	0,060 mq

SEZIONE N° : 3
QT. PROG. : 218,73
Progr. km : 50,00
Dist. prec. : 25,00
Dist. succ. : 15,72

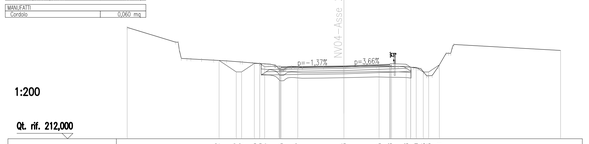

1:200

Qt. rif. 212,000



SEZIONE 4 – SCALA 1:200

AREE	
Scotico	21,68 m
Bonifica	8,05 mq
Scavo	1,58 mq
Fosso	1,04 mq
Rilevato	6,67 mq
Terreno vegetale	2,65 mq
Inerbimento	1,98 m

PAVIMENTAZIONE	
Usura	15,59 m
Binder	15,59 m
Base	15,59 m
Fondazione	5,71 mq
Strato supercompattato	5,70 mq

MANUFATTI	
Cordolo	0,060 mq

SEZIONE N° : 4
QT. PROG. : 219,00
Progr. km : 65,72
Dist. prec. : 15,72
Dist. succ. : 0,01

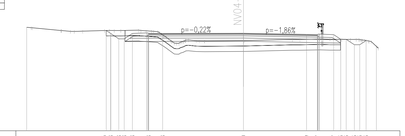

1:200

Qt. rif. 210,000



NV04- ASSE 3

SEZIONE 1 – SCALA 1:200

AREE	
Scotico	17,47 m
Bonifica	5,51 mq
Scavo	2,29 mq
Fosso	0,26 mq
Rilevato	0,15 mq
Terreno vegetale	1,15 mq
Inerbimento	1,60 m

PAVIMENTAZIONE	
Usura	8,50 m
Binder	8,50 m
Base	8,50 m
Fondazione	2,61 mq
Strato supercompattato	1,52 mq

MANUFATTI	
Cordolo	0,060 mq

SEZIONE N° : 1
QT. PROG. : 217,16
Progr. km : 0,00
Dist. succ. : 25,00

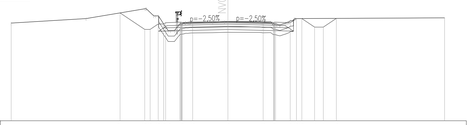

1:200

Qt. rif. 208,000

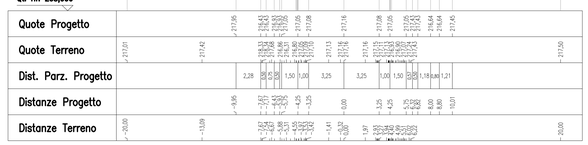

SEZIONE 2 – SCALA 1:200

AREE	
Scotico	11,76 m
Bonifica	4,15 mq
Scavo	0,52 mq
Fosso	0,30 mq
Rilevato	0,50 mq
Terreno vegetale	0,95 mq
Inerbimento	0,92 m

PAVIMENTAZIONE	
Usura	8,55 m
Binder	8,55 m
Base	8,55 m
Fondazione	5,30 mq
Strato supercompattato	3,59 mq

MANUFATTI	
Cordolo	0,060 mq

SEZIONE N° : 2
QT. PROG. : 217,82
Progr. km : 25,00
Dist. prec. : 25,00
Dist. succ. : 25,00

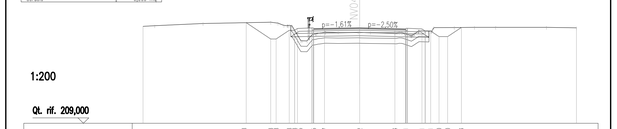

1:200

Qt. rif. 209,000



SEZIONE 3 – SCALA 1:200

AREE	
Scavo	0,35 mq
Fosso	0,00 mq
Rilevato	1,41 mq
Terreno vegetale	1,52 mq
Inerbimento	5,22 m

PAVIMENTAZIONE	
Usura	9,35 m
Binder	9,35 m
Base	9,35 m
Fondazione	5,95 mq
Strato supercompattato	5,95 mq

MANUFATTI	
Cordolo	0,060 mq

SEZIONE N° : 3
QT. PROG. : 218,57
Progr. km : 50,00
Dist. prec. : 25,00
Dist. succ. : 17,89



1:200

Qt. rif. 210,000



SEZIONE 4 – SCALA 1:200

AREE	
Fosso	0,89 mq
Rilevato	6,29 mq
Terreno vegetale	5,71 mq
Inerbimento	5,81 m

PAVIMENTAZIONE	
Usura	15,01 m
Binder	15,00 m
Base	15,00 m
Fondazione	6,59 mq
Strato supercompattato	5,84 mq

MANUFATTI	
Cordolo	0,060 mq

SEZIONE N° : 4
QT. PROG. : 219,00
Progr. km : 67,89
Dist. prec. : 17,89
Dist. succ. : 0,01

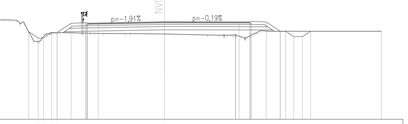

1:200

Qt. rif. 210,000



NV04- ASSE 4

SEZIONE 1 – SCALA 1:200

AREE	
Scotico	10,46 m
Scavo	1,81 mq
Rilevato	0,71 mq
Terreno vegetale	0,45 mq
Inerbimento	1,90 m

PAVIMENTAZIONE	
Usura	6,00 m
Binder	6,00 m
Base	6,00 m
Fondazione	1,54 mq
Strato supercompattato	1,47 mq

MANUFATTI	
Cordolo	0,060 mq

SEZIONE N° : 1
QT. PROG. : 219,47
Progr. km : 0,00
Dist. succ. : 25,00

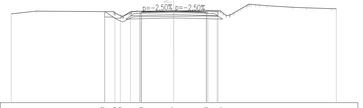

1:200

Qt. rif. 211,000



SEZIONE 2 – SCALA 1:200

AREE	
Scotico	9,18 m
Bonifica	4,57 mq
Scavo	0,96 mq
Rilevato	5,87 mq
Terreno vegetale	0,92 mq
Inerbimento	4,13 m

PAVIMENTAZIONE	
Usura	6,00 m
Binder	6,00 m
Base	6,00 m
Fondazione	1,54 mq
Strato supercompattato	2,54 mq

MANUFATTI	
Cordolo	0,060 mq

SEZIONE N° : 2
QT. PROG. : 220,14
Progr. km : 25,00
Dist. prec. : 25,00
Dist. succ. : 21,29

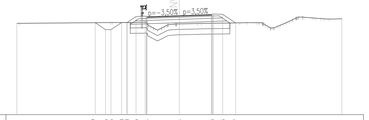

1:200

Qt. rif. 211,000



SEZIONE 3 – SCALA 1:200

AREE	
Scotico	13,22 m
Bonifica	6,60 mq
Scavo	0,49 mq
Rilevato	24,17 mq
Terreno vegetale	2,43 mq
Inerbimento	9,16 m

PAVIMENTAZIONE	
Usura	6,61 m
Binder	6,61 m
Base	6,61 m
Fondazione	1,54 mq
Strato supercompattato	2,54 mq

MANUFATTI	
Cordolo	0,060 mq

SEZIONE N° : 3
QT. PROG. : 221,46
Progr. km : 46,29
Dist. prec. : 21,29
Dist. succ. : 3,71

1:200

Qt. rif. 212,000



SEZIONE 4 – SCALA 1:200

AREE	
Scotico	14,38 m
Bonifica	7,19 mq
Scavo	0,42 mq
Rilevato	25,17 mq
Terreno vegetale	2,56 mq
Inerbimento	9,64 m

PAVIMENTAZIONE	
Usura	7,01 m
Binder	7,01 m
Base	7,01 m
Fondazione	1,76 mq
Strato supercompattato	2,88 mq

MANUFATTI	
Cordolo	0,060 mq

SEZIONE N° : 4
QT. PROG. : 221,60
Progr. km : 50,00
Dist. prec. : 3,71
Dist. succ. : 10,08

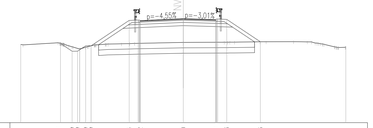

1:200

Qt. rif. 212,000



NV04- ASSE 5

SEZIONE 1 – SCALA 1:200

AREE	
Scotico	8,54 m
Scavo	1,61 mq
Fosso	1,51 mq
Rilevato	0,22 mq
Terreno vegetale	0,30 mq
Inerbimento	2,33 m

PAVIMENTAZIONE	
Usura	6,00 m
Binder	6,00 m
Base	6,00 m
Fondazione	1,58 mq
Strato supercompattato	1,07 mq

MANUFATTI	
Cordolo	0,068 mq

SEZIONE N° : 1
QT. PROG. : 224,82
Progr. km : 0,00
Dist. succ. : 25,00

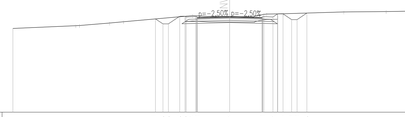

1:200

Qt. rif. 216,000



SEZIONE 2 – SCALA 1:200

AREE	
Scotico	8,93 m
Bonifica	4,46 mq
Fosso	1,30 mq
Rilevato	6,31 mq
Terreno vegetale	0,80 mq
Inerbimento	4,01 m

PAVIMENTAZIONE	
Usura	6,00 m
Binder	6,00 m
Base	6,00 m
Fondazione	1,57 mq
Strato supercompattato	1,69 mq

MANUFATTI	
Cordolo	0,068 mq

SEZIONE N° : 2
QT. PROG. : 222,85
Progr. km : 25,00
Dist. prec. : 25,00
Dist. succ. : 25,00

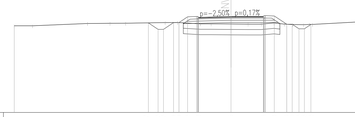

1:200

Qt. rif. 214,000



SEZIONE 3 – SCALA 1:200

AREE	
Scotico	8,71 m
Bonifica	4,35 mq
Fosso	1,08 mq
Rilevato	7,81 mq
Terreno vegetale	0,01 mq
Inerbimento	3,10 m

PAVIMENTAZIONE	
Usura	6,00 m
Binder	6,00 m
Base	6,00 m
Fondazione	1,56 mq
Strato supercompattato	1,68 mq

MANUFATTI	
Cordolo	0,068 mq

SEZIONE N° : 3
QT. PROG. : 220,92
Progr. km : 50,00
Dist. prec. : 25,00
Dist. succ. : 25,00

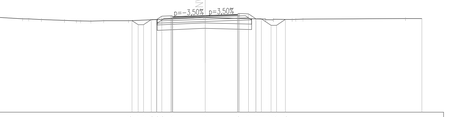

1:200

Qt. rif. 212,000



COMMITTENTE:

RFI RETE FERROVIARIA ITALIANA
GRUPPO FERROVIE DELLO STATO ITALIANE

PROGETTAZIONE:

ITALFERR
GRUPPO FERROVIE DELLO STATO ITALIANE

DIREZIONE TECNICA
U.O. INFRASTRUTTURE CENTRO

PROGETTO DEFINITIVO

RADDOPPIO LINEA FERROVIARIA ROMA-VITERBO
TRATTA CESANO-VIGNA DI VALLE

VIABILITA' - NV04 - ADEGUAMENTO VIABILITA' ESISTENTE KM 35+050
NV04 - Asse 1,2,3,4,5, Rotatoria 1 - Sezioni 4/5

SCALA : 1:200

COMMESSA	LOTTO	FASE	ENTE	TIPO DOC.	OPERA/DISCIPLINA	PROGR.	REV.
NR1J	01	D	29	W9	NV0400	004	A

Revis.	Descrizione	Redatto	Data	Verificato	Data	Approvato	Data	Autorizzato	Data
A	Emissione esecutiva	F. Serrau	10-2018	F. Ciccarello	10-2018	T. Paoletti	10-2018	F. Ferrari	

ITALFERR S.p.A.
Direzione Progettazione
Direzione Tecnica
Dott. Ing. Fabio Ferrari
Ordine degli Ingegneri di Roma n. 23.000

File: NR1J01D29W9NV0400004A

n. Elab.: 362