NV05- ASSE 1

SEZIONE 1 – SCALA 1:200

SEZIONE N° : 1
QT. PROG. : 252,20
Progr. km : 0,00
Dist. succ. : 25,00

SCAVI E BONIFICHE	
Scotico	22,98 m
Scavo	20,83 mq
Fosso	2,79 mq
RILEVATI	
Rilevato	0,37 mq
Terreno vegetale	2,71 m
PAVIMENTAZIONE	
Usura	14,20 m
Binder	14,20 m
Base	14,20 m
Strato di fondazione	3,191 mq
Strato di supercompattato	3,015 mq
MANUFATTI	
Cordolo	0,086 mq

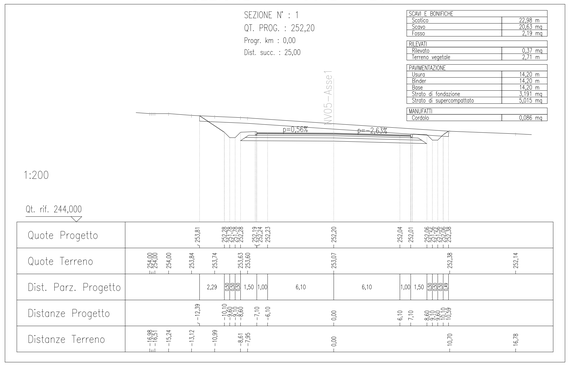

SEZIONE 2 – SCALA 1:200

SEZIONE N° : 2
QT. PROG. : 252,25
Progr. km : 25,00
Dist. prec. : 25,00
Dist. succ. : 25,00

SCAVI E BONIFICHE	
Scotico	18,48 m
Scavo	16,74 mq
Fosso	2,74 mq
RILEVATI	
Rilevato	0,38 mq
Terreno vegetale	2,66 m
PAVIMENTAZIONE	
Usura	9,00 m
Binder	9,00 m
Base	9,00 m
Strato di fondazione	2,140 mq
Strato di supercompattato	3,444 mq
MANUFATTI	
Cordolo	0,086 mq

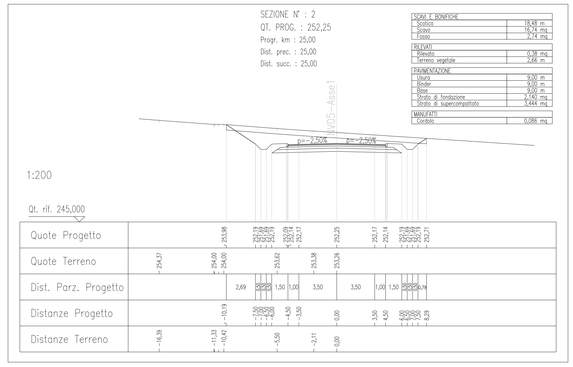

SEZIONE 3 – SCALA 1:200

SEZIONE N° : 3
QT. PROG. : 253,00
Progr. km : 50,00
Dist. prec. : 25,00
Dist. succ. : 25,00

SCAVI E BONIFICHE	
Scotico	16,27 m
Bonifica	2,79 mq
Scavo	5,42 mq
Fosso	1,39 mq
RILEVATI	
Rilevato	0,55 mq
Terreno vegetale	3,55 m
PAVIMENTAZIONE	
Usura	9,37 m
Binder	9,37 m
Base	9,37 m
Strato di fondazione	1,968 mq
Strato di supercompattato	3,284 mq
MANUFATTI	
Cordolo	0,086 mq

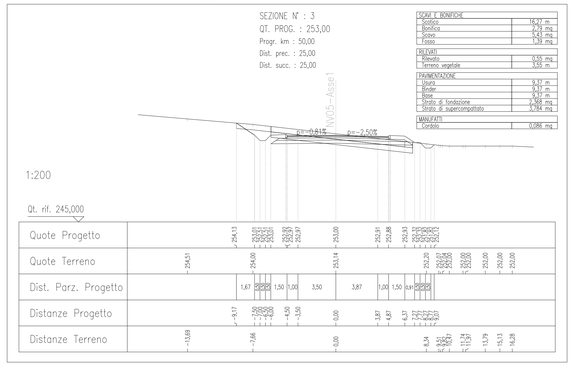

SEZIONE 4 – SCALA 1:200

SEZIONE N° : 4
QT. PROG. : 253,70
Progr. km : 75,00
Dist. prec. : 25,00
Dist. succ. : 25,00

SCAVI E BONIFICHE	
Scotico	16,11 m
Bonifica	2,83 mq
Scavo	4,94 mq
Fosso	0,86 mq
RILEVATI	
Rilevato	0,45 mq
Terreno vegetale	3,57 m
PAVIMENTAZIONE	
Usura	9,90 m
Binder	9,90 m
Base	9,90 m
Strato di fondazione	2,487 mq
Strato di supercompattato	3,957 mq
MANUFATTI	
Cordolo	0,086 mq

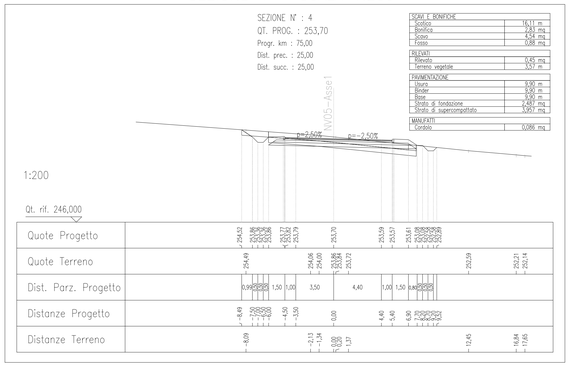

SEZIONE 5 – SCALA 1:200

SEZIONE N° : 5
QT. PROG. : 253,47
Progr. km : 100,00
Dist. prec. : 25,00
Dist. succ. : 25,00

SCAVI E BONIFICHE	
Scotico	16,99 m
Scavo	5,74 mq
Fosso	0,89 mq
RILEVATI	
Rilevato	0,40 mq
Terreno vegetale	2,72 m
PAVIMENTAZIONE	
Usura	9,71 m
Binder	9,71 m
Base	9,71 m
Strato di fondazione	2,299 mq
Strato di supercompattato	3,675 mq
MANUFATTI	
Cordolo	0,086 mq

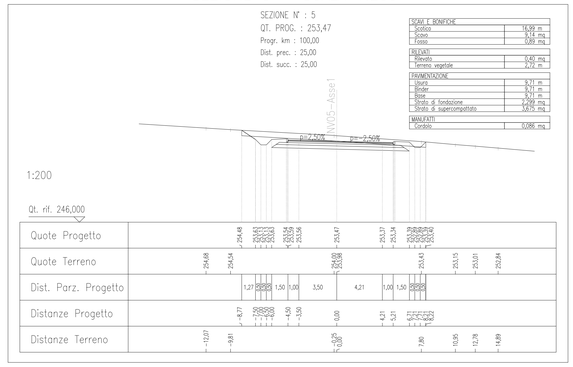

SEZIONE 6 – SCALA 1:200

SEZIONE N° : 6
QT. PROG. : 252,54
Progr. km : 125,00
Dist. prec. : 25,00
Dist. succ. : 3,55

SCAVI E BONIFICHE	
Scotico	25,00 m
Bonifica	4,54 mq
Scavo	12,03 mq
Fosso	1,51 mq
RILEVATI	
Rilevato	0,46 mq
Terreno vegetale	3,06 m
PAVIMENTAZIONE	
Usura	18,15 m
Binder	18,15 m
Base	18,15 m
Strato di fondazione	4,118 mq
Strato di supercompattato	6,080 mq
MANUFATTI	
Cordolo	0,086 mq

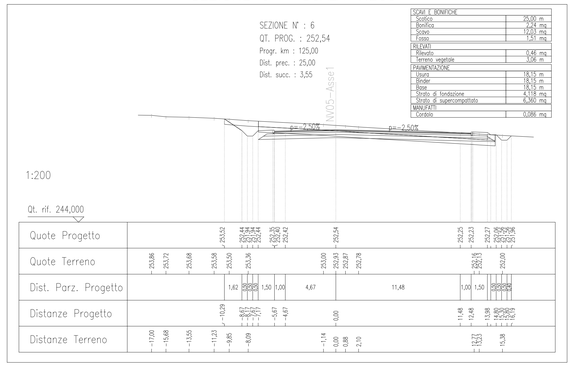

NV05- ASSE 2

SEZIONE 7 – SCALA 1:200

SEZIONE N° : 7
QT. PROG. : 252,50
Progr. km : 128,55
Dist. prec. : 3,55

SCAVI E BONIFICHE	
Scotico	32,06 m
Scavo	10,66 mq
Fosso	0,95 mq
RILEVATI	
Rilevato	0,30 mq
Terreno vegetale	2,71 m
PAVIMENTAZIONE	
Usura	26,77 m
Binder	26,26 m
Base	26,26 m
Strato di fondazione	5,229 mq
Strato di supercompattato	8,712 mq
MANUFATTI	
Cordolo	0,086 mq

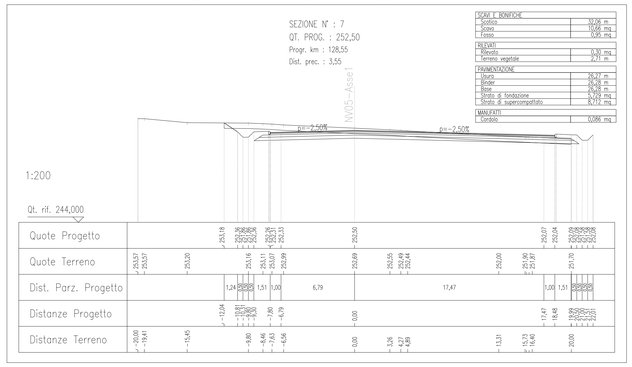

SEZIONE 1 – SCALA 1:200

SEZIONE N° : 1
QT. PROG. : 255,35
Progr. km : 0,00
Dist. succ. : 25,00

SCAVI E BONIFICHE	
Scotico	13,44 m
Bonifica	1,15 mq
Scavo	4,58 mq
Fosso	2,91 mq
RILEVATI	
Rilevato	1,02 mq
Terreno vegetale	2,84 m
PAVIMENTAZIONE	
Usura	9,00 m
Binder	9,00 m
Base	9,00 m
Strato di fondazione	2,411 mq
Strato di supercompattato	3,870 mq
MANUFATTI	
Cordolo	0,086 mq

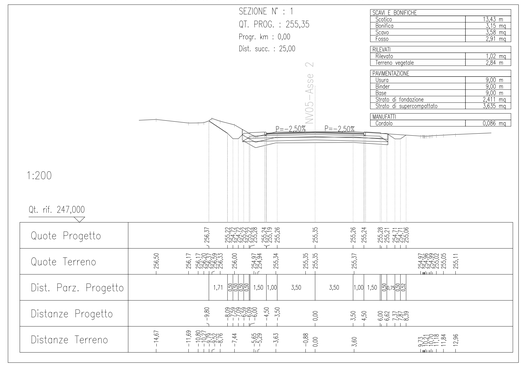

SEZIONE 2 – SCALA 1:200

SEZIONE N° : 2
QT. PROG. : 254,65
Progr. km : 25,00
Dist. prec. : 25,00
Dist. succ. : 25,00

SCAVI E BONIFICHE	
Scotico	13,02 m
Bonifica	1,31 mq
Scavo	4,47 mq
Fosso	5,66 mq
RILEVATI	
Rilevato	0,68 mq
Terreno vegetale	2,74 m
PAVIMENTAZIONE	
Usura	9,07 m
Binder	9,07 m
Base	9,07 m
Strato di fondazione	2,140 mq
Strato di supercompattato	3,413 mq
MANUFATTI	
Cordolo	0,086 mq

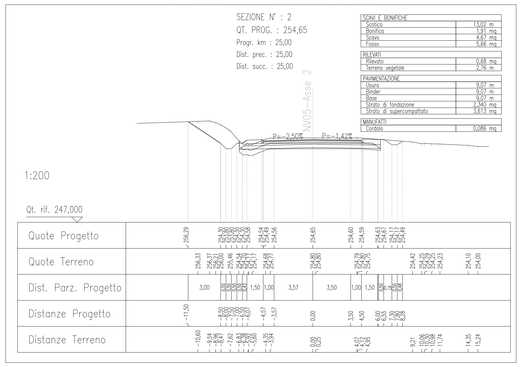

SEZIONE 3 – SCALA 1:200

SEZIONE N° : 3
QT. PROG. : 253,65
Progr. km : 50,00
Dist. prec. : 25,00
Dist. succ. : 25,00

SCAVI E BONIFICHE	
Scotico	19,48 m
Scavo	8,12 mq
Fosso	0,95 mq
RILEVATI	
Rilevato	1,48 mq
Terreno vegetale	2,71 m
PAVIMENTAZIONE	
Usura	9,21 m
Binder	9,21 m
Base	9,21 m
Strato di fondazione	3,198 mq
Strato di supercompattato	3,513 mq
MANUFATTI	
Cordolo	0,086 mq

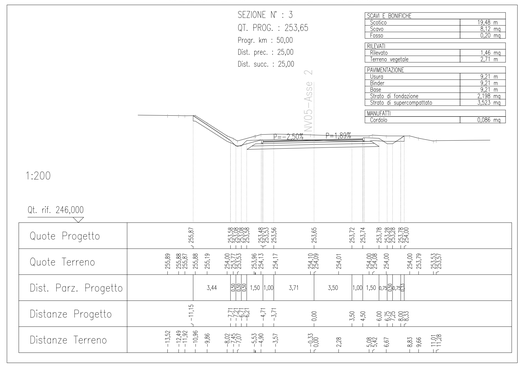

SEZIONE 4 – SCALA 1:200

SEZIONE N° : 4
QT. PROG. : 252,69
Progr. km : 75,00
Dist. prec. : 25,00
Dist. succ. : 20,60

SCAVI E BONIFICHE	
Scotico	16,14 m
Scavo	9,10 mq
Fosso	0,85 mq
RILEVATI	
Rilevato	0,99 mq
Terreno vegetale	2,70 m
PAVIMENTAZIONE	
Usura	9,24 m
Binder	9,24 m
Base	9,24 m
Strato di fondazione	3,217 mq
Strato di supercompattato	3,542 mq
MANUFATTI	
Cordolo	0,086 mq

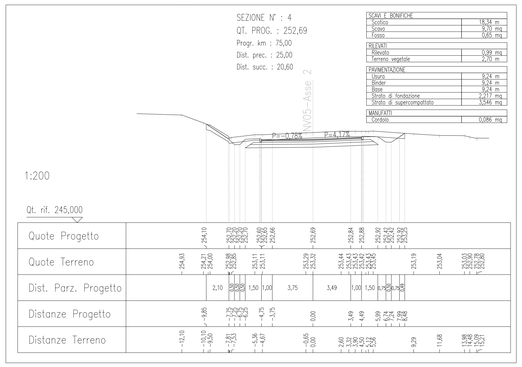

SEZIONE 5 – SCALA 1:200

SEZIONE N° : 5
QT. PROG. : 252,72
Progr. km : 95,60
Dist. prec. : 20,60

SCAVI E BONIFICHE	
Scotico	18,33 m
Bonifica	4,66 mq
Scavo	7,66 mq
Fosso	3,14 mq
RILEVATI	
Rilevato	0,51 mq
Terreno vegetale	2,72 m
PAVIMENTAZIONE	
Usura	14,16 m
Binder	14,16 m
Base	14,16 m
Strato di fondazione	4,012 mq
Strato di supercompattato	5,014 mq
MANUFATTI	
Cordolo	0,086 mq

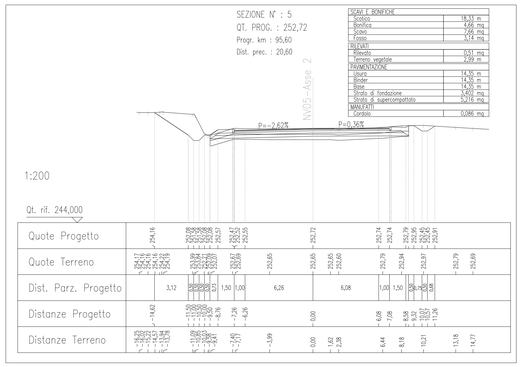

COMMITTENTE:

RFI RETE FERROVIARIA ITALIANA
GRUPPO FERROVIE DELLO STATO ITALIANE

PROGETTAZIONE:

ITALFERR
GRUPPO FERROVIE DELLO STATO ITALIANE

DIREZIONE TECNICA
U.O. INFRASTRUTTURE CENTRO

PROGETTO DEFINITIVO

RADDOPPIO LINEA FERROVIARIA ROMA-VITERBO
TRATTA CESANO-VIGNA DI VALLE

VIABILITA' - NV05 VIAVILITA' DI ACCESSO ALLA STAZIONE DI VIGNA DI VALLE
NV05 - Asse 1, 2,3,4, Rotatoria 1 - Sezioni 1/3

SCALA : 1:200

COMMESSA	LOTTO	FASE	ENTE	TIPO DOC.	OPERA/DISCIPLINA	PROGR.	REV.
NR1J	01	D	29	W9	NV0500	001	A

Revis.	Descrizione	Redatto	Data	Verificato	Data	Approvato	Data	Autorizzato Data
A	Emissione	F. Serrau	10-2018	F. Ciccarello	10-2018	T. Paoletti	10-2018	ITALFERR S.p.A. Direzione Tecnica Dott. Ing. Stefano Ciarlanti Ordine degli Ingegneri di Roma n. 18000

File: NR1J01D29W9NV0500001A

n. Elab.: 367