Dettaglio 1 - Andamento traversa in rettifilo ed in curva

scala 1:20

Sezione tipo a doppio binario in trincea - H_{tr}<6,00 m

scala 1:50

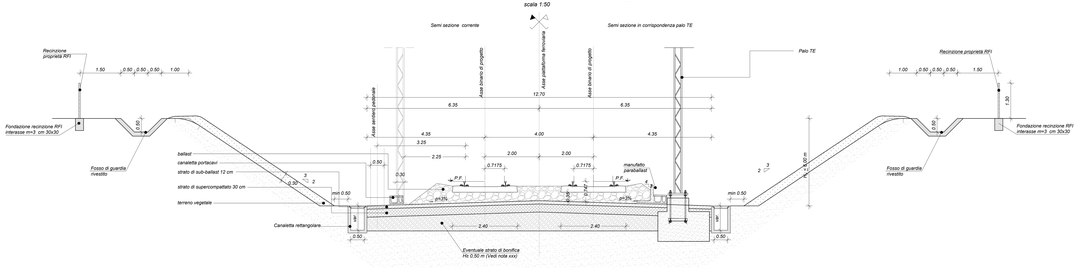

Sezione tipo a doppio binario in trincea
Sezione in curva

scala 1:50

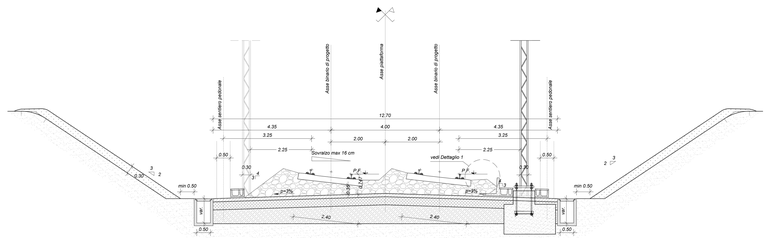

Pianta per sezione tipo a doppio binario in trincea - H_{tr}<6,00 m

scala 1:50

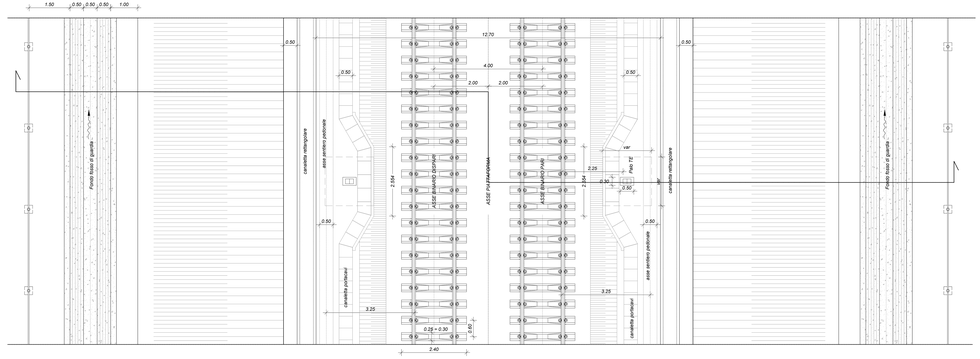

NOTE

- Per le norme e le caratteristiche non espressamente richiamate nel presente elaborato,si fa riferimento al Cap. Costr. DD.CC. e relative deroghe.

CARATTERISTICHE MATERIALI DA RILEVATO/TRINCEA

1.RINTERRO
Il rinterro dovrà essere eseguito utilizzando i seguenti materiali (riferimento alla classificazione delle terre della norma UNI 11531-1/2014):
- A1, A2, A3, A4 (materiale scelto);
- A1, A2, A3, A4 (provenienti dagli scavi).
Il materiale dovrà essere messo in opera a strati di spessore non superiore a 50 cm (materiale scelto); per il materiale dei gruppi A2 ed A4 gli strati dovranno avere spessore non superiore a 30 cm (materiale scelto).
E' possibile utilizzare il trattamento con calce, qualora ritenuto economicamente conveniente, nel caso in cui le terre provenienti dagli scavi non raggiungano valori di portanza adeguati. Le operazioni di posa in opera e compattazione non dovranno essere eseguite quando le condizioni ambientali (pioggia, neve, gelo) siano tali da pregiudicare la qualità dello stesso. l'Appaltore dovrà provvedere ai necessari emungimenti per mantenere costantemente asciutto lo zona di scavo da bonificare fino ad ultimazione dell'intivito stesso; per il rinterro dovrà essere utilizzato materiale selezionato opportunemente esclusivamente ai gruppi A1, A2-4 ed A3 (UNI 11531-1/2014).
2.SCOTICO
Prima della formazione del rilevato, il terreno al piede del piano campagna, sarà scoticato per uno spessore di 30 cm circa, in modo da rimuovere la parte più ricca di vegetale. Successivamente anche all'eventuale bonifica (vedi p.to 3), dovrà essere preparato il piano di posa; quest'ultimo dovrà essere costipato mediante rullatura in modo da ottenere una densità secca non inferiore al 95% della densità massima, ottenuta per quelle terre, con la prova di costipamento AASHTO modificata (UNI-EN 13286-2).
Dopo la compattazione, il valore del modulo di deformazione Md del terreno, misurato mediante prove di carico su piastra, non dovrà essere inferiore a 20 MPa.
Le superfici dei singoli strati sarà sagomata a "schiena d'asino" secondo le pendenze di progetto.
3.BONIFICA DEL TERRENO
La bonifica del terreno dovrà essere eseguita ogni qualvolta nel corso dei lavori si dovessero trovare delle zone di terreno non idoneo e/o comunque non conforme alle specifiche di progetto.
La sostituzione del terreno dovrà essere eseguita secondo quanto riportato al p.to 1. Dopo la compattazione, il valore del modulo di deformazione Md del terreno, ottenuto da prove su piastra, dovrà essere non inferiore a 20 MPa. Dopo il costipamento lo strato in oggetto dovrà presentare una densità secca non inferiore al 95% della densità massima, ottenuta per quelle terre, con la prova di costipamento AASHTO modificata.
4.RECINZIONE
Al piede del rilevato di rilevato, o strato anticapillare, posto al di sopra del piano di posa, dovrà avere uno spessore di 50 cm (materiale compattato) e dovrà essere costituito da materiali con funzione anticapillare, ovvero da pietrischetto con dimensioni comprese tra 2 e 25 mm avente le seguenti caratteristiche granulometriche (UNI 11531-1/2014):

	passante
- dim.granuli	
25mm	100%
2mm	≤15%
0,063mm	≤7%

- equivalente in sabbia ≥70
- resistenza alla frammentazione LA ≤35%

Le superfici dei singoli strati sarà sagomata a "schiena d'asino" secondo le pendenze di progetto. Dopo la compattazione, il valore del modulo di deformazione Md del terreno, ottenuto da prove su piastra, dovrà essere non inferiore a 20 MPa.
Lo strato dell'anticapillare sarà avvolto da un telo di geotessile non tessuto in polipropilene, non rigenerato, cucitonito meccanicamente mediante ago-pulsatura, esente da trattamento chimici o termici con peso non inferiore a 400 g/mq, valore della resistenza media a trazione in ciascuna direzione non inferiore a 24 kN/m, resistenza al punzonamento statico (CBR) non inferiore a 4,00 kN, apertura caratteristica dei pori non superiore a 80µm (Tipo-in inferiore a 2).
5.CORPO DEL RILEVATO
Nella formazione del corpo del rilevato dovranno essere innanzitutto impiegate le terre provenienti da scavi di sbancamento e di fondazione appartenenti ai gruppi A1, A2-4, A2-5, A2-6, A2-7, A3 e A4 di cui alla norma UNI 11531-1/2014, ed inoltre terre provenienti da cave di prestito appartenenti agli stessi gruppi. E' possibile utilizzare il trattamento con calce, qualora ritenuto economicamente conveniente, nel caso in cui le terre provenienti dagli scavi non raggiungano valori di portanza adeguati.
Le operazioni di posa in opera e compattazione del rilevato dovrà essere stesa in strati di spessore non superiore a 50 cm (materiale scelto); per le terre dei gruppi A1, A2-4, e non superiore a 30 cm (materiale scelto); per i materiali dei gruppi A2-5, A2-6, A2-7, A3 ed A4. Prima di porre in opera un altro strato, il precedente dovrà essere costipato in modo da raggiungere in ogni punto un valore di densità secca almeno pari al 95% della densità massima ottenuta per quelle terre con la prova di costipamento AASHTO modificata (UNI-EN 13286-2).
Dopo la compattazione del corpo del rilevato, il valore del modulo di deformazione mediante prove di carico su piastra, secondo CNR-BU n°146, dovrà risultare non inferiore a 20 MPa per le zone di rilevato a distanza inferiore a 1,00 m dai bordi dello stesso e a 40 MPa per la restante zona centrale.
Le superficie dei singoli strati sarà sagomata a "schiena d'asino" secondo le pendenze di progetto.
6.SUPERCOMPATTO
Lo scopo è quello di realizzare il piano di posa del sub-ballast, sia in rilevato che in trincea, cioè realizzare mediante formazione di uno strato di terra compattato di spessore non inferiore a 30 cm (spessore finito) con terre di categoria A1, A2-4 e A3 (classificazione UNI 11531-1/2014). Le operazioni di posa in opera e compattazione non dovranno essere eseguite quando le condizioni ambientali (pioggia, neve, gelo) siano tali da pregiudicare la qualità dello stesso. Dopo il costipamento, in ogni punto la densità secca dovrà essere inferiore al 98% della massima, ottenuta per quella terra, con la prova di costipamento AASHTO modificata. Inoltre, il modulo di deformazione Md non dovrà essere inferiore ad 80 MPa. Le superficie di questo strato sarà sagomata a "schiena d'asino" con pendenza del 4%.
7.SUB-BALLAST
La realizzazione dello strato di sub-ballast è eseguita con conglomerato bituminoso avente spessore finito pari 0,12 m e modulo di deformazione Md misurato con prove di carico su piastra non inferiore a 200 MPa. Lo superficie del sub-ballast sarà sagomata a "schiena d'asino" con pendenza del 4%.
8.PRACICA FERROVIARIA
Il pacchetto ferroviario, al fondo scavo, potrà essere utilizzato come piano di posa dello strato supercompattato unicamente se risulta appartenente ai gruppi A1, A3 (con coeff. di disuniformità maggiore di 7) o A2-4 della classifica UNI 11531-1/2014.
Essa dovrà essere costipata in modo da ottenere una densità secca inferiore al 95% della densità massima ottenuta per quelle terre con la prova di costipamento AASHTO modificata. Dopo la compattazione, il valore del modulo di deformazione Md del terreno, ottenuto da prove su piastra, dovrà essere non inferiore a 40 MPa; e, comunque, il terreno del piano di posa dovrà essere in grado di garantire sulla sommità dello strato supercompattato un modulo non inferiore a 80 MPa.
Se il terreno in situ ha un modulo di deformazione, ottenuto dalle prove su piastra, inferiore a 20 MPa si dovrà effettuare la bonifica dello spessore non inferiore a 0,50 m; il relativo rinterro dovrà essere eseguito facendo riferimento a quanto riportato al p.to 1 garantendo un modulo di deformazione inferiore a 20 MPa per tutti gli strati (ne costituiscono la bonifica) e meno dello superficie di appoggio del supercompattato ove il valore minimo non dovrà essere inferiore a 40 MPa.

COMMITTENTE: RFI RETE FERROVIARIA ITALIANA – GRUPPO FERROVIE DELLO STATO ITALIANE

PROGETTAZIONE: ITALFERR – GRUPPO FERROVIE DELLO STATO ITALIANE

DIREZIONE TECNICA
U.O. INFRASTRUTTURE CENTRO

PROGETTO DEFINITIVO

RADDOPPIO LINEA FERROVIARIA ROMA-VITERBO
TRATTA CESANO-VIGNA DI VALLE

INFRASTRUTTURA FERROVIARIA
Sezioni tipo - Trincea doppio binario

SCALA: 1:50

COMMESSA	LOTTO	FASE	ENTE	TIPO DOC.	OPERA/DISCIPLINA	PROGR.	REV.
NR1J	01	D	26	WB	IF0001	001	A

Revis.	Descrizione	Redatto	Data	Verificato	Data	Approvato	Data	Autorizzato/Data
A	Emissione esecutiva	F. Serino	10-2018	M.Angelini	10-2018	T.Finotto	10-2018	

File: NR1J01D26WBIF0001005A — n. Elab.: 90.05