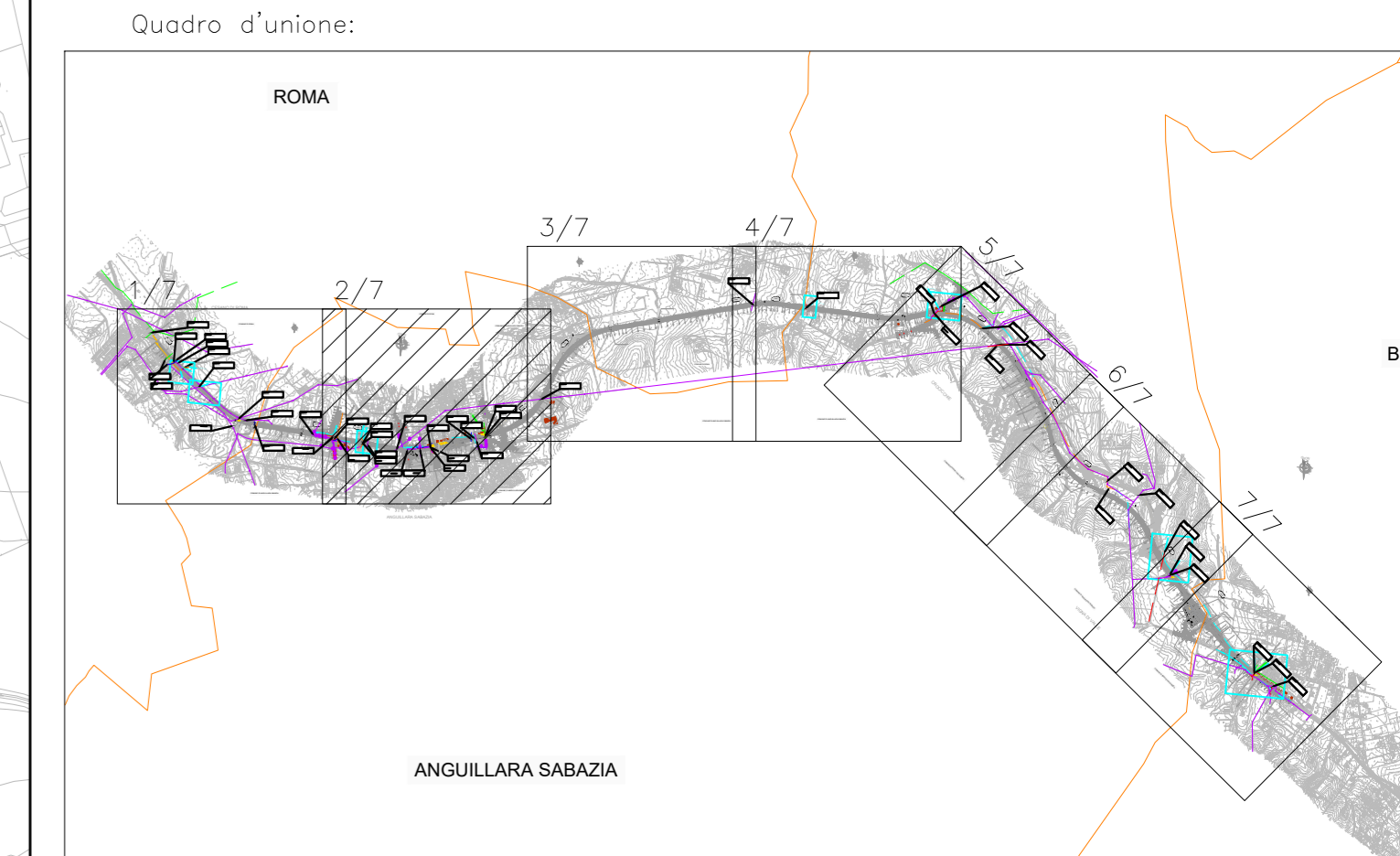
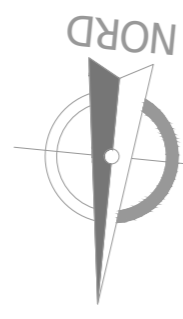


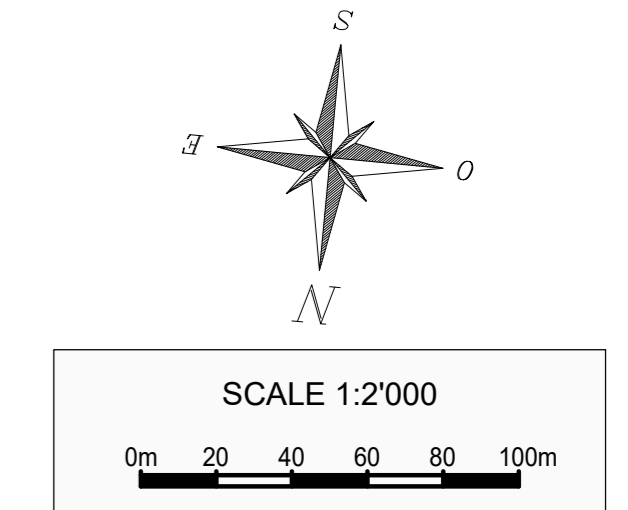
COMUNE DI ROMA

COMUNE DI ANGUILLARA SABAZIA



LEGGENDA	
SIMBOLOGIA	DESCRIZIONE INTERFERENZA
	Linea elettrica aerea ENEL e il. Pubblica
	Linea elettrica interrata ENEL e il. Pubblica
	Linea elettrica - sostegni ENEL e il. Pubblica
	Linea telecomunicazioni - TIM
	Rete fognaria ACEA a pelo libero
	Rete fognaria ACEA in pressione
	Rete acquedotti comunali
	Rete acquedotti comunali in progetto
	Gasdotto ITALGAS

NOTA:
Sarà cura della D.L. verificare puntualmente la reale posizione dei sottoservizi in modo da evitare l'eventuale interferenza con le opere in progetto mediante i minimi spostamenti di queste ultime senza uscire dall'area ferroviaria



COMMITTENTE: **RFI**
RETE FERROVIARIE ITALIANE
GRUPPO FERROVIE DELLO STATO ITALIANE

PROGETTAZIONE: **ITALFERR**
GRUPPO FERROVIE DELLO STATO ITALIANE

DIREZIONE TECNICA
U.O. ARCHITETTURA, AMBIENTE E TERRITORIO
CANTIERIZZAZIONE E INTERFERENZE SOTTOSERVIZI

PROGETTO DEFINITIVO

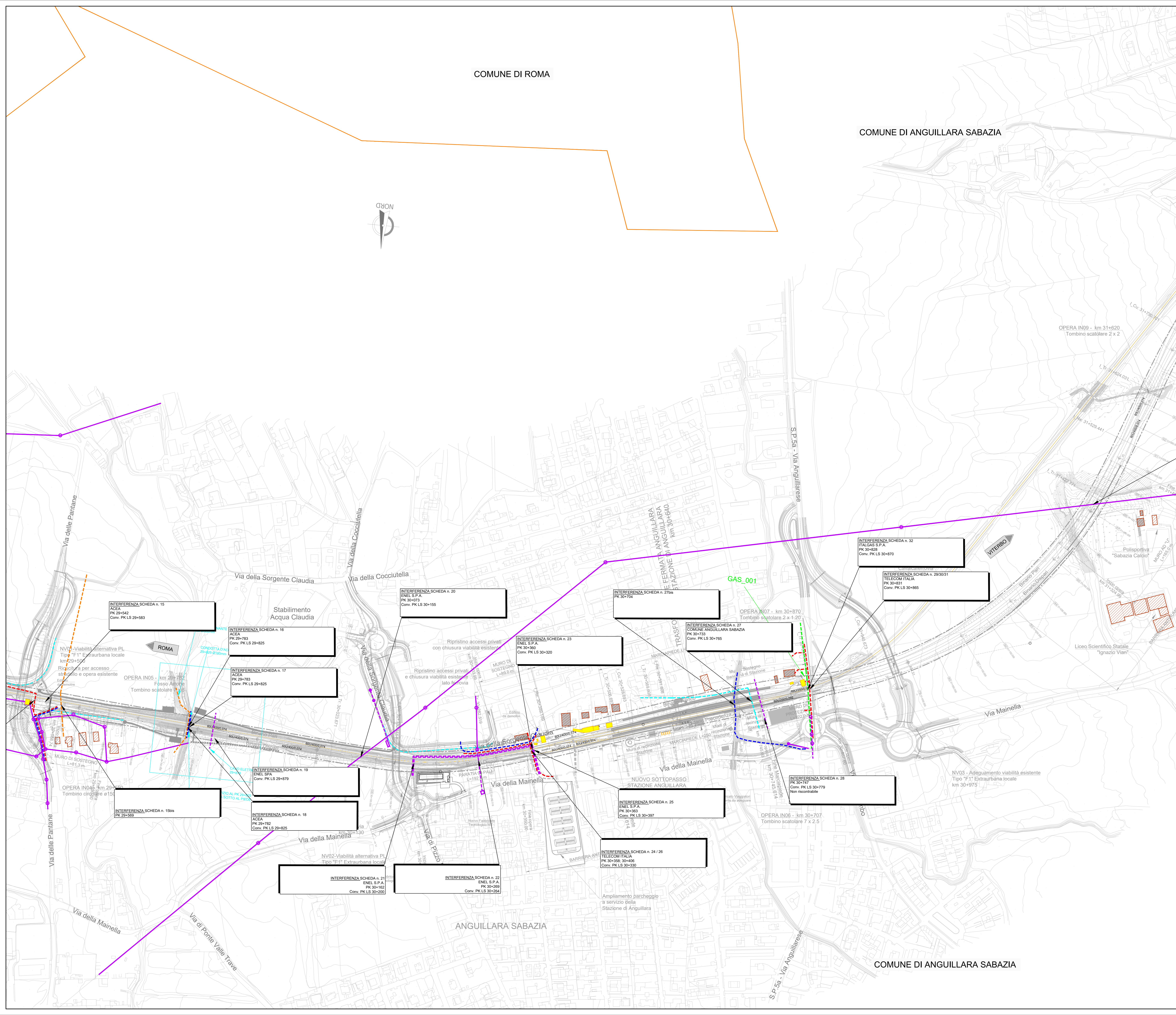
RADDOPPIO LINEA FERROVIARIA ROMA-VITERBO
TRATTA CESANO-VIGNA DI VALLE

SOTTOSERVIZI INTERFERENTI
Planimetria di censimento dei sottoservizi - Tav. 2/7

SCALA:
1:2000

COMMESSA	LOTTO	FASE	ENTE	TIPO DOC.	OPERA/DISCIPLINA	PROGR.	REV.
NR1J	01	D	53	P6	S10000	002	A

Revis.	Descrizione	Redatto	Data	Verificato	Data	Approvato	Data	Autorizzato/Data
A	Emissione esecutiva		12-2019	M. Bivi	12-2019	T. Proietti	12-2019	S. Mangano



ANGUILLARA SABAZIA

COMUNE DI ANGUILLARA SABAZIA