




COMUNE DI CASSIGLIO
 Committente: "Italgen spa" - Via Kennedy, 1 - 24020 - Villa di Serio (BG)


 passion for energy

IMPIANTO IDROELETTRICO DI OLMO AL BREMBO - DERIVAZIONE VAL STABINA




STUDIO GEOLOGICO DI SUPPORTO ALLA STESURA DEL PIANO DI GESTIONE DELL'INVASO DI CASSIGLIO (BG) AI SENSI DELLA D.G.R. X/5736 DEL 24 OTTOBRE 2016
 Tav. 03: Carta delle pendenze e dell'acclività di versante (scala 1:5.000)

Pisogne, maggio 2019  Dott. Geol. Fabio Fenaroli
Fabio Fenaroli


Prima stesura versione: rev.00

Via Giuseppe Prati, 5
 24020 Pisogne (BG)
 tel. 030 209 99 24
 geologo.fenaroli@gmail.com


GEOLOGO FABIO FENAROLI

- Legenda**
- 0% - 10%
 - 10% - 20%
 - 20% - 40%
 - 40% - 60%
 - 60% - 80%
 - > 80%
 - Bacino
 - Reticolo_idrico

Acclività	Area (m2)	Area (km2)	%
0% - 10%	70750	0.07	0.63
10% - 20%	89050	0.09	0.80
20% - 40%	645150	0.65	5.78
40% - 60%	2099600	2.10	18.80
60% - 80%	3392975	3.39	30.38
> 80%	4877325	4.88	43.66


Scala
1:5.000

