Foto – 1 –

Foto – 2 –

Foto – 3 –

Foto – 4 –

Foto – 5 –

Foto – 6 –

Foto – 7 –

Foto – 8 –

Planimetria 1:1.000

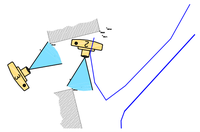

Foto – 22 –

Foto – 21 –

Foto – 20 –

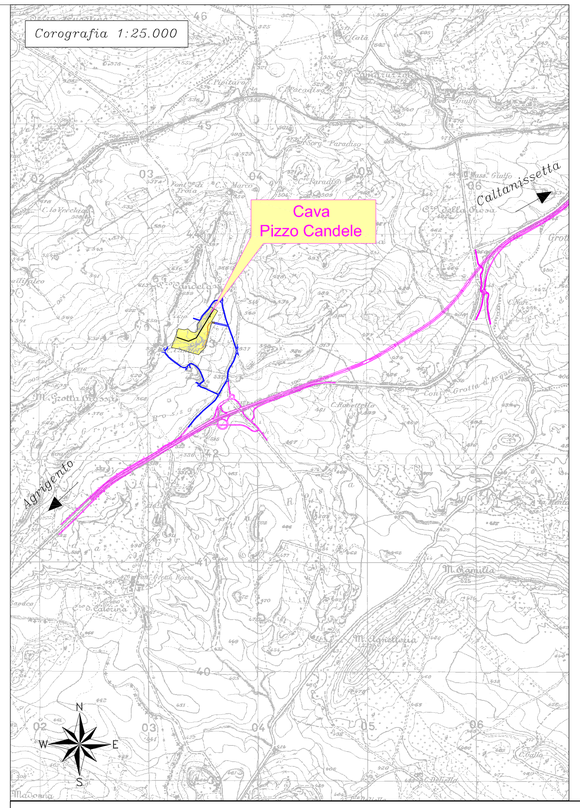

Foto – 9 –

Foto – 10 –

Foto – 11 –

Foto – 15 –

Foto – 18 –

Foto – 19 –

Foto – 12 –

Foto – 13 –

Foto – 14 –

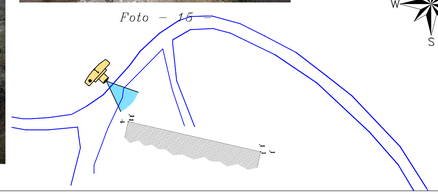

Foto – 16 –

Foto – 17 –

ANAS S.p.A.
DIREZIONE CENTRALE PROGRAMMAZIONE PROGETTAZIONE

PA 12/09
CORRIDOIO PLURIMODALE TIRRENICO - NORD EUROPA
ITINERARIO AGRIGENTO - CALTANISSETTA - A19
S.S. N° 640 "DI PORTO EMPEDOCLE"
AMMODERNAMENTO E ADEGUAMENTO ALLA CAT. B DEL D.M. 5.11.2001
Dal km 44+000 allo svincolo con l'A19

PROGETTO ESECUTIVO

Contraente Generale: Empedocle 2 s.c.p.a.

CANTIERIZZAZIONE FASI DI COSTRUZIONE
INTERVENTO DI RECUPERO AMBIENTALE CAVA PIZZO CANDELE
Planimetria di rilievo cave con documentazione fotografica

Codice Unico Progetto (CUP) : F91B09000070001

Codice Elaborato:

PA12_09 - E	0 0 0 G E 2 1 8 F D 0 1 T P 7 0 8 3 B						Scala: varie
F							
E							
D							
C							
B	Novembre 2011	Rif. Istruttoria prot. CDG-0141142-P del 19/10/11			M. LITI	P. PAGLINI	
A	Aprile 2011	Emissione			M. LITI	P. PAGLINI	
REV.	DATA	DESCRIZIONE	REDATTO	VERIFICATO	APPROVATO	AUTORIZZATO	

Responsabile del procedimento: Ing. MAURIZIO ARAMINI

Il Progettista:	Il Consulente Specialista:	Il Geologo:	Il Coordinatore per la sicurezza in fase di progetto:	Il Direttore dei lavori:
Dott. Ing. GIAN LUCA ALENCHINI – ORDINE DEGLI INGEGNERI DI FIRENZE N° 4533	Dott. Ing. Alessandro Dinolfo – Ordine degli Ingegneri della Provincia di Agrigento N. A 1430 – Consulenze ingegneria e ambiente	Dott. Geol. D'ANGELO MAURIZIO N. 1607 – ORDINE REGIONALE DEI GEOLOGI DELLA SICILIA	Dott. Ing. ALESSANDRO SALVATO DI GENNARO – ORDINE INGEGNERI ROMA N° 14853	Dott. Ing. PEPPINO MARASCIO – ORDINE INGEGNERI ROMA N° 14447