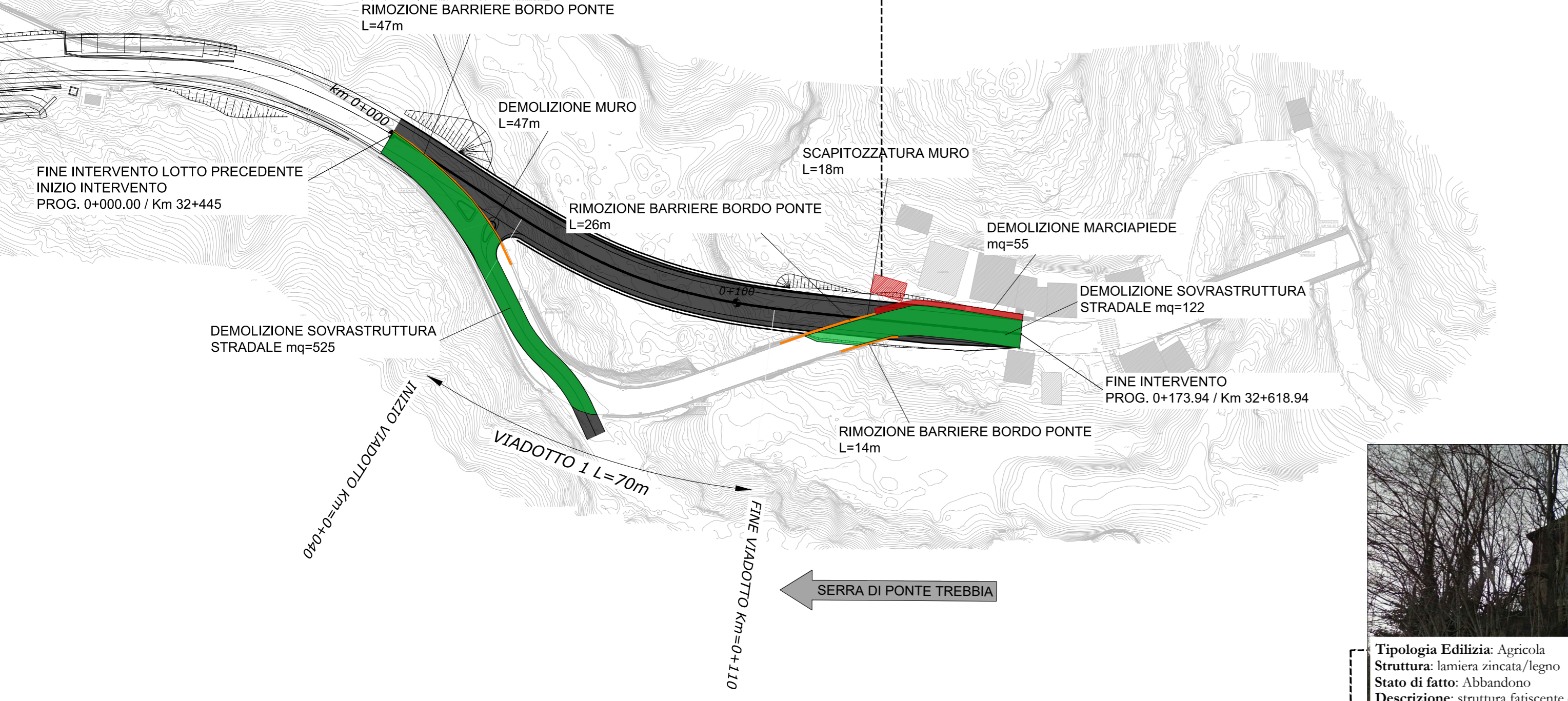




MURO DI SOTTOSCARPA
OM 01 - L= 13.70 m
PROG. INIZIALE 0+017.00
PROG. FINALE 0+030.70



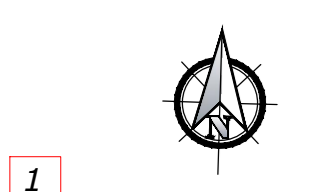
Tipologia Edilizia: Agricola
Struttura: pietra
Stato di fatto: Abbandono - Ruderica da architettura rurale recentemente rimossa
Descrizione: struttura fatiscente costruita in pietra priva di copertura senza alcuna rifinitura sia interna che esterna. Probabilmente, da recenti ortofoto, già rimossa



Tipologia Edilizia: Agricola
Struttura: lamiera zincata/legno
Stato di fatto: Abbandono
Descrizione: struttura fatiscente costruita in lamiera zincata e copertura in laterizio con struttura portante del tetto in travetti di legno.

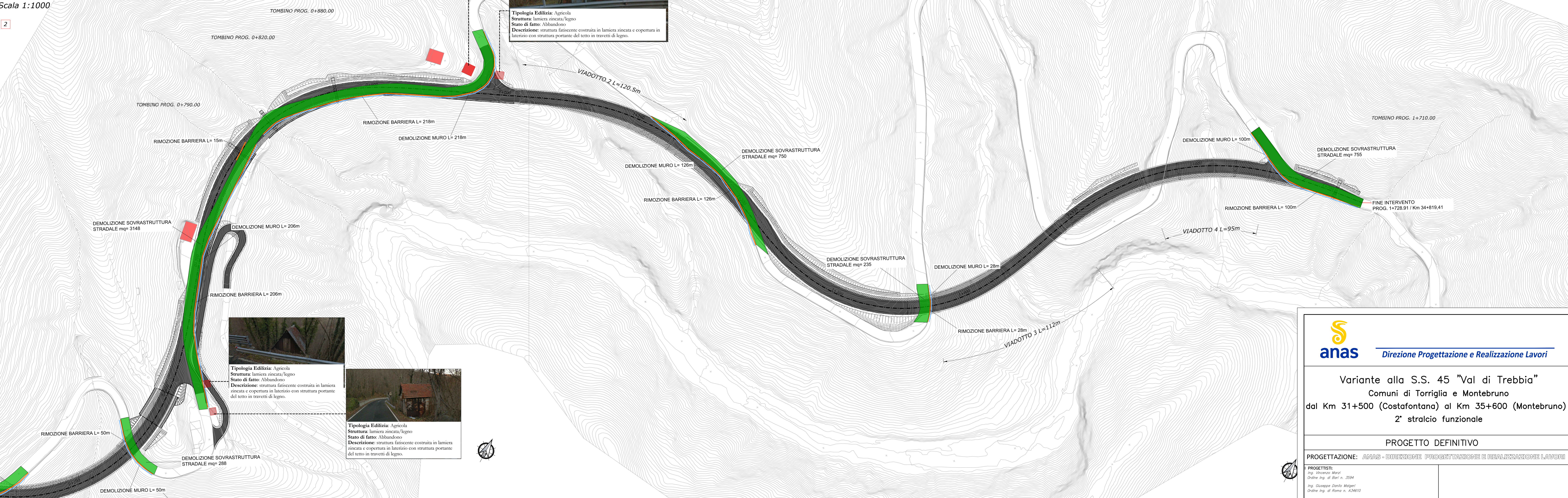


Tipologia Edilizia: Agricola
Struttura: lamiera zincata/legno
Stato di fatto: Abbandono
Descrizione: struttura fatiscente costruita in lamiera zincata e copertura in laterizio con struttura portante del tetto in travetti di legno.



Scala 1:1000
Scala 1:1000

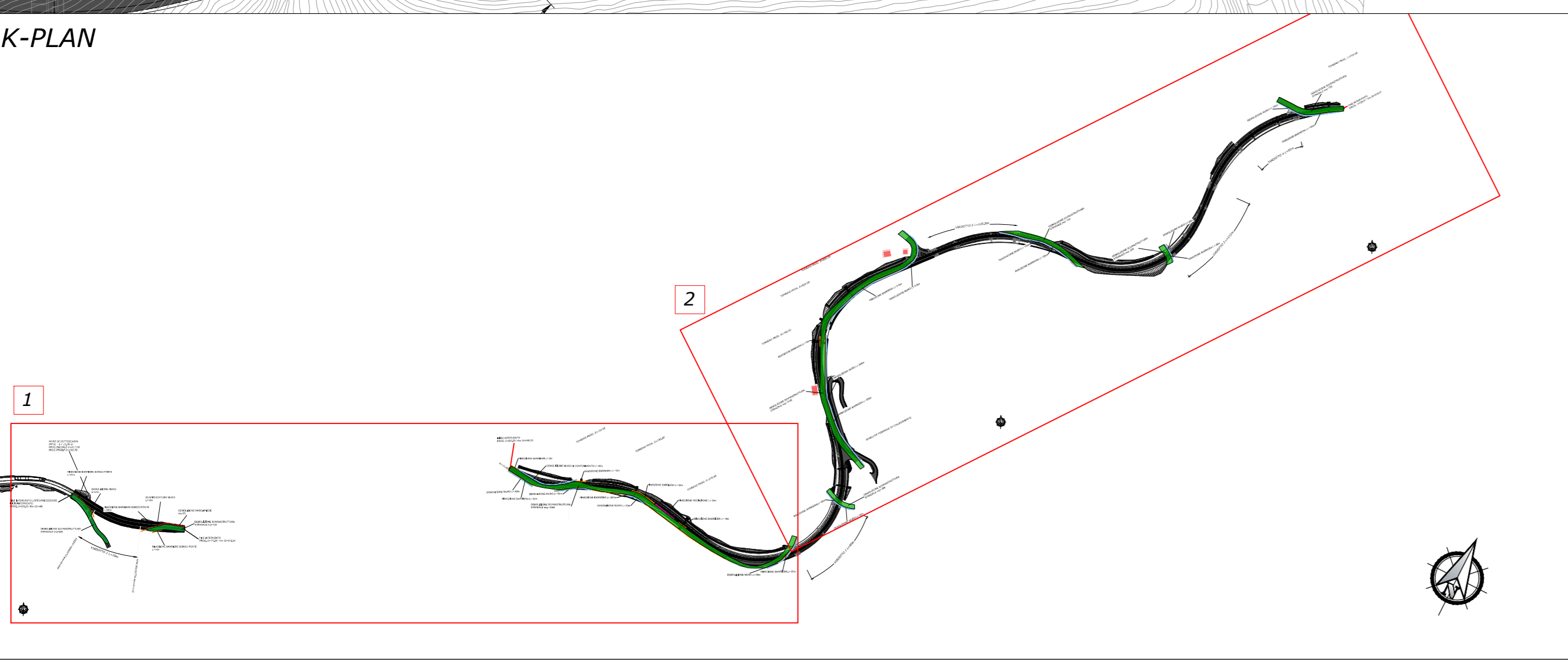
1
2



Tipologia Edilizia: Agricola
Struttura: lamiera zincata/legno
Stato di fatto: Abbandono
Descrizione: struttura fatiscente costruita in lamiera zincata e copertura in laterizio con struttura portante del tetto in travetti di legno.

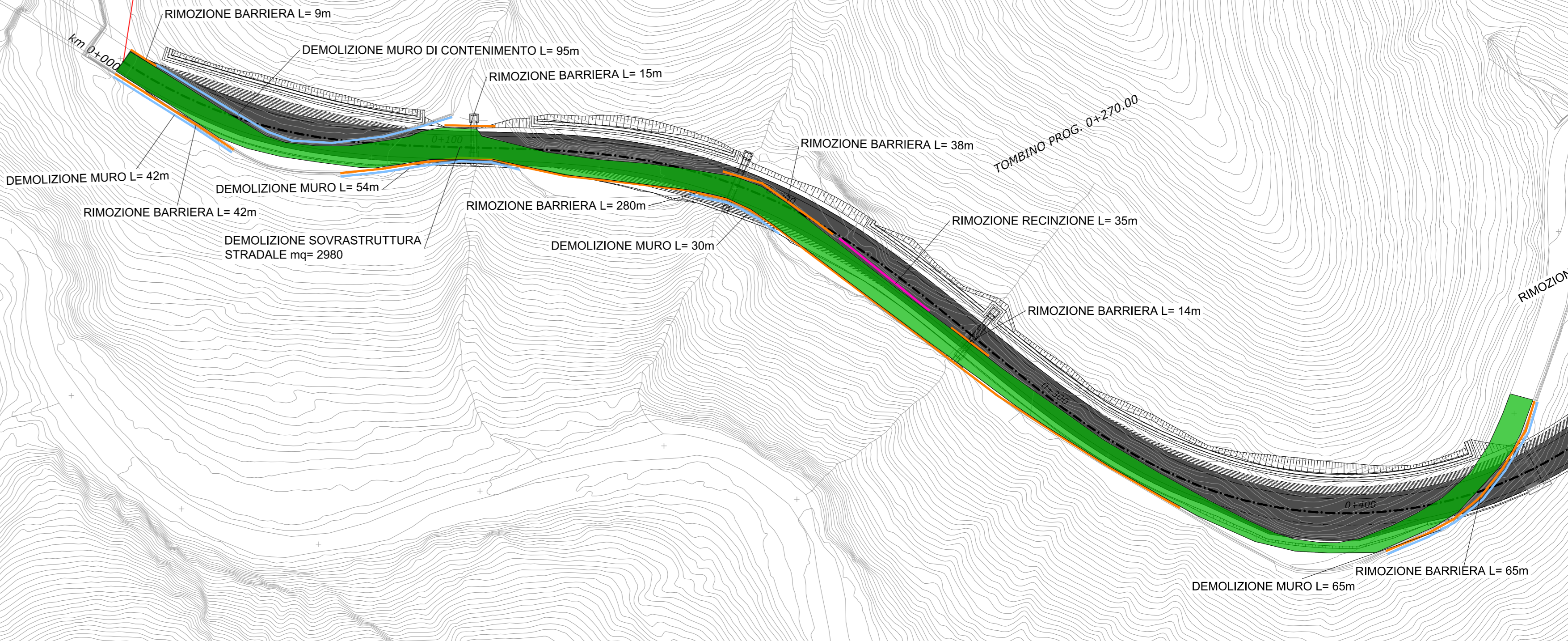


Tipologia Edilizia: Agricola
Struttura: lamiera zincata/legno
Stato di fatto: Abbandono
Descrizione: struttura fatiscente costruita in lamiera zincata e copertura in laterizio con struttura portante del tetto in travetti di legno.



MONTEBRUNO

INIZIO INTERVENTO
PROG. 0+000.00 / Km 33+090.50



- LEGENDA**
- Demolizione sovrastruttura stradale esistente
 - Demolizione barriere stradali esistenti
 - Demolizione muri esistenti
 - Demolizione manufatti esistenti/ruderi
 - Demolizione marciapiedi

Direzione Progettazione e Realizzazione Lavori

Variante alla S.S. 45 "Val di Trebbia"
Comuni di Torriglia e Montebruno
dal Km 31+500 (Costafontana) al Km 35+600 (Montebruno)
2° stralcio funzionale

PROGETTO DEFINITIVO

PROGETTAZIONE: ANAS - DIREZIONE PROGETTAZIONE E REALIZZAZIONE LAVORI

PROGETTISTI:
Ing. Riccardo Marzi
Dra. Ing. di Bari n. 3594
Ing. Giuseppe Danilo Magagnoli
Dra. Ing. di Roma n. 434610
Coat. Senzo Magenta
Dra. Geologi del Lazio n. 928

IL COORDINATORE PER LA SICUREZZA IN FASE DI PROGETTAZIONE:
Esp. Fabio Giandomeni

VISTO IL RESPONSABILE DEL PROCEDIMENTO:
Ing. Giancarlo Luongo

PROTOCOLLO	DATA
------------	------

Integrazioni di cui alla procedura VIA n.5003 del 28/11/2019 a seguito di nota Soprintendenza Archeologia, Belle arti e paesaggio per la città metropolitana di Genova e la provincia di La Spezia

PLANIMETRIA GENERALE DEMOLIZIONI E SCHEDE

CODICE PROGETTO	LIV. PROG.	NUM. FILE	REVISIONE	SCALA:
DPGEO3	D	1701	A	-
CODICE ELAB.		NOME FILE		
T001A00AMBPP01		100_1A_00_AMB_PP01		

C				
B				
A	EMMISSIONE	15/01/2021	PROTECO	-
REV.	DESCRIZIONE	DATA	REDATTO	VERIFICATO
				APPROVATO