
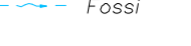
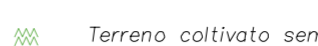






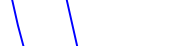



Planimetria 1:1.000




LEGENDA

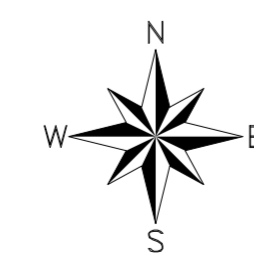
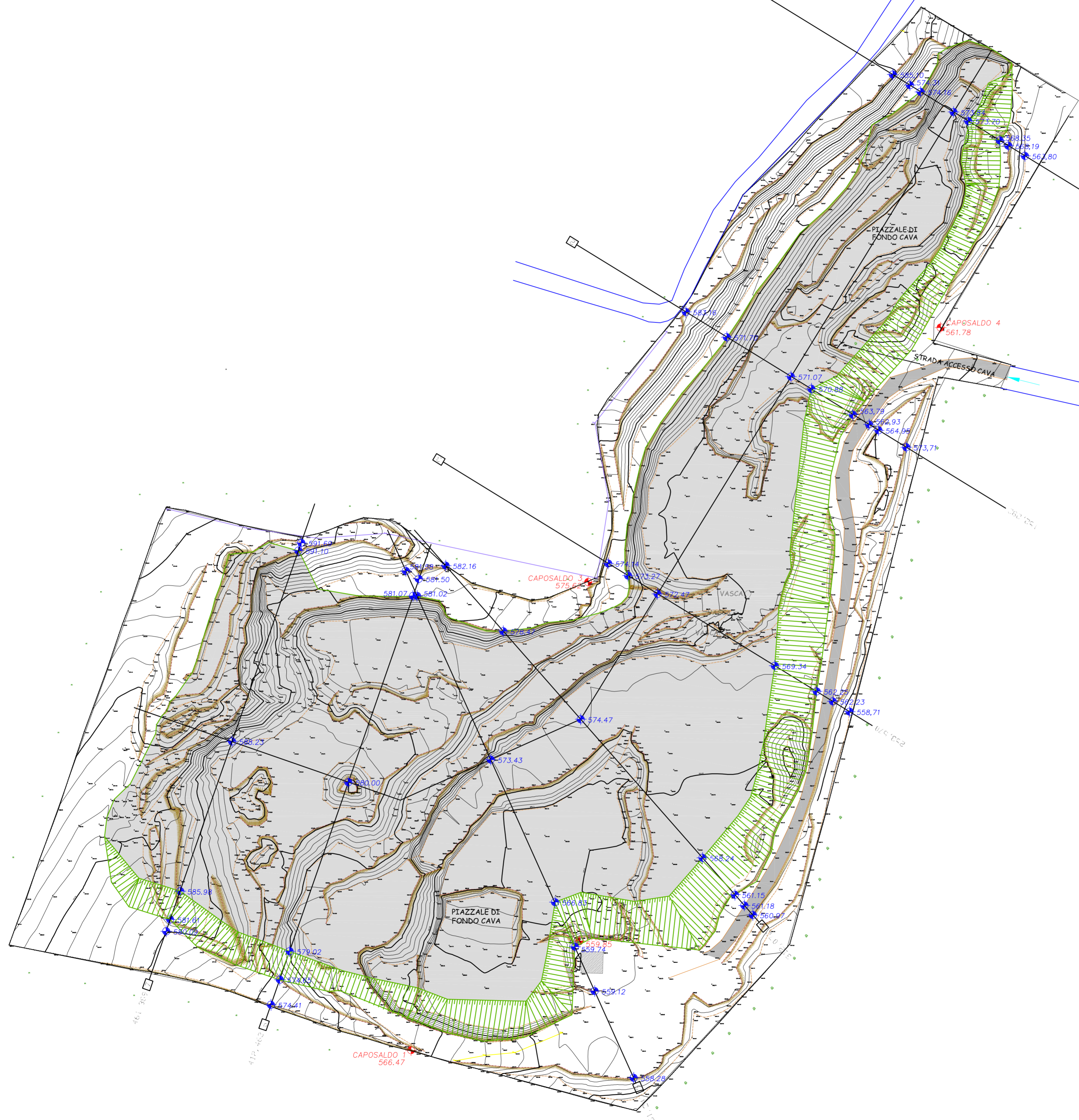
-  Accesso
-  Fossi
-  Recinzioni metalliche
-  Terreno coltivato seminativo
-  Terreno coltivato arborato
-  Scarpate
-  Gabbionata
-  Limite area utilizzabile per deposito materiale
-  Viabilità interna area
-  Caposaldo
-  Quote di progetto

Corografia 1:2.500



Fasi di rimodellamento

-  1° FASE
-  2° FASE
-  3° FASE
-  4° FASE



**ANAS** S.p.A.  
DIREZIONE CENTRALE PROGRAMMAZIONE PROGETTAZIONE

PA 12/09  
CORRIDOIO PLURIMODALE TIRRENICO - NORD EUROPA  
ITINERARIO AGRIGENTO - CALTANISSETTA - A19  
S.S. N° 640 "DI PORTO EMPEDOCLE"  
AMMODERNAMENTO E ADEGUAMENTO ALLA CAT. B DEL D.M. 5.11.2001  
Dal km 44+000 allo svincolo con l'A19

**PROGETTO ESECUTIVO**

Contraente Generale: 

CANTIERIZZAZIONE FASI DI COSTRUZIONE  
INTERVENTO DI RECUPERO AMBIENTALE CAVA PIZZO CANDELE  
Planimetria di progetto

Codice Unico Progetto (CUP) : F91B0900070001

Codice Elaborato: PA12\_09 - E 0 0 0 | G E 2 | 1 8 | F D 0 | 1 | T P X | 0 9 4 | A Scale: 1:300

F									
E									
D									
C									
B									
A	Novembre 2011	Rif. Istruttoria prot. CDG-0141142-P del 19/10/11					M. LITI	P. PAGLINI	
REV.	DATA	DESCRIZIONE	REDATTO	VERIFICATO	APPROVATO	AUTORIZZATO			
Responsabile del procedimento:			Ing. MAURIZIO ARAMINI						

Il Progettista:  Il Consulente Specialista:  Il Geologo:  Il Coordinatore per la sicurezza in fase di progetto:  Il Direttore dei lavori: 